

Legenda

INICIATIVAS POR ÁMBITO Y DIRECCIÓN

Servicio o Dirección

- Dirección de Aeropuertos (DAP)
- Dirección de Arquitectura (DA)
- Dirección de Obras Hidráulicas (DOH)
- Dirección de Obras Portuarias (DOP)
- Dirección de Vialidad (DV)
- Servicios Sanitarios Rurales (SSR)

ETAPA DE PROYECTO

- Ejecución
- Diseño
- Prefactibilidad y Factibilidad

Asentamientos

- Capital Regional
- Capital Provincial
- Capital Comunal
- Localidad, Lugar
- Casco Urbano

Conectividad

- Pavimento Doble Calzada
- Pavimento
- Ripio
- Tierra
- Ruta Internacional
- Ruta Nacional
- Caminos Regionales Principales

Límites

- Internacional
- Regional
- Provincial
- Comunal
- Línea de Costa
- Paso Fronterizo
- Red Ferroviaria
- Ruta Marítima
- Túnel
- Aeropuerto
- Aeródromo

Áreas Protegidas

- Parque Nacional (P.N.)
- Reserva Nacional (R.N.)
- Monumento Natural (M.N.)
- Otros
- Volcán

Hidrografía

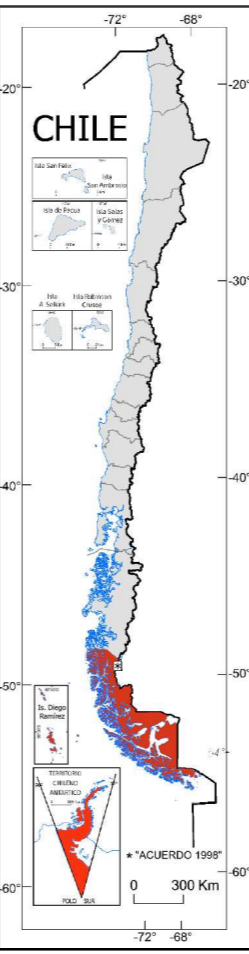
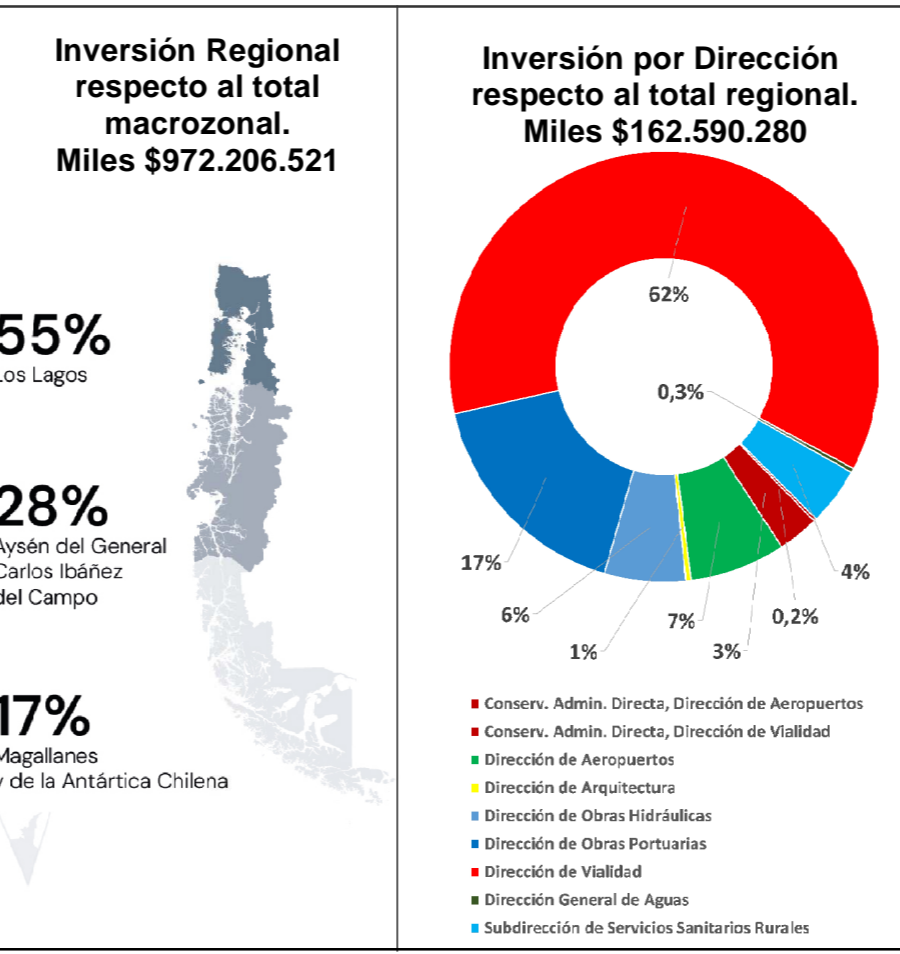
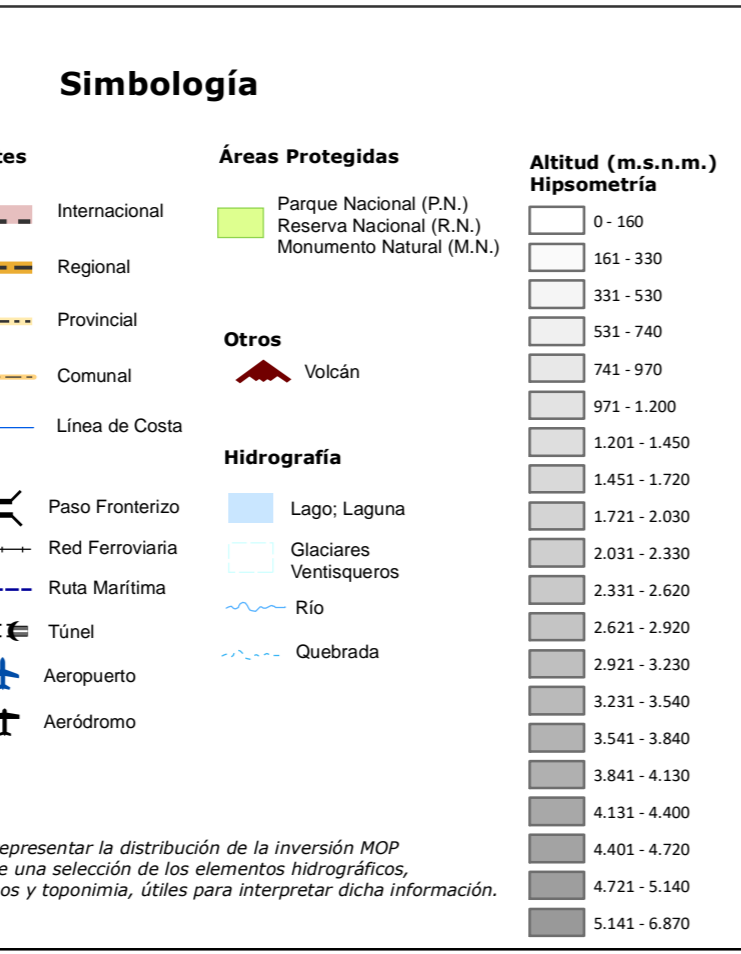
- Lago, Laguna
- Glaciares
- Ventisqueros
- Río
- Quebrada

Altitud (m.s.n.m.)

Hipsometría

- 0 - 160
- 161 - 330
- 331 - 500
- 501 - 770
- 771 - 1.000
- 1.001 - 1.200
- 1.201 - 1.450
- 1.451 - 1.720
- 1.721 - 2.030
- 2.031 - 2.330
- 2.331 - 2.620
- 2.621 - 2.920
- 2.921 - 3.230
- 3.231 - 3.540
- 3.541 - 3.840
- 3.841 - 4.130
- 4.131 - 4.400
- 4.401 - 4.720
- 4.721 - 5.140
- 5.141 - 6.870

Número asignado a cada iniciativa para su identificación en el mapa y la tabla.



MINISTERIO DE OBRAS PÚBLICAS
DIRECCIÓN REGIONAL DE PLANEAMIENTO
DEPARTAMENTO TERRITORIO NIVEL NACIONAL

INFRAESTRUCTURA DE DATOS ESPACIALES - IDEMP

ANTEPROYECTO REGIONAL DE INVERSIONES ARI MOP 2027

REGIÓN DE MAGALLANES Y DE LA ANTÁRTICA CHILENA

Los trazados representan la extensión total del proyecto y pueden corresponder a más de un año presupuestario.

Fuente Temática: Dirección de Planeamiento, Anteproyecto Regional de Inversiones MOP 2027.

Fuente Cartográfica: Base Caminera MOP 2026. Detalle Departamento Territorio 2026, DIRPLAN

Referencia Cartográfica: Sistema de Coordenadas: Geográficas
Datum: SIRGAS-CHILE

Elaboración: Dirección Regional de Planeamiento
Región de Magallanes y de la Antártica Chilena.
Departamento Territorio, Nivel Nacional.

Fecha: Abril de 2026

Código: DP-DT-ARI-XII-A1-2027

NÚMERO DE LÁMINA: 17 DE 18