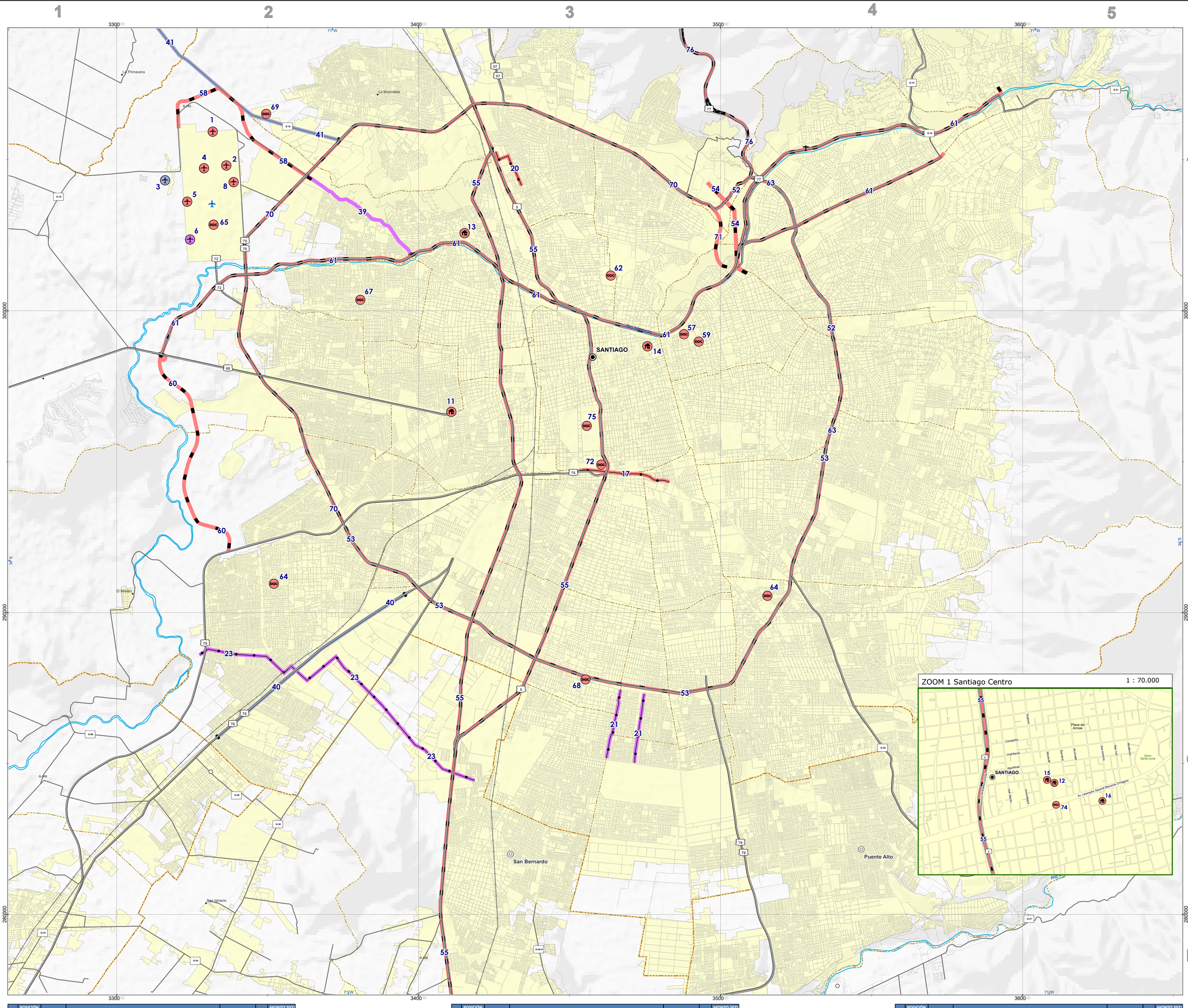

N°	POSICIÓN MAPA	CÓDIGO BIP	NOMBRE DEL PROYECTO	ETAPA	N/A	MONTO 2027 (Miles $)
DIRECCIÓN DE AEROPUERTOS						
1	2A	40051136-0	NORMALIZACIÓN CERCOS PERIMETRALES AEROPUERTO ARTURO MERINO BENÍTEZ, R.M.	EJECUCIÓN	A	11.855.702
2	2A	40011616-0	CONSTRUCCIÓN CALLES DE RODAJE AEROPUERTO ARTURO MERINO BENÍTEZ, R.M.	EJECUCIÓN	A	7.314.168
3	2A	40056421-0	AMPLIACIÓN Y MEJORAMIENTO AEROPUERTO ARTURO MERINO BENÍTEZ, R.M.	PREFACTIBILIDAD	A	4.818.664
4	2A	40069974-0	CONSERVACIÓN CALLE DE RODAJE TANGO AEROPUERTO ARTURO MERINO BENÍTEZ DE SANTIAGO	EJECUCIÓN	N	900.000
5	2A	40061029-0	CONSERVACIÓN MAYOR AEROPUERTO ARTURO MERINO BENÍTEZ 2025, R.M.	EJECUCIÓN	A	601.449
6	2A	40061163-0	NORMALIZACION AREA DE MOVIMIENTO AEROPUERTO ARTURO MERINO BENÍTEZ, R.M.	DISEÑO	A	578.055
7		50000928-0	CONSERVACIÓN PPH DE TENENCIA DE CARABINEROS DE COLINA, R.M.	EJECUCIÓN	N	400.000
8	2A	40078772-0	CONSERVACIÓN RUTINARIA AEROPUERTO ARTURO MERINO BENÍTEZ, R.M.	EJECUCIÓN	N	200.000
9*	-	50000929-0	DIAGNÓSTICO Y ANÁLISIS RED DE PUNTOS DE POSADA DE HELICÓPTEROS PARA EMERGENCIA, R.M.	EJECUCIÓN	N	50.000
10		30084724-0	CONSTRUCCIÓN NUEVO AERÓDROMO DE PELDEHUE, COLINA	EJECUCIÓN	A	45.187
TOTAL SERVICIO:						**26.763.225**
DIRECCIÓN DE ARQUITECTURA						
11	3B	40054840-0	MEJORAMIENTO PARQUE CORONEL SANTIAGO BUERAS, LO PRADO	EJECUCIÓN	A	2.872.135
12	ZOOM 1	40068115-0	CONSERVACIÓN EDIFICIO MOP NIVEL CENTRAL 2024-2027	EJECUCIÓN	N	1.700.967
		40059622-0	CONSERVACIÓN FACHADA PONIENTE DEL PISO 1 AL 9 DEL EDIFICIO INSTITUCIONAL MOP SANTIAGO	EJECUCIÓN	N	562.242
13	3A	40051488-0	REPOSICIÓN CAMPUS MUNICIPAL, COMUNA DE RENCA	EJECUCIÓN	A	10.000
TOTAL SERVICIO:						**5.145.344**
MANDATOS MINISTERIO DE LAS CULTURAS, LAS ARTES Y EL PATRIMONIO						
14	3B	30310626-0	CONSTRUCCIÓN CENTRO GABRIELA MISTRAL ETAPA 2	EJECUCIÓN	A	55.070.058
15	ZOOM 1	40068734-0	CONSERVACIÓN PALACIO DE LA MONEDA, ETAPA 2	EJECUCIÓN	N	3.545.844
		40061364-0	CONSERVACIÓN PALACIO DE LA MONEDA	EJECUCIÓN	A	1.329.173
16	ZOOM 1	30453028-0	RESTAURACIÓN Y MUSEOGRAFÍA LONDRES 38, CASA DE LA MEMORIA, SANTIAGO	EJECUCIÓN	A	1.500.000
TOTAL SERVICIO:						**61.445.075**
DIRECCIÓN DE OBRAS HIDRÁULICAS						
17	3B	30126600-0	CONSTRUCCIÓN HIDROPARQUE LA AGUADA ETAPA II, REGIÓN METROPOLITANA	EJECUCIÓN	A	15.527.435
18*	-	40075515-0	CONSERVACIÓN BOCATOMA CANALES UNIDOS DE BUIN, REGIÓN METROPOLITANA	EJECUCIÓN	A	2.213.824
19*	-	40070192-0	CONSERVACIÓN GLOBAL DE CAUCES NATURALES, REGIÓN METROPOLITANA	EJECUCIÓN	N	1.542.000
20	3A	40072385-0	CONSERVACIÓN EMERGENCIA COLECTOR AGUAS LLUVIAS BARÓN DE JURAS REALES, R.M.	EJECUCIÓN	A	1.202.813
21	3C	40050512-0	CONSTRUCCIÓN COLECTORES SAN FRANCISCO Y ALMIRANTE LATORRE, EL BOSQUE	DISEÑO	A	620.560
22*	-	40031139-0	DIAGNÓSTICO PLAN MAESTRO DE AGUAS LLUVIAS BUIN Y PAINE, PROVINCIA DEL MAIPO, R.M.	EJECUCIÓN	A	618.669
23	2C-3C	30133852-0	CONSTRUCCIÓN SISTEMA DE DRENAJE URBANO ZONA SUR PONIENTE DE SANTIAGO	DISEÑO	A	613.794
24*	-	40077483-0	CONSERVACIÓN PLAN MAESTRO DE CAUCES ESTERO TILTIL, POLPAICO, RUNGUE, MONTENEGRO	EJECUCIÓN	N	400.000
25*	-	40077049-0	CONSERVACIÓN DE CAUCES NATURALES CUENCAS SECTOR ORIENTE DE SANTIAGO, R.M.	EJECUCIÓN	A	165.567
26*	-	40078299-0	CONSERVACIÓN QUEBRADAS REGIÓN METROPOLITANA 2026-2027	EJECUCIÓN	A	47.000
TOTAL SERVICIO:						**22.951.660**
DIRECCIÓN DE PLANEAMIENTO						
27*	-	40069802-0	DIAGNÓSTICO DE AMENAZAS SOCIONATURALES EN MARCO GESTIÓN DE RIESGOS R.M.	EJECUCIÓN	A	208.803
TOTAL SERVICIO:						**208.803**
DIRECCIÓN DE VIALIDAD						
28*	-	40060954-0	CONSERVACIÓN GLOBAL MIXTA CAMINOS RED VIAL REGIÓN METROPOLITANA 2025-2029	EJECUCIÓN	A	16.854.000
29*	-	40060394-0	CONSERVACIÓN RED VIAL REGIÓN METROPOLITANA 2025-2027	EJECUCIÓN	A	12.579.000
30*	-	40040122-0	CONSERVACIÓN RED VIAL REGIÓN METROPOLITANA 2023, EXPANSIÓN	EJECUCIÓN	A	5.300.000

N°	POSICIÓN MAPA	CÓDIGO BIP	NOMBRE DEL PROYECTO	ETAPA	N/A	MONTO 2027 (Miles $)
DIRECCIÓN DE VIALIDAD						
31*	-	40077862-0	CONSERVACIÓN DE SENDAS MULTIPROPOSITO REGIÓN METROPOLITANA (PILOTO)	EJECUCIÓN	N	3.000.000
32*	-	40020214-0	CONSERVACIÓN GLOBAL MIXTA CAMINOS RED VIAL METROPOLITANA 2021	EJECUCIÓN	A	1.370.223
33		30069463-0	CONSTRUCCIÓN VARIANTE POLPAICO EN RUTA G-132, COMUNA DE TILTIL	EJECUCIÓN	N	1.240.000
34		40013556-0	CONSTRUCCIÓN CAMINO INTERNACIONAL, SECTOR: RUTA 5 - AVDA. EJÉRCITO LIBERTADOR	DISEÑO	A	1.222.345
35		30091239-0	CONSTRUCCIÓN PASO SOBRE NIVEL LÍNEA FÉRREA EN RUTA G-535	EJECUCIÓN	N	900.000
36		40074294-0	MEJORAMIENTO G-768-F - CRUCERO COLLIGUAY Y F-760 CHORRILLOS - COLLIGUAY, R.M. Y VALPARAÍSO	DISEÑO	A	871.000
37		30123703-0	REPOSICIÓN OFICINA PROVINCIAL VIALIDAD CHACABUCO, COLINA	EJECUCIÓN	N	510.000
38*	-	40049867-0	CONSTRUCCIÓN Y MEJORAMIENTO CONEXIÓN VIAL LAMPA-PUDAHUEL-PEÑAFLOR-TALAGANTE-EL MONTE	PREFACTIBILIDAD	A	428.223
39	2A	40061305-0	AMPLIACIÓN RUTA G-180 SECTOR: COSTANERA NORTE - AMÉRICO VESPUCIO	DISEÑO	A	387.519
40	2B-2C	40063124-0	AMPLIACIÓN RUTA 76, SECTOR: ESQUINA BLANCA - MALLOCO, R.M.	PREFACTIBILIDAD	A	368.465
41	2A	40070342-0	CONSTRUCCIÓN Y/O MEJORAMIENTO RUTA G-16 SECTOR: AMÉRICO VESPUCIO - LAMPA	FACTIBILIDAD	A	270.000
42		40031148-0	CONSTRUCCIÓN INTERCONEXIÓN VIAL RUTAS G-25 - RUTA G-27, SECTOR: EL TINOCO	PREFACTIBILIDAD	N	150.000
43		40070329-0	REPOSICIÓN CAMINO SANTA INÉS G-344	DISEÑO	N	150.000
44		30457895-0	REPOSICIÓN PUENTES Y MEJORAMIENTO RUTA G-16: SECTOR LAMPA, TILTIL Y RUNGUE	EJECUCIÓN	A	115.000
45		30082955-0	REPOSICIÓN PUENTES HUECHÚN, SAN VICENTE MACUL Y LAS PARCELAS, R.M.	EJECUCIÓN	A	100.000
46		40077860-0	MEJORAMIENTO CAMINO RURAL SANTA FILOMENA, COMUNA DE PAINE. PROVINCIA DE MAIPO R.M.	EJECUCIÓN	N	100.000
47		30081246-0	CONSTRUCCIÓN BY PASS MELIPILLA, REGIÓN METROPOLITANA	EJECUCIÓN	N	50.000
48		40061275-0	MEJORAMIENTO Y AMPLIACIÓN RUTA G-74-F TRAMO BOLLENAR-CHOROMBO-CUESTA IBACACHE	PREFACTIBILIDAD	N	50.000
49		40061923-0	REPOSICIÓN PUENTE CHOROMBO G-74-F, COMUNA DE MARÍA PINTO, PROVINCIA MELIPILLA, R.M.	EJECUCIÓN	N	50.000
50		40070332-0	CONSTRUCCIÓN Y/O MEJORAMIENTO RUTAS G-494 (LA CERVERA) Y G-498 (LAS TÓRTOLAS)	PREFACTIBILIDAD	N	50.000
TOTAL SERVICIO:						**46.115.773**
CONSERVACIÓN POR ADMINISTRACIÓN DIRECTA - DIRECCIÓN DE VIALIDAD						
51*	-	50000896-0	CONSERVACIÓN RED VIAL ADMINISTRACIÓN DIRECTA REGIÓN METROPOLITANA	EJECUCIÓN	N	8.000.000
TOTAL SERVICIO:						**8.000.000**
DIRECCIÓN GENERAL DE CONCESIONES DE OBRAS PÚBLICAS						
52	3A-4A-4B	29000565-0	AMÉRICO VESPUCIO ORIENTE TRAMO EL SALTO - PRÍNCIPE DE GALES (SUBSIDIO)	EJECUCIÓN	A	28.505.250
		29000542-0	CONCESIÓN SISTEMA AMÉRICO VESPUCIO ORIENTE TRAMO EL SALTO - PRÍNCIPE DE GALES (COMPENSACIONES)	EJECUCIÓN	A	388.516
53	2B-3B-3C-4B-4C	29000110-0	CONCESION AMÉRICO VESPUCIO SUR (SISTEMA NUEVAS INVERSIONES)	EJECUCIÓN	A	7.952.319
		29000042-0	AMPLIACIÓN REHABILITACIÓN Y MEJORAMIENTO AMÉRICO VESPUCIO SUR (INSPECCIÓN FISCAL)	EJECUCIÓN	A	1.838.541
		29000456-0	SISTEMA AMÉRICO VESPUCIO SUR (ESTUDIOS)	EJECUCIÓN	A	750.000
54	3A-4A	29000637-0	CONCESIÓN TELEFÉRICO BICENTENARIO (SISTEMA NUEVAS INVERSIONES)	EJECUCIÓN	A	5.625.753
		29000527-0	CONCESIÓN TELEFÉRICO BICENTENARIO (INSPECCIÓN FISCAL)	EJECUCIÓN	A	803.441
55	3A-3B-3C-3D-ZOOM 1	29000018-0	AMPLIACIÓN REHABILITACIÓN Y MEJORAMIENTO SISTEMA NORTE SUR (INSPECCIÓN FISCAL)	EJECUCIÓN	A	2.939.768
		29000302-0	SISTEMA NORTE - SUR (ESTUDIOS)	EJECUCIÓN	A	750.000
		29000114-0	CONCESION SISTEMA NORTE SUR (SISTEMA NUEVAS INVERSIONES)	EJECUCIÓN	A	395.814
56*	-	29000676-0	CONCESIÓN SISTEMA ALERTA DE TSUNAMI (INSPECCIÓN FISCAL)	EJECUCIÓN	A	2.672.022
57	3B	29000482-0	CONCESIÓN HOSPITAL SALVADOR E INSTITUTO NACIONAL DE GERIATRÍA (INSPECCIÓN FISCAL)	EJECUCIÓN	A	2.380.246

N°	POSICIÓN MAPA	CÓDIGO BIP	NOMBRE DEL PROYECTO	ETAPA	N/A	MONTO 2027 (Miles $)
DIRECCIÓN GENERAL DE CONCESIONES DE OBRAS PÚBLICAS						
58	2A	29000569-0	TERCERA CONCESIÓN ACCESO VIAL AEROPUERTO ARTURO MERINO BENÍTEZ (INSPECCIÓN FISCAL)	EJECUCIÓN	A	2.086.931
59	3B	29000573-0	INSTITUTO NACIONAL DE NEUROCIRUGÍA (INSPECCIÓN FISCAL)	EJECUCIÓN	A	1.811.558
60	2B	29000526-0	CONEXIÓN VIAL RUTA 78 HASTA RUTA 68 (INSPECCIÓN FISCAL)	EJECUCIÓN	A	1.789.674
61	2A-2B-3A-3B-4A	29000116-0	CONCESIÓN SISTEMA ORIENTE PONIENTE (SISTEMA NUEVAS INVERSIONES)	EJECUCIÓN	A	1.392.698
		29000063-0	CONCESIÓN SISTEMA ORIENTE PONIENTE (INSPECCIÓN FISCAL)	EJECUCIÓN	A	879.488
62	3A	29000571-0	INSTITUTO NACIONAL DEL CÁNCER (INSPECCIÓN FISCAL)	EJECUCIÓN	A	1.255.303
63	3A-4A-4B	29000469-0	CONCESIÓN SISTEMA AMÉRICO VESPUCIO ORIENTE (INSPECCIÓN FISCAL)	EJECUCIÓN	A	1.209.894
		29000528-0	CONCESIÓN AMÉRICO VESPUCIO ORIENTE TRAMO PRÍNCIPE DE GALES - GRECIA (INSPECCIÓN	EJECUCIÓN	A	329.439
64	2B, 4B	29000222-0	COMPLEJO HOSPITALARIO MAIPÚ - LA FLORIDA (INSPECCIÓN FISCAL)	EJECUCIÓN	A	1.201.507
65	2A	29000633-0	SEGUNDA CONCESIÓN ASESORÍA A LA INSPECCIÓN FISCAL DE LA OBRA AEROPUERTO ARTURO	EJECUCIÓN	A	1.191.471
		29000662-0	SEGUNDA CONCESIÓN AEROPUERTO AMB (COMPENSACIONES)	EJECUCIÓN	A	675.145
66		29000583-0	CONSTRUCCIÓN CONCESIÓN PROYECTO ORBITAL SUR SANTIAGO (INSPECCIÓN FISCAL)	EJECUCIÓN	A	1.123.137
67	2A	29000487-0	CONCESIÓN HOSPITAL FÉLIX BULNES (INSPECCIÓN FISCAL)	EJECUCIÓN	A	1.033.206
68	3C	29000056-0	ASESORÍA A LA INSPECCIÓN FISCAL ESTACION DE INTERCAMBIO MODAL LA CISTERNA	EJECUCIÓN	A	845.483
69	2A	29000281-0	CENTRO METROPOLITANO DE VEHÍCULOS RETIRADOS DE CIRCULACIÓN (INSPECCIÓN FISCAL)	EJECUCIÓN	A	757.365
70	2A-2B-3A	29000046-0	AMPLIACIÓN, REHABILITACIÓN Y MEJORAMIENTO AMÉRICO VESPUCIO NORTE (INSPECCIÓN FISCAL)	EJECUCIÓN	A	723.793
71	3A-4A	29000085-0	HABILITACIÓN ANILLO INTERMEDIO EL SALTO - AV. KENNEDY (INSPECCIÓN FISCAL)	EJECUCIÓN	A	723.793
		29000172-0	ANILLO INTERMEDIO EL SALTO - KENNEDY (SISTEMA NUEVAS INVERSIONES)	EJECUCIÓN	A	215.865
72	3B	29000044-0	CENTRO DE JUSTICIA (INSPECCIÓN FISCAL)	EJECUCIÓN	A	554.105
73		29000040-0	AMPLIACIÓN REHABILITACIÓN Y MEJORAMIENTO VARIANTE MELIPILLA (INSPECCIÓN FISCAL)	EJECUCIÓN	A	405.959
74	ZOOM 1	29000057-0	PLAZA DE LA CIUDADANIA (INSPECCIÓN FISCAL)	EJECUCIÓN	A	258.985
		29000524-0	CONCESIÓN PLAZA DE LA CIUDADANÍA (COMPENSACIONES)	EJECUCIÓN	A	13.612
75	3B	29000058-0	PARQUE O'HIGGINS (INSPECCIÓN FISCAL)	EJECUCIÓN	A	258.985
76	3A-4A	29000054-0	ASESORÍA A LA INSPECCIÓN FISCAL ACCESO NORORIENTE A SANTIAGO	EJECUCIÓN	A	64.526
TOTAL SERVICIO:						**75.803.592**
SUBDIRECCIÓN DE SERVICIOS SANITARIOS RURALES						
77		40069337-0	AMPLIACIÓN Y MEJORAMIENTO SSR LONQUÉN SORRENTO, TALAGANTE	EJECUCIÓN	A	3.191.775
78		40074306-0	CONSERVACIÓN SSR QUILAPILÚN SECTOR BAJO, COLINA	EJECUCIÓN	A	1.888.780
79		40069806-0	AMPLIACIÓN Y MEJORAMIENTO SSR EL ROSARIO LOS OLMOS, EL MONTE	EJECUCIÓN	A	1.593.954
80		40046137-0	HABILITACIÓN SAN PEDRO SUR ETAPA, 2 SAN PEDRO	EJECUCIÓN	A	1.278.650
81		40074871-0	CONSERVACIÓN SSR RANGUE LOS HORNOS, PAINE	EJECUCIÓN	A	1.195.223
82		40069798-0	AMPLIACIÓN Y MEJORAMIENTO SSR CHIÑIGUE EL MONTE, EL MONTE	EJECUCIÓN	A	982.696
83		40069811-0	AMPLIACIÓN Y MEJORAMIENTO APR SAN MANUEL, MELIPILLA	EJECUCIÓN	A	880.505
84*	-	40074819-0	CONSERVACIÓN POZOS PROFUNDOS PROVINCIA DE CHACABUCO, COLINA	EJECUCIÓN	A	823.355
85		40036376-0	AMPLIACIÓN Y MEJORAMIENTO SISTEMA APR ESTACIÓN POLPAICO, TILTIL	EJECUCIÓN	A	673.641
86*	-	40074342-0	CONSERVACIÓN POZOS PROFUNDOS PROVINCIA DE MELIPILLA	EJECUCIÓN	A	546.656
87		40078360-0	CONSERVACIÓN SERVICIO SANITARIO RURAL PELVÍN, PEÑAFLOR	EJECUCIÓN	N	500.000
88		40071585-0	CONSERVACIÓN DE PLANTA DE TRATAMIENTO SSR DOMINGO ORTIZ DE ROZAS, ALHUÉ	EJECUCIÓN	A	450.000
89		40071394-0	HABILITACIÓN SSR EL NARANJO ETAPA 1, CURACAVÍ	EJECUCIÓN	N	412.399
90		40078367-0	CONSERVACIÓN SANTA INÉS DE PATAGUILLA, CURACAVÍ	EJECUCIÓN	A	379.850
TOTAL SERVICIO:						**14.797.484**
TOTAL REGIÓN:						**261.230.954**

Nota:
1) * = Iniciativas de Inversión Sin Georreferenciación.
2) La información de estas iniciativas de inversión es de competencia de cada Dirección o Servicio MOP.

Las celdas coloreadas en la tabla, corresponden a las iniciativas presentes en lámina N°7

Leyenda

INICIATIVAS POR ÁMBITO Y DIRECCIÓN

Servicio o Dirección

- Dirección de Aeropuertos (DAP)
- Dirección de Arquitectura (DA)
- Dirección de Obras Hidráulicas (DOH)
- Dirección de Vialidad (DV)
- Dirección General de Concesiones (DGC)

ETAPA DE PROYECTO

- Ejecución
- Diseño
- Prefactibilidad y Factibilidad

10 — Número asignado a cada iniciativa para su identificación en el mapa y la tabla.

Simbología

Asentamientos
- Capital Regional
- Capital Provincial
- Capital Comunal
- Localidad; Lugar
- Casco Urbano

Límites
- Internacional
- Regional
- Provincial
- Comunal
- Línea de Costa

Áreas Protegidas
- P.N. = Parque Nacional
- R.N. = Reserva Nacional
- M.N. = Monumento Natural

Conectividad
- Pavimento Doble Calzada
- Pavimento
- Ripio
- Tierra
- Ruta Internacional
- Ruta Nacional
- G-25 Caminos Regionales Principales
- Paso Fronterizo
- Red Ferroviaria
- Ruta Marítima
- Túnel
- Aeropuerto
- Aeródromo

Hidrografía
- Lago; Laguna
- Río
- Quebrada

Altitud (m.s.n.m.)
Hipsometría
0 - 160
161 - 330
331 - 530
531 - 740
741 - 970
971 - 1.200
1.201 - 1.450
1.451 - 1.720
1.721 - 2.030
2.031 - 2.330
2.331 - 2.620
2.621 - 2.920
2.921 - 3.230
3.231 - 3.540
3.541 - 3.840
3.841 - 4.130
4.131 - 4.400
4.401 - 4.720
4.721 - 5.140
5.141 - 6.870

Esta cartografía ha sido diseñada para representar la distribución de la inversión MOP sobre una base regional, la cual contiene una selección de los elementos hidrográficos, planimétricos, de asentamientos humanos y toponimia, útiles para interpretar dicha información.

Inversión Regional respecto al total macrozonal. Miles $721.950.363

25% Valparaíso

36% Metropolitana de Santiago

20% Libertador General Bernardo O'Higgins

19% Maule

Inversión por Dirección respecto al total regional. Miles $261.230.954

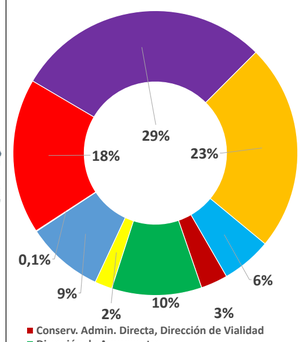

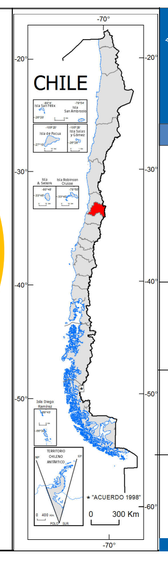

Ministerio de Obras Públicas
Gobierno de Chile

MINISTERIO DE OBRAS PÚBLICAS
DIRECCIÓN REGIONAL DE PLANEAMIENTO
DEPARTAMENTO TERRITORIO NIVEL NACIONAL

INFRAESTRUCTURA DE DATOS ESPACIALES - IDEMOP

ANTEPROYECTO REGIONAL DE INVERSIONES ARI MOP 2027

GRAN SANTIAGO

Los trazados representan la extensión total del proyecto y pueden corresponder a más de un año presupuestario.

Fuente Temática:
Dirección de Planeamiento, Anteproyecto Regional de Inversiones MOP 2027.

Fuente Cartográfica:
Base Caminera MOP 2026.
Detalle Departamento Territorio 2026, DIRPLAN

Referencia Cartográfica:
Sistema de Coordenadas: Geográficas
Datum: SIRGAS-CHILE

N W E S

Escala: 1:70.000
0 1 2 km

Elaboración:
Dirección Regional de Planeamiento
Región Metropolitana de Santiago.
Departamento Territorio, Nivel Nacional

Francisco Prado Besa
DIRECTOR REGIONAL
DIRECCIÓN DE PLANEAMIENTO

Fecha: Mayo de 2026

Código: MOP-DP-ARI-ST-A1-2027

NÚMERO DE LÁMINA: 8 DE 18