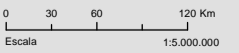
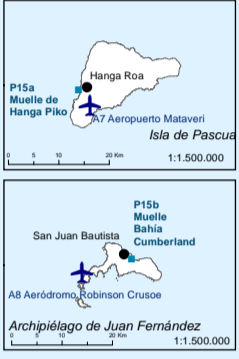
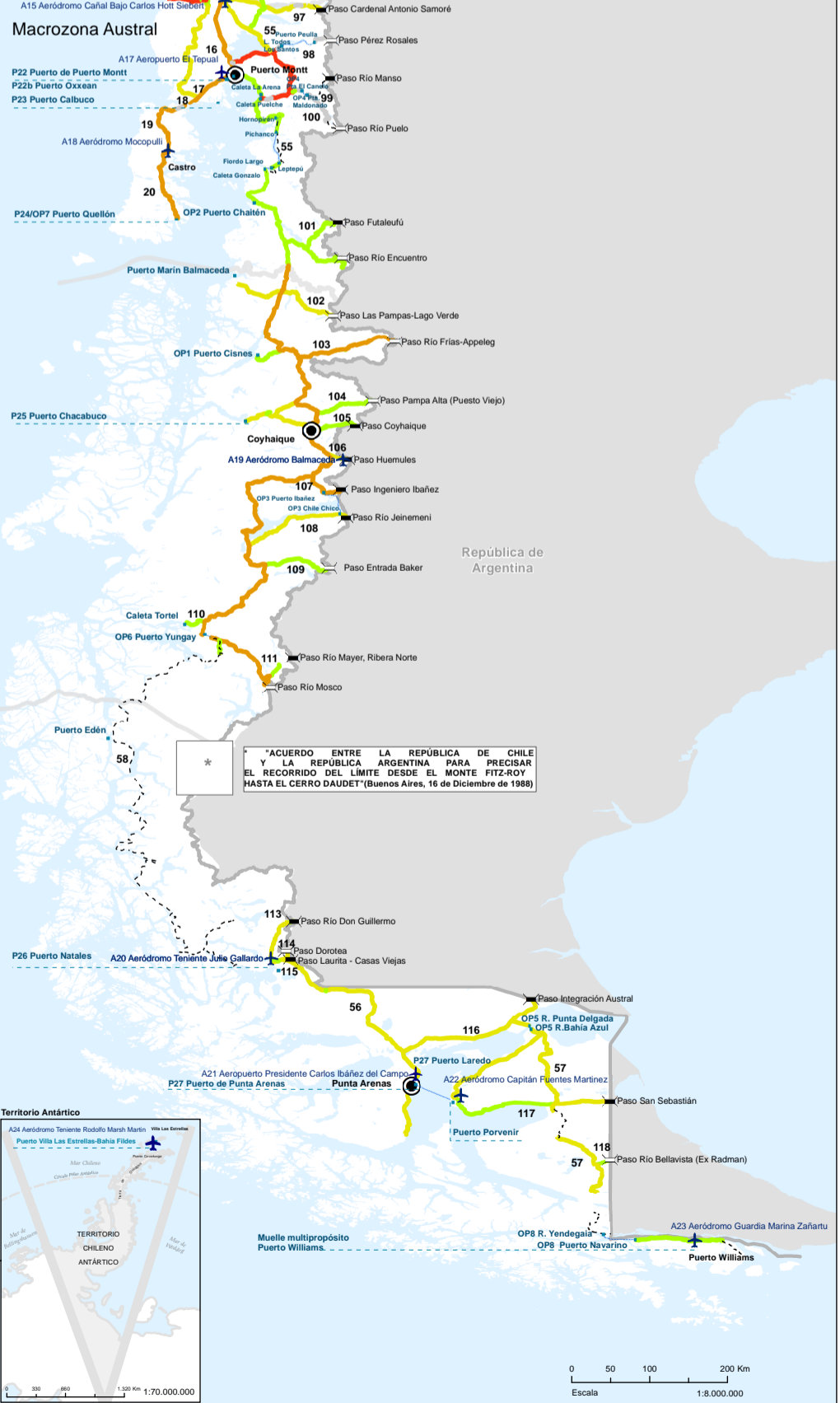
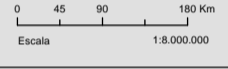
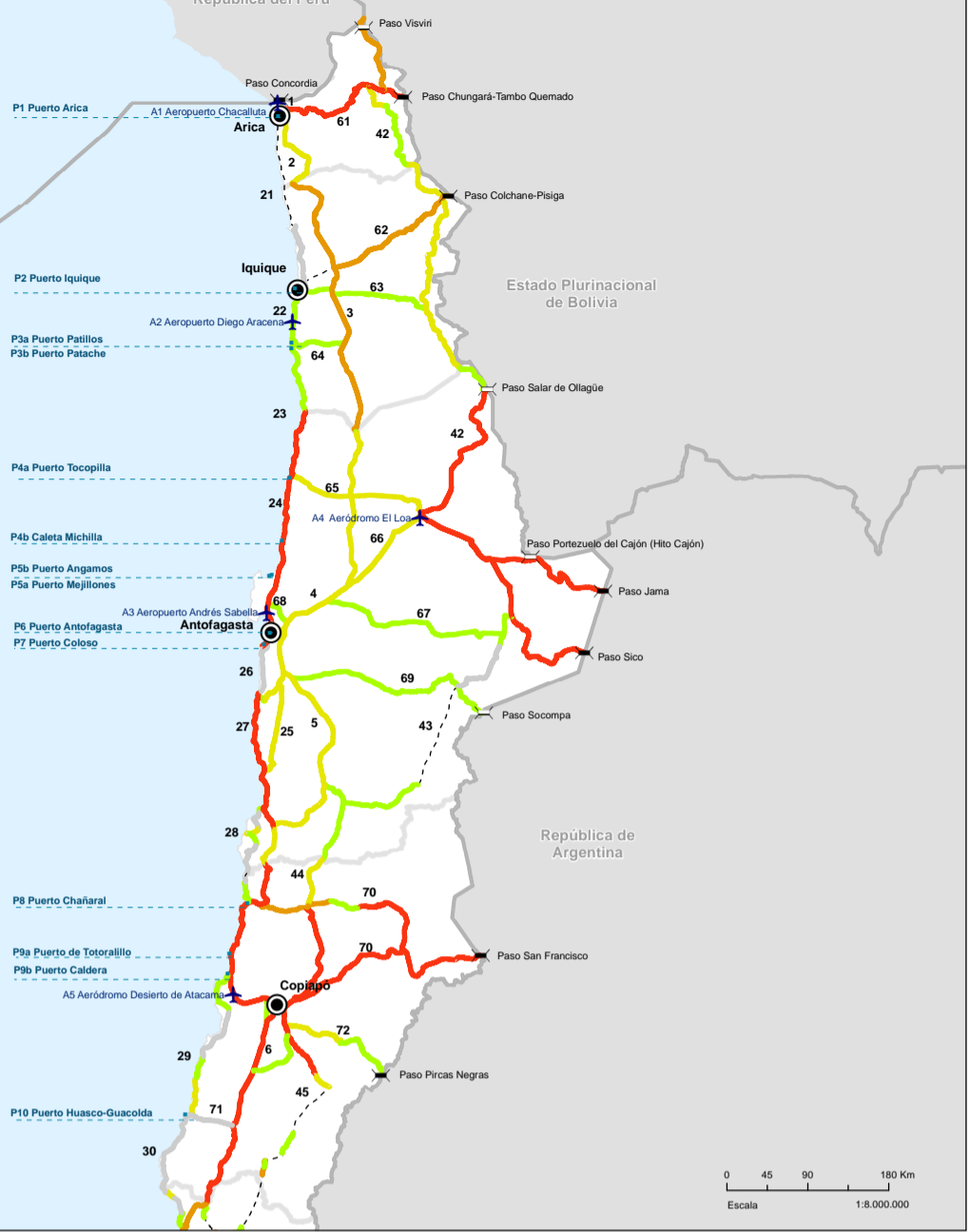


**Macrozona Centro-Sur**

P11a Puerto Coquimbo  
P11b Puerto Guayacán



**Macrozona Norte**



\* "ACUERDO ENTRE LA REPÚBLICA DE CHILE Y LA REPÚBLICA ARGENTINA PARA PRECISAR EL RECORRIDO DEL LÍMITE DESDE EL MONTE FITZ-ROY HASTA EL CERRO DAUDET" (Buenos Aires, 16 de Diciembre de 1988)

