

Ministerio de Obras Públicas

Inventario de Planes MOP 2021

Departamento Planificación de Inversiones
División de Planificación Estratégica y Presupuesto
Dirección de Planeamiento



Contenido

PRESENTACIÓN	3
SÍNTESIS DEL INVENTARIO DE PLANES	4
PLAN DIRECTOR	12
1. <i>Plan Director de Infraestructura (PDI) 2010-2025</i>	13
PLANES REGIONALES	15
2. <i>Plan Regional de Infraestructura y Gestión del Recurso Hídrico al 2021, Región de Arica y Parinacota (PRIGRH). Versión actualizada</i>	16
3. <i>Plan Regional de Infraestructura y Gestión del Recurso Hídrico al 2021, Región de Tarapacá (PRIGRH). Versión actualizada</i>	18
4. <i>Plan Regional de Infraestructura y Gestión del Recurso Hídrico al 2021, Región de Antofagasta (PRIGRH). Versión actualizada</i>	19
5. <i>Plan Regional de Infraestructura y Gestión del Recurso Hídrico al 2021, Región de Atacama (PRIGRH). Versión actualizada</i>	20
6. <i>Plan Regional de Infraestructura y Gestión del Recurso Hídrico al 2021, Región de Coquimbo (PRIGRH). Versión actualizada</i>	21
7. <i>Plan Regional de Infraestructura y Gestión del Recurso Hídrico al 2021, Región de Valparaíso (PRIGRH). Versión actualizada</i>	22
8. <i>Plan Regional de Infraestructura y Gestión del Recurso Hídrico al 2021, Región Metropolitana de Santiago (PRIGRH). Versión actualizada</i>	23
9. <i>Plan Regional de Infraestructura y Gestión del Recurso Hídrico al 2021, Región del Libertador General Bernardo O'Higgins (PRIGRH). Versión actualizada</i>	24
10. <i>Plan Regional de Infraestructura y Gestión del Recurso Hídrico al 2021, Región del Maule (PRIGRH). Versión actualizada</i>	25
11. <i>Plan Regional de Infraestructura y Gestión del Recurso Hídrico al 2021, Región del Biobío (PRIGRH). Versión actualizada</i>	27
12. <i>Plan Regional de Infraestructura y Gestión del Recurso Hídrico al 2021, Región de La Araucanía (PRIGRH). Versión actualizada</i>	29
13. <i>Plan Regional de Infraestructura y Gestión del Recurso Hídrico al 2021, Región de Los Ríos (PRIGRH). Versión actualizada</i>	30
14. <i>Plan Regional de Infraestructura y Gestión del Recurso Hídrico al 2021, Región de Los Lagos (PRIGRH). Versión actualizada</i>	31
15. <i>Plan Regional de Infraestructura y Gestión del Recurso Hídrico al 2021, Región de Aysén del General Carlos Ibáñez del Campo (PRIGRH). Versión actualizada</i>	33
16. <i>Plan Regional de Infraestructura y Gestión del Recurso Hídrico al 2021, Región de Magallanes y de la Antártica Chilena (PRIGRH). Versión actualizada</i>	34
17. <i>Plan Ñuble</i>	36
PLANES ESPECIALES	37
18. <i>Plan Legado Bicentenario</i>	38
19. <i>Plan de Desarrollo de Zonas Extremas MOP Arica y Parinacota</i>	39
20. <i>Plan de Desarrollo de Zonas Extremas MOP Patagonia Verde</i>	40
21. <i>Plan de Desarrollo de Zonas Extremas MOP Aysén</i>	41
22. <i>Plan de Desarrollo de Zonas Extremas MOP Magallanes y ACH</i>	43
23. <i>Plan Territorial de Desarrollo para Zonas Rezagadas Tamarugal Norte, Región de Tarapacá</i>	44
24. <i>Plan Territorial de Desarrollo para Zonas Rezagadas Límari - Choapa, Región de Coquimbo</i>	47
25. <i>Plan Territorial de Desarrollo para Zonas Rezagadas Cordillera Valles y Mar, Región de Valparaíso</i>	52
26. <i>Plan Territorial de Desarrollo para Zonas Rezagadas Secano O'Higgins, Región de O'Higgins</i>	54
27. <i>Plan Territorial de Desarrollo para Zonas Rezagadas Secano Maule Sur, Región del Maule</i>	56
28. <i>Plan Territorial de Desarrollo para Zonas Rezagadas Valle del Itata, Región de Ñuble</i>	58
29. <i>Plan Territorial de Desarrollo para Zonas Rezagadas Provincia de Arauco, Región del Biobío</i>	60
30. <i>Plan Territorial de Desarrollo para Zonas Rezagadas Costa Araucanía, Región de la Araucanía</i>	62
31. <i>Plan Territorial de Desarrollo para Zonas Rezagadas Provincia de Malleco, Región de La Araucanía</i>	64
32. <i>Plan Territorial de Desarrollo para Zonas Rezagadas Provincia del Ranco, Región de Los Ríos</i>	66
33. <i>Plan Territorial de Desarrollo para Zonas Rezagadas Provincia de los Glaciares, Región de Aysén</i>	68
34. <i>Plan de Infraestructura para el Borde Costero de Arica</i>	72
35. <i>Plan de infraestructura para el Borde Costero de Antofagasta</i>	74
36. <i>Plan de Infraestructura para Caletas Rurales Región de Coquimbo</i>	76
37. <i>Plan Especial Comuna Juan Fernández</i>	78

38. Plan de Infraestructura Portuaria y Costera para la Región de O'Higgins.....	79
39. Plan de Infraestructura para el Borde Costero Región del Maule	81
40. Plan Impulso Araucanía.....	83
41. Plan de Infraestructura para el Borde Costero Región del Biobío.....	87
42. Plan Red Interlagos 2008-2016/2022 (Ruta Interlagos)	89
43. Plan de Infraestructura Bordes Costeros, Fluvial y Lacustre. Región de Los Ríos	91
44. Plan de Infraestructura para el Río Bueno. Regiones de Los Ríos y Los Lagos.....	93
45. Plan de infraestructura para el Borde Costero del Lago Llanquihue, Región de Los Lagos.....	95
46. Plan de Infraestructura Mejoramiento del Borde Costero, Provincia de Chiloé, Región de Los Lagos	97
47. Plan de Infraestructura Dirección de Obras Portuarias para Quellón, Provincia de Chiloé, Región de Los Lagos	99
48. Plan Integral Antártico MOP.....	101
49. Plan Maestro de Infraestructura para el Turismo	103
ANEXO: DETALLE DE CARTERAS DE CADA PLAN	104

Presentación

El presente documento es parte de la triada de instrumentos vinculados a la elaboración y monitoreo de Planes MOP definidos por la Dirección de Planeamiento e integrada por:

1. Inventario de Planes MOP (2010, 2011, 2013, 2014, 2015, 2016, 2017, 2018, 2019, 2020 y 2021).
2. Guía para la Elaboración de Planes MOP (2011)
3. Guía para la Gestión y Monitoreo de Planes MOP (2012)

El presente contenido corresponde al Inventario de Planes MOP, 2021, actualizado a Abril del 2021¹, integrado por 49 Planes vigentes del Ministerio de Obras Públicas y clasificados según la siguiente tipología: Plan Director, Planes Regionales y Planes Especiales (considera planes subregionales, provinciales y planes sectoriales integrados).

El Inventario identifica aquellos Planes Ministeriales Regionales y Especiales en que participan los Servicio MOP (Vialidad, Aeropuertos, Obras Portuarias, Obras Hidráulicas, Arquitectura, entre otros).

Para cada Plan se presenta una ficha técnica con los siguientes aspectos:

1. Antecedentes Generales
2. Objetivos
3. Aspectos Técnicos

El Ministerio cuenta con una [Guía para la Elaboración de Planes](#) MOP (Dirección de Planeamiento, marzo de 2011), que unifica definiciones y orienta la elaboración y presentación de los planes, entregando directrices sobre el estándar básico para dicha elaboración y constituye un instrumento oficial de planificación del MOP.

Tanto el Plan Director como los Planes Regionales y Especiales tienen su cartera ingresada en el Sistema Exploratorio MOP cuyo reporte se encuentra actualizado en la plataforma Planeamiento Colabora en intranet.

Algunos Planes Especiales que se describen como vigentes fueron elaborados con un marco metodológico y conceptual diferente al marco Ministerial establecido en la Guía para la Elaboración de Planes MOP (2011), y presentan, entre otras, las siguientes características:

- ♦ Al momento de su elaboración no se disponía de la Guía para la elaboración de Planes MOP (2011)
- ♦ El origen de algunos de los Planes Especiales trasciende al Ministerio de Obras Públicas, ya que son parte de Planes Territoriales Gubernamentales intersectoriales.
- ♦ En su formulación no se contempla medición de evaluación de impacto.
- ♦ Sólo parte de los planes contempla sistemas formales de monitoreo (seguimiento y evaluación).

Departamento Planificación de Inversiones
División Planificación Estratégica y Presupuesto
Dirección de Planeamiento
2021

¹ Los datos del presente informe corresponden a los extraídos de los sistemas SAFI - Exploratorio a **Abril de 2021**.

Síntesis del Inventario de Planes



Tabla N° 1: Resumen de Planes Vigentes del año 2021, con cierre a diciembre del 2020, Ministerio de Obras Públicas

Nombre Plan	Situación	Alcance	Horizonte	N° Iniciativas	Inversión original	Organismos Participantes MOP	Coordinador Plan	Tiene Diagnóstico Participativo	Sistema de Seguimiento	Instituciones Participantes Extra MOP
Plan Director de Infraestructura 2010-2025	Vigente	Nacional con detalles macrozonales y regionales	2010-2025	756 a 803 iniciativas según escenario de desarrollo tendencial u optimista, respectivamente. Con 158 proyectos programados a diciembre de 2020	Entre 15.917 y 17.294 Millones (US\$ 2009) según escenario tendencial u optimista respectivamente	DIRPLAN y representantes de los Servicios MOP a nivel nacional y regional.	Departamento de Estudios, Dirección de Planeamiento	Si	Seguimiento periódico. Se cuenta con seguimiento 2012, 2013, 2014, 2015, 2016, 2017, 2018, 2019 y 2020.	Instituciones del Sector Público y Privado
Plan Regional de Infraestructura y Gestión del Recurso Hídrico al 2021, Región de Arica y Parinacota	Vigente, generado entre los años 2010 y 2012. Lanzamiento en 2012. Actualización 2015.	Regional	2012-2021	173 en total, de financiamiento MOP, Extra MOP y compartido. 81 se encuentran terminadas a diciembre del 2020	MM\$592.736, de los cuales MM\$455.270 corresponden a MOP y MM\$137.466 corresponden a Extra MOP.	DV, DOP, DA, CCOP, DOH, DAP, DGA, APR, DIRPLAN	Director Regional de Planeamiento	Si	Plan actualizado durante 2015, con seguimiento 2013, 2014, 2015, 2016, 2017, 2018, 2019 y 2020.	Instituciones del sector público y privado, a través de talleres participativos regionales.
Plan Regional de Infraestructura y Gestión del Recurso Hídrico al 2021 Región de Tarapacá.	Vigente, generado entre los años 2010 y 2012. Lanzamiento en 2012. Actualización 2015.	Regional	2012-2021	196 en total, de financiamiento MOP, Extra MOP y compartido. 76 se encuentran terminadas a diciembre del 2020	MM\$ 1.176.946, de los cuales MM\$ 663.381 corresponden a MOP y MM\$ 513.566 corresponden a Extra MOP.	DV, DOP, DA, CCOP, DOH, DAP, DGA, APR, DIRPLAN	Director Regional de Planeamiento	Si	Plan actualizado durante 2015, con seguimiento 2013, 2014, 2015, 2016, 2017, 2018, 2019 y 2020.	Instituciones del sector público y privado, a través de talleres participativos regionales.
Plan Regional de Infraestructura y Gestión del Recurso Hídrico al 2021 Región de Antofagasta.	Vigente, generado entre los años 2010 y 2012. Lanzamiento en 2012. Actualización 2015.	Regional	2012-2021	191 en total, de financiamiento MOP, Extra MOP y compartido. 84 se encuentran terminadas a diciembre del 2020	MM\$ 1.172.538, de los cuales MM\$ 542.411 corresponden a MOP y MM\$ 630.127 corresponden a Extra MOP.	DV, DOP, DA, CCOP, DOH, DAP, DGA, APR, DIRPLAN	Director Regional de Planeamiento	Si	Plan actualizado durante 2015, con seguimiento 2013, 2014, 2015, 2016, 2017, 2018, 2019 y 2020.	Instituciones del sector público y privado, a través de talleres participativos regionales.
Plan Regional de Infraestructura y Gestión del Recurso Hídrico al 2021 Región de Atacama.	Vigente, generado entre los años 2010 y 2012. Lanzamiento en 2012. Actualización 2015.	Regional	2012-2021	209 en total, de financiamiento MOP, Extra MOP y compartido. 83 se encuentran terminadas a diciembre del 2020	MM\$ 1.336.018, de los cuales MM\$1.013.813 corresponden a MOP y MM\$322.205 corresponden a Extra MOP.	DV, DOP, DA, CCOP, DOH, DAP, DGA, APR, DIRPLAN	Director Regional de Planeamiento	Si	Plan actualizado durante 2015, con seguimiento 2013, 2014, 2015, 2016, 2017, 2018, 2019 y 2020.	Instituciones del sector público y privado, a través de talleres participativos regionales.
Plan Regional de Infraestructura y Gestión del Recurso Hídrico al 2021 Región de Coquimbo.	Vigente, generado entre los años 2010 y 2012. Lanzamiento en 2012. Actualización 2015.	Regional	2012-2021	307 en total, de financiamiento MOP, Extra MOP y compartido. 134 se encuentran terminadas a diciembre del 2020	MM\$ 1.944.596, de los cuales MM\$ 1.374.811 corresponden a MOP y MM\$ 569.775 corresponden a Extra MOP.	DV, DOP, DA, CCOP, DOH, DAP, DGA, APR, DIRPLAN	Director Regional de Planeamiento	Si	Plan actualizado durante 2015, con seguimiento 2013, 2014, 2015, 2016, 2017, 2018, 2019 y 2020.	Instituciones del sector público y privado, a través de talleres participativos regionales.
Plan Regional de Infraestructura y Gestión del Recurso Hídrico al 2021 Región de Valparaíso.	Vigente, generado entre los años 2010 y 2012. Lanzamiento en 2012. Actualización 2015.	Regional	2012-2021	303 en total, de financiamiento MOP, Extra MOP y compartido. 113 se encuentran terminadas a diciembre del 2020	MM\$ 2.157.714, de los cuales MM\$ 1.966.640 corresponden a MOP y MM\$ 191.074 corresponden a Extra MOP.	DV, DOP, DA, CCOP, DOH, DAP, DGA, APR, DIRPLAN	Director Regional de Planeamiento	Si	Plan actualizado durante 2015, con seguimiento 2013, 2014, 2015, 2016, 2017, 2018, 2019 y 2020.	Instituciones del sector público y privado, a través de talleres participativos regionales.
Plan Regional de Infraestructura y Gestión del Recurso Hídrico al 2021 Región Metropolitana de Santiago.	Vigente, generado entre los años 2010 y 2012. Lanzamiento en 2012. Actualización 2015.	Regional	2012-2021	212 en total, de financiamiento MOP, Extra MOP y compartido. 199 se encuentran terminadas a diciembre del 2020	MM\$ 2.953.412, de los cuales MM\$ 2.621.308 corresponden a MOP y MM\$ 332.104 corresponden a Extra MOP.	DV, DOP, DA, CCOP, DOH, DAP, DGA, APR, DIRPLAN	Director Regional de Planeamiento	Si	Plan actualizado durante 2015, con seguimiento 2013, 2014, 2015, 2016, 2017, 2018, 2019 y 2020.	Instituciones del sector público y privado, a través de talleres participativos regionales.

Nombre Plan	Situación	Alcance	Horizonte	Nº Iniciativas	Inversión original	Organismos Participantes MOP	Coordinador Plan	Tiene Diagnóstico Participativo	Sistema de Seguimiento	Instituciones Participantes Extra MOP
Plan Regional de Infraestructura y Gestión del Recurso Hídrico al 2021 Región del Libertador General Bernardo O' Higgins.	Vigente, generado entre los años 2010 y 2012. Lanzamiento en 2012. Actualización 2015.	Regional	2012-2021	315 en total, de financiamiento MOP, Extra MOP y compartido. 134 se encuentran terminadas a diciembre del 2020	MM\$ 1.196.461, de los cuales MM\$ 982.837 corresponden a MOP y MM\$ 213.624 corresponden a Extra MOP.	DV, DOP, DA, CCOP, DOH, DAP, DGA, APR, DIRPLAN	Director Regional de Planeamiento	Si	Plan actualizado durante 2015, con seguimiento 2013, 2014, 2015, 2016, 2017, 2018, 2019 y 2020.	Instituciones del sector público y privado, a través de talleres participativos regionales.
Plan Regional de Infraestructura y Gestión del Recurso Hídrico al 2021 Región del Maule.	Vigente, generado entre los años 2010 y 2012. Lanzamiento en 2012. Actualización 2015.	Regional	2012-2021	445 en total, de financiamiento MOP, Extra MOP y compartido. 195 se encuentran terminadas a diciembre del 2020	MM\$ 2.050.829, de los cuales MM\$ 1.425.803 corresponden a MOP y MM\$ 625.026 corresponden a Extra MOP.	DV, DOP, DA, CCOP, DOH, DAP, DGA, APR, DIRPLAN	Director Regional de Planeamiento	Si	Plan actualizado durante 2015, con seguimiento 2013, 2014, 2015, 2016, 2017, 2018, 2019 y 2020.	Instituciones del sector público y privado, a través de talleres participativos regionales.
Plan Regional de Infraestructura y Gestión del Recurso Hídrico al 2021 Región del Biobío.	Vigente, generado entre los años 2010 y 2012. Lanzamiento en 2012. Actualización 2015.	Regional	2012-2021	409 en total, de financiamiento MOP, Extra MOP y compartido. 127 se encuentran terminadas a diciembre del 2020	MM\$ 2.065.378, de los cuales MM\$ 1.630.680 corresponden a MOP y MM\$ 434.698 corresponden a Extra MOP.	DV, DOP, DA, CCOP, DOH, DAP, DGA, APR, DIRPLAN	Director Regional de Planeamiento	Si	Plan actualizado durante 2015, con seguimiento 2013, 2014, 2015, 2016, 2017, 2018, 2019 y 2020.	Instituciones del sector público y privado, a través de talleres participativos regionales.
Plan Regional de Infraestructura y Gestión del Recurso Hídrico al 2021 Región de La Araucanía.	Vigente, generado entre los años 2010 y 2012. Lanzamiento en 2012. Actualización 2015.	Regional	2012-2021	431 en total, de financiamiento MOP, Extra MOP y compartido. 149 se encuentran terminadas a diciembre del 2020	MM\$ 1.646.807, de los cuales MM\$ 1.236.836 corresponden a MOP y MM\$ 409.971 corresponden a Extra MOP.	DV, DOP, DA, CCOP, DOH, DAP, DGA, APR, DIRPLAN	Director Regional de Planeamiento	Si	Plan actualizado durante 2015, con seguimiento 2013, 2014, 2015, 2016, 2017, 2018, 2019 y 2020.	Instituciones del sector público y privado, con talleres participativos regionales.
Plan Regional de Infraestructura y Gestión del Recurso Hídrico al 2021 Región de Los Ríos.	Vigente, generado entre los años 2010 y 2012. Lanzamiento en 2012. Actualización 2015.	Regional	2012-2021	424 en total, de financiamiento MOP, Extra MOP y compartido. 234 se encuentran terminadas a diciembre del 2020	MM\$ 1.514.073, de los cuales MM\$ 1.159.447 corresponden a MOP y MM\$ 354.626 corresponden a Extra MOP.	DV, DOP, DA, CCOP, DOH, DAP, DGA, APR, DIRPLAN	Director Regional de Planeamiento	Si	Plan actualizado durante 2015, con seguimiento 2013, 2014, 2015, 2016, 2017, 2018, 2019 y 2020.	Instituciones del sector público y privado, a través de talleres participativos regionales.
Plan Regional de Infraestructura y Gestión del Recurso Hídrico al 2021 Región de Los Lagos.	Vigente, generado entre los años 2010 y 2012. Lanzamiento en 2012. Actualización 2015.	Regional	2012-2021	455 en total, de financiamiento MOP, Extra MOP y compartido. 148 se encuentran terminadas a diciembre del 2020	MM\$ 2.052.088, de los cuales MM\$ 2.009.653 corresponden a MOP y MM\$ 42.435 corresponden a Extra MOP.	DV, DOP, DA, CCOP, DOH, DAP, DGA, APR, DIRPLAN	Director Regional de Planeamiento	Si	Plan actualizado durante 2015, con seguimiento 2013, 2014, 2015, 2016, 2017, 2018, 2019 y 2020.	Instituciones del sector público y privado, a través de talleres participativos regionales.
Plan Regional de Infraestructura y Gestión del Recurso Hídrico al 2021 Región de Aysén del General Carlos Ibáñez del Campo.	Vigente, generado entre los años 2010 y 2012. Lanzamiento en 2012. Actualización 2015.	Regional	2012-2021	263 en total, de financiamiento MOP, Extra MOP y compartido. 105 se encuentran terminadas a diciembre del 2020	MM\$ 943.102, de los cuales MM\$ 797.314 corresponden a MOP y MM\$ 145.788 corresponden a Extra MOP.	DV, DOP, DA, CCOP, DOH, DAP, DGA, APR, DIRPLAN	Director Regional de Planeamiento	Si	Plan actualizado durante 2015, con seguimiento 2013, 2014, 2015, 2016, 2017, 2018, 2019 y 2020.	Instituciones del sector público y privado, a través de talleres participativos regionales.
Plan Regional de Infraestructura y Gestión del Recurso Hídrico al 2021 Región de Magallanes y de la Antártica Chilena	Vigente, generado entre los años 2010 y 2012. Lanzamiento en 2012. Actualización 2015.	Regional	2012-2021	251 en total, de financiamiento MOP, Extra MOP y compartido. 104 se encuentran terminadas a diciembre del 2020	MM\$ 883.701, de los cuales MM\$ 475.183 corresponden a MOP y MM\$ 408.518 corresponden a Extra MOP.	DV, DOP, DA, CCOP, DOH, DAP, DGA, APR, DIRPLAN	Director Regional de Planeamiento	Si	Plan actualizado durante 2015, con seguimiento 2013, 2014, 2015, 2016, 2017, 2018, 2019 y 2020.	Instituciones del sector público y privado, a través de talleres participativos regionales.
Plan Ñuble	Vigente	Regional	2019-2022	13 iniciativas y 117 obras	Monto total: MM\$ 1.739.729	DV, DA, DOH, DOP, APR y DGC	Director Regional de Planeamiento	No	El seguimiento será anual con corte al 31 de diciembre	FNDR y sector privado en DGC

Nombre Plan	Situación	Alcance	Horizonte	Nº Iniciativas	Inversión original	Organismos Participantes MOP	Coordinador Plan	Tiene Diagnóstico Participativo	Sistema de Seguimiento	Instituciones Participantes Extra MOP
Plan Legado Bicentenario	Vigente	Nacional	2018-2022	53 iniciativas	847.307 millones de pesos 2021	DA, DOP, DV, DGC	Dirección de Planeamiento	No	Seguimiento mensual	GORE
Plan de Desarrollo de Zonas Extremas MOP Arica y Parinacota	Vigente	Regional	2014-2023	11 iniciativas que tienen programación en sistemas ministeriales a través de 80 proyectos	Monto total programado en sistemas: del 2014 al 2023 la inversión se proyecta en MM\$ 394.668.	DV, DOP, DA, DOH, DGA, APR.	Dirección de Planeamiento Regional de Arica y Gobierno Regional de Arica y Parinacota	Si	El seguimiento será anual con corte al 31 de diciembre	GORE de las regiones involucradas, SUBDERE, MIDESO, Ministerios, Municipalidades y Gobernaciones
Plan de Desarrollo de Zonas Extremas MOP Patagonia Verde	Vigente	Regional	2015-2021	96 etapas de proyectos,	Monto total del Plan: MM\$ 429.918	DOP, DV, DAP, DA, APR, DOH.	Dirección de Planeamiento	No	Seguimiento mensual	GORE, Municipios
Plan de Desarrollo de Zonas Extremas MOP Aysén	Vigente	Regional	2014 - 2023	44 iniciativas MOP	MM\$ 308.3017, de los cuales MM\$ 224.874 corresponden a MOP y MM\$ 83.443 corresponden a Extra MOP (cifras en moneda año 2021)	DAP, DGA, DA, DOP y DV	GORE	Si	Plan actualizado en Diciembre 2020	GORE, CONAF, Ministerio del Interior, Sernatur, Seremi Cultura, Artes y Patrimonio.
Plan de Desarrollo de Zonas Extremas MOP Magallanes y ACH	Vigente	Regional	2014-2021 (Prórroga hasta 2023)	16 iniciativas	MM\$166.026, de los cuales MM\$86.498 corresponden a fondos MOP	DV, DOP, DAP, DA, DOH, DGA, APR y DIRPLAN	Dirección de Planeamiento	Si	Seguimiento trimestral	GORE, SUBDERE y MOP
Plan Territorial de Desarrollo para Zonas Rezagadas Tamarugal Norte, Región de Tarapacá	Vigente	Provincial parcial, tres comunas de Tamarugal	2020-2027	124 iniciativas	MM\$ 237.911 (MM\$ 190.069 MOP)	DOH, DV, DAP, DOP, DA, DGA	Gobierno Regional de Tarapacá	Si	Si	Gobierno Regional de Tarapacá, Ministerio de Energía, SUBTEL, MINSAL, SECREDOC, Municipalidad de Camiña, Municipalidad de Colchane, SEREMI Agricultura, ONEMI, CONAF.
Plan Territorial de Desarrollo para Zonas Rezagadas Límari - Choapa, Región de Coquimbo	Vigente	Su alcance son las comunas de Combarbalá, Monte Patria, Punitaqui y Canela. En las provincias de Limarí y Choapa respectivamente	Su horizonte parte el año 2016, hasta el año 2022	Se identifican 89 proyectos	Costo total proyectado MM\$ 169.081 (Ejecutado a la fecha MM\$132.200)	Incurren con proyectos MOP las direcciones de Vialidad, Obras Portuarias, Obras Hidráulicas y APR	Participan como coordinadores regionales la Gobernación provincial del Limarí.	No existe un diagnóstico participativo	Se generan reportes periódicos regionales y también reuniones de coordinación de ser necesario	La institución que posee interacción directa con la región es el Gobierno Regional, a través de la Gobernación provincial del Limarí

Nombre Plan	Situación	Alcance	Horizonte	Nº Iniciativas	Inversión original	Organismos Participantes MOP	Coordinador Plan	Tiene Diagnóstico Participativo	Sistema de Seguimiento	Instituciones Participantes Extra MOP
Plan Territorial de Desarrollo para Zonas Rezagadas Cordillera Valles y Mar, Región de Valparaíso	Vigente	Regional	2020-2027	174 iniciativas totales 56 iniciativas MOP	MM\$ 161.788 Inversión total MM\$ 55.104 Inversión MOP	DV, DOH, APR, DGC	Director Regional Planeamiento	Si	Seguimiento Periódico dentro de los planes regionales respectivos	Gobierno Regional, SUBDERE, Municipios de Cabildo, Catemu, Nogales, La Liga, Llay Llay, Petorca, SERNATUR, CNR, Ministerio Transportes y Telecomunicaciones, Servicio Salud Viña del Mar - Quillota, SERVIU.
Plan Territorial de Desarrollo para Zonas Rezagadas Secano O´Higgins, Región de O´Higgins	En ejecución	Regional	2020-2027	359 iniciativas totales 47 iniciativas MOP	MM\$ 274.069 Inversión total MM\$ 154.462 Inversión MOP	D. Arquitectura D. Obras Hidráulicas D. Obras Portuarias D. Vialidad	D. Planeamiento	NO	SI	Gobierno Regional de O´Higgins
Plan Territorial de Desarrollo para Zonas Rezagadas Secano Maule Sur, Región del Maule	Vigente	Regional	2014 -2018 (Programación hasta 2027)	8	MM\$ 113.137 (MM\$ 101.619 MOP)	DV, DOH, DOP, DAP y APR	Gobierno regional del Maule	SI	SI	Gobierno regional del Maule
Plan Territorial de Desarrollo para Zonas Rezagadas Valle del Itata, Región de Ñuble	Vigente	Regional	2020-2023	58	M\$ 41.152 Inversión total M\$ 35.332 Inversión MOP	DV, DAP, DOH, DOP	Gobierno Regional de Ñuble	SI	SI	Gobierno Regional de Ñuble- Subdere
Plan Territorial de Desarrollo para Zonas Rezagadas Provincia de Arauco, Región del Biobío	En Ejecución	Regional	2014-2021	193 iniciativas totales	MM\$ 419.528	DOH, DV, DAP, DA, APR	Gobierno Regional del Biobío	Si	Si	Gobierno Regional de Biobío, SERNATUR, SERCOTEC, SERNAPE SCA, SUBPESCA, CNR, INIA, CORFO, SERVIU, MINVU, SECTRA, CONADI, SUBTEL, BIENES NACIONALES, SECREDOC, SEREMI DE EDUCACIÓN, SENACE, SSA, GORE BIOBIO, MUNICIPALIDADES DE ARAUCO, CURANILAHUE, LOS ALAMOS, CONTULMO, LEBU, TIRUA, CAÑETE.
Plan Territorial de Desarrollo para Zonas Rezagadas Costa Araucanía, Región de la Araucanía	Vigente	Regional	2018-2025	65 iniciativas	MM\$ 99.662	DOH, DOP y DV	Gobierno Regional de La Araucanía	Si	Si	Gobierno Regional de La Araucanía

Nombre Plan	Situación	Alcance	Horizonte	Nº Iniciativas	Inversión original	Organismos Participantes MOP	Coordinador Plan	Tiene Diagnóstico Participativo	Sistema de Seguimiento	Instituciones Participantes Extra MOP
Plan Territorial de Desarrollo para Zonas Rezagadas Provincia de Malleco, Región de La Araucanía	Vigente	Regional	2019-2028	87 iniciativas	MM\$ 272.313	DOH, DV, DOP, DA, DGA	Gobierno Regional de La Araucanía	Si	Si	Gobierno Regional de La Araucanía
Plan Territorial de Desarrollo para Zonas Rezagadas Provincia del Ranco, Región de Los Ríos	Vigente, en ejecución segunda etapa	Provincia del Ranco	Primera Etapa (Piloto) 2016-2019 Segunda Etapa (Continuidad) 2020-2023	Plan piloto: 218 iniciativas 86 iniciativas MOP (1 DAP, 32 DOH, 15 DOP, 37 DV y 1 DGA) Plan Continuidad 93 iniciativas, 30 iniciativas MOP (13 DOH, 6 DOP, 11DV)	Iniciativas MOP: (incluye financiamiento sectorial, FNDR y Fondo PZR) Plan Piloto MM\$ 331.354 Plan Continuidad MM\$ 116.665	DAP, DOP, DOH, APR, DGA, DV	Encargada Regional del Plan Zonas Rezagadas Provincia del Ranco es	Si, a través de talleres y reuniones en municipios y servicios públicos	Seguimiento MOP, Planes Especiales, informe anual. Seguimiento SUBDERE informe mensual de Dirplan a encargado en Zonas Rezagadas en la región.	Municipios La Unión, ío Bueno, Lago Ranco, Futrono, Bienes Nacionales, CONAF, FOSIS, INDAP, INFOR, INIA, SERNATUR, SEREMI ENERGÍA, Corporación Regional de Desarrollo Productivo.
Plan Territorial de Desarrollo para Zonas Rezagadas Provincia de los Glaciares, Región de Aysén	Vigente	Provincial	2020-2027	Total Plan: 66 iniciativas. Total MOP: 23 iniciativas	Total Plan MM\$: 123.377 Total MOP MM\$: 86.975 (Sectorial MOP MM\$ 50.637, FNDR MM\$ 20.065, Convergencia MM\$ 16.273)	DAP, DA, DOH, DOP, DV, DIRPLAN, DGA	DIPLADE Gobierno Regional de Aysén	SI	Seguimiento MOP, Planes Especiales, informe anual.	Gobierno Regional de Aysén, Indap, Conaf, Infor, Inia, Corfo. Sernatur, Sercotec, Fosis, Seremis: Bienes Nacionales, Energía, Transporte y telecomunicaciones, Vivienda y Urbanismo, Municipios (Cochrane, Tortel y O' Higgins) y Organismos Privados.
Plan de Infraestructura para el Borde Costero de Arica	Vigente / Lanzamiento Agosto 2014	Comuna de Arica	2014-2029	13 iniciativas	MM\$116.670	DOP-DA	DOP	SI	Reuniones Directorio Trimestrales.	Gobierno Regional de Arica y Parinacota y Municipalidad de Arica
Plan de infraestructura para el Borde Costero de Antofagasta	Vigente / Lanzamiento 11 de Agosto del Año 2017	Región de Antofagasta (Comuna de Antofagasta, Taltal, Mejillones y Tocopilla)	2016-2027	17 iniciativas	MM\$79.657	DOP	DOP	SI	Reuniones Directorio Semestrales.	Gobierno Regional de Antofagasta, Privado (Fundación CREO)
Plan de Infraestructura para Caletas Rurales Región de Coquimbo	Vigente / Lanzamiento Octubre 2015	Región de Coquimbo (Comunas de Elqui, Limarí y Choapa)	2015-2021	16 iniciativas	Valor inicial del convenio MM\$20. 575 y valor actualizado MM\$23.142	DOP	DOP	SI	Reuniones Directorio Trimestrales.	Gobierno Regional de Coquimbo

Nombre Plan	Situación	Alcance	Horizonte	Nº Iniciativas	Inversión original	Organismos Participantes MOP	Coordinador Plan	Tiene Diagnóstico Participativo	Sistema de Seguimiento	Instituciones Participantes Extra MOP
Plan Especial Comuna Juan Fernández	Vigente	Comunal	2019-2026	9 proyectos en ejecución, 7 de conectividad marítimo-portuaria y 2 de conectividad aeroportuaria	MM\$31.715, programados con financiamiento sectorial MOP	DOP, DAP, DOH, DA, DIRPLAN	Director Regional de Planeamiento	No	El seguimiento será anual con corte al 31 de diciembre	GORE, MUNICIPIO, ARMADA
Plan de Infraestructura Portuaria y Costera para la Región de O'Higgins	Vigente / Lanzamiento Octubre 2015	Región de O'Higgins (Comunas Pichilemu, Paredones, Navidad y Las Cabras)	2015-2024	7 iniciativas	MM\$ 15.251	DOP	DOP	SI	Reuniones Directorio Trimestrales.	Gobierno Regional de O'Higgins
Plan de Infraestructura para el Borde Costero Región del Maule	Vigente / Lanzamiento Noviembre 2015	Región del Maule (Comunas de Vichuquén, Licantén, Constitución, Chanco y Pelluhue)	2015-2019	12 iniciativas	MM\$ 25.825	DOP	DOP	SI	Reuniones Directorio Trimestrales.	Gobierno Regional del Maule
Plan Impulso Araucanía	Vigente	Regional	2018-2026	12 iniciativas que incluyen 105 proyectos específicos.	Monto total: MM\$ 1.603.979	DV, DOP, DGC, DOH, DAP, DGA, APR	Director Regional de Planeamiento	Si	con seguimiento 2019, y 2020.	Instituciones del sector público y privados a través de sistema de concesiones
Plan de Infraestructura para el Borde Costero Región del Biobío	Vigente / Lanzamiento Pendiente	Región del Biobío (Comunas de Cobquecura, Tomé, Penco, Talcahuano, Hualpén, San Pedro, Coronel, Lota, Lebu, Coelemu.)	2016-2023	14 iniciativas	MM\$ 27.671	DOP	DOP	SI	Reuniones Directorio Trimestrales.	N/A
Plan Red Vial Interlagos	Vigente	Región de La Araucanía, Región de Los Ríos y Región de Los Lagos	2008-2016/2022	10 Hitos, que involucran 130 proyectos. Región de Los Lagos: 27 proyectos. Región de Los Ríos: 29 proyectos. Región de La Araucanía: 74 proyectos.	Monto total: entre el 2008 y el 2016 la inversión del plan fue de MM\$ 278.027 al 2022 la inversión proyectada es de MM\$ 653.552	DV, DOP y DIRPLAN	Direcciones de Planeamiento Regionales de Araucanía, Los Ríos y Los Lagos	SI	Seguimiento Periódico dentro de los planes especiales regionales respectivos.	CONAF, GORE, SERNATUR, CONAMA, CORFO Y SEREMIS DE TRANSPORTES. Representantes Territorios Emprende, en la Región de Los Lagos: NorPatagonia y Lago Llanquihue.
Plan de Infraestructura Bordes Costeros, Fluvial y Lacustre. Región de Los Ríos	Vigente / Lanzamiento Abril 2017	Región de Los Ríos (Comunas de Valdivia, Corral, Mariquina, Panguipulli, Los Lagos, Futrono, Lago Ranco, Río Bueno, La Unión)	2018-2025	23 iniciativas	MM\$ 75.003	DOP	DOP	SI	Reuniones Directorio semestrales	Gobierno Regional de la Región de Los Ríos

Nombre Plan	Situación	Alcance	Horizonte	Nº Iniciativas	Inversión original	Organismos Participantes MOP	Coordinador Plan	Tiene Diagnóstico Participativo	Sistema de Seguimiento	Instituciones Participantes Extra MOP
Plan de Infraestructura para el Río Bueno. Regiones de Los Ríos y Los Lagos	Vigente / Lanzamiento Junio 2015	Regiones de Los Ríos y Los Lagos (Comunas de Río Bueno, La Unión, San Pablo, San Juan de la Costa)	2014-2023	14 iniciativas	MM\$ 18.107	DOP	DOP	SI	Reuniones Directorios semestrales	N/A
Plan de infraestructura para el Borde Costero del Lago Llanquihue, Región de Los Lagos	Vigente / Lanzamiento Enero 2015	Provincia de Llanquihue (Comunas de Puerto Varas, Llanquihue, Frutillar, Puerto Octay)	2016-2026	12 iniciativas	MM\$ 49.531	DOP	DOP	SI	Reuniones Directorios Trimestrales.	Asociación de Municipios del Lago
Plan de Infraestructura Mejoramiento del Borde Costero, Provincia de Chiloé, Región de Los Lagos	Vigente / Lanzamiento Noviembre 2014	Provincia de Chiloé (Comunas de Ancud, Quemchi, Dalcahue, Curaco de Vélez, Quinchao, Castro, Chonchi, Puqueldón, Quellón)	2017-2026	20 iniciativas	MM\$ 77.026	DOP	DOP	SI	Reuniones Directorios Trimestrales.	Municipios de Ancud y Chonchi
Plan de Infraestructura Dirección de Obras Portuarias para Quellón, Provincia de Chiloé, Región de Los Lagos	Vigente / Lanzamiento Enero 2015	Comuna de Quellón	2017-2027	5 iniciativas	MM\$ 40.467	DOP	DOP	SI	Reuniones Directorios Trimestrales.	Municipio de Quellón y Privado (Empresa SPQ Servicios Portuarios Quellón S.A.)
Plan Integral Antártico	Vigente	Internacional, estratégico y geopolítico	2018-2029	4 proyectos, 2 en ejecución de conectividad marítima y aeroportuaria y 1 por programar y 1 terminado.	MM\$ 18.080 hasta 2024, programados con financiamiento MOP	DOP, DAP, DA, DOH, DIRPLAN	Director Nacional de Planeamiento	No	El seguimiento será anual con corte al 31 de diciembre	FACH, ARMADA, INACH, GORE, MINDEF
Plan Maestro de Infraestructura para el Turismo	Vigente	Nacional	2021-2025	448 iniciativa	MM\$ 1.771.364	DA, DAP, DOP, DOH, SSR, DV, DGC.	Dirección de Planeamiento	No	El seguimiento será anual con corte al 31 de diciembre	Subsecretaría de Turismo, Servicio Nacional de Turismo.

Fuente: Dirección de Planeamiento, Ministerio de Obras Públicas, 2021 (incluye actualizaciones de los Planes Regionales de infraestructura y Gestión del Recurso Hídrico al 2021 y vinculación de la cartera al Sistema Exploratorio MOP, 2021).

Plan Director



Nombre		1. Plan Director de Infraestructura (PDI) 2010-2025
Antecedentes Generales	Alcance	Nacional, con detalles macrozonales y regionales.
	Horizonte	2010-2025
	Número Iniciativas	756 a 803 según escenario de desarrollo tendencial u optimista, respectivamente. Con 158 proyectos programados en sistemas a diciembre de 2020.
	Monto de Inversión	Entre 15.917 y 17.294 MM de US\$ según escenario tendencial u optimista, respectivamente (Fuente: Informe Ejecutivo Actualización Plan Director de Infraestructura año 2009).
	Organismos participantes Extra MOP	Su generación se desarrolló en sus diversas etapas a través de un proceso abierto y participativo con los Servicios MOP e instituciones del sector público, así como en talleres nacionales y regionales con sectores productivos y representantes de la ciudadanía en las 15 regiones del país (las existentes a esa fecha). Su ejecución fue apoyada con consultoría externa en aspectos metodológicos y cuantitativos.
	Organismos participantes MOP	Dirección de Planeamiento y representantes de los servicios nacionales y regionales.
	Territorio	Nacional y las 15 regiones del país, agrupadas en 4 macrozonas.
Objetivos	Validación	Su validación se desarrolló mediante 3 ciclos de reuniones y talleres en cada una de las 15 regiones con actores locales relevantes.
	General	Contribuir al aumento de la competitividad del país y a la mejora de la calidad de vida de la población, concentrando la inversión pública en sectores y territorios donde la rentabilidad social es más alta, pero con la debida equidad social y territorial.
Aspectos Técnicos	Específicos	<ul style="list-style-type: none"> - Desarrollar una imagen objetivo de la infraestructura del país al año 2025. - Identificar planes de inversión en infraestructura, para establecer un conjunto de obras tendientes a contribuir a alcanzar el potencial de desarrollo del territorio o superar deficiencias de infraestructura. - Establecer conjuntos de proyectos e iniciativas consistentes entre sí, que permitan configurar actuaciones sinérgicas relevantes en el territorio.
	Diagnóstico	Cuenta con Diagnóstico elaborado en 2008.
	Mecanismo de Definición	La Dirección de Planeamiento como encargada de la planificación de la infraestructura MOP debe establecer el Plan Director respectivo. Este corresponde al periodo 2010 – 2025.
	Seguimiento	Cuenta con Informes de Seguimiento en los años 2012, 2013, 2014, 2015, 2016, 2017, 2018, 2019 y 2020.
	Otros Antecedentes	<ul style="list-style-type: none"> - Basado en Estudio del Plan Director de Infraestructura. Su ámbito es nacional con un enfoque de análisis macrozonal, en que cada macrozona (4) incorpora un conjunto de regiones de características físicas y productivas similares. - Estudio con énfasis territorial en zonas interurbanas. Las zonas urbanas se consideran sólo cuando son afectadas por la actividad interurbana (ej.: accesos a puertos, by pass). - Horizonte de planificación al año 2025, con períodos de corte en 2010, 2015, 2020, 2025, y año base y de calibración de las modelaciones en 2007. - Plan desarrollado con un enfoque metodológico basado en modelos matemáticos y construcción de escenarios (tendencial y optimista). Se utilizó el modelo TRANUS a objeto de dar sustento al desarrollo de propuestas y su evaluación. Éste es un modelo matemático de localización de actividades y de transporte integrado, con base económica, que considera intercambios de producción, empleo y población. - Proceso abierto y participativo en que se discuten diagnóstico y resultados con instituciones del sector público, sectores productivos y representantes de la ciudadanía. <u>Planes de inversión considerados en cuanto a:</u> <p>Proyectos de infraestructura clasificados en Modelados y No Modelados: los primeros son proyectos analizados en forma integrada con el modelo TRANUS de localización de actividades y de transporte; los "No modelados" son proyectos que no se incorporaron a la modelación con modelos de Localización de Actividades y de Transporte, tales como los proyectos para conectividad a zonas aisladas (equidad territorial), accesos urbanos a puertos, by-pass a ciudades, rutas turísticas (tramos no modelados), vialidad secundaria no estructurante y proyectos hídricos.</p> <p>Provenientes del documento estratégico CHILE 2020, Obras Públicas para el Desarrollo (ejecutado en forma paralela en 2009), se incorporó información sobre proyectos de caletas pesqueras, instalaciones del borde costero, infraestructura hídrica, aeropuertos y aeródromos.</p>
Otros Planes	Confluyeron en su definición los planes vigentes y en ejecución a la fecha de la elaboración	

Nombre	1. Plan Director de Infraestructura (PDI) 2010-2025
Involucrados	del Plan Director, especialmente los Planes para la Competitividad y la Visión 2020.
Georreferenciación	Documentos - pdi 2010-2025
Dirección Web	http://www.dirplan.cl/planes/plandirector/Paginas/default.aspx

Fuente: Dirección de Planeamiento, Ministerio de Obras Públicas, 2021.

Planes Regionales



Nombre		2. Plan Regional de Infraestructura y Gestión del Recurso Hídrico al 2021, Región de Arica y Parinacota (PRIGRH). Versión actualizada.
Antecedentes Generales	Alcance	Regional
	Horizonte	2012-2021 (2012 año base)
	Número Iniciativas	El número total de iniciativas es de 173 con financiamiento MOP, Extra MOP y Mixto; de las cuales 81 se encuentran terminadas a diciembre del 2020.
	Monto de Inversión	Monto total (moneda 2021): MM\$592.736, de los cuales MM\$455.270 corresponden a MOP y MM\$137.466 corresponden a Extra MOP.
	Organismos participantes Extra MOP	Organismos e instituciones Públicas y Privadas de la Región de Arica y Parinacota
	Organismos participantes MOP	Liderado por la SEREMI de Obras Públicas y coordinado técnicamente por la Dirección de Planeamiento Regional, y la participación de todas las Direcciones Ministeriales Regionales y Nacionales.
	Territorio	Región de Arica y Parinacota
Validación	Presentación de Ministra: http://www.dirplan.cl/planes/regional/Documents/Carta_presentacion_ministra_OOPP_PRIGRH.pdf	
Objetivos	General	Reducir las desigualdades regionales en materia de infraestructura y gestión del recurso hídrico, ejecutando las obras y acciones necesarias para avanzar en el desarrollo equilibrado del territorio, proveyendo de calidad de vida y seguridad a las personas, y fortaleciendo el impulso de un desarrollo económico sustentable de acuerdo a la vocación productiva de la región, basado en la puesta en valor patrimonial, cultural y ambiental, junto con el fortalecimiento en la gestión integral del recurso hídrico, con mejores estándares en los servicios de infraestructura, y calidad, seguridad y cobertura de la misma.
	Específicos	<ul style="list-style-type: none"> - Elevar y mejorar la calidad de vida de los habitantes en los territorios urbanos y rurales, a través de una mejor calidad y cobertura en los servicios de infraestructura, favoreciendo la integración multicultural e Indígena, en base al respeto a su historia, cultura y medioambiente, promoviendo la igualdad de oportunidades y justicia social en el acceso a los servicios de las personas, junto con las acciones de conservación necesarias, y una mejor y creciente infraestructura de prevención y mitigación de riesgos. - Impulsar el Desarrollo Económico de la región, de acuerdo a la vocación territorial productiva, y basado en la puesta en valor patrimonial, cultural y ambiental, fortaleciendo la productividad, competitividad y crecimiento, resolviendo las brechas regionales de infraestructura relevante para potenciar a los distintos sectores productivos con énfasis en el turismo, agropecuario, tecnología, comunicaciones, energías renovables, logística y comercio internacional. - Fortalecer la gestión, administración y fiscalización eficiente de los recursos hídricos, a través de la implementación y aplicación de la "planificación y gestión integrada", con una nueva institucionalidad, manejo sustentable de las cuencas hidrográficas y considerando la dimensión económica, social y ambiental regional, desarrollando las acciones necesarias para incrementar la calidad y cantidad del agua en el marco de un equilibrio ambiental, productivo y humano. - Liderar el Desarrollo Equilibrado del Territorio, para la integración social regional y de los territorios aislados, considerando la multiculturalidad, promoviendo un ordenamiento en el acceso a los bienes y servicios de los habitantes con una dotación suficiente de infraestructura de servicios y asegurando su acceso igualitario de sus habitantes. - Integrar el valor ambiental, cultural y patrimonial del territorio, reconociendo, rescatando y poniendo en valor su vocación y dotación natural e histórica, junto con resolver la problemática ambiental antrópica, promoviendo así el crecimiento sustentable, y generando un reconocimiento ciudadano en el marco del cumplimiento de la normativa y resguardo en la protección de los recursos naturales y del patrimonio regional.

Aspectos Técnicos	Diagnóstico	Diagnóstico elaborado en 2011 y actualizado parcialmente en 2015.
	Mecanismo de Definición	Con lanzamiento y difusión regional.
	Seguimiento	El seguimiento es anual con corte al 31 de diciembre de cada año, cuyo informe se elabora y entrega al año siguiente. Se cuenta con Informes de Monitoreo regional correspondiente al 2013, 2014, 2015, 2016, 2017, 2018, 2019, 2020 y 2021. Durante el 2015 se realizó una actualización del plan finalizada el 2016, por lo que el seguimiento del año 2016 en adelante se realizará sobre el plan actualizado.
	Otros Antecedentes	El Plan cuenta con una versión de Resumen Ejecutivo actualizado, y fue elaborado según la Guía para la Elaboración de Planes MOP, Dirección de Planeamiento (2011) , e instrucciones para su actualización. Sus Iniciativas se encuentran en Reporte actualizado en Sistema Exploratorio MOP, a la fecha que sea requerida.
	Otros Planes Involucrados	Algunas iniciativas que lo componen fueron parte del Plan para la Competitividad y son parte del Plan Especial de Zona Extrema (PEDZE).
	Georreferenciación	El plan versión original se encuentra georreferenciado en la dirección web: http://www.dirplan.cl/planes/regional/download/PRIGRH_mapa_Region_Arica_y_Parinacota.pdf .
Dirección Web del Plan original	http://www.dirplan.cl/planes/regional/download/PRIGRH_Region_Arica_y_Parinacota.pdf	

Fuente: Dirección de Planeamiento, Ministerio de Obras Públicas, 2021 (incluye actualización a diciembre 2015 y vinculación de cartera de iniciativas de inversión en sistema exploratorio MOP, 2019-2020).

Nombre		3. Plan Regional de Infraestructura y Gestión del Recurso Hídrico al 2021, Región de Tarapacá (PRIGRH). Versión actualizada.
Antecedentes Generales	Alcance	Regional
	Horizonte	2012-2021(2012 año base)
	Número Iniciativas	El número total de iniciativas es de 196 con financiamiento MOP, Extra MOP y Mixto; de las cuales 76 se encuentran terminadas a diciembre del 2020.
	Monto de Inversión	Monto total (moneda 2021): MM\$ 1.176.946, de los cuales MM\$ 663.381 corresponden a MOP y MM\$ 513.566 corresponden a Extra MOP.
	Organismos participantes Extra MOP	Organismos e instituciones Públicas y Privadas de la Región de Tarapacá
	Organismos participantes MOP	Liderado por la SEREMI de Obras Públicas y coordinado técnicamente por la Dirección de Planeamiento Regional, y la participación de todas las Direcciones Ministeriales Regionales y Nacionales.
	Territorio	Región de Tarapacá
Validación	Presentación de Ministra: http://www.dirplan.cl/planes/regional/Documents/Carta_presentacion_ministra_OOPP_P_RIGRH.pdf	
Objetivos	General	Contribuir eficaz y eficientemente al desarrollo sustentable de la Región de Tarapacá, mediante la satisfacción de la demanda de mediano plazo de los servicios de infraestructura y gestión del recurso hídrico, aumentando su disponibilidad y buen uso, mejorando la conectividad y accesibilidad regional e internacional, promoviendo plataformas de servicios logísticos, desarrollo turístico y mejorando las condiciones de habitabilidad de los asentamientos humanos, con énfasis en la pertenencia e identidad cultural.
	Específicos	- Mejorar la integración regional, nacional e internacional. - Contribuir a mejorar la calidad de vida en los asentamientos humanos, a través de los servicios de infraestructura y gestión del recurso hídrico.
Aspectos Técnicos	Diagnóstico	Diagnóstico elaborado en 2011 y actualizado parcialmente en 2015.
	Mecanismo de Definición	Con lanzamiento y difusión regional.
	Seguimiento	El seguimiento es anual con corte al 31 de diciembre de cada año, cuyo informe se elabora y entrega al año siguiente. Se cuenta con Informes de Monitoreo regional correspondiente al 2013, 2014, 2015 , 2016, 2017, 2018, 2019, 2020 y 2021. Durante el 2015 se realizó una actualización del plan finalizada el 2016, por lo que el seguimiento del año 2016 en adelante se realizará sobre el plan actualizado.
	Otros Antecedentes	El Plan cuenta con una versión de Resumen Ejecutivo actualizado, y fue elaborado según la Guía para la Elaboración de Planes MOP, DIRPLAN , e instrucciones para su actualización. Sus Iniciativas se encuentran en Reporte actualizado en Sistema Exploratorio MOP, a la fecha que sea requerida.
	Otros Planes Involucrados	Algunas iniciativas que lo componen fueron parte del Plan para la Competitividad.
	Georreferenciación	El plan versión original se encuentra georreferenciado en la dirección web: http://www.dirplan.cl/planes/regional/download/PRIGRH_mapas_Region_Tarapaca.pdf
Dirección Web del Plan original		http://www.dirplan.cl/planes/regional/download/PRIGRH_Region_Tarapaca.pdf

Fuente: Dirección de Planeamiento, Ministerio de Obras Públicas, 2021 (incluye actualización a diciembre 2015 y vinculación de cartera de iniciativas de inversión en sistema exploratorio MOP, 2019-2020).

Nombre		4. Plan Regional de Infraestructura y Gestión del Recurso Hídrico al 2021, Región de Antofagasta (PRIGRH). Versión actualizada.
Antecedentes Generales	Alcance	Regional
	Horizonte	2012-2021(2012 año base)
	Número Iniciativas	El número total de iniciativas es de 191 con financiamiento MOP, Extra MOP y Mixto; de las cuales 84 se encuentran terminadas a diciembre del 2020.
	Monto de Inversión	Monto total (moneda 2021): MM\$ 1.172.538, de los cuales MM\$ 542.411 corresponden a MOP y MM\$ 630.127 corresponden a Extra MOP.
	Organismos participantes Extra MOP	Organismos e instituciones Públicas y Privadas de la Región de Antofagasta
	Organismos participantes MOP	Liderado por la SEREMI de Obras Públicas y coordinado técnicamente por la Dirección de Planeamiento Regional, y la participación de todas las Direcciones Ministeriales Regionales y Nacionales.
	Territorio	Región de Antofagasta
Objetivos	Validación	Presentación de Ministra: http://www.dirplan.cl/planes/regional/Documents/Carta_presentacion_ministra_OOPP_PRI_GRH.pdf
	General	Contribuir eficaz y eficientemente al desarrollo sustentable de la Región de Antofagasta, mediante la satisfacción de la demanda de mediano plazo (2021) a través de la provisión de servicios de infraestructura y la gestión del Recurso Hídrico, aumentando su disponibilidad, mejorando la conectividad y accesibilidad regional e internacional, promoviendo plataformas de servicios logísticos y mejorando las condiciones de habitabilidad de los asentamientos humanos, con énfasis en la pertinencia e identidad cultural.
	Específicos	-Económico-Productivo: Dar respuesta a las necesidades de infraestructura regional al 2021 que permitan potenciar las actividades económicas, incluyendo la promoción de plataformas de servicios logísticos. -Asentamientos Humanos: Dar respuesta a las necesidades de infraestructura regional al 2021 que aporten al mejoramiento de las condiciones de habitabilidad de los asentamientos humanos, con énfasis en la pertinencia e identidad cultural. -Recursos Hídricos: Fortalecer la gestión, administración y fiscalización de los recursos hídricos por parte de la institucionalidad, asegurando el uso sustentable del recurso hídrico, potenciando y promoviendo su uso eficiente, a través de todas aquellas acciones e iniciativas que puedan relacionarse con la eficiencia hídrica.
Aspectos Técnicos	Diagnóstico	Diagnóstico elaborado en 2011 y actualizado parcialmente en 2015.
	Mecanismo de Definición	Con lanzamiento y difusión regional.
	Seguimiento	El seguimiento es anual con corte al 31 de diciembre de cada año, cuyo informe se elabora y entrega al año siguiente. Se cuenta con Informes de Monitoreo regional correspondiente al 2013, 2014, 2015, 2016, 2017, 2018, 2019, 2020 y 2021. Durante el 2015 se realizó una actualización del plan finalizada el 2016, por lo que el seguimiento del año 2016 en adelante se realizará sobre el plan actualizado.
	Otros Antecedentes	El Plan cuenta con una versión de Resumen Ejecutivo actualizado, y fue elaborado según la Guía para la Elaboración de Planes MOP, DIRPLAN , e instrucciones para su actualización. Sus Iniciativas se encuentran en Reporte actualizado en Sistema Exploratorio MOP, a la fecha que sea requerida.
	Otros Planes Involucrados	Algunas iniciativas que lo componen fueron parte del Plan para la Competitividad.
	Georreferenciación	El plan versión original se encuentra georreferenciado en la dirección web: http://www.dirplan.cl/planes/regional/download/PRIGRH_mapas_Region_Antofagasta.pdf
Dirección Web del Plan original		http://www.dirplan.cl/planes/regional/download/PRIGRH_Region_Antofagasta.pdf

Fuente: Dirección de Planeamiento, Ministerio de Obras Públicas, 2021 (incluye actualización a diciembre 2015 y vinculación de cartera de iniciativas de inversión en sistema exploratorio MOP, 2019-2020).

Nombre		5. Plan Regional de Infraestructura y Gestión del Recurso Hídrico al 2021, Región de Atacama (PRIGRH). Versión actualizada.
Antecedentes Generales	Alcance	Regional
	Horizonte	2012-2021(2012 año base)
	Número Iniciativas	El número total de iniciativas es de 209 con financiamiento MOP, Extra MOP y Mixto; de las cuales 83 se encuentran terminadas a diciembre del 2020.
	Monto de Inversión	Monto total (moneda 2021): MM\$ 1.336.018, de los cuales MM\$1.013.813 corresponden a MOP y MM\$322.205 corresponden a Extra MOP.
	Organismos participantes Extra MOP	Organismos e instituciones Públicas y Privadas de la Región de Atacama
	Organismos participantes MOP	Liderado por la SEREMI de Obras Públicas y coordinado técnicamente por la Dirección de Planeamiento Regional, y la participación de todas las Direcciones Ministeriales Regionales y Nacionales.
	Territorio	Región de Atacama
Objetivos	Validación	Presentación de Ministra: http://www.dirplan.cl/planes/regional/Documents/Carta_presentacion_ministra_OOPP_PRI_GRH.pdf
	General	Contribuir al desarrollo regional, a través de la provisión de servicios de infraestructura y la gestión del recurso hídrico de competencia del Ministerio de Obras Públicas, con el fin de mejorar la calidad de vida de sus habitantes y lograr actividades económicas sustentables y un desarrollo equilibrado del territorio.
Aspectos Técnicos	Específicos	-Mejorar la gestión, administración y protección integral del recurso hídrico. -Desarrollar y/o mejorar la infraestructura para la conectividad e integración del territorio. -Desarrollar infraestructura para mejorar la habitabilidad urbana y rural.
	Diagnóstico	Diagnóstico elaborado en 2011 y actualizado parcialmente en 2015.
	Mecanismo de Definición	Con lanzamiento y difusión regional.
	Seguimiento	El seguimiento es anual con corte al 31 de diciembre de cada año, cuyo informe se elabora y entrega al año siguiente. Se cuenta con Informes de Monitoreo regional correspondiente al 2013, 2014, 2015, 2016, 2017, 2018, 2019, 2020 y 2021. Durante el 2015 se realizó una actualización del plan finalizada el 2016, por lo que el seguimiento del año 2016 en adelante se realizará sobre el plan actualizado.
	Otros Antecedentes	El Plan cuenta con una versión de Resumen Ejecutivo actualizado, y fue elaborado según la Guía para la Elaboración de Planes MOP, DIRPLAN , e instrucciones para su actualización. Sus Iniciativas se encuentran en Reporte actualizado en Sistema Exploratorio MOP, a la fecha que sea requerida.
	Otros Planes Involucrados	Algunas iniciativas que lo componen fueron parte del Plan para la Competitividad.
Georreferenciación	El plan versión original se encuentra georreferenciado en la dirección web: http://www.dirplan.cl/planes/regional/download/PRIGRH_mapas_Region_Atacama.pdf	
Dirección Web del Plan original		http://www.dirplan.cl/planes/regional/download/PRIGRH_Region_Atacama.pdf

Fuente: Dirección de Planeamiento, Ministerio de Obras Públicas, 2021 (incluye actualización a diciembre 2015 y vinculación de cartera de iniciativas de inversión en sistema exploratorio MOP, 2019-2020).

Nombre		6. Plan Regional de Infraestructura y Gestión del Recurso Hídrico al 2021, Región de Coquimbo (PRIGRH). Versión actualizada.
Antecedentes Generales	Alcance	Regional
	Horizonte	2012-2021 (2012 año base)
	Número Iniciativas	El número total de iniciativas es de 307 con financiamiento MOP, Extra MOP y Mixto; de las cuales 134 se encuentran terminadas a diciembre del 2020.
	Monto de Inversión	Monto total (moneda 2021): MM\$ 1.944.596, de los cuales MM\$ 1.374.811 corresponden a MOP y MM\$ 569.775 corresponden a Extra MOP.
	Organismos participantes Extra MOP	Organismos e instituciones Públicas y Privadas de la Región de Coquimbo
	Organismos participantes MOP	Liderado por la SEREMI de Obras Públicas y coordinado técnicamente por la Dirección de Planeamiento Regional, y la participación de todas las Direcciones Ministeriales Regionales y Nacionales.
	Territorio	Región de Coquimbo
	Validación	Presentación de Ministra: http://www.dirplan.cl/planes/regional/Documents/Carta_presentacion_ministra_OOPP_PRIGRH.pdf
Objetivos	General	Contribuir eficaz y eficientemente al desarrollo sustentable de la región en un horizonte de mediano plazo, a través de la gestión del recurso hídrico, al mejoramiento de la conectividad internacional e interregional, la provisión de infraestructura urbana con énfasis en la conurbación Coquimbo - La Serena y demás asentamientos humanos, para la satisfacción de las necesidades productivas, calidad de vida, y recuperación de los valores patrimoniales y ambientales de la región.
	Específicos	-Gestionar integralmente el recurso hídrico para satisfacer las necesidades productivas, sociales y ambientales. -Mejorar y ampliar la capacidad de conectividad internacional e interregional. -Mejorar la red vial desde los sectores productivos a los centros de exportación. -Contribuir al desarrollo de los asentamientos humanos urbanos y rurales, considerando los valores ambientales y patrimoniales de la región.
Aspectos Técnicos	Diagnóstico	Diagnóstico elaborado en 2011 y actualizado parcialmente en 2015.
	Mecanismo de Definición	Con lanzamiento y difusión regional.
	Seguimiento	El seguimiento es anual con corte al 31 de diciembre de cada año, cuyo informe se elabora y entrega al año siguiente. Se cuenta con Informes de Monitoreo regional correspondiente al 2013, 2014, 2015, 2016, 2017, 2018, 2019 y 2020. Durante el 2015 se realizó una actualización del plan finalizada el 2016, por lo que el seguimiento del año 2016 en adelante se realizará sobre el plan actualizado
	Otros Antecedentes	El Plan cuenta con una versión de Resumen Ejecutivo actualizado, y fue elaborado según la Guía para la Elaboración de Planes MOP, DIRPLAN , e instrucciones para su actualización. Sus Iniciativas se encuentran en Reporte actualizado en Sistema Exploratorio MOP, a la fecha que sea requerida.
	Otros Planes Involucrados	Algunas iniciativas que lo componen fueron parte del Plan para la Competitividad y son parte del Plan Territorial de Zonas Rezagadas.
	Georreferenciación	El plan versión original se encuentra georreferenciado en la dirección web: http://www.dirplan.cl/planes/regional/download/PRIGRH_mapa_Region_Coquimbo.pdf
Dirección Web del Plan original		http://www.dirplan.cl/planes/regional/download/PRIGRH_Region_Coquimbo.pdf

Fuente: Dirección de Planeamiento, Ministerio de Obras Públicas, 2021 (incluye actualización a diciembre 2015 y vinculación de cartera de iniciativas de inversión en sistema exploratorio MOP, 2019-2020).

Nombre		7. Plan Regional de Infraestructura y Gestión del Recurso Hídrico al 2021, Región de Valparaíso (PRIGRH). Versión actualizada.
Antecedentes Generales	Alcance	Regional
	Horizonte	2012-2021 (2012 año base)
	Número Iniciativas	El número total de iniciativas es de 303 con financiamiento MOP, Extra MOP y Mixto; de las cuales 113 se encuentran terminadas a diciembre del 2020.
	Monto de Inversión	Monto total (moneda 2021): MM\$ 2.157.714, de los cuales MM\$ 1.966.640 corresponden a MOP y MM\$ 191.074 corresponden a Extra MOP.
	Organismos participantes Extra MOP	Organismos e instituciones Públicas y Privadas de la Región de Valparaíso
	Organismos participantes MOP	Liderado por la SEREMI de Obras Públicas y coordinado técnicamente por la Dirección de Planeamiento Regional, y la participación de todas las Direcciones Ministeriales Regionales y Nacionales.
	Territorio	Región de Valparaíso
	Validación	Presentación de Ministra: http://www.dirplan.cl/planes/regional/Documents/Carta_presentacion_ministra_OOPP_PRIGRH.pdf
Objetivos	General	El objetivo general de este Plan, es potenciar a través de la provisión y gestión de infraestructura un desarrollo sustentable para la Región de Valparaíso, que potencie su ubicación privilegiada en la macro zona central y la consolide como una región plataforma en el Pacífico Sur, además de poner en valor sus recursos naturales, con foco en aquellos ámbitos estratégicos como el logístico, el ámbito de los recursos hídricos y el adecuado desarrollo de sus ciudades y su patrimonio.
	Específicos	-Eje logístico: Potenciar, a través de la provisión y gestión de infraestructura, un modelo logístico multimodal con énfasis en el modo vial, que incorpore los impactos de las proyecciones de cargas y tránsito de pasajeros y de las actividades regionales. -Eje hídrico: Potenciar una gestión integrada del agua a nivel de cuencas, enfatizando la eficiencia en el uso del recurso, el desarrollo de infraestructura que incorpore innovación, la identificación y desarrollo de nuevas fuentes de agua y el fortalecimiento de las instituciones públicas y privadas involucradas, permitiendo de esta forma asegurar la satisfacción de las necesidades de consumo humano y de las distintas actividades productivas. -Eje ciudad y patrimonio: Potenciar el desarrollo de las ciudades con foco en su habitabilidad, calidad de vida, su valor patrimonial, a través del desarrollo de infraestructura pública institucional y vialidad urbana, así como el mejoramiento de bordes costeros, incorporando a los procesos de planificación de infraestructura el entendimiento de la relación espacio-territorio-entorno.
Aspectos Técnicos	Diagnóstico	Diagnóstico elaborado en 2011 y actualizado parcialmente en 2015.
	Mecanismo de Definición	Con lanzamiento y difusión regional.
	Seguimiento	El seguimiento es anual con corte al 31 de diciembre de cada año, cuyo informe se elabora y entrega al año siguiente. Se cuenta con Informes de Monitoreo regional correspondiente al 2013, 2014, 2015, 2016, 2017, 2018, 2019, 2020 y 2021. Durante el 2015 se realizó una actualización del plan finalizada el 2016, por lo que el seguimiento del año 2016 en adelante se realizará sobre el plan actualizado.
	Otros Antecedentes	El Plan cuenta con una versión de Resumen Ejecutivo actualizado, y fue elaborado según la Guía para la Elaboración de Planes MOP, DIRPLAN , e instrucciones para su actualización. Sus Iniciativas se encuentran en Reporte actualizado en Sistema Exploratorio MOP, a la fecha que sea requerida.
	Otros Planes Involucrados	Algunas iniciativas que lo componen fueron parte del Plan para la Competitividad y son parte del Plan Rapa Nui.
	Georreferenciación	El plan versión original se encuentra georreferenciado en la dirección web: http://www.dirplan.cl/planes/regional/download/PRIGRH_mapas_Region_Valparaiso.pdf
Dirección Web del Plan original		http://www.dirplan.cl/planes/regional/download/PRIGRH_Region_Valparaiso.pdf

Fuente: Dirección de Planeamiento, Ministerio de Obras Públicas, 2021 (incluye actualización a diciembre 2015 y vinculación de cartera de iniciativas de inversión en sistema exploratorio MOP, 2019-2020).

Nombre		8. Plan Regional de Infraestructura y Gestión del Recurso Hídrico al 2021, Región Metropolitana de Santiago (PRIGRH). Versión actualizada.
Antecedentes Generales	Alcance	Regional
	Horizonte	2012-2021 (2012 año base)
	Número Iniciativas	El número total de iniciativas es de 212 con financiamiento MOP, Extra MOP y Mixto; de las cuales 199 se encuentran terminadas a diciembre del 2020.
	Monto de Inversión	Monto total (moneda 2021): MM\$ 2.953.412, de los cuales MM\$ 2.621.308 corresponden a MOP y MM\$ 332.104 corresponden a Extra MOP.
	Organismos participantes Extra MOP	Organismos e instituciones Públicas y Privadas de la Región Metropolitana de Santiago
	Organismos participantes MOP	Liderado por la SEREMI de Obras Públicas y coordinado técnicamente por la Dirección de Planeamiento Regional, y la participación de todas las Direcciones Ministeriales Regionales y Nacionales.
	Territorio	Región Metropolitana de Santiago
Objetivos	Validación	Presentación de Ministra: http://www.dirplan.cl/planes/regional/Documents/Carta_presentacion_ministra_OOPP_PRIGRH.pdf
	General	Contribuir a que Santiago-Región sea reconocida como capital de negocios, del conocimiento, la cultura y el resguardo patrimonial; así como del desarrollo sustentable en Latinoamérica, con estrategias vanguardistas de internacionalización y servicios de infraestructura y gestión hídrica de un alto nivel de calidad; constituidos efectivamente en puntal de apoyo para mejorar la calidad de vida de todos sus habitantes.
Aspectos Técnicos	Específicos	-Mantener un alto estándar en la provisión de servicios de infraestructura. Potenciar Santiago-Región como importante destino turístico y plataforma de negocios de Latinoamérica. -Favorecer la integración intra e inter regional, consolidando rutas estructurantes. -Facilitar la creación y/o acceso a servicios y equipamientos de carácter público o comunitario. -Promover una gestión eficiente y sustentable, sobre el uso y control del recurso hídrico y de su entorno.
	Diagnóstico	Diagnóstico elaborado en 2011 y actualizado parcialmente en 2015.
	Mecanismo de Definición	Con lanzamiento y difusión regional.
	Seguimiento	El seguimiento es anual con corte al 31 de diciembre de cada año, cuyo informe se elabora y entrega al año siguiente. Se cuenta con Informes de Monitoreo regional correspondiente al 2013, 2014, 2015, 2016, 2017, 2018, 2019, 2020 y 2021. Durante el 2015 se realizó una actualización del plan finalizada el 2016, por lo que el seguimiento del año 2016 en adelante se realizará sobre el plan actualizado.
	Otros Antecedentes	El Plan cuenta con una versión de Resumen Ejecutivo actualizado, y fue elaborado según la Guía para la Elaboración de Planes MOP, DIRPLAN , e instrucciones para su actualización. Sus Iniciativas se encuentran en Reporte actualizado en Sistema Exploratorio MOP, a la fecha que sea requerida.
	Otros Planes Involucrados	Algunas iniciativas que lo componen fueron parte del Plan para la Competitividad.
Georreferenciación		El plan versión original se encuentra georreferenciado en la dirección web: http://www.dirplan.cl/planes/regional/download/PRIGRH_mapa_Region_Metropolitana.pdf
Dirección Web del Plan original		http://www.dirplan.cl/planes/regional/download/PRIGRH_Region_Metropolitana.pdf

Fuente: Dirección de Planeamiento, Ministerio de Obras Públicas, 2021 (incluye actualización a diciembre 2015 y vinculación de cartera de iniciativas de inversión en sistema exploratorio MOP, 2019-2020).

Nombre		9. Plan Regional de Infraestructura y Gestión del Recurso Hídrico al 2021, Región del Libertador General Bernardo O'Higgins (PRIGRH). Versión actualizada.
Antecedentes Generales	Alcance	Regional
	Horizonte	2012-2021 (2012 año base)
	Número Iniciativas	El número total de iniciativas es de 315 con financiamiento MOP, Extra MOP y Mixto; de las cuales 134 se encuentran terminadas a diciembre del 2020.
	Monto de Inversión	Monto total (moneda 2021): MM\$ 1.196.461, de los cuales MM\$ 982.837 corresponden a MOP y MM\$ 213.624 corresponden a Extra MOP.
	Organismos participantes Extra MOP	Organismos e instituciones Públicas y Privadas de la Región del Libertador General Bernardo O'Higgins
	Organismos participantes MOP	Liderado por la SEREMI de Obras Públicas y coordinado técnicamente por la Dirección de Planeamiento Regional, y la participación de todas las Direcciones Ministeriales Regionales y Nacionales.
	Territorio	Región del Libertador General Bernardo O'Higgins
Validación	Presentación de Ministra: http://www.dirplan.cl/planes/regional/Documents/Carta_presentacion_ministra_OOPP_PR_IGRH.pdf	
Objetivos	General	El objetivo principal del Plan Regional de Infraestructura y Gestión del Recurso Hídrico al 2021 es proveer infraestructura y gestión del recurso hídrico para contribuir al desarrollo de la Región de O'Higgins como potencia agro-alimentaria, sustentable, enraizada en su patrimonio rural e identidad huasa, integrada al mundo y cuyo principal capital son las personas.
	Específicos	<ul style="list-style-type: none"> -Fortalecer la conectividad intra e interregional, contribuyendo a su vez, al traslado y posicionamiento de los productos silvoagropecuarios, frutícola y vitivinícola en los mercados externos. -Contribuir a la gestión eficiente y al resguardo del recurso hídrico regional. -Fomentar el desarrollo de obras hidráulicas de reserva y provisión del recurso hídrico en todo el territorio, así como de protección a las personas y al entorno. -Relevar el atractivo turístico regional, a través de la puesta en valor de los bienes patrimoniales para fortalecer la identidad local. -Contribuir a mejorar la calidad de vida de los habitantes de la región a través del desarrollo y construcción de infraestructura de servicios en el ámbito urbano y rural. -Contribuir al proceso de integración económica internacional, a través del estudio de posible conectividad vial con Argentina. -Contribuir a mejorar el borde costero regional a través del desarrollo de infraestructura relacionada.
Aspectos Técnicos	Diagnóstico	Diagnóstico elaborado en 2011 y actualizado parcialmente en 2015.
	Mecanismo de Definición	Con lanzamiento y difusión regional.
	Seguimiento	El seguimiento es anual con corte al 31 de diciembre de cada año, cuyo informe se elabora y entrega al año siguiente. Se cuenta con Informes de Monitoreo regional correspondiente al 2013, 2014, 2015, 2016, 2017, 2018, 2019, 2020 y 2021. Durante el 2015 se realizó una actualización del plan finalizada el 2016, por lo que el seguimiento del año 2016 en adelante se realizará sobre el plan actualizado.
	Otros Antecedentes	El Plan cuenta con una versión de Resumen Ejecutivo actualizado, y fue elaborado según la Guía para la Elaboración de Planes MOP, DIRPLAN , e instrucciones para su actualización. Sus Iniciativas se encuentran en Reporte actualizado en Sistema Exploratorio MOP, a la fecha que sea requerida.
	Otros Planes Involucrados	Algunas iniciativas que lo componen fueron parte del Plan para la Competitividad.
	Georreferenciación	El plan versión original se encuentra georreferenciado en la dirección web: http://www.dirplan.cl/planes/regional/download/PRIGRH_mapa_Region_OHiggins.pdf
Dirección Web del Plan original		http://www.dirplan.cl/planes/regional/download/PRIGRH_Region_OHiggins.pdf

Fuente: Dirección de Planeamiento, Ministerio de Obras Públicas, 2021 (incluye actualización a diciembre 2015 y vinculación de cartera de iniciativas de inversión en sistema exploratorio MOP, 2019-2020).

Nombre		10. Plan Regional de Infraestructura y Gestión del Recurso Hídrico al 2021, Región del Maule (PRIGRH). Versión actualizada.
Antecedentes Generales	Alcance	Regional
	Horizonte	2012-2021 (2012 año base)
	Número Iniciativas	El número total de iniciativas es de 445 con financiamiento MOP, Extra MOP y Mixto; de las cuales 195 se encuentran terminadas a diciembre del 2020.
	Monto de Inversión	Monto total (moneda 2021): MM\$ 2.050.829, de los cuales MM\$ 1.425.803 corresponden a MOP y MM\$ 625.026 corresponden a Extra MOP.
	Organismos participantes Extra MOP	Organismos e instituciones Públicas y Privadas de la Región del Maule
	Organismos participantes MOP	Liderado por la SEREMI de Obras Públicas y coordinado técnicamente por la Dirección de Planeamiento Regional, y la participación de todas las Direcciones Ministeriales Regionales y Nacionales.
	Territorio	Región del Maule
Validación	Presentación de Ministra: http://www.dirplan.cl/planes/regional/Documents/Carta_presentacion_ministra_OOPP_P_RIGRH.pdf	
Objetivos	General	Proveer a la Región del Maule de la infraestructura que requiere para transformarse en una región rural-moderna con tradición y futuro, que integre una fuerte articulación público-privada, que apuesta a convertirse en una potencia agroalimentaria y forestal promoviendo una identidad asociada a su patrimonio histórico, natural y cultural, sobre la base del desarrollo de las iniciativas que mejoren la calidad de vida de sus territorios rurales y urbanos, que permitan incrementar su productividad, así como su conectividad nacional e internacional, y que incentiven el manejo integral y el uso optimizado de sus recursos hídricos.
	Específicos	<p>-Contribuir al Desarrollo de la Competitividad y Logística Regional. Desarrollar la infraestructura que permita establecer y posicionar al Paso Pehuenche como una incipiente plataforma de servicios internacionales asociados, mejorar el estándar de los ejes viales y vías complementarias que permitan el acceso a los principales centros portuarios y aeroportuarios de la macro zona centro sur (Valparaíso, O'Higgins, Biobío y Región Metropolitana), las redes viales que permiten asegurar incrementos en la competitividad regional e interregional y en las vías estructurantes de productos forestales.</p> <p>-Apoyar el Desarrollo Urbano y Territorial. Mejorar la calidad de vida urbana en ciudades y borde costero a través de la dotación de obras de infraestructura; reducir el riesgo de inundaciones y remociones en masa; y recuperar el patrimonio arquitectónico.</p> <p>-Mejorar la Calidad de Vida Rural. Mejorar la conectividad, a través de la implementación del programa de caminos secundarios y la recuperación de puentes menores y mejorar substancialmente el acceso al agua potable rural y saneamiento rural² básico en localidades de la región.</p> <p>-Apoyar al Fomento Productivo Regional. Desarrollar el sector agrícola y forestal a través del aumento de la seguridad del riego y el desarrollo y la mantención de ejes viales que permitan su conexión a mercados nacionales e internacionales; desarrollar infraestructura de caletas pesqueras; y potenciar el turismo rural y de intereses especiales.</p> <p>-Contribuir al Desarrollo y Fortalecimiento de la Gestión de los Recursos Hídricos. Establecer, desarrollar y mejorar la infraestructura de la red hidrométrica; generar estudios específicos; y promover la gestión y manejo integrado de las cuencas hidrográficas.</p>

² Cabe señalar que el Saneamiento Rural sólo será abordado como Unidad Técnica.

Aspectos Técnicos	Diagnóstico	Diagnóstico elaborado en 2011 y actualizado parcialmente en 2015.
	Mecanismo de Definición	Con lanzamiento y difusión regional.
	Seguimiento	El seguimiento es anual con corte al 31 de diciembre de cada año, cuyo informe se elabora y entrega al año siguiente. Se cuenta con Informes de Monitoreo regional correspondiente al 2013, 2014, 2015, 2016, 2017, 2018, 2019, 2020 y 2021. Durante el 2015 se realizó una actualización del plan finalizada el 2016, por lo que el seguimiento del año 2016 en adelante se realizará sobre el plan actualizado.
	Otros Antecedentes	El Plan cuenta con una versión de Resumen Ejecutivo actualizado, y fue elaborado según la Guía para la Elaboración de Planes MOP, DIRPLAN , e instrucciones para su actualización. Sus Iniciativas se encuentran en Reporte actualizado en Sistema Exploratorio MOP, a la fecha que sea requerida.
	Otros Planes Involucrados	Algunas iniciativas que lo componen fueron parte del Plan para la Competitividad y son parte del Plan Territorial de Zonas Rezagadas.
	Georreferenciación	El plan versión original se encuentra georreferenciado en la dirección web: http://www.dirplan.cl/planes/regional/download/PRIGRH_mapas_Region_Maule.pdf
Dirección Web del Plan original	http://www.dirplan.cl/planes/regional/download/PRIGRH_Region_Maule.pdf	

Fuente: Dirección de Planeamiento, Ministerio de Obras Públicas, 2021 (incluye actualización a diciembre 2015 y vinculación de cartera de iniciativas de inversión en sistema exploratorio MOP, 2019-2020).

Nombre		11. Plan Regional de Infraestructura y Gestión del Recurso Hídrico al 2021, Región del Biobío (PRIGRH). Versión actualizada.
Antecedentes Generales	Alcance	Regional
	Horizonte	2012-2021 (2012 año base)
	Número Iniciativas	El número total de iniciativas es de 409 con financiamiento MOP, Extra MOP y Mixto; de las cuales 127 se encuentran terminadas a diciembre del 2020.
	Monto de Inversión	Monto total (moneda 2021): MM\$ 2.065.378, de los cuales MM\$ 1.630.680 corresponden a MOP y MM\$ 434.698 corresponden a Extra MOP.
	Organismos participantes Extra MOP	Organismos e instituciones Públicas y Privadas de la Región del Biobío
	Organismos participantes MOP	Liderado por la SEREMI de Obras Públicas y coordinado técnicamente por la Dirección de Planeamiento Regional, y la participación de todas las Direcciones Ministeriales Regionales y Nacionales.
	Territorio	Región del Biobío
	Validación	Presentación de Ministra: http://www.dirplan.cl/planes/regional/Documents/Carta_presentacion_ministra_OOPP_PRIGRH.pdf
Objetivos	General	Proveer eficaz y eficientemente una infraestructura de competitividad regional de mejor estándar, aumentando su conectividad, cobertura de servicios e incentivando el uso eficiente y optimizado del recurso hídrico, para posicionar a la Región del Biobío como plataforma binacional de servicios, abierta al mundo, dinámica, equitativa y sustentable, mejorando la calidad de vida en sus urbes y territorios.
	Específicos	<ul style="list-style-type: none"> - A. Subsistema Competitividad y Logística: Generar infraestructura eficiente y de competitividad, mejorando su estándar e integrando los modos de transporte, asegurando una conectividad permanente y una vialidad interna estructurante para una gestión portuaria más rápida, orientada a consolidar la conectividad logística internacional y el desarrollo de los sectores productivos estratégicos; incluyendo la mejora del estándar de las redes de tránsito forestal de carga pesada. - B. Subsistema Sectores Productivos Prioritarios: Mejorar la productividad del sector silvoagropecuario a través de la provisión de infraestructura de embalses y canales que aumenta la seguridad de riego y del desarrollo de conectividad, que permita acceder a los mercados nacionales e internacionales; fortalecer el turismo en los territorios priorizados por la política regional de turismo; asegurar la provisión de infraestructura que permita el ordenamiento del borde costero y la accesibilidad de caletas y polos de actividad pesquera; y desarrollar conectividad orientada a concretar y potenciar la generación de energías limpias en la Región. - C. Subsistema Infraestructura Urbana: Mejorar la calidad de vida urbana a través de las obras de infraestructura que permitan integrar el borde costero; recuperar y mejorar la conectividad urbana; reducir el riesgo de inundaciones; e identificar, reconocer, rescatar, proteger y difundir el patrimonio regional en todas sus dimensiones. - D. Subsistema Calidad de Vida Rural e Indígena: Mejorar la calidad de vida rural, a través del fortalecimiento de la conectividad interurbana y la reposición de la red de puentes existentes en caminos secundarios de la región; aumentar la cobertura de caminos pavimentados; dotar de infraestructura apropiada para cubrir las necesidades socioeconómicas de las etnias de la región; reducir el aislamiento de las islas Santa María y Mocha; y aumentar la cobertura de agua potable y el saneamiento en localidades rurales con infraestructura sustentable. - E. Subsistema Recurso Hídrico: Mejorar la gestión del recurso hídrico en la Región al establecer su situación base; promover la gestión integrada de las cuencas mayores y menores; determinar la infraestructura requerida para optimizar el uso eficiente del agua; y mejorar el rol fiscalizador en el territorio de la Región del Biobío. - F. Subsistema de Gestión de Riesgos Naturales y Antrópicos (Nuevo): Integrar la gestión de los Riesgos naturales y antrópicos a la planificación de infraestructura a fin de resguardar la seguridad de vida de las personas a través de acciones e infraestructura que permitan reducir y/o mitigar las amenazas y/o efectos de los riesgos naturales y antrópicos en el territorio.

Aspectos Técnicos	Diagnóstico	Diagnóstico elaborado en 2011 y actualizado parcialmente en 2015.
	Mecanismo de Definición	Con lanzamiento y difusión regional.
	Seguimiento	El seguimiento es anual con corte al 31 de diciembre de cada año, cuyo informe se elabora y entrega al año siguiente. Se cuenta con Informes de Monitoreo regional correspondiente al 2013, 2014, 2015, 2016, 2017, 2018, 2019, 2020 y 2021. Durante el 2015 se realizó una actualización del plan la que está en proceso de validación, por lo que el seguimiento del año 2016 en adelante se realizará sobre el plan actualizado.
	Otros Antecedentes	El Plan cuenta con una versión de Resumen Ejecutivo actualizado, y fue elaborado según la Guía para la Elaboración de Planes MOP, DIRPLAN , e instrucciones para su actualización. Sus Iniciativas se encuentran en Reporte actualizado en Sistema Exploratorio MOP, a la fecha que sea requerida.
	Otros Planes Involucrados	Algunas iniciativas que lo componen fueron parte del Plan para la Competitividad y son parte del Plan Territorial de Zonas Rezagadas.
	Georreferenciación	El plan versión original se encuentra georreferenciado en la dirección web: http://www.dirplan.cl/planes/regional/download/PRIGRH_mapas_Region_Biobio.pdf
Dirección Web del Plan original		http://www.dirplan.cl/planes/regional/download/PRIGRH_Region_Biobio.pdf

Fuente: Dirección de Planeamiento, Ministerio de Obras Públicas, 2021 (incluye actualización a diciembre 2015 y vinculación de cartera de iniciativas de inversión en sistema exploratorio MOP, 2019-2020).

Nombre		12. Plan Regional de Infraestructura y Gestión del Recurso Hídrico al 2021, Región de La Araucanía (PRIGRH). Versión actualizada.
Antecedentes Generales	Alcance	Regional
	Horizonte	2012-2021 (2012 año base)
	Número Iniciativas	El número total de iniciativas es de 431 con financiamiento MOP, Extra MOP y Mixto; de las cuales 149 se encuentran terminadas a diciembre del 2020.
	Monto de Inversión	Monto total (moneda 2021): MM\$ 1.646.807, de los cuales MM\$ 1.236.836 corresponden a MOP y MM\$ 409.971 corresponden a Extra MOP.
	Organismos participantes Extra MOP	Organismos e instituciones Públicas y Privadas de la Región de La Araucanía
	Organismos participantes MOP	Liderado por la SEREMI de Obras Públicas y coordinado técnicamente por la Dirección de Planeamiento Regional, y la participación de todas las Direcciones Ministeriales Regionales y Nacionales.
	Territorio	Región de La Araucanía
Objetivos	Validación	Presentación de Ministra: http://www.dirplan.cl/planes/regional/Documents/Carta_presentacion_ministra_OOPP_PRIGRH.pdf
	General	Contribuir a través de la provisión de servicios de infraestructura y la gestión del recurso hídrico, al mejoramiento de la competitividad regional, al posicionamiento de la Región de La Araucanía a nivel nacional e internacional y al fortalecimiento e integración en los ámbitos socio cultural, calidad de vida de sus habitantes, dinamismo e innovación económico productivo regional -con énfasis en los sectores silvoagropecuarios, industria alimentaria y turismo de intereses especiales- lo anterior, de manera sustentable y valorando la componente étnica regional.
	Específicos	<ul style="list-style-type: none"> - Desarrollar infraestructura para mejorar la calidad de vida, habitabilidad y cohesión social de la población regional, y en particular de las comunidades étnicas, principalmente Mapuche, que son parte de la identidad regional. - Apoyar la consolidación de la conectividad interregional e internacional de la región. - Consolidar y ampliar la conectividad vial para la integración territorial y el desarrollo de centros urbanos distintos de Temuco. - Proveer de infraestructura para apoyar el desarrollo turístico de la región, focalizado al posicionamiento del etno-turismo y la conservación del patrimonio cultural y natural. - Proveer infraestructura de conectividad y de riego, para contribuir al desarrollo silvoagropecuario y de la industria alimentaria. - Proveer de infraestructura para fortalecer la actividad pesquera artesanal. - Proteger las zonas urbanas y rurales a través de infraestructura de ámbito MOP. - Promover una gestión eficiente y sustentable, sobre el uso y control del recurso hídrico y de su entorno.
Aspectos Técnicos	Diagnóstico	Diagnóstico elaborado en 2011 y actualizado parcialmente en 2015.
	Mecanismo de Definición	Con lanzamiento y difusión regional.
	Seguimiento	El seguimiento es anual con corte al 31 de diciembre de cada año, cuyo informe se elabora y entrega al año siguiente. Se cuenta con Informes de Monitoreo regional correspondiente al 2013, 2014, 2015, 2016, 2017, 2018, 2019, 2020 y 2021. Durante el 2015 se realizó una actualización del plan finalizada el 2016, por lo que el seguimiento del año 2016 en adelante se realizará sobre el plan actualizado.
	Otros Antecedentes	El Plan cuenta con una versión de Resumen Ejecutivo actualizado, y fue elaborado según la Guía para la Elaboración de Planes MOP, DIRPLAN , e instrucciones para su actualización. Sus Iniciativas se encuentran en Reporte actualizado en Sistema Exploratorio MOP, a la fecha que sea requerida.
	Otros Planes Involucrados	Algunas iniciativas que lo componen fueron parte del Plan para la Competitividad y son parte del Plan Red Interlagos.
	Georreferenciación	El plan versión original se encuentra georreferenciado en la dirección web: http://www.dirplan.cl/planes/regional/download/PRIGRH_mapas_Region_Araucania.pdf
Dirección Web del Plan original		http://www.dirplan.cl/planes/regional/download/PRIGRH_Region_Araucania.pdf

Fuente: Dirección de Planeamiento, Ministerio de Obras Públicas, 2021 (incluye actualización a diciembre 2015 y vinculación de cartera de iniciativas de inversión en sistema exploratorio MOP, 2019-2020).

Nombre		13. Plan Regional de Infraestructura y Gestión del Recurso Hídrico al 2021, Región de Los Ríos (PRIGRH). Versión actualizada.
Antecedentes Generales	Alcance	Regional
	Horizonte	2011-2021 (2012 año base)
	Número Iniciativas	El número total de iniciativas es de 424 con financiamiento MOP, Extra MOP y Mixto; de las cuales 234 se encuentran terminadas a diciembre del 2020.
	Monto de Inversión	Monto total (moneda 2021): MM\$ 1.514.073, de los cuales MM\$ 1.159.447 corresponden a MOP y MM\$ 354.626 corresponden a Extra MOP.
	Organismos participantes Extra MOP	Organismos e instituciones Públicas y Privadas de la Región de Los Ríos
	Organismos participantes MOP	Liderado por la SEREMI de Obras Públicas y coordinado técnicamente por la Dirección de Planeamiento Regional, y la participación de todas las Direcciones Ministeriales Regionales y Nacionales.
	Territorio	Región de Los Ríos
	Validación	Presentación de Ministra: http://www.dirplan.cl/planes/regional/Documents/Carta_presentacion_ministra_OOPP_PRIGRH.pdf
Objetivos	General	Contribuir a través de la provisión de los servicios de infraestructura y gestión del recurso hídrico, al mejoramiento de la competitividad regional, al posicionamiento de la Región de Los Ríos a nivel nacional e internacional y al fortalecimiento e integración en los ámbitos socio cultural, calidad de vida de sus habitantes, dinamismo e innovación económico productiva regional -con énfasis en los sectores silvoagropecuarios, industria alimentaria y turismo de intereses especiales-; lo anterior, de manera sustentable y valorando la componente étnica regional.
	Específicos	<ul style="list-style-type: none"> - Contribuir a mejorar la calidad de vida de los habitantes de zonas urbanas de la región. - Contribuir a mejorar la calidad de vida de los habitantes de zonas aisladas y rurales de la región. - Conservar el patrimonio de la infraestructura pública regional para un mejor servicio. - Mejorar la conectividad estratégica del territorio y del sistema de centros poblados. - Impulsar la competitividad regional, mejorando la vinculación con los mercados externos. - Colaborar al desarrollo silvoagropecuario regional. - Apoyar el desarrollo turístico de la región, focalizado al posicionamiento del producto Selva Valdiviana, y la conservación de su patrimonio natural y cultural. - Fortalecer el soporte para el desarrollo naviero y pesquero artesanal. - Gestionar el recurso hídrico para satisfacer las necesidades productivas, sociales, ambientales y culturales. - Fortalecer la fiscalización, con herramientas, atribuciones y recursos para el uso óptimo del agua.
Aspectos Técnicos	Diagnóstico	Diagnóstico elaborado en 2011 y actualizado parcialmente en 2015.
	Mecanismo de Definición	Con lanzamiento y difusión regional.
	Seguimiento	El seguimiento es anual con corte al 31 de diciembre de cada año, cuyo informe se elabora y entrega al año siguiente. Se cuenta con Informes de Monitoreo regional correspondiente al 2013, 2014, 2015, 2016, 2017, 2018, 2019, 2020 y 2021. Durante el 2015 se realizó una actualización del plan finalizada el 2016, por lo que el seguimiento del año 2016 en adelante se realizará sobre el plan actualizado.
	Otros Antecedentes	El Plan cuenta con una versión de Resumen Ejecutivo actualizado, y fue elaborado según la Guía para la Elaboración de Planes MOP, DIRPLAN , e instrucciones para su actualización. Sus Iniciativas se encuentran en Reporte actualizado en Sistema Exploratorio MOP, a la fecha que sea requerida.
	Otros Planes Involucrados	Algunas iniciativas que lo componen fueron parte del Plan para la Competitividad y son parte del Plan Red Interlagos.
	Georreferenciación	El plan versión original se encuentra georreferenciado en la dirección web: http://www.dirplan.cl/planes/regional/download/PRIGRH_mapas_Region_Los_Rios.pdf
Dirección Web del Plan original		http://www.dirplan.cl/planes/regional/download/PRIGRH_Region_Los_Rios.pdf

Fuente: Dirección de Planeamiento, Ministerio de Obras Públicas, 2021 (incluye actualización a diciembre 2015 y vinculación de cartera de iniciativas de inversión en sistema exploratorio MOP, 2019-2020).

Nombre		14. Plan Regional de Infraestructura y Gestión del Recurso Hídrico al 2021, Región de Los Lagos (PRIGRH). Versión actualizada.
Antecedentes Generales	Alcance	Regional
	Horizonte	2012-2021 (2012 año base)
	Número Iniciativas	El número total de iniciativas es de 455 con financiamiento MOP, Extra MOP y Mixto; de las cuales 148 se encuentran terminadas a diciembre del 2020.
	Monto de Inversión	Monto total (moneda 2021): MM\$ 2.052.088, de los cuales MM\$ 2.009.653 corresponden MOP y MM\$ 42.435 corresponden a Extra MOP.
	Organismos participantes Extra MOP	Organismos e instituciones Públicas y Privadas de la Región de Los Lagos
	Organismos participantes MOP	Liderado por la SEREMI de Obras Públicas y coordinado técnicamente por la Dirección de Planeamiento Regional, y la participación de todas las Direcciones Ministeriales Regionales y Nacionales.
	Territorio	Región de Los Lagos
Validación	Presentación de Ministra: http://www.dirplan.cl/planes/regional/Documents/Carta_presentacion_ministra_OOPP_P_RIGRH.pdf	
Objetivos	General	Proveer a la Región de Los Lagos de servicios de infraestructura y de instrumentos de gestión del recurso hídrico, acorde a los aspectos físicos, económicos, sociales y culturales de la región, que respondan eficiente y oportunamente a los requerimientos de la dinámica regional y al desarrollo integral de sus habitantes, contribuyendo así, por parte del Ministerio de Obras Públicas, al objetivo de transformar la región, en un territorio consolidado en términos de competitividad, desarrollo sustentable e integración.
	Específicos	<ul style="list-style-type: none"> - Contribuir al conocimiento, cuidado y resguardo de los recursos hídricos de la región, con el propósito de aportar a una gestión regional eficiente y sustentable, sobre el uso y control del recurso. - Mejorar la conectividad, fortaleciendo las redes estructurantes para el transporte terrestre, aéreo y marítimo, a cargo del MOP, proporcionando un adecuado servicio de infraestructura, contribuyendo con ello al desarrollo integral de la región. - Mantener los estándares de operatividad de la infraestructura regional de responsabilidad del MOP, como una necesidad prioritaria, estableciendo programas permanentes de conservación para cada ámbito de acción del MOP. - Contribuir a mejorar las condiciones de vida de los habitantes de la región, en aquellas ciudades que presenten déficit de infraestructura en red primaria de evacuación y drenaje de aguas lluvias, en el manejo de cauces o en obras de protección de riberas naturales. - Contribuir a la protección de la población y de la infraestructura pública, a través de la provisión de obras de defensas fluviales. - Contribuir a mejorar la calidad de vida de los habitantes de zonas rurales de la región, a través de la provisión de servicios de agua potable rural. - Contribuir a la integración y al desarrollo socio-económico de aquellos sectores que, por sus condiciones de aislamiento geográfico y/o de soberanía, requieran infraestructura pública, en el ámbito de acción del MOP. - Contribuir al desarrollo urbano y turístico del entorno, a través de una eficiente provisión del servicio de edificación pública MOP, y la incorporación del arte y/o la puesta en valor del patrimonio arquitectónico regional y local.

Aspectos Técnicos	Diagnóstico	Diagnóstico elaborado en 2011 y actualizado parcialmente en 2015.
	Mecanismo de Definición	Con lanzamiento y difusión regional.
	Seguimiento	El seguimiento es anual con corte al 31 de diciembre de cada año, cuyo informe se elabora y entrega al año siguiente. Se cuenta con Informes de Monitoreo regional correspondiente al 2013, 2014, 2015, 2016, 2017, 2018, 2019, 2020 y 2021. Durante el 2015 se realizó una actualización del plan finalizada el 2016, por lo que el seguimiento del año 2016 en adelante se realizará sobre el plan actualizado.
	Otros Antecedentes	El Plan cuenta con una versión de Resumen Ejecutivo actualizado, y fue elaborado según la Guía para la Elaboración de Planes MOP, DIRPLAN , e instrucciones para su actualización. Sus Iniciativas se encuentran en Reporte actualizado en Sistema Exploratorio MOP, a la fecha que sea requerida.
	Otros Planes Involucrados	Algunas iniciativas que lo componen fueron parte del Plan para la Competitividad y Plan para las Comunidades Indígenas rurales. Son parte de los siguientes planes: Conectividad Austral, Chiloé, Red Interlagos y Plan Especial de Zona Extrema.
	Georreferenciación	El plan versión original se encuentra georreferenciado en la dirección web: http://www.dirplan.cl/planes/regional/download/PRIGRH_mapas_Region_Los_Lagos.pdf
Dirección Web del Plan original		http://www.dirplan.cl/planes/regional/download/PRIGRH_Region_Los_Lagos.pdf

Fuente: Dirección de Planeamiento, Ministerio de Obras Públicas, 2021 (incluye actualización a diciembre 2015 y vinculación de cartera de iniciativas de inversión en sistema exploratorio MOP, 2019-2020).

Nombre		15. Plan Regional de Infraestructura y Gestión del Recurso Hídrico al 2021, Región de Aysén del General Carlos Ibáñez del Campo (PRIGRH). Versión actualizada.
Antecedentes Generales	Alcance	Regional
	Horizonte	2012-2021 (2012 año base)
	Número Iniciativas	El número total de iniciativas es de 263 con financiamiento MOP, Extra MOP y Mixto; de las cuales 105 se encuentran terminadas a diciembre del 2020.
	Monto de Inversión	Monto total (moneda 2021): MM\$ 943.102, de los cuales MM\$ 797.314 corresponden a MOP y MM\$ 145.788 corresponden a Extra MOP.
	Organismos participantes Extra MOP	Organismos e instituciones Públicas y Privadas de la Región de Aysén
	Organismos participantes MOP	Liderado por la SEREMI de Obras Públicas y coordinado técnicamente por la Dirección de Planeamiento Regional, y la participación de todas las Direcciones Ministeriales Regionales y Nacionales.
	Territorio	Región de Aysén
Validación	Presentación de Ministra: http://www.dirplan.cl/planes/regional/Documents/Carta_presentacion_ministra_OOPP_PRIGRH.pdf	
Objetivos	General	Contribuir eficaz y eficientemente a través de la provisión de servicios de infraestructura y gestión del recurso hídrico, al desarrollo sustentable de la Región de Aysén, mejorando la conectividad y accesibilidad intra e interregional, así como internacional; fortaleciendo el desarrollo del transporte multimodal y el establecimiento de plataformas logísticas para las actividades productivas de la región; mejorando las condiciones de habitabilidad de los asentamientos humanos y localidades, con énfasis en la pertenencia e identidad cultural.
	Específicos	<ul style="list-style-type: none"> - Desarrollar acciones y proyectos que permitan alcanzar un mayor estándar de servicio en las redes de conectividad regional (terrestre, marítima, lacustre, fluvial y aérea), tanto a nivel intrarregional, interregional como internacional. - Expandir la red de servicios (agua potable y saneamiento básico en localidades rurales, evacuación de aguas lluvias, defensas fluviales y aluvionales, conservación y restauración de edificios patrimoniales), y mejorar con ello, las condiciones de habitabilidad de las localidades rurales y centros poblados de la Región de Aysén. - Apoyar el logro de una mayor competitividad y eficiencia en el desarrollo de las actividades económicas (turismo, ganadería, acuicultura, minería, pesca, agricultura y servicios) que se desarrollan en la Región de Aysén en armonía con el medio ambiente y con el uso eficiente del recurso hídrico. - Desarrollar programas para la construcción, mejoramiento y conservación de edificación pública, con el fin de apoyar la entrega de servicios de calidad de forma desconcentrada en el territorio regional.
Aspectos Técnicos	Diagnóstico	Diagnóstico elaborado en 2011 y actualizado parcialmente en 2015.
	Mecanismo de Definición	Con lanzamiento y difusión regional.
	Seguimiento	El seguimiento es anual con corte al 31 de diciembre de cada año, cuyo informe se elabora y entrega al año siguiente. Se cuenta con Informes de Monitoreo regional correspondiente al 2013, 2014, 2015, 2016, 2017, 2018, 2019, 2020 y 2021. Durante el 2015 se realizó una actualización del plan finalizada el 2016, por lo que el seguimiento del año 2016 en adelante se realizará sobre el plan actualizado.
	Otros Antecedentes	El Plan cuenta con una versión de Resumen Ejecutivo actualizado, y fue elaborado según la Guía para la Elaboración de Planes MOP, DIRPLAN , e instrucciones para su actualización. Sus Iniciativas se encuentran en Reporte actualizado en Sistema Exploratorio MOP, a la fecha que sea requerida.
	Otros Planes Involucrados	Algunas iniciativas que lo componen fueron parte del Plan para la Competitividad son parte del Plan Conectividad Austral y Plan Especial de Zona Extrema.
	Georreferenciación	El plan versión original se encuentra georreferenciado en la dirección web: http://www.dirplan.cl/planes/regional/download/PRIGRH_mapas_Region_Aysen.pdf
Dirección Web del Plan original		http://www.dirplan.cl/planes/regional/download/PRIGRH_Region_Aysen.pdf

Fuente: Dirección de Planeamiento, Ministerio de Obras Públicas, 2021 (incluye actualización a diciembre 2015 y vinculación de cartera de iniciativas de inversión en sistema exploratorio MOP, 2019-2020).

Nombre		16. Plan Regional de Infraestructura y Gestión del Recurso Hídrico al 2021, Región de Magallanes y de la Antártica Chilena (PRIGRH). Versión actualizada.
Antecedentes Generales	Alcance	Regional
	Horizonte	2012-2021 (2012 año base)
	Número Iniciativas	El número total de iniciativas es de 251 con financiamiento MOP, Extra MOP y Mixto; de las cuales 104 se encuentran terminadas a diciembre del 2020.
	Monto de Inversión	Monto total (moneda 2021): MM\$ 883.701, de los cuales MM\$ 475.183 corresponden a MOP y MM\$ 408.518 corresponden a Extra MOP.
	Organismos participantes Extra MOP	Organismos e instituciones Públicas y Privadas de la Región de Magallanes
	Organismos participantes MOP	Liderado por la SEREMI de Obras Públicas y coordinado técnicamente por la Dirección de Planeamiento Regional, y la participación de todas las Direcciones Ministeriales Regionales y Nacionales.
	Territorio	Región de Magallanes
Validación	Presentación de Ministra: http://www.dirplan.cl/planes/regional/Documents/Carta_presentacion_ministra_OPP_PRIGRH.pdf	
Objetivos	General	Contribuir a través de la provisión de un sistema integrado de servicios de infraestructura y una gestión eficiente del recurso hídrico al desarrollo sustentable de los sectores productivos relevantes en la región, con énfasis en el turismo de intereses especiales, asegurando la conservación del patrimonio ambiental, apoyando al desarrollo de un polo científico antártico y al avance en la integración territorial binacional y con el resto del país, mejorando la calidad de vida de los habitantes de la región. Un aspecto esencial consiste en aplicar a la generación de infraestructura en la región los más altos estándares en zonas caracterizadas como vulnerables en términos de sostenibilidad, persiguiendo, entre otros, la máxima integración de las infraestructuras a las condiciones ambientales y geográficas del territorio.
	Específicos	<ul style="list-style-type: none"> - Contribuir a través de la provisión de servicios de infraestructura de conectividad regional, para posicionar a nivel internacional el turismo de intereses especiales, con énfasis patagónico y antártico, relevando las riquezas naturales, escénicas y considerando la conservación del patrimonio ambiental de la región. - Contribuir mediante la provisión de servicios de infraestructura de conectividad terrestre, marítima y aérea a potenciar un polo científico antártico, posicionando a Punta Arenas como puerta de entrada a la Antártica. - Contribuir, a través de infraestructura pública de apoyo, a potenciar la apertura de los mercados nacionales e internacionales a los sectores productivos relevantes. - Contribuir a las acciones para obtener una eficaz conectividad y accesibilidad hacia los puertos junto al desarrollo de una vialidad urbana de tuición MOP. - Mejorar los estándares existentes en la infraestructura pública y en nuevas vías de comunicación hacia los territorios insulares de la región, con una gestión eficiente y sustentable. - Promover la recuperación de bordes costeros urbanos para lograr un desarrollo integrado, aprovechando sus potencialidades y considerando sus vulnerabilidades. - Mejorar la red vial, portuaria y aeroportuaria para la integración inter-intrarregional y con la República Argentina. - Contribuir a resolver el problema de la disposición final de las aguas servidas para mejorar la calidad de vida de la población rural. - Mejorar y modernizar la habitabilidad de la edificación pública para hacerla más eficiente y funcional. - Rescatar, conservar y poner en valor el patrimonio cultural de la región. - Mejorar la gestión y administración del recurso hídrico. - Fomentar el mejoramiento sustancial del modelo de gestión ambiental del Ministerio de Obras Públicas, acorde a los desafíos de contexto regional.

Aspectos Técnicos	Diagnóstico	Diagnóstico elaborado en 2011 y actualizado parcialmente en 2015.
	Mecanismo de Definición	Con lanzamiento y difusión regional.
	Seguimiento	El seguimiento es anual con corte al 31 de diciembre de cada año, cuyo informe se elabora y entrega al año siguiente. Se cuenta con Informes de Monitoreo regional correspondiente al 2013, 2014, 2015, 2016, 2017, 2018, 2019, 2020 y 2021. Durante el 2015 se realizó una actualización del plan finalizada el 2016, por lo que el seguimiento del año 2016 en adelante se realizará sobre el plan actualizado.
	Otros Antecedentes	El Plan cuenta con una versión de Resumen Ejecutivo actualizado, y fue elaborado según la Guía para la Elaboración de Planes MOP, DIRPLAN , e instrucciones para su actualización. Sus Iniciativas se encuentran en Reporte actualizado en Sistema Exploratorio MOP, a la fecha que sea requerida.
	Otros Planes Involucrados	Algunas iniciativas que lo componen fueron parte del Plan para la Competitividad y son parte del Plan Conectividad Austral y Plan Especial de Zona Extrema.
	Georreferenciación	El plan versión original se encuentra georreferenciado en la dirección web: http://www.dirplan.cl/planes/regional/download/PRIGRH_mapas_Region_Magallanes.pdf
Dirección Web del Plan original	http://www.dirplan.cl/planes/regional/download/PRIGRH_Region_Magallanes.pdf	

Fuente: Dirección de Planeamiento, Ministerio de Obras Públicas, 2021 (incluye actualización a diciembre 2015 y vinculación de cartera de iniciativas de inversión en sistema exploratorio MOP, 2019-2020).

Nombre		17. Plan Ñuble
Antecedentes Generales	Alcance	Regional
	Horizonte	2019-2022
	Número Iniciativas	Total 13, de los cuales hay 117 obras
	Monto de Inversión	Monto total: MM\$ 1.739.729 (en moneda 2021)
	Organismos participantes Extra MOP	FNDR e inversión privada en DGC
	Organismos participantes MOP	DV, DA, DOH, DOP, APR, DGC
	Territorio	Región del Ñuble
	Validación	Regional y sectorial
Objetivos	General	<p>El Plan Ñuble MOP, tiene como objetivo general: Proveer eficaz y eficientemente una infraestructura de competitividad regional de mejor estándar, aumentando su conectividad, cobertura de servicios e incentivando el uso eficiente y responsable del recurso hídrico, para posicionar a la Región de Ñuble como plataforma binacional de servicios, abierta al mundo, dinámica, equitativa y sustentable, mejorando la calidad de vida en sus urbes y territorios. Elaborar y ejecutar un Plan estratégico de Inversiones en infraestructura para la nueva región, en cuatro ámbitos estratégicos:</p> <ul style="list-style-type: none"> • Conectividad • Progreso Sustentable • Calidad de Vida • Oportunidades para todos
	Específicos	<p>El Plan está conformado por los siguientes servicios de infraestructura que provee el Ministerio de Obras Públicas:</p> <ul style="list-style-type: none"> ♦ Ñuble Conectado: <ul style="list-style-type: none"> ○ Plan 100x10 ○ Relicitación Ruta 5 Tramos Talca – Chillán ○ Ruta Chillán – Yungay ○ Circunvalación Oriente Chillán ○ Ruta Costera ○ Reutilización de Puentes mecanos ♦ Progreso Sustentable <ul style="list-style-type: none"> ○ Embalse La Punilla ○ Embalse Zapallar ○ Estudio Embalse Chillán ○ Estudios de Caracterización de acuíferos para embalses subterráneos ♦ Calidad de Vida <ul style="list-style-type: none"> ○ Plan 700x5 ○ Bandera Bicentenario ♦ Oportunidades para todos <ul style="list-style-type: none"> ○ Mejoramiento Borde Costero
Aspectos Técnicos	Diagnóstico	No cuenta con diagnóstico
	Mecanismo de Definición	Las obras contempladas en programación sectorial 2019-2022 están resueltas por las autoridades regionales.
	Seguimiento	El seguimiento es anual con corte al 31 de diciembre de cada año, cuyo informe se elabora y entrega al año siguiente dentro del informe de seguimiento regional.
	Otros Antecedentes	-
	Otros Planes Involucrados	No
	Georreferenciación	No
Dirección Web		No

Fuente: Dirección de Planeamiento, Ministerio de Obras Públicas, 2021

Planes Especiales



Nombre		18. Plan Legado Bicentenario
Antecedentes Generales	Alcance	Nacional con detalles regionales
	Horizonte	2018-2022
	Número Iniciativas	53 iniciativas
	Monto de Inversión	MM\$ 847.307 (en moneda 2021)
	Organismos participantes Extra MOP	Gobiernos Regionales.
	Organismos participantes MOP	Direcciones de: Arquitectura, Obras Portuarias, Vialidad y Dirección General de Concesiones.
	Territorio	Nacional y las 16 regiones del país.
	Validación	Validación regional MOP y Presidencial.
Objetivos	General	Terminar y Desarrollar un conjunto de Obras de Infraestructura y Edificación, con criterios de sostenibilidad y estándares de calidad, en los ámbitos de patrimonio, conectividad y asentamientos humanos, que dejen una huella y tengan significancia para las personas y territorios, tanto en lo material como en lo espiritual, contribuyendo al desarrollo del País.
	Específicos	<ul style="list-style-type: none"> • La Calidad de Vida de las Personas Se centra en el bienestar de las personas a través de obras que logren aportar a mejorar su condición de vida material y espiritual. Los proyectos estarán orientados a aportar a la calidad de vida promoviendo servicios de infraestructura de calidad que lleguen a zonas aisladas, pongan en valor y difundan el patrimonio histórico-cultural de los territorios y ofrezcan nuevos espacios de encuentro comunitario, tanto en las áreas urbanas como en las rurales, en armonía con el paisaje y la naturaleza. • El Desarrollo Se centra en los servicios de infraestructura que permitan mejorar la competitividad regional, nacional e internacional, a través de la conectividad terrestre, marítima y área, promoviendo el turismo y el desarrollo de áreas con potencial económico productivo.
Aspectos Técnicos	Diagnóstico	No cuenta con Diagnóstico.
	Mecanismo de Definición	La Presidencia solicitó al Ministerio de Obras Públicas, la definición de una cartera de proyectos con una impronta de Legado Bicentenario, cuyas obras pudiesen terminarse en el periodo de gobierno.
	Seguimiento	Se realiza un seguimiento semanal de los proyectos de la Dirección de Arquitectura, junto con uno mensual de todos los proyectos del Plan. Se elabora un reporte mensual del avance de cada iniciativa.
	Otros Antecedentes	No hay
	Otros Planes Involucrados	No hay
	Georreferenciación	Si
Dirección Web		www.geomop.cl/LegadoBicentenario

Fuente: Ministerio de Obras Públicas Dirección de Planeamiento, 2021

Nombre		19. Plan de Desarrollo de Zonas Extremas MOP Arica y Parinacota
Antecedentes Generales	Alcance	En el marco de las 56 medidas presidenciales para los 100 primeros días de gobierno, se concretaron los Planes Especiales de Desarrollo para Zonas Extremas en las Regiones de Arica y Parinacota, Aysén y Magallanes y de la Antártica Chilena, a las cuales se añadió, el año 2015, el Plan Patagonia Verde conformado por la provincia de Palena y la comuna de Cochamó de la provincia de Llanquihue de la Región de Los Lagos.
	Horizonte	2014-2023
	Número Iniciativas	11 iniciativas que tienen programación en sistemas ministeriales a través de 80 proyectos específicos de los cuales 57 proyectos tienen programación en sistemas ministeriales .
	Monto de Inversión	Monto total informado a subdere (moneda 2021): del 2014 al 2023 la inversión se proyecta en MM\$ 394.668, de esto MM\$ 345.785 que corresponde a fondos MOP.
	Organismos participantes Extra MOP	MIDESO, GORE, SUBDERE , MINISTERIOS, MUNICIPIOS Y GOBERNACIONES
	Organismos participantes MOP	DV, DOP, DA, DOH, DGA, APR y DIRPLAN.
	Territorio	El territorio que involucra el plan es el siguiente: Región de Arica y Parinacota, la Provincia de Palena y la comuna de Cochamó en la Región de Los Lagos, Aysén y Magallanes y de la Antártica Chilena.
	Validación	Presidencial, Ministerial y Regional.
Objetivos	General	Fortalecimiento de la regionalización y del desarrollo de los territorios de modo armónico y equitativo, implementando políticas públicas especiales para las regiones del país ubicadas en sus extremos geográficos facilitando con ello su desarrollo.
	Específicos	a) Priorizar la realización de iniciativas específicas, en el ámbito de las competencias del MOP, destinadas a mejorar la calidad de vida de los habitantes de la Región. b) Incrementar (Aumentando y adelantando) la inversión pública MOP en las regiones involucradas.
Aspectos Técnicos	Diagnóstico	a) Regiones Extremas presentan niveles de desarrollo inferiores al resto del país. b) El acceso a prestaciones públicas es desigual en relación al resto del país. c) Existen aspiraciones históricas de los habitantes de las Zonas Extremas por un mayor nivel de inversión pública y condiciones de desarrollo equitativas respecto al resto de Chile. d) El Plan tiene un carácter excepcional, por cuanto se diseña para enfrentar las particularidades que implica para las regiones involucradas situarse geográficamente en una zona extrema del territorio nacional.
	Mecanismo de Definición	Directriz Presidencial, Directriz Ministerial, GOREs, Servicios MOP.
	Seguimiento	El seguimiento es anual con corte al 31 de diciembre de cada año, cuyo informe se elabora y entrega al año siguiente dentro del informe de seguimiento del PRIGRH de Los Lagos, Aysén del General Carlos Ibáñez del Campo, Magallanes y Arica- Parinacota.
	Otros Antecedentes	-
	Otros Planes Involucrados	Plan Especial de Conectividad Austral; Plan Especial Borde Costero Arica Región de Arica y Parinacota; Planes Regionales de Infraestructura y Gestión del Recurso Hídrico al 2021 Regiones de Arica y Parinacota, , Los Lagos, Aysén y Magallanes y de la Antártica Chilena.
Georreferenciación	No	
Dirección Web del Plan		

Fuente: Ministerio de Obras Públicas Dirección de Planeamiento, 2021.

Nombre		20. Plan de Desarrollo de Zonas Extremas MOP Patagonia Verde
Antecedentes Generales	Alcance	En el marco de las 56 medidas presidenciales para los 100 primeros días de gobierno, se concretaron los Planes Especiales de Desarrollo para Zonas Extremas en las Regiones de Arica y Parinacota, Aysén y Magallanes y de la Antártica Chilena, a las cuales se añadió, el año 2015, el Plan Patagonia Verde conformado por las comunas de la provincia de Palena y la comuna de Cochamó de la provincia de Llanquihue de la Región de Los Lagos.
	Horizonte	2015-2021
	Número Iniciativas	96 etapas de proyectos
	Monto de Inversión	Monto total del Plan: MM\$ 429.918
	Organismos participantes Extra MOP	GORE, Municipios
	Organismos participantes MOP	DV, DOP, DA, DAP, DOH Y APR
	Territorio	Comunas de la Provincia de Palena y comuna de Cochamó en la Provincia de Llanquihue
	Validación	Balace línea base e inicio seguimiento del Plan, por parte de Dirplan regional, año 2018.
Objetivos	General	El Plan Especial de Desarrollo de la Provincia de Palena y Comuna de Cochamó de la Región de Los Lagos es un instrumento destinado a promover, de forma excepcional y extraordinaria, el desarrollo íntegro de dichos territorios. Comprende las tareas de coordinación de los órganos de la Administración del Estado que operan dentro de las citadas Provincia y Comuna, así como la ejecución de acciones que serán implementadas y desarrolladas por la respectiva institucionalidad regional y provincial.
	Específicos	<ol style="list-style-type: none"> 1. Promover una acción coordinada y eficaz de los órganos de la administración del Estado que actúan en la Provincia de Palena y Comuna de Cochamó. 2. Promover la participación de la ciudadanía, especialmente en lo referido a la definición de las acciones que comprende su implementación. 3. Priorizar la realización de iniciativas específicas, destinadas a mejorar la calidad de vida de los habitantes de las citadas Provincia y Comuna. 4. Acrecentar la inversión pública en dichos territorios, y 5. Fortalecer el rol de coordinación, supervigilancia y fiscalización del Intendente Regional, así como el de supervigilancia que corresponde a los respectivos Gobernadores Provinciales.
Aspectos Técnicos	Diagnóstico	<p>El Plan Especial fué participativo en su origen e implementación, por cuanto consideró la opinión de la ciudadanía en las acciones que comprendía, así como también de la ejecución de aquellas por parte de las autoridades regionales y provinciales, tanto durante su implementación como a su término y definición. El Plan Especial consideró la variable territorial y las particularidades geográficas, culturales y sociales propias de la Provincia de Palena y la Comuna de Cochamó de la Provincia de Llanquihue, contemplando aspiraciones históricas de los habitantes de los citados territorios, buscando satisfacer necesidades de su población cuyas demandas han sido planteadas desde hace un tiempo considerable.</p> <p>En todo este proceso, desde su origen, ha existido un Coordinador Regional del Plan dependiente del GORE, quien ha implementado la función de PAC a la fecha.</p>
	Mecanismo de Definición	Decreto N°625 del 15 de mayo 2015, del Ministerio del Interior y Seguridad Pública, en que estableció el Plan Especial de Desarrollo de la Provincia de Palena y la Comuna de Cochamó en la Región de Los Lagos. Modificado según Decreto N°1012 del 01 julio 2016
	Seguimiento	Mensual, en trabajo conjunto con la División de Infraestructura y Transporte del GORE
	Otros Antecedentes	https://patagoniaverde.org/
	Otros Planes Involucrados	https://www.rutadelosparques.org/#
	Georreferenciación	Si
Dirección Web del Plan		https://fortalecimiento.goreloslagos.cl/plan-patagonia-verde/

Fuente: Ministerio de Obras Públicas Dirección de Planeamiento, 2021.

Nombre		21. Plan de Desarrollo de Zonas Extremas MOP Aysén
Antecedentes Generales	Alcance	Alcance regional, en el marco de las 56 medidas presidenciales para los 100 primeros días de gobierno, se concretaron los Planes Especiales de Desarrollo para Zonas Extremas en las Regiones de Arica y Parinacota, Aysén y Magallanes y de la Antártica Chilena, a las cuales se añadió, el año 2015, el Plan Patagonia Verde conformado por la provincia de Palena y la comuna de Cochamó de la provincia de Llanquihue de la Región de Los Lagos.
	Horizonte	2014-2023
	Número Iniciativas	44 iniciativas MOP
	Monto de Inversión	MM\$ 308.317 (moneda 2021) / (Sectorial MOP: MM\$ 224.874; Extra MOP: MM\$ 83.443)
	Organismos participantes Extra MOP	Gobierno Regional, CONAF, Ministerio del Interior, Sernatur, Seremi Cultura, Artes y Patrimonio
	Organismos participantes MOP	Aeropuertos, Aguas, Arquitectura, Obras Portuarias, Vialidad
	Territorio	Región de Aysén
	Validación	<ul style="list-style-type: none"> ♦ Decreto N° 1242 del 18 junio 2014, SUBDERE (Establece Plan Especial de Desarrollo Región Aysén) ♦ Decreto N° 1012 del 01 julio 2016, SUBDERE (Extiende vigencia hasta diciembre 2020) ♦ Resolución N° 9050 del 10 diciembre 2020, SUBDERE (Determina iniciativas a ejecutar hasta diciembre 2023)
Objetivos	General	Contribuir a reducir las inequidades existentes en los estándares de vida entre Aysén y el resto de Chile, así como también reducir las inequidades territoriales internas de la Región con el fin de impulsar un mayor crecimiento y desarrollo de la Región de Aysén.
	Específicos	<ol style="list-style-type: none"> 1) Conectar a la Región física, virtual e internamente con el país y con el mundo, potenciando su desarrollo territorial y su inserción nacional e internacional. 2) Consolidar la infraestructura habilitante para el desarrollo de los asentamientos humanos. 3) Fortalecer el sistema productivo regional mediante la aplicación y adaptación de instrumentos de fomento y medidas legales pro crecimiento. 4) Mejorar el acceso equitativo de hombres y mujeres, habitantes de la Región de Aysén, a derechos sociales de calidad como Salud, Educación y Vivienda. 5) Proteger el Patrimonio Ambiental y Cultural.
Aspectos Técnicos	Diagnóstico	La Región de Aysén se caracteriza por su extenso territorio ¹ y por la mezcla de múltiples escenarios geográficos y abundantes ecosistemas y recursos naturales. Una mixtura que combina paisajes de fiordos oceánicos y glaciares, con parajes de la estepa patagónica. Esta extraordinaria fragmentación territorial, conforma hábitats muy diversos, en los que pueden coexistir sustentablemente diversas actividades productivas. No obstante, las condiciones de aislamiento y la incorporación más tardía de este vasto territorio al desarrollo nacional, han ido generando brechas que se expresan como factores limitantes para el desarrollo regional.
	Mecanismo de Definición	La metodología que utilizada para la elaboración del Plan, dice relación con la captura de dos elementos claves para el desarrollo territorial, como son la información y el conocimiento, y contar con un amplio proceso de participación ciudadana. En este sentido, se generó una estructura organizacional que facilitó, de manera importante, el trabajo participativo y la elaboración de esta propuesta. Para ello, se estableció en primer lugar, una Gerencia del Plan, que impulsó, durante todas las fases del proceso, la alta

	<p>participación de todos los actores relevantes de la Región. la Dirección Técnica Ejecutiva fue ejercida por la División de Planificación y Desarrollo Regional (DIPLADE) del Gobierno Regional de Aysén, compuesta por un equipo interdisciplinario con experiencia en participación ciudadana y competencias en planificación regional, que contó con el apoyo de profesionales de varios ministerios en el desarrollo de talleres ciudadanos¹⁴. La Gerencia estuvo conformada por:</p> <p>Gabinete Regional: integrado por todos los Seremis de Gobierno, más el Director de CORFO y SERNAM.</p> <p>Consejo Consultivo Territorial: integrado por los Alcaldes, representantes territoriales de la población.</p> <p>Consejo Regional de Aysén: integrado por los 14 Consejeros Regionales</p> <p>Mesa Consultiva: integrado por actores claves de distintos ámbitos privados y de la sociedad civil organizada, esto es, productivos, sociales, ambientales, etc., así como los Parlamentarios de la zona.</p> <p>El método para la elaboración del Plan se estructuró en base a siete fases de trabajo que prácticamente se desarrollaron en paralelo y de manera participativa: Recopilación de antecedentes, Despliegue territorial, formación de mesa consultiva, talleres especiales, sistematización de problemas, factibilidad técnica financiera y validación y redacción.</p>
Seguimiento	El proceso de seguimiento fue mensual a través de una plataforma dispuesta por la DIPLADE del GORE Aysén. De esta plataforma se generaban informes de avances trimestrales.
Otros Antecedentes	Iniciativas del PLAN: http://www.goreaysen.cl/controls/neochannels/neo_ch237/neochn237.aspx
Otros Planes Involucrados	No involucra otros planes.
Georreferenciación	
Dirección Web del Plan	http://www.goreaysen.cl/controls/neochannels/neo_ch237/neochn237.aspx

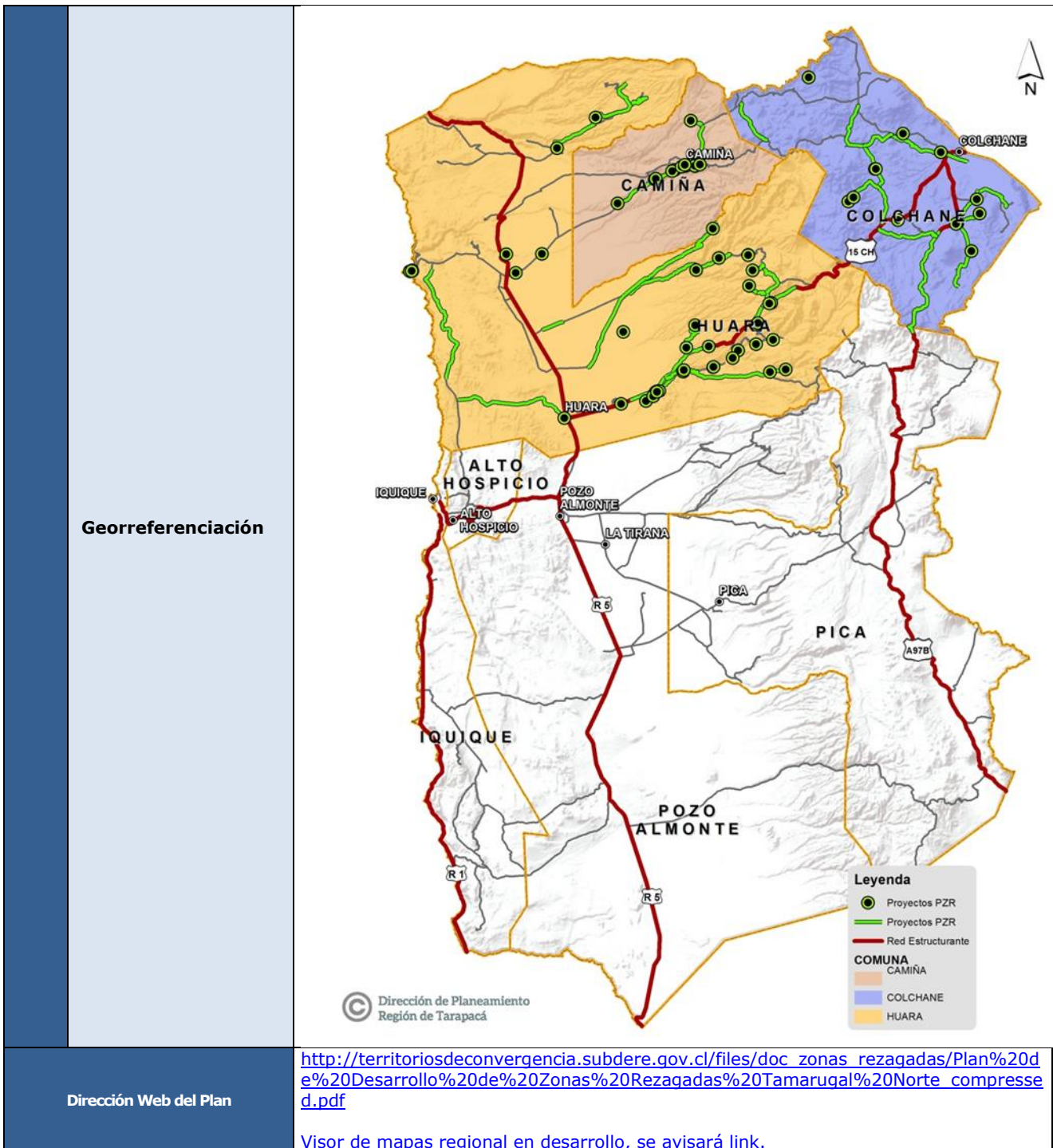
Fuente: Ministerio de Obras Públicas Dirección de Planeamiento, 2021.

Nombre		22. Plan de Desarrollo de Zonas Extremas MOP Magallanes y ACH
Antecedentes Generales	Alcance	El Plan Especial de Desarrollo de Zonas Extremas (PEDZE) tiene como objetivos: Promover una acción coordinada de los órganos de la administración del Estado; Promover la participación ciudadana en la definición de las acciones a realizar en el territorio; Priorizar la realización de iniciativas específicas y acrecentar la inversión pública en la región, en este caso para la Región de Magallanes y de la Antártica Chilena.
	Horizonte	2014-2021, con una prórroga hasta el 31 de diciembre de 2023
	Número Iniciativas	Se contempla la inversión en 16 iniciativas: 1 (MOP), 11 (Extra MOP) y 4 (mixto)
	Monto de Inversión	Monto total programado en sistemas (moneda 2021): la inversión se proyecta en MM\$166.026, de los cuales MM\$86.498 corresponde a fondos MOP.
	Organismos participantes Extra MOP	Gobierno Regional (FNDR) y Subsecretaría de Desarrollo Regional (SUBDERE)
	Organismos participantes MOP	DV, DOP, DAP, DA, DOH, DGA, APR y DIRPLAN.
	Territorio	El impacto territorial del Plan es en las cuatro Provincias de la Región de Magallanes y de la Antártica Chilena.
	Validación	Presidencial, Ministerial y Regional.
Objetivos	General	Contribuir a disminuir brechas de inequidad que impiden el desarrollo de las personas que habitan en la Región de Magallanes y de la Antártica Chilena
	Específicos	<ul style="list-style-type: none"> - Integrar territorios estratégicos aislados al desarrollo productivo y turístico de la región, con una visión geopolítica. - Mejorar las condiciones, calidad de vida y desarrollo humano de sus habitantes, quienes hacen patria y soberanía en la región más austral del mundo. - Poner en valor del patrimonio histórico tangible, intangible, escrito, arquitectónico y de derechos humanos.
Aspectos Técnicos	Diagnóstico	Existen brechas importantes en cuanto al acceso a los servicios de infraestructura de conectividad terrestre, aérea y marítima, junto con la seguridad en la habitabilidad, lo que repercute en un mayor bienestar y calidad de vida.
	Mecanismo de Definición	Directriz Presidencial, Directriz Ministerial, GOREs, Servicios MOP.
	Seguimiento	El seguimiento es anual con corte al 31 de diciembre de cada año, cuyo informe se elabora y entrega al año siguiente dentro del informe de seguimiento del PRIGRH de la Región de Magallanes y de la Antártica Chilena.
	Otros Antecedentes	La principal característica que posee el Plan es la metodología de evaluación que es la de costo – eficiencia por parte del Ministerio de Desarrollo Social.
	Otros Planes Involucrados	Plan de Infraestructura y Gestión del Recurso Hídrico de Magallanes y de la Antártica Chilena,
	Georreferenciación	No
Dirección Web del Plan		

Fuente: Ministerio de Obras Públicas Dirección de Planeamiento, 2021.

Nombre		23. Plan Territorial de Desarrollo para Zonas Rezagadas Tamarugal Norte, Región de Tarapacá
Antecedentes Generales	Alcance	Reducir las brechas de infraestructura, conectividad y fomento productivo, valorando e incorporando la cultura de los pueblos originarios que habitan en los territorios de Huara, Camiña y Colchane, aportando con ello al logro de un desarrollo más equitativo y sustentable en la Región
	Horizonte	2020-2027
	Número Iniciativas	124
	Monto de Inversión	MM\$ 237.911 (MM\$ 190.069 MOP)
	Organismos participantes Extra MOP	Gobierno Regional de Tarapacá, Ministerio de Energía, SUBTEL, MINSAL, SECREDOC, Municipalidad de Camiña, Municipalidad de Colchane, SEREMI Agricultura, ONEMI, CONAF.
	Organismos participantes MOP	DOH, DV, DAP, DOP, DA, DGA.
	Territorio	Comunas de Camiña, Huara y Colchane, Provincia del Tamarugal Norte.
Validación	Participación ciudadana y de servicios públicos (Talleres participativo con: Servicios Públicos regionales; Municipalidades asociadas; Sociedad Civil comunas asociadas)	
Objetivos	General	Desarrollar infraestructura, conectividad y fomento productivo, valorando e incorporando la cultura de los pueblos originarios que habitan en los territorios de Huara, Camiña y Colchane, aportando con ello al logro de un desarrollo más equitativo y sustentable en la Región
	Específicos	a. Potenciar y desarrollar infraestructura básica para el territorio rezagado. b. Habilitar y fortalecer la conectividad vial, aérea, marítima y digital de la zona rezagada. c. Realizar inversiones en las áreas de fomento productivo, cultural, patrimonial y turístico del territorio rezagado
Aspectos Técnicos	Diagnóstico	<p>La Provincia del Tamarugal tiene una superficie de 39.463 Km² y una población de 30.715 habitantes. Las cinco comunas del Tamarugal presentan una tasa de pobreza por sobre el promedio regional que es de un 15,6%; siendo las 3 comunas del eje norte de la región: Huara, Camiña y Colchane; las que poseen los índices más altos de pobreza a nivel regional, además de la mayor cantidad de brechas en infraestructura, servicios básicos, salud y educación. Más de 8% en promedio de la población se declara como de pueblos originarios. Se evidencia un envejecimiento de la población especialmente en Camiña y Colchane. Datos de CASEN 2017 y CENSO 2017.</p> <p>Resumen diagnóstico de infraestructura: Las comunas de Huara, Camiña y Colchane son los territorios que poseen un mayor índice de dificultades de accesibilidad, conectividad física, de baja densidad poblacional, y quienes presentan una menor cobertura de servicios básicos y públicos. Respecto del diagnóstico en infraestructura de tuición del MOP destaca lo siguiente:</p> <ul style="list-style-type: none"> - Agua Potable: La comuna de Huara posee un total de 42 localidades, 13 tienen acceso a agua potable. En la comuna de Camiña un 84% de las localidades no poseen acceso a agua potable. En Colchane, un 80% de sus localidades no tiene acceso a agua potable y solo un 20% tiene APR. - Saneamiento Sanitario: Unas de las principales brechas detectadas en los territorios declarados en rezago, es la falta de un sistema de tratamiento de aguas servidas. Los sistemas con los que se cuenta actualmente están conformados por pozos absorbentes, provocando saturación y afloramiento de los líquidos. - Conectividad Vial: En el caso de las comunas de Huara, Camiña y Colchane, estas poseen un total de 1.852 kms de caminos, de los cuales 1.045 kms aún están sin asfaltar, lo que equivale a un 56%. Esto evidencia los altos niveles de rezago y la barrera que existe para generar un mejor desarrollo del territorio. - Conectividad Aérea y marítima La región de Tarapacá cuenta solo con tres puntos de posada, en la ciudad de Iquique, en Alto Hospicio y otro en Pisagua. Además, posee un aeródromo en la localidad de Cariquima, comuna de Colchane.
	Mecanismo de Definición	La elaboración del plan comienza a partir de agosto de 2019 finalizando en marzo del 2020. Este plan de desarrollo se realizó utilizando una metodología de intervención

	que permitió diversas reuniones técnicas y de coordinación con los alcaldes de las comunas, servicios públicos, visitas en terreno, además de la realización de actividades de participación ciudadana con los actores claves del territorio, las cuales están identificadas en este plan y el documento de integración sobre la participación ciudadana que lo acompaña.																																								
Seguimiento	<p>El proceso de seguimiento técnico y financiero se desarrollará según lo consignado en el Manual de procedimientos de la unidad de territorio de convergencia de la Subsecretaría de Desarrollo Regional y Administrativo, en sus formatos y formas de cumplimiento en las fechas ahí indicadas.</p> <p>La dinámica de seguimiento de la cartera será generar a partir del trabajo coordinado del equipo de profesionales del Plan de Desarrollo Tamarugal Norte y la mesa Intersectorial por medio de reuniones con cada una de las unidades correspondientes, sean estas municipales o sectoriales, con el fin de revisar los avances que tiene cada una de las iniciativas.</p>																																								
Otros Antecedentes	<p>Antecedentes presupuestarios de servicios MOP</p> <p>De las 124 iniciativas del plan, 93 corresponden a iniciativas que involucran a los servicios del Ministerio de Obras (equivalente a MM\$ 190.069), en las proporciones que se señalan en el siguiente cuadro.</p> <table border="1"> <thead> <tr> <th>Servicio MOP</th> <th>Nº Iniciativas MOP</th> <th>Nº Iniciativas Mixtas</th> <th>Nº Iniciativas Extra MOP</th> <th>Nº Iniciativas Total</th> </tr> </thead> <tbody> <tr> <td>DOH</td> <td>7</td> <td>24</td> <td>3</td> <td>34</td> </tr> <tr> <td>DAP</td> <td>2</td> <td></td> <td>2</td> <td>4</td> </tr> <tr> <td>DA</td> <td></td> <td></td> <td>9</td> <td>9</td> </tr> <tr> <td>DOP</td> <td>1</td> <td></td> <td></td> <td>1</td> </tr> <tr> <td>DGA</td> <td></td> <td></td> <td>2</td> <td>2</td> </tr> <tr> <td>DV</td> <td>30</td> <td></td> <td>13</td> <td>43</td> </tr> <tr> <td>TOTAL</td> <td>40</td> <td>24</td> <td>29</td> <td>93</td> </tr> </tbody> </table> <p>Nota: De las 34 Iniciativas de la DOH, 3 corresponden a productos DOH (riego y cauces), 24 a APR y 5 a SSR. APR y SSR, por definición del plan quedaron como DOH, lo cual se estaría cambiando próximamente según lo acordado en conjunto con Subdere.</p> <p>Antecedentes Jurídico Legales</p> <p>1.- El Plan Zonas Rezagadas Tamarugal Norte fue aprobado mediante Resolución Exenta N° 4772 de fecha 13 de julio de 2020 de la SUBDERE. .</p> <p>2.- Mediante Resolución Exenta (155/2020) El Gobierno Regional de Tarapacá constituyó la Mesa Técnica Intersectorial para el Plan Tamarugal Norte, para la coordinación, y seguimiento del Plan.</p>	Servicio MOP	Nº Iniciativas MOP	Nº Iniciativas Mixtas	Nº Iniciativas Extra MOP	Nº Iniciativas Total	DOH	7	24	3	34	DAP	2		2	4	DA			9	9	DOP	1			1	DGA			2	2	DV	30		13	43	TOTAL	40	24	29	93
Servicio MOP	Nº Iniciativas MOP	Nº Iniciativas Mixtas	Nº Iniciativas Extra MOP	Nº Iniciativas Total																																					
DOH	7	24	3	34																																					
DAP	2		2	4																																					
DA			9	9																																					
DOP	1			1																																					
DGA			2	2																																					
DV	30		13	43																																					
TOTAL	40	24	29	93																																					
Otros Planes Involucrados	PROT.																																								



Fuente: Ministerio de Obras Públicas Dirección de Planeamiento, 2021.

Nombre		24. Plan Territorial de Desarrollo para Zonas Rezagadas Límari - Choapa, Región de Coquimbo
Antecedentes Generales	Alcance	Reducir las brechas de infraestructura, conectividad y acceso al agua para consumo humano y agrícola en las comunas de Canela, Combarbalá, Monte Patria y Punitaqui, aportando con ello al logro de un desarrollo más equitativo y sustentable en la Región.
	Horizonte	El plan se desarrolla en entre los años 2016 y 2021, identificándose dos etapas la primera 2016-2018 y la segunda 2019- 2021.
	Número Iniciativas	El Plan cuenta con 89* proyectos *(Existen idis que poseen más de un proyecto o etapa)
	Monto de Inversión	El monto de inversión total se estima en M\$ 169.081.097.
	Organismos participantes Extra MOP	La institución que posee interacción directa con la región es el Gobierno Regional, a través de la Gobernación provincial del Límari.
	Organismos participantes MOP	Los organismos participantes MOP corresponden a la Direcciones Regionales Vialidad, Subdirección de Servicios Sanitarios Rurales, Dirección de Obras Hidráulicas y la Dirección de Obras Portuarias y Seremía.
	Territorio	El territorio abordado son las comunas de Punitaqui, Monte Patria, Combarbalá y Canela
	Validación	Se realiza entre la dirección de Planeamiento y la Gobernación del Límari.
Objetivos	General	Se pretende mejorar la calidad de vida de los residentes de las comunas en condición de rezago, mediante la ejecución de iniciativas de inversión en el área de conectividad vial, agua para consumo humano y riego e infraestructura pesquera.
	Específicos	<ol style="list-style-type: none"> 1. Ejecutar proyectos que se rentabilicen ante el Ministerio de Desarrollo Social y Familia mediante Costo-eficiencia. 2. Brindar de infraestructura habilitante en sectores de secano. 3. Apoyar en el desarrollo de caletas pesqueras con inversión en obras marítimas y terrestres.
Aspectos Técnicos	Diagnóstico	La población del territorio alcanza los 62.677 habitantes, quienes se distribuyen entre las innumerables localidades y poblados con que cuenta cada comuna, las que en conjunto presentan casi un 60% de ruralidad. La superficie del territorio alcanza los 9.798 kms ² , representando un 24,14% del total regional. También se destaca que los territorios seleccionados poseen los mayores índices de pobreza nivel regional.
	Mecanismo de Definición	La formulación del presente Plan de Iniciativas e Inversiones 2016-2018/ 2019-2022 pro desarrollo del Territorio, partió formulándose el año 2015, de modo altamente participativo con los principales actores, privados, sociales, institucionales y públicos del Territorio, en especial con las redes y organizaciones de sus habitantes, trabajadores/as, emprendedores y cultores/as, tanto pre-existentes, como las que han surgido o se han desarrollado en el marco de este proceso, y que se han transformado en protagonistas colectivos del mismo. Las principales actividades de formulación fue a través de Mesas Temáticas; que permitió identificar a través representantes de la comunidad brechas y objetivos de desarrollo tangibles, Mesas Territoriales; que define los ejes estratégicos del Plan, retroalimentación con alcaldes, COREs, ect. proponiendo objetivos prioritarios y Mesas Técnicas; que permitió evaluar propuestas de acuerdo a las disponibilidades y las capacidades de los servicios públicos, que permite definir una cartera de proyectos. Por último se sociabiliza el Plan con las autoridades regionales.
	Seguimiento	Se realiza un seguimiento periódico de manera mensual por parte de la gobernación de la provincia de Límari
	Otros Antecedentes	El Plan de territorios rezagados en la región de Coquimbo se realizó en una primera instancia en el periodo 2015-2018, no obstante y en virtud de tener un mejor porcentaje de iniciativas ejecutadas de amplió para un segundo periodo 2019-2021, que hoy se encuentra vigente y posee un avance monetario de un 78% aproximadamente. El desglose por servicio es el siguiente: 25 proyectos APR, 2 DOH (2 etapas de la misma IDI), 4 DOP (IDIS con difentes etapas) y 54 proyectos Viales.
	Otros Planes Involucrados	Existen 2 proyectos que se identifican también en el Plan de Infraestructura para Caletas Rurales Región de Coquimbo.

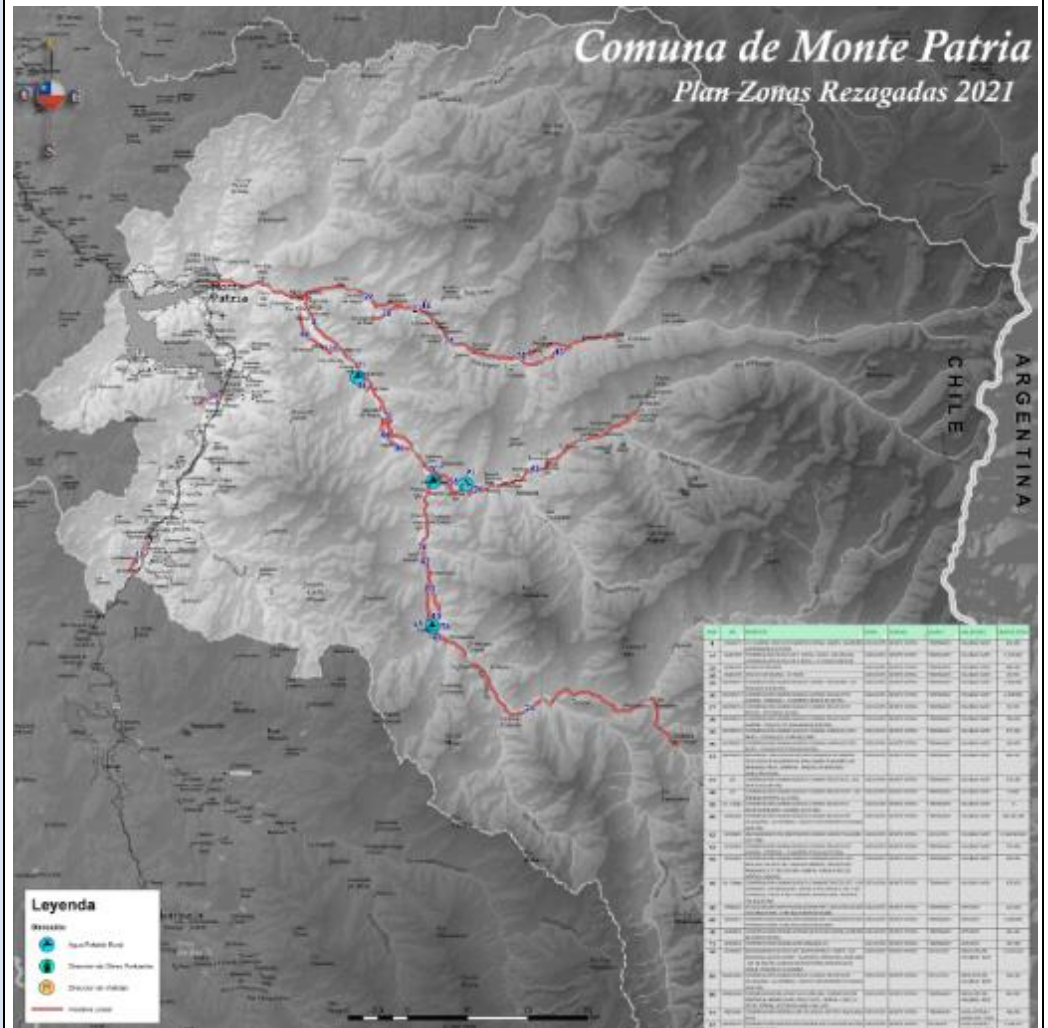
Para una mejor visualización a georeferenciación se realizó por comuna

Provincia de Choapa, comuna de Canela

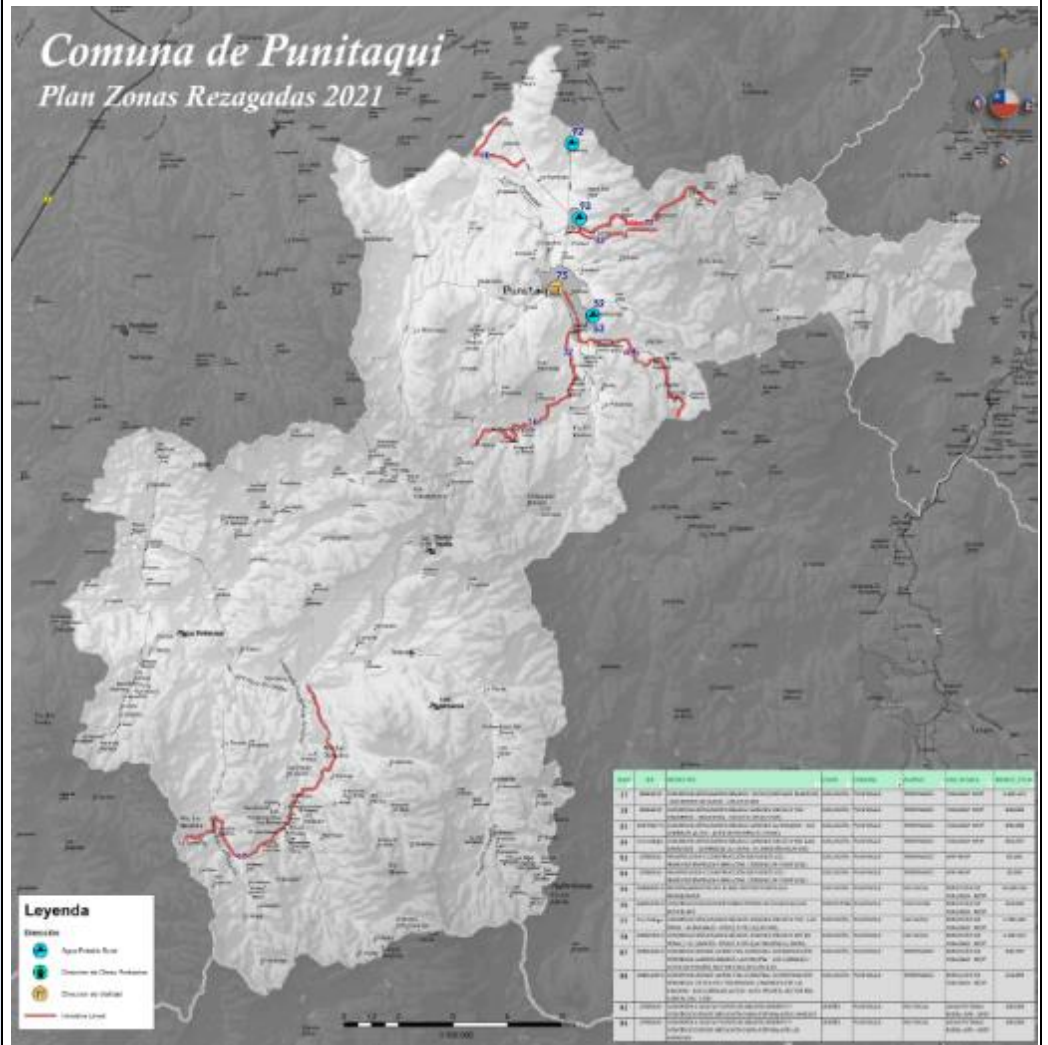


Georreferenciación

Provincia de Limarí, comuna de Monte Patria



Provincia de Limarí, comuna de Punitaqui



Nombre		25. Plan Territorial de Desarrollo para Zonas Rezagadas Cordillera Valles y Mar, Región de Valparaíso
Antecedentes Generales	Alcance	6 Comunas. La Ligua, Petorca y Cabildo pertenecientes a la provincia de Petorca, Nogales a la provincia de Quillota y Catemu y Llay Llay a la provincia de San Felipe de Aconcagua.
	Horizonte	2020 – 2027
	Número Iniciativas	174
	Monto de Inversión	MM\$ 161.788 (Inversión Sectorial MM\$ 55.105)
	Organismos participantes Extra MOP	Municipalidad de Cabildo, Catemu, La Ligua, Llay Llay, Petorca, Nogales. SERVIU, MINVU; Servicio Salud Viña del Mar – Quillota; MTT; MINEDUC; CNR; SERNATUR.
	Organismos participantes MOP	Concesiones, Vialidad, DOH, DGA.
	Territorio	Provincias de Petorca, Quillota, San Felipe de Aconcagua.
	Validación	Subdere.
Objetivos	General	Desarrollar, mejorar e incrementar la infraestructura, los servicios básicos, la conectividad y las capacidades territoriales; como elementos habilitantes para un oportuno acceso a bienes y servicios que permitan impulsar un desarrollo sostenible del territorio y su gente.
	Específicos	<ul style="list-style-type: none"> • Aumentar el % de viviendas particulares ocupadas del territorio conectadas a red pública de agua potable con énfasis en aquellas ubicadas en áreas rurales. • Aumentar el % de viviendas particulares conectadas dentro del territorio de operación que cuentan con cobertura de alcantarillado. • Aumentar el porcentaje de la cantidad de RSD generados por las comunas de rezago en sitios que cumplen con la normativa ambiental y sanitaria. • Aumentar el N° de comunas del territorio de rezago que dispongan de infraestructura sanitaria para el acopio y tratamiento de residuos sólidos valorizables. • Mejorar la infraestructura de canales de riego del territorio fortaleciendo la seguridad de riego de la actividad agrícola. • Aumentar el n° de tranques y embalses disponibles y en buen estado presentes en el territorio, favoreciendo con ello a la base productiva territorial. • Aumentar el porcentaje de superficie agrícola con riego tecnificado, optimizando con ello el uso del agua y fortaleciendo la eficiencia hídrica. • Reducir la brecha de centros de salud rural en aquellas comunas que no existan establecimientos de este tipo. • Aumentar n° de conexiones fijas a internet en el territorio, con énfasis en las localidades rurales y aisladas del territorio. • Aumentar el n° de kilómetros de caminos básicos pavimentados del territorio, favoreciendo la conectividad urbano - rural y de sus localidades aisladas. • Aumentar el N° de empresas y organizaciones vinculadas al sector productivo que poseen asistencia y/o apoyo de instituciones de fomento del Estado. • Mejorar la infraestructura educativa urbana y rural presente en el territorio con énfasis en aquella de alta vulnerabilidad escolar.
Aspectos Técnicos	Diagnóstico	Plan que se define sobre un territorio determinado como rezagado tanto por sus brechas sociales como por su condición de aislamiento. En este sentido, las inversiones que forman parte de la cartera del Plan, se orientan a reducir las brechas sociales y de aislamiento del territorio, identificadas en el marco del diagnóstico. En ámbitos como infraestructura básica, salud y educación, vialidad, conectividad física y digital, riego e infraestructura productiva con énfasis tanto en las actividades económicas presentes como aquellas potenciales que se puedan desarrollar en el territorio, entre otros ámbitos. Todo ello con el fin de poder mejorar las condiciones de desarrollo así como la calidad de vida de sus habitantes al cabo del periodo de ejecución del plan.
	Mecanismo de Definición	Las obras e iniciativas de inversión que forman parte del plan, fueron identificadas en la fase de elaboración.
	Seguimiento	Se elaboró la matriz de objetivos e indicadores de resultados para cada eje estratégico compuesto por objetivos estratégicos y específicos con horizonte 2027 y evaluación anual.
	Otros Antecedentes	
	Otros Planes Involucrados	<ul style="list-style-type: none"> • Estrategia Regional de Desarrollo (2020) • Política de Desarrollo y Sostenibilidad Hídrica de la Región de Valparaíso.

- Planes de Desarrollo Comunal.
- Objetivos de Desarrollo Sostenible

Georreferenciación



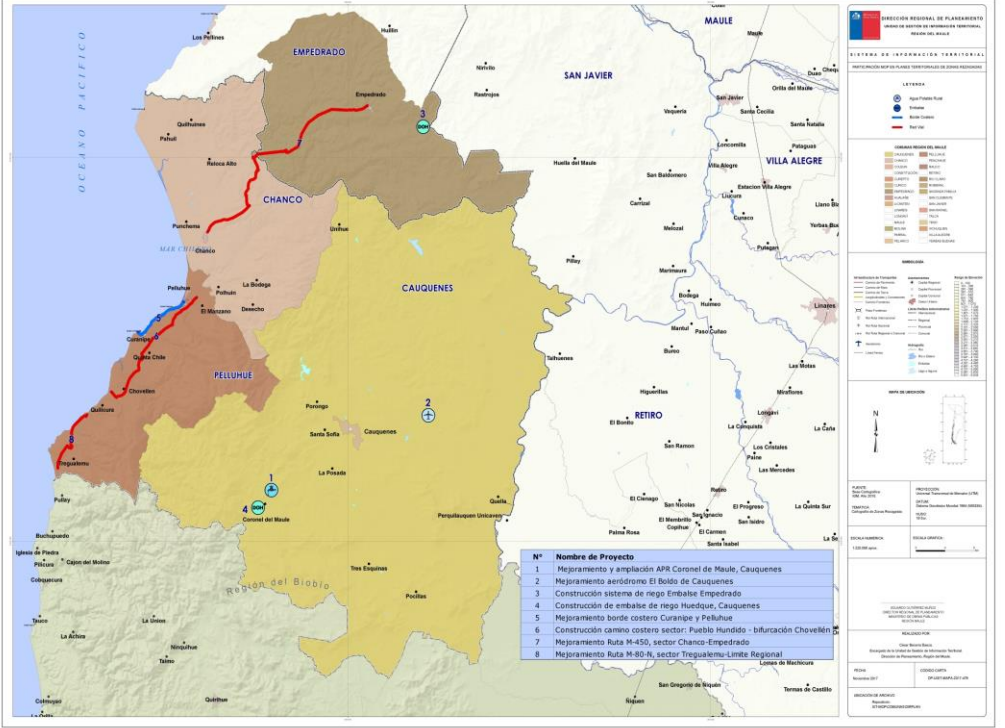
Dirección Web del Plan

Fuente: Ministerio de Obras Públicas Dirección de Planeamiento, 2021

Nombre		26. Plan Territorial de Desarrollo para Zonas Rezagadas Secano O´Higgins, Región de O´Higgins
Antecedentes Generales	Alcance	Fortalecer la capacidad de desarrollo del territorio del secano de O´Higgins con mas y mejores oportunidades.
	Horizonte	2020-2027
	Número Iniciativas	359 iniciativas
	Monto de Inversión	MM\$274.069
	Organismos participantes Extra MOP	Gobierno Regional de O´Higgins; Seremi Desarrollo Social; URS Subdere; Fundación Superación de la Pobreza; Servicio de Salud O´Higgins; Seremi de Transportes y Telecomunicaciones; Seremi de Agricultura; Instituto Nacional de Estadísticas; Seremi de Vivienda y Urbanismo; Seremi de Educación y Consejo Regional de O´Higgins.
	Organismos participantes MOP	DA; DOH – APR; DOP Y DV
	Territorio	Las comunas de Navidad; Litueche; Pichilemu; Paredones; La Estrella de la Provincia de Cardenal Caro y las comunas de Pumanque y Lolol de la Provincia de Colchagua.
	Validación	Presentación del Plan de Inversiones al Pleno del Consejo Regional O´Higgins (24.04.2020) y aprobado por acuerdo CORE N°6.376. Reuniones participativas (via online) en cada una de las comunas integradas en Plan, con la asistencia de los Alcades, sus equipos de trabajo y los equipos técnicos del Gobierno Regional.
Objetivos	General	Equiparar las oportunidades en el territorio de rezago, mejorando el acceso a la infraestructura, la conectividad e implementando acciones para un óptimo desarrollo productivo y social que se traduzca en el mejoramiento en la calidad de vida de sus habitantes.
	Específicos	<ol style="list-style-type: none"> 1. Aumentar el porcentaje de red vial pavimentadas en el territorio de rezago acercándose al promedio regional, que permita mejorar la movilidad de las personas y disminuir la condición de aislamiento. 2. Aumentar el porcentaje de viviendas conectadas a la red publica de agua potable, otorgando seguridad de abastecimiento a la población del territorio de rezago y una mjorar significativa en la calidad de este vital elemento.
Aspectos Técnicos	Diagnóstico	<p>El conjunto de comunas que conforman el territorio de rezago concentra una población de 48.790 habitantes (censo 2017), los que representan apenas el 5,33% de los habitantes de la región de O´Higgins, constituyéndose en el territorio menos poblado y con más baja densidad en toda la región. Adicionalmente, la evolución demográfica de cuenta del poco crecimiento de su población en el tiempo, mostrando un dinamismo muy por debajo del promedio regional para el periodo intercensal 1992-2017, donde la tasa de crecimiento es de 20,4 en el territorio de rezago, mientras que la región presenta, para ese mismo periodo, una tasa de 31,3</p> <p>Respecto la estructura etaria de la población en el territorio de rezago, se puede constatar un importante proceso de envejecimiento, toda vez que la proporción de población de adultos mayores (65 años y mas) es significativamente superior al promedio regional (16,7% e rezago; 11,9% en la región), mientras que la población de niños (0 a 14 años) muestran un indicador bastante menor al promedio regional (17,3% en rezago; 20,7 en la región). A nivel comunal, la totalidad de las comunas que forman parte del territorio de rezago presentan elevados porcentajes de población de adultos mayores, siendo particularmente alto en las comunas de Navidad, Paredones y Pumanque, donde se registran los indicadores mas altos de toda la región.</p> <p>En cuanto a la disponibilidad de servicios básicos, referidos a la disponibilidad de aguas, sistema de eliminación de excretas y el origen de agua de la vivienda, en el territorio de rezago un 33,6% de la población presenta carencias en uno o mas de estos servicios, cifra que representa más del doble del indicador promedio en la región de O´Higgins, dando cuenta de una de las problemáticas mas importantes que aquejan a este territorio.</p> <p>Uno de los elementos de mayor consideración en el territorio de rezago lo constituye el efecto de la prolongada sequía que se registra en esta región, lo que se manifiesta en el alto porcentaje de viviendas que deben ser abastecidas de agua potable mediante camiones aljibes, que alcanzan 5,6% del total de viviendas, cifra muy por sobre la media regional que es solo el 0,8%. Respecto al sistema de eliminación de excretas solo un 39% de los hogares vulnerables contaban con servicio de conexión a alcantarillado, cifra bastante baja si se compara a la media regional que es de 63,8%. Esta situación es particularmente critica en la comuna de Navidad, donde solo el 3% de hogares cuenta con una conexión al alcantarillado, siendo además muy alta en las comunas de Pumanque y Paredones.</p>

	<p>En el territorio de rezago la red vial se constituye en un elemento imprescindible para su desarrollo y crecimiento, considerando que es el único medio existente que posibilita la comunicación y circulación de mercancías, personas, servicios e información, debido a que tanto la conectividad marítima como la aérea cumplen aquí un rol bastante marginal. De esta manera, la existencia de una red vial con adecuada cobertura territorial y que presente un estándar óptimo se transforma en un factor decisivo en la competitividad del territorio y los niveles de calidad de vida de la población. El porcentaje de red vial pavimentada en este territorio es de apenas un 41,2% mientras que en la región este porcentaje asciende a una 66,6%, siendo esta la mayor brecha existente que limita la conectividad. Las comunas con mayores déficit de red vial pavimentada son Paredones y Pumanque, que presentan menos del 35% de su vialidad pavimentada.</p>
<p>Mecanismo de Definición</p>	<p>Para la selección de territorio de rezago, el GORE O'Higgins toma como referencia el documento " Orientaciones Elaboración Planes Zonas Rezagas en Materia Social (SUBDERE 2019). Tomando especial atención a la conformación de una Mesa de expertos técnicos (servicios públicos) que apoye esta definición y que la priorización se realice sobre la base de criterios técnicos, y posteriormente se validó con reuniones con cada alcalde y sus equipos técnicos.</p>
<p>Seguimiento</p>	<p>El seguimiento se genera con la recopilación de información y aspectos técnicos, por medio de reuniones sostenidas con las unidades correspondientes en los municipios o en los sectores. Una vez revisada la información y validada por el coordinador, podrá enviarse a la División de Desarrollo Regional de la Subsecretaría de Desarrollo Regional y Administrativo. Se ejecutará anualmente una Cuenta Pública del programada como una instancia formal para recoger opinión de los grupos de interés y ciudadanía en general.</p>
<p>Otros Antecedentes</p>	<ul style="list-style-type: none"> ♦ Resolución Exenta N°0040 de fecha 23.01.2020 Creación de Mesa Regional de Zonas de Rezago en la Región de O'Higgins. ♦ Acuerdo CORE N°6359 de fecha 20.03.2020 Aprueba territorio propuesto por mesa Zonas de Rezago. ♦ Acuerdo CORE N°6376 fecha 24.04.2020 Aprueba Plan de Inversiones Zonas de Rezago. ♦ Ord. 0612, Gobierno Regional de O'Higgins a Subdere que Envía Plan de Desarrollo Zonas Rezagadas de fecha 29.04.2020.
<p>Otros Planes Involucrados</p>	<p>Para la construcción del plan, se consideraron los siguientes documentos: EDR 2011 - 2020; Estrategia Regional de Innovación (ERI) 2019-2027; PRIGRH 2021; Plan de Recursos Hídricos 2020-2029; PLADECOS y la Zonificación de Borde Costero.</p>
<p>Georreferenciación</p>	<p style="text-align: center;">TERRITORIOS DE REZAGOS Plan de Zonas Rezagadas Región del Libertador General Bernardo O'Higgins</p> <p style="text-align: right; font-size: small;">Fuente: Dirección de Planeamiento, Ministerio de Obras Públicas, 2020</p>
<p>Dirección Web del Plan</p>	<p>Sin información</p>

Nombre		27. Plan Territorial de Desarrollo para Zonas Rezagadas Secano Maule Sur, Región del Maule
Antecedentes Generales	Alcance	Contribuir a través de la dotación de agua potable rural, caletas pesqueras, edificación pública y conectividad a reducir el rezago, mejorando la calidad de vida y aumentando el desarrollo de los territorios rezagados.
	Horizonte	2014-2018 (Programación hasta 2027)
	Número Iniciativas	8
	Monto de Inversión	MM\$ 113.137 (MM\$ 101.619 MOP)
	Organismos participantes Extra MOP	Gobierno regional del Maule.
	Organismos participantes MOP	APR-DAP-DOH-DOP-DV
	Territorio	Las comunas que forman parte del Plan corresponden a Cauquenes, Pelluhue, Chanco de la provincia de Cauquenes, y Empedrado de la provincia de Talca. Este territorio es uno de los que presenta los más bajos resultados en competitividad en la región.
	Validación	Se desarrollaron actividades o encuentros participativos con diversos actores, en distintas modalidades, como talleres, cumbres, o mesas territoriales, según la región, a través de los cuales se elabora el diagnóstico, brechas, estrategias y acciones.
Objetivos	General	Lograr el desarrollo territorial armónico y equitativo, asegurando en su diseño y desarrollo principios de igualdad, integralidad, participación, eficacia y descentralización, en el uso de recursos para el desarrollo efectivo de sus acciones y así, el logro de sus objetivos
	Específicos	<ul style="list-style-type: none"> ♦ Dotar de infraestructura que provea bienes y servicios a los habitantes del territorio, así como el mejoramiento de la existente. ♦ Mejorar la conectividad, además de conectar físicamente el territorio, integrándolo en una red de rutas y caminos, facilitando el traslado de las personas y bienes producidos a mercados mayores en el caso de la producción y mercados particulares/especiales en el caso del turismo. ♦ Fortalecer la infraestructura territorial que permita el desarrollo de la producción y el comercio. ♦ Abastecer a localidades aisladas de agua potable, que les permita el consumo humano directo sin necesidad de intermediarios para conseguirlo.
Aspectos Técnicos	Diagnóstico	<p>El Secano Maule Sur se caracteriza por presentar un contexto territorial que mezcla la belleza natural, histórica, cultural y patrimonial, catalogado de ruralidad intermedia y con diversidad de actividades económicas, que van desde las actividades silvoagropecuarias hasta áreas de afluencia turística, predominando las primeras, pero habiendo una importancia creciente de la segunda. Las comunas que forman parte del plan se emplazan en el secano, caracterizándose por ser fundamentalmente forestal maderero, vitivinícola, turístico y de cultivos anuales (maíz, legumbres, trigo), sectores a los que se vinculan las principales inversiones del territorio. Este territorio es uno de los que presenta los más bajos resultados en competitividad en la región del Maule, reflejado en la posición de sus comunas.</p> <p>Cauquenes es el principal centro poblado del sistema intercomunal. Cuenta con una población estimada al 2017 por INE de 40.441 habitantes en una superficie de 2.216 km², de los cuales el 20% presenta índices de pobreza según CASEN 2017. Dicha población se concentra principalmente en función de la red vial estructurante. Las localidades de la comuna son asentamientos agrícolas, siendo los principales Sauzal, Pocillas, Coronel de Maule y Quella. La mayor parte de los centros poblados se ubican en el valle central, y en general al sur del camino Cauquenes-Parral.</p> <p>Chanco tiene una centralidad y conectividad menor a Cauquenes. Cuenta con una superficie de 530 km² población proyectada de 8.928 habitantes, de los cuales un 20,37%, presenta índices de pobreza según CASEN 2017. Su población se localiza en la ciudad de Chanco y otras localidades como Loanco, La Vega, Pahuil, y en otras más pequeñas localizadas principalmente por medio de la ruta costera a Constitución, presentando relaciones funcionales hacia esa ciudad. Cuenta la comuna con 3 sistemas de APR.</p> <p>Empedrado cuenta con una población estimada al 2017 por INE de 4.142 habitantes en una superficie de 565 km², de los cuales un 16,6 % se estima en situación de pobreza según CASEN 2017.</p> <p>La comuna de Pelluhue abarca una superficie de 371,4 km² y tiene una población de 8.187 habitantes INE 2017. Según CASEN 2017 el 19,4% de la población comunal se encuentra en situación de pobreza. Las localidades de Curanipe y Pelluhue concentran una importante proporción de la población comunal (60%). Otros centros poblados de menor jerarquía</p>

	<p>demográfica, localizados hacia el sector sur de la comuna, corresponden a Chovellén, Mata de Boldo, Quilicura y Tregualemu, localidades dependientes de la estructura vial desarrollada en el borde costero.</p> <p>En relación a la situación de pobreza de las comunas intervenidas, la pobreza por ingresos promedio 19,1%, condición que aumenta en la medición de pobreza multidimensional a un 34,3%.</p> <p>El territorio cuenta con una red vial de 1.322 Km, que representan caminos productivos, de los cuales un 95% no están pavimentados, (Plan Regional MOP – Maule – 2012-2021, Red de caminos principales) evidenciando una brecha considerable que requiere mejora y desarrollo de conectividad vial territorial.</p>																		
<p>Mecanismo de Definición</p>	<p>El trabajo se inició durante en julio de 2014, y su elaboración se hizo a partir de un proceso participativo que diagnóstico las brechas territoriales de las citadas comunas. En noviembre del año 2018, en forma paralela, empezó el cierre del plan 2016-2018 y la elaboración del plan 2019-2022, cuyo enfoque fue construir una visión compartida de desarrollo territorial, mediante la realización de encuentros participativos locales denominados mesas de trabajo comunales.</p>																		
<p>Seguimiento</p>	<p>El seguimiento técnico del Plan se realiza en concordancia con El Gobierno Regional del Maule a través del equipo de profesionales de zonas rezagadas y la mesa intersectorial de las unidades de trabajo de los municipios y organismos públicos involucrados.</p> <p>Mensualmente se envía reporte solicitado por Gore de parte MOP-Dirplan con seguimiento de cartera de proyectos que se encuentran en ejecución.</p>																		
<p>Otros Antecedentes</p>	<p>Entre los años 2016-2018 se implementó el Plan Piloto de Desarrollo para el Territorio Rezagado Secano Maule Sur. El trabajo de este plan se inició durante el mes de julio del año 2014, y su elaboración se hizo a partir de un proceso participativo que diagnóstico las brechas territoriales de las citadas comunas. En noviembre del año 2018, en forma paralela, empezó el cierre del plan 2016-2018 y la elaboración del plan 2019-2022, cuyo enfoque fue construir una visión compartida de desarrollo territorial, mediante la realización de encuentros participativos locales denominados “mesas de trabajo comunales”.</p>																		
<p>Otros Planes Involucrados</p>	<p>PRIGRH Región del Maule</p>																		
<p>Georreferenciación</p>	 <p>Georreferenciación</p> <p>El mapa muestra la zona de estudio en la Región del Maule, Chile, con las comunas de Empedrado, Chanco, Cauquenes y Pelluhue. Se indica la línea roja que representa el eje vial principal. El mapa incluye una leyenda de comunas, un cuadro de proyectos con sus descripciones y un mapa de inserción regional.</p> <table border="1"> <thead> <tr> <th>N°</th> <th>Nombre de Proyecto</th> </tr> </thead> <tbody> <tr> <td>1</td> <td>Mejoramiento y ampliación APR Coronel de Maule, Cauquenes</td> </tr> <tr> <td>2</td> <td>Mejoramiento aeródromo El Bólo de Cauquenes</td> </tr> <tr> <td>3</td> <td>Construcción sistema de riego Embalse Empedrado</td> </tr> <tr> <td>4</td> <td>Construcción de embalse de riego Huechus, Cauquenes</td> </tr> <tr> <td>5</td> <td>Mejoramiento borde costero Curanipe y Pelluhue</td> </tr> <tr> <td>6</td> <td>Construcción camino costero sector: Pueblo Hundido - bifurcación Chovellén</td> </tr> <tr> <td>7</td> <td>Mejoramiento Ruta M-450, sector Chanco-Empedrado</td> </tr> <tr> <td>8</td> <td>Mejoramiento Ruta M-80-A, sector Tregualemu-Límite Regional</td> </tr> </tbody> </table>	N°	Nombre de Proyecto	1	Mejoramiento y ampliación APR Coronel de Maule, Cauquenes	2	Mejoramiento aeródromo El Bólo de Cauquenes	3	Construcción sistema de riego Embalse Empedrado	4	Construcción de embalse de riego Huechus, Cauquenes	5	Mejoramiento borde costero Curanipe y Pelluhue	6	Construcción camino costero sector: Pueblo Hundido - bifurcación Chovellén	7	Mejoramiento Ruta M-450, sector Chanco-Empedrado	8	Mejoramiento Ruta M-80-A, sector Tregualemu-Límite Regional
N°	Nombre de Proyecto																		
1	Mejoramiento y ampliación APR Coronel de Maule, Cauquenes																		
2	Mejoramiento aeródromo El Bólo de Cauquenes																		
3	Construcción sistema de riego Embalse Empedrado																		
4	Construcción de embalse de riego Huechus, Cauquenes																		
5	Mejoramiento borde costero Curanipe y Pelluhue																		
6	Construcción camino costero sector: Pueblo Hundido - bifurcación Chovellén																		
7	Mejoramiento Ruta M-450, sector Chanco-Empedrado																		
8	Mejoramiento Ruta M-80-A, sector Tregualemu-Límite Regional																		
<p>Dirección Web del Plan</p>	<p>http://territoriosdeconvergencia.subdere.gov.cl/files/doc_zonas_rezagadas/Plan%20aprobado.pdf</p>																		

Fuente: Ministerio de Obras Públicas Dirección de Planeamiento, 2021

Nombre		28. Plan Territorial de Desarrollo para Zonas Rezagadas Valle del Itata, Región de Ñuble			
Antecedentes Generales	Alcance	La zona de rezago de toda la provincia del Itata, más las comunas de San Nicolás y Quillón.			
	Horizonte	Marzo 2020 a Diciembre de 2023			
	Número Iniciativas	58 iniciativas			
			Servicio MOP Involucrado	N° Iniciativas MOP	N° Iniciativas Extra MOP
			Dirección Aeropuerto	1	0
			Dirección Obras Portuarias	2	0
			Dirección Obras Hidráulicas	16	0
		Dirección Vialidad	34	5	
	Total	53	5		
Monto de Inversión	M\$ 41.152 Inversión total M\$ 35.332 Inversión MOP				
Organismos participantes Extra MOP	Gobierno Regional de Ñuble- Subdere				
Organismos participantes MOP	DV, DAP, DOH, DOP				
Territorio	Comunas de; Ninhue, Cobquecura, Coelemu, Trehuaco, Portezuelo, Quillón, San Nicolás y Ranquil				
Validación	Trabajos participativos realizados en el proceso de la ERD y talleres				
Objetivos	General	Mejorar la calidad de vida de las personas que habitan en el Territorio "Valle del Itata", a través del mejoramiento en la conectividad vial y de la infraestructura habilitante, fortalecimiento del capital humano y del desarrollo de la actividad productiva, asociada a la vocación productiva del territorio (agricultura y vitivinicultura).			
	Específicos	<p>Eje Desarrollo, Infraestructura habilitante</p> <p><u>Obj. Estratégico 1:</u> Disponer y mejorar infraestructura de agua potable rural y conectividad vial en le Valle del Itata</p> <p>Obj. Específico 1: Aumentar la cantidad de kilómetros de caminos básicos pavimentados en el territorio.</p> <p>Obj. Específico 2: Abastecer de agua potable a los sectores rurales de la zona de rezago a través del mejoramiento de redes existentes y construcción de nuevos arranques.</p> <p>Eje Desarrollo, Fortalecimiento de Capital Humano</p> <p><u>Obj. Estratégico 2 :</u> Mejorar y aumentar la capacidad de infraestructura educacional (aulas, laboratorios, pasillos y bibliotecas)</p> <p>Obj. Específico 3: Facilitar el acceso a estudiantes a programas que fortalezcan la capacidad innovadora y el pensamiento cinético en la agricultura.</p> <p>Obj. Específico 4: Construcción, mejoramiento y ampliación de la infraestructura del Liceo de Excelencia Bicentenario San Nicolás y Liceo Carlos Montané Castro.</p> <p>Eje Desarrollo, Fomento Productivo</p> <p><u>Obj. Estratégico 3:</u> Mejorar los proceso de producción agrícola y vitivinícola y fortalecer la comercialización de productos del territorio y mejorar la calidad de los servicios presentes en la Zona de Rezago.</p> <p>Obj. Específico 5: Fortalecer la producción agrícola y potenciar los canales de comercialización.</p> <p>Obj. Específico 6: Aumentar la disponibilidad y acceso de agua para riego intrapedial en las comunas del Valle del Itata.</p> <p>Obj. Específico 7: Aumentar la capacidad de vinificación del Valle del Itata y externalizar su comercialización.</p>			

Aspectos Técnicos	Diagnóstico	<p>Se realizó a través de ejes asociados a los problemas encontrados:</p> <ol style="list-style-type: none"> 1. Infraestructura habilitante: <ul style="list-style-type: none"> - Dificultad de desplazamiento entre zonas urbanas y lugar de residencia. - Importante porcentaje de la población del territorio sin acceso a la red pública de suministro de agua potable de consumo humano. 2. Fortalecimiento de Capital Humano: <ul style="list-style-type: none"> - Bajo nivel en información de capital humano, asociado a procesos de innovación y tecnología, que sean pertinentes a la realidad del territorio. 3. Fomento Productivo: <ul style="list-style-type: none"> - Dificultad en la capacidad de riego en predios agrícolas. - Baja capacidad de producción y comercialización de productos vitivinícolas en el territorio. - Dificultad en el proceso de comercialización de productos agrícolas.
	Mecanismo de Definición	A través del análisis de datos estadísticos y las demandas planteadas por la comunidad
	Seguimiento	Anual
	Otros Antecedentes	En la Sesión Ordinaria del Consejo Regional N° 37 de fecha 25 de marzo de 2020, se acuerda la Aprobación de la iniciativa "Plan de Desarrollo para Zonas Rezagadas Valle del Itata", como consta en el Certificado N° 054/2020
	Otros Planes Involucrados	Plan Valle del Itata 2017-2019
	Georreferenciación	
Dirección Web del Plan	No	

Fuente: Ministerio de Obras Públicas Dirección de Planeamiento, 2021

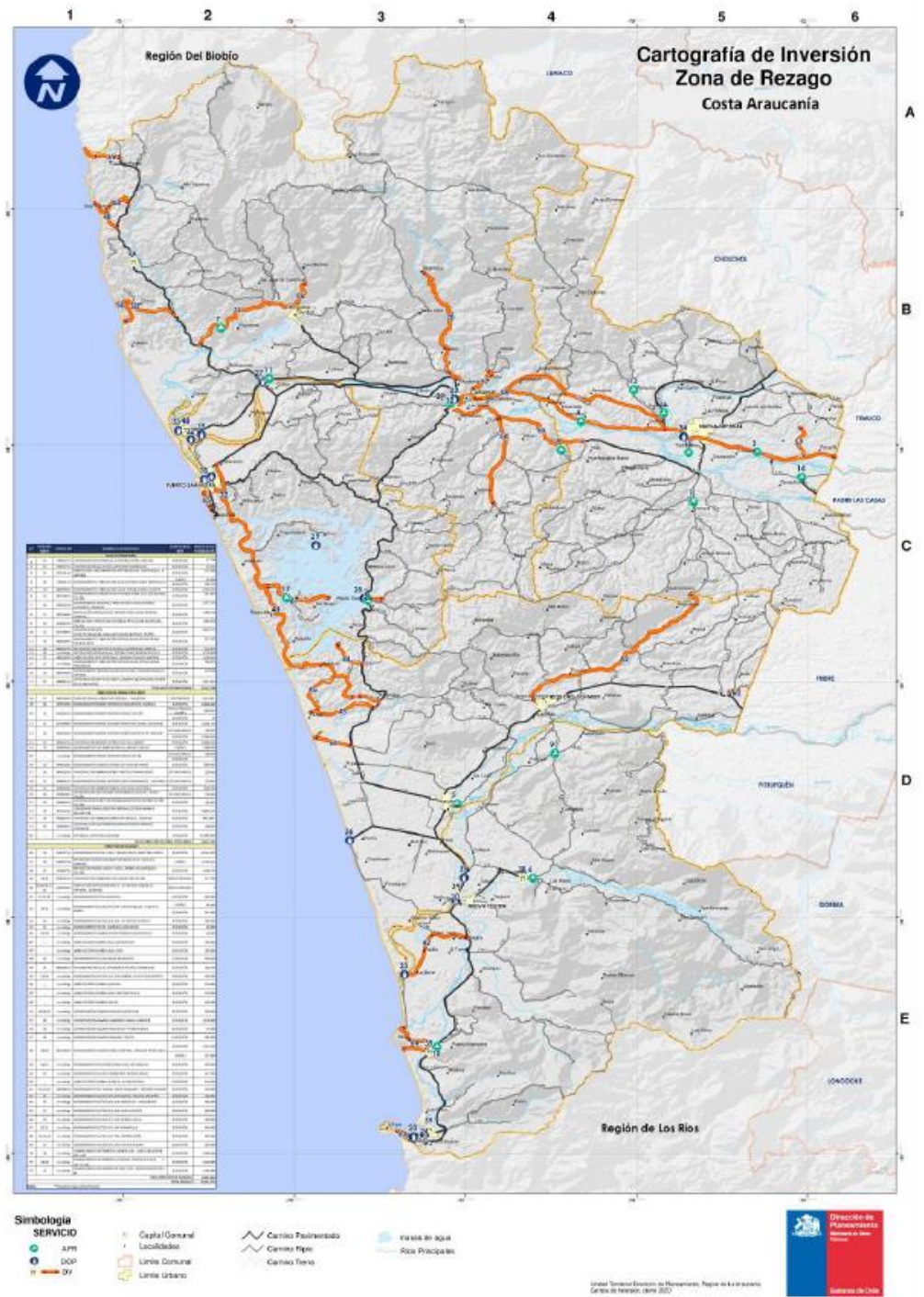
Nombre		29. Plan Territorial de Desarrollo para Zonas Rezagadas Provincia de Arauco, Región del Biobío
Antecedentes Generales	Alcance	La apuesta estratégica del Plan es una de desarrollo productivo del Territorio, de bienes y servicios de calidad e innovativos con identidad territorial; basada en el uso sustentable y el aprovechamiento sostenible de sus recursos a partir de la aplicación y expansión de las capacidades de sus productores/as, emprendedores/as, trabajadores/as y cultores/as
	Horizonte	2014-2021
	Número Iniciativas	TOTAL 193
	Monto de Inversión	MM\$ 419.528
	Organismos participantes Extra MOP	SERNATUR, SERCOTEC, SERNAPECA, SUBPESCA, CNR, INIA, CORFO, SERVIU, MINVU, SECTRA, CONADI, SUBTEL, Bienes Nacionales, SECREDOC, Seremi de Educación, SENCE, SSA, GORE Biobío, Municipalidades de Arauco, Curanilahue, Los Alamos, Contulmo, Lebu, Tirua, Cañete.
	Organismos participantes MOP	Dirección de Vialidad, Dirección de Obras Hidráulicas, Dirección de Aeropuertos, Dirección de Arquitectura.
	Territorio	Provincia de Arauco
	Validación	CORE Biobío/servicios publicos
Objetivos	General	Potenciar el desarrollo productivo endógeno del Territorio, aplicando y expandiendo las capacidades de su Gente en el aprovechando las oportunidades de negocio y empleo que ofrece el turismo, la agroalimentación y el borde costero.
	Específicos	<ol style="list-style-type: none"> Potenciar el destino turístico lacustre lafkenche, a través del mejoramiento de accesos, infraestructura y condiciones sanitarias de sus camping y cabañas, generación de nuevos conocimientos e implementación de acciones de difusión de la cultura lafkenche. Mejorar la competitividad turística de la Provincia, potenciando y mostrando la riqueza minera y su historia, a través de una ruta que integre la cultura gastronómica, lugares históricos, hospedajes, circuitos turísticos entre otros. Desarrollar una ruta gastronómica en aquellas caletas con un alto potencial turístico, mejorando para ello su infraestructura y el potencial de su gente. Mejorar las condiciones sanitarias y de acceso a los servicios básicos de las comunidades ubicadas en el borde costero Generar condiciones que potencien el desarrollo de la actividad productiva, a través de nueva infraestructura y del fortalecimiento del Capital Humano Permitir una mejor calidad de los bovinos de carne, a través del mejoramiento genético, incorporando la raza Angus como alternativa de producción. Mejorar los rendimientos en el cultivo de la papa y de la frutilla blanca, transformando al territorio en un importante productor agrícola. Mejorar las condiciones de habitabilidad a través de intervenciones que permitan reducir los índices de hacinamiento y de mejorar las condiciones del entorno. Mejoramiento de la conectividad física del territorio, infraestructura básica y de las condiciones de acceso a los servicios públicos.
Aspectos Técnicos	Diagnóstico	Condiciones de Aislamiento, Bajos Ingresos y Alta pobreza, escaso desarrollo de capital humano y Precarias condiciones de Habitabilidad
	Mecanismo de Definición	El actual proceso de planificación participativa del desarrollo de la provincia de Arauco arranca en 2014, con la construcción de una visión compartida de desarrollo del Territorio a través de los encuentros que se conocieron como las Cumbres de Nahuelbuta; una de cuyas derivaciones fue el Plan Operativo 2015 del Programa de Zonas Rezagadas.
	Seguimiento	Programa de Gestión Territorial de Zonas Rezagadas, División de Fomento e Industria GORE Biobío.
	Otros Antecedentes	
	Otros Planes Involucrados	



Fuente: Ministerio de Obras Públicas Dirección de Planeamiento, 2021

Nombre		30. Plan Territorial de Desarrollo para Zonas Rezagadas Costa Araucanía, Región de la Araucanía
Antecedentes Generales	Alcance	Regional
	Horizonte	2018 - 2025
	Número Iniciativas	61
	Monto de Inversión	MM\$ 70.552
	Organismos participantes Extra MOP	Gobierno Regional
	Organismos participantes MOP	DOH, DOP y DV
	Territorio	Carahue, Nueva Imperial, Saavedra, Teodoro Schmidt y Tolten
	Validación	
Objetivos	General	Territorio Costa Araucanía, un territorio conectado y con oportunidades de desarrollo sustentable, que brinda empleo e ingresos a sus habitantes, mediante el mejoramiento de la competitividad de las actividades agro-productivas, turismo, pesca y acuicultura.
	Específicos	El plan se estructura en tres áreas estratégicas, objetivos de iniciativas y proyectos, que abordan brechas de carácter territorial, fortaleciendo la Productividad y potenciando con infraestructura en el ámbito: Agoproductiva, Turismo, pesca y Acuicultura.
Aspectos Técnicos	Diagnóstico	Si
	Mecanismo de Definición	Los Planes de Desarrollo Territorial fueron elaborados, a través de un trabajo mancomunado entre agentes públicos, privados y sociales y consideró cuatro instancias de participación: Mesa Temática, Mesa Territorial, Mesa Técnica Regional y Core.
	Seguimiento	Si - Seguimiento y monitoreo del Plan - Elaboración de informes de gestión - Retroalimentación sobre contenido del Plan de representantes de la Mesa Territorial con alcaldes y representantes del CORE.
	Otros Antecedentes	Programa gestión territorial para zonas rezagadas
	Otros Planes Involucrados	Plan Impulso

Georreferenciación

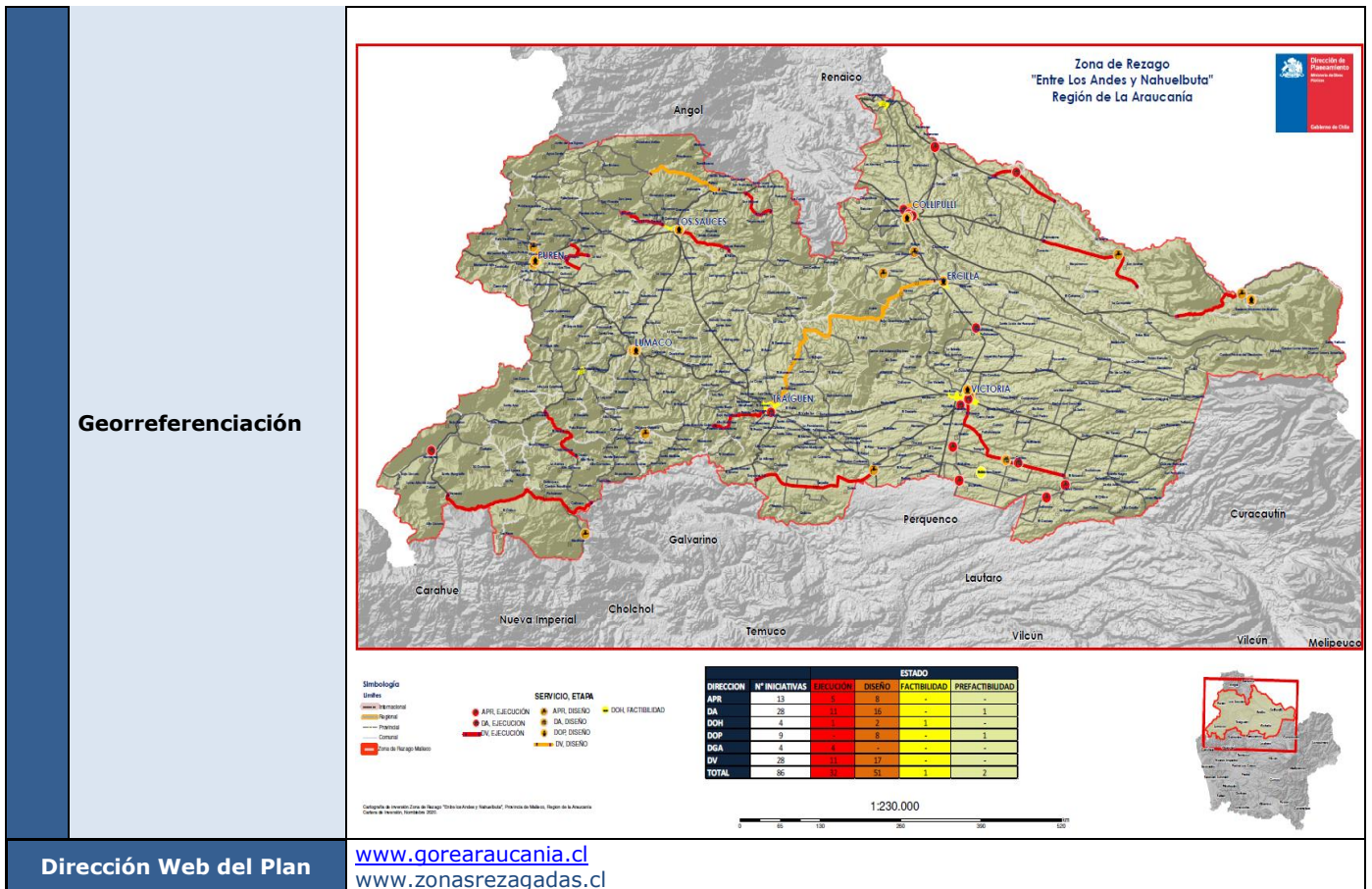


Dirección Web del Plan

www.gorearaucaania.cl
www.zonasrezagadas.cl

Fuente: Ministerio de Obras Públicas Dirección de Planeamiento, 2021

Nombre		31. Plan Territorial de Desarrollo para Zonas Rezagadas Provincia de Malleco, Región de La Araucanía
Antecedentes Generales	Alcance	Regional
	Horizonte	2019 - 2028
	Número Iniciativas	87 iniciativas
	Monto de Inversión	MM\$ 272.313
	Organismos participantes Extra MOP	Gore
	Organismos participantes MOP	DOH, DV, DOP, DA, DGA
	Territorio	Victoria, Ercilla, Collipulli, Traiguén, Los Sauces, Lumaco y Purén.
	Validación	Participación ciudadana y de servicios públicos (Talleres participativo con: Servicios Públicos regionales; Municipalidades asociadas; Sociedad Civil comunas asociadas)
Objetivos	General	Incrementar la infraestructura y acceso a los servicios básicos que impulsen el desarrollo productivo y turístico, acorde a las características multiculturales del territorio comprendido entre los Andes y Nahuelbuta.
	Específicos	Fortalecer la infraestructura de saneamiento rural, Conectividad, Servicios Básicos, APR, salud, Educación, Turismo y conectividad digital del territorio, con más y mejor calidad.
Aspectos Técnicos	Diagnóstico	Si
	Mecanismo de Definición	La participación ciudadana ha constituido uno de los elementos relevantes en la construcción del Plan, porque ha permitido levantar las demandas y necesidades de las personas e identificar su grado de afectación y priorización. Para la construcción de este Plan se estructuró jornadas participativas orientadas a levantar necesidades, pero se hizo un fuerte énfasis en visibilizar los potenciales, fortalezas y oportunidades del territorio para salir del rezago.
	Seguimiento	Si
	Otros Antecedentes	Programa gestión territorial para zonas rezagadas
	Otros Planes Involucrados	Plan Impulso



Fuente: Ministerio de Obras Públicas Dirección de Planeamiento, 2021

Nombre		32. Plan Territorial de Desarrollo para Zonas Rezagadas Provincia del Ranco, Región de Los Ríos
Antecedentes Generales	Alcance	Provincia del Ranco
	Horizonte	Primera Etapa (Piloto) 2016-2019 Segunda Etapa (Continuidad) 2020-2023
	Número Iniciativas	Plan piloto 218 (86 MOP) Plan Continuidad 93 (30 MOP)
	Monto de Inversión	Plan Piloto M\$ 331.354.176 Plan Continuidad M\$ 114.098.286
	Organismos participantes Extra MOP	Municipios La Unión, Río Bueno , Lago Ranco, Futrono, Bienes Nacionales, CONAF, FOSIS, INDAP, INFOR, INIA, SERNATUR, SEREMI ENERGÍA, Corporación Regional de Desarrollo Productivo
	Organismos participantes MOP	Direcciones de: Obras Hidráulicas, Agua Potable Rural, Obras Portuarias, Vialidad, Aeropuertos, Dirección General de Aguas.
	Territorio	• Provincia del Ranco: comunas de Futrono, Lago Ranco, Río Bueno y La Unión.
	Validación	EL CORE aprueba el Plan Piloto Acuerdo N°7671 de 21 de diciembre de 2015, Continuidad sesión N°717 del 6 de agosto de 2020.
Objetivos	General	"Mejorar la calidad de vida de los habitantes del territorio, con énfasis en los sectores más vulnerables y con mayor condición de aislamiento, a través de la dotación de infraestructura habilitante, el fortalecimiento de sus sectores productivos, así como la puesta en valor del patrimonio natural y cultural, bajo un modelo de desarrollo sostenible."
	Específicos	<p>PLAN PILOTO (2016 – 2019) Potenciar el desarrollo productivo sostenible, a través del impulso y consolidación de las principales actividades económicas, apoyando la agregación de valor e innovación de los productos, con el fin de propiciar el desarrollo económico endógeno y la competitividad del territorio. Desarrollar infraestructura habilitante en el territorio, a través del financiamiento y la priorización de iniciativas de inversión que favorezcan la calidad de vida y la conectividad, con el objetivo de potenciar el desarrollo económico local bajo un marco de sustentabilidad social y ambiental.</p> <p>PLAN CONTINUIDAD (2020 – 2023) Mejorar la calidad de vida de los habitantes del territorio, con énfasis en los sectores más vulnerables y con mayor condición de aislamiento, a través de la dotación de infraestructura habilitante, el fortalecimiento de sus sectores productivos, así como la puesta en valor del patrimonio natural y cultural, bajo un modelo de desarrollo sostenible.</p>
Aspectos Técnicos	Diagnóstico	El Plan identifica las brechas de aislamiento, falta de conectividad vial y baja cobertura de telecomunicaciones. Las brechas de servicios básicos contemplan baja cobertura de agua potable, servicios sanitarios y mala calidad de las viviendas. Las actividades económicas predominantes, están en el sector Silvoagropecuario y complementariamente el turismo, donde una de las brechas más importantes es la informalidad y falta de tecnologías que entreguen valor agregado principalmente al sector hortícola en la Agricultura Familiar Campesina presente en territorio.
	Mecanismo de Definición	Talleres y reuniones en municipios y servicios públicos, presentaciones a CORE.
	Seguimiento	Seguimiento MOP, Planes Especiales, informe anual. Seguimiento SUBDERE informe mensual de Dirplan a encargado en Zonas Rezagadas en la región
	Otros Antecedentes	
	Otros Planes Involucrados	Algunas iniciativas MOP corresponden al Plan Regional de Infraestructura y Gestión del Recurso Hídrico 2012-2021, y al Plan Red Interlagos

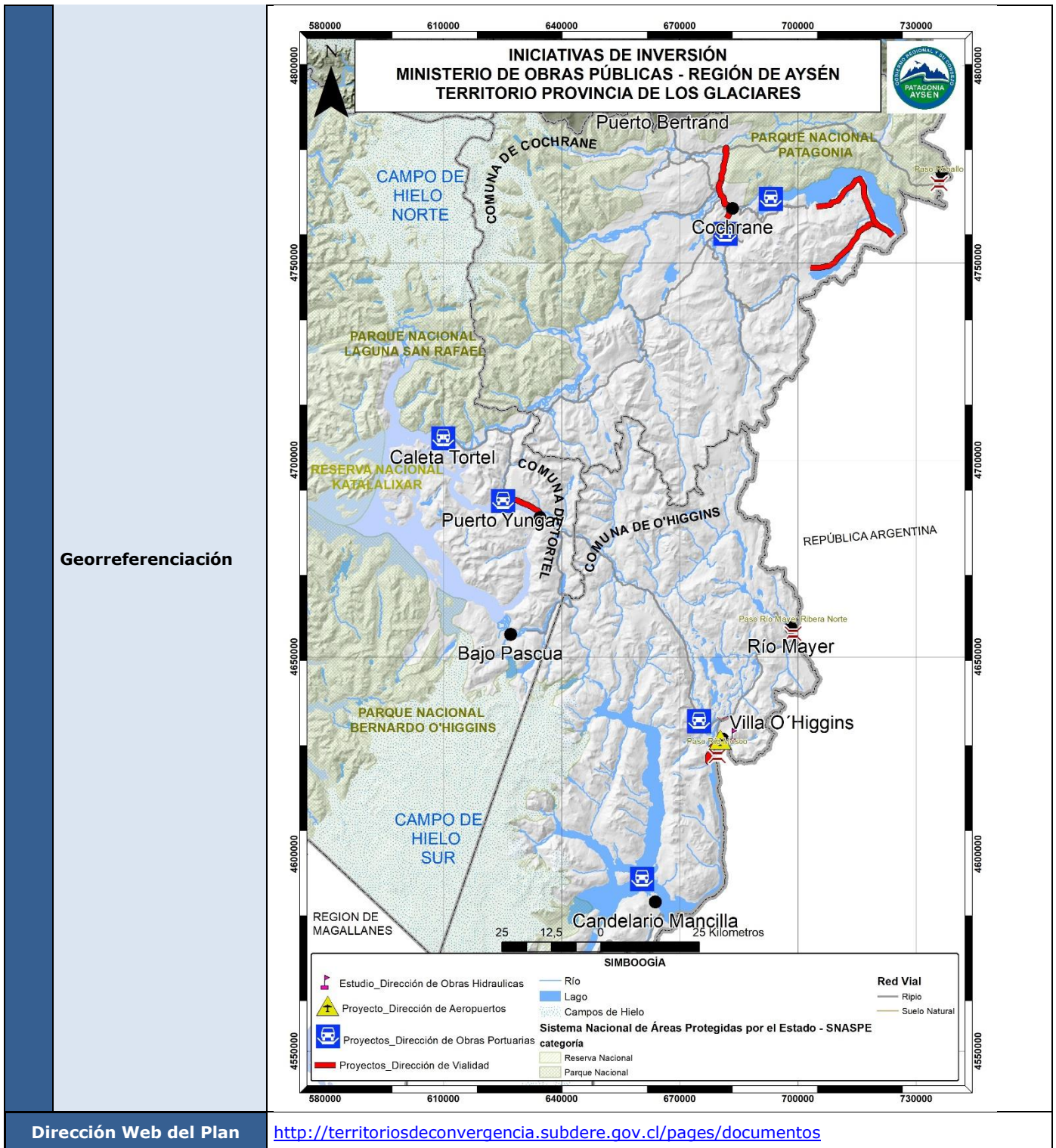


Fuente: Ministerio de Obras Públicas Dirección de Planeamiento, 2021

Nombre		33. Plan Territorial de Desarrollo para Zonas Rezagadas Provincia de los Glaciares, Región de Aysén
Antecedentes Generales	Alcance	Provincial
	Horizonte	2020 - 2027
	Número Iniciativas	Total Plan: 66 iniciativas; Total MOP: 23 iniciativas
	Monto de Inversión	Total Plan MM\$: 123.377; Total MOP MM\$: 86.975
	Organismos participantes Extra MOP	Gobierno Regional de Aysén. Secretaría Regional Ministerial de Agricultura: - Instituto de Desarrollo Agropecuario- INDAP. - Corporación Nacional Forestal – CONAF. - Instituto Forestal – INFOR. - Instituto de Investigaciones Agropecuarias - INIA. Secretaría Regional Ministerial de Economía: - Corporación de Fomento – CORFO. - Servicio Nacional de Turismo – SERNATUR. - Servicio de Cooperación Técnica – SERCOTEC Secretaría Regional Ministerial de Bienes Nacionales. Secretaría Regional Ministerial de Desarrollo Social y Familia: - Fondo de Solidaridad – FOSIS. Secretaría Regional Ministerial de Energía. Secretaría Regional Ministerial de Transporte y Telecomunicaciones. Secretaría Regional Ministerial de Vivienda y Urbanismo. Municipios (Cochrane, Tortel y O'Higgins) y Organismos Privados.
	Organismos participantes MOP	Aeropuertos, Arquitectura, Obras Hidráulicas, Obras Portuarias, Vialidad, Dirplan, Aguas.
	Territorio	Provincia de Capitán Prat (Comunas: Cochrane, Tortel y O'Higgins)
	Validación	- Procesos de Participación Ciudadana. - Reuniones Sectoriales - Resolución exenta N°4770 del 13 julio 2020, SUBDERE, Declara y califica como zona rezagada en materia social y aprueba Plan de Desarrollo.
Objetivos	General	Mejorar la calidad de vida de la población de la Provincia de Capitán Prat, mediante el desarrollo de infraestructura básica y/o habilitante, considerando sus identidades locales tanto en lo cultural, como en su geografía determinada por la presencia de glaciares, ríos, fiordos y canales, la estepa patagónica, y los cordones montañosos; relevando sus potencialidades productivas en el ámbito del turismo y las actividades silvoagropecuarias, que permitan establecerla como un destino sustentable de nivel mundial y producción de calidad con valor agregado; incorporando la identificación de riesgos naturales y la planificación integral de su territorio, disminuyendo su condición de aislamiento y brechas sociales que han definido obstáculos estructurales en su desarrollo.
	Específicos	Ejes de Desarrollo y Objeto específico: 1. Conectividad: Construir, mejorar y consolidar la conectividad física y digital, considerando que es un insumo fundamental para mejorar la calidad de la vida de los habitantes del territorio y sus actividades productivas. 2. Infraestructura: Ejecutar infraestructura de conectividad de diverso tipo y optimizar la existente en el territorio, permitiendo mejorar la calidad de vida de los habitantes de la Provincia, por medio de la solución a necesidades de servicios básicos como la energía, así como dar soporte y consolidar sus actividades productivas. 3. Fomento Productivo y Capital Humano: Contribuir al desarrollo de competencias y capacidades de los emprendedores y productores del territorio, junto con desarrollar infraestructura que habilite el mejoramiento y diversificación de sus niveles de venta y producción, con la finalidad de elevar su producción, entregar un valor agregado e identificar un origen con ventajas comparativas y competitivas del territorio desde el cual explotan sus insumos y realizan su producción, distinguiendo el territorio como un destino de calidad internacional. 4. Riesgos Naturales: Identificar aquellos fenómenos naturales que en concordancia con

		<p>actividades antrópicas, resultan en riesgos naturales que tienen la potencialidad de afectar la vida de las personas, el resguardo de sus bienes y actividades productivas.</p> <p>5. Ordenamiento territorial: Desarrollar instrumentos que permitan planificar y ordenar el territorio local, de forma de asegurar que las actividades antrópicas que se proyectan a desarrollar tienen coherencia con lo que los distintos actores involucrados en el desarrollo consensuan como elementos estructurales.</p>
Aspectos Técnicos	Diagnóstico	<p>El territorio provincial, que corresponde al territorio propuesto como zona rezagada, presenta condiciones de aislamiento estructural determinado por los bajos niveles de accesibilidad vial y cobertura de servicios digitales, así como carencia en el acceso a servicios del Estado en torno al apoyo a las actividades productivas.</p> <p>En la Provincia no nacen nuevos habitantes, todas las mujeres embarazadas al cumplir su octavo mes de gestación deben migrar temporalmente hacia la capital regional, y pueden regresar una vez cumplidos los controles de la primera quincena de vida de los infantes. Esta situación tiene una explicación /técnica, fundada en la oferta de especialidades médicas y nivel de complejidad del Hospital de Cochrane, sin embargo desde el punto de vista social, es una carencia importante en el territorio, la falta de apego al no contar con un certificado de nacimiento que diga "Cochrane", "Tortel", "O'Higgins" o "Capitán Prat".</p> <p>Este territorio, dadas sus condiciones geográficas y de densidad de población, sistemáticamente se ha ido convirtiendo en una zona a la que la inversión pública y su consiguiente desarrollo, no han llegado en los niveles que los habitantes necesitan, o incluso desconocen que pudiesen necesitar, por lo tanto, la elaboración de un plan focalizado como parte de una política especial de desarrollo territorial, entrega la posibilidad de disminuir estas brechas.</p>
	Mecanismo de Definición	<p>El Plan de Desarrollo Territorio Provincia de Los Glaciares, es el primer plan que se elabora en la Región de Aysén, en el marco de la Política Nacional para Zonas Rezagadas en materia social, fijada por el DL 975/2019.</p> <p>El inicio de su elaboración se encuentra marcado por el Acuerdo del Consejo Regional de Aysén en el mes de octubre de 2019, a la propuesta de focalización del territorio compuesto por las comunas de Cochrane, Tortel y O'Higgins presentado por la División de Planificación y Desarrollo Regional del Gobierno Regional de Aysén, respaldada por la Sra. Intendente Regional.</p> <p>Fue elaborado por medio de un proceso participativo, en el que fueron involucrados los Alcaldes y equipos municipales de cada comuna, habitantes de todo el territorio, Servicios Públicos presentes en la Región y otros actores relevantes, como el Gobernador Provincial y su equipo.</p> <p>En consideración, a que el aislamiento es uno de los criterios que fundamenta la necesidad del Estado de focalizar inversión pública en territorios rezagados, el despliegue y levantamiento de información en terreno, fue uno de los ejes fundamentales para la definición de brechas o problemas de desarrollo, que condicionen el foco del Plan.</p> <p>Este Plan, busca disminuir la situación de rezago del territorio por medio de la inversión en los ejes de Conectividad, Infraestructura, Fomento Productivo y Capital Humano, Riesgos Naturales; y Ordenamiento Territorial. Con el objetivo fundamental de promover la equidad territorial en la Región que presenta mayores niveles de aislamiento a nivel nacional, y en el territorio más aislado y con mayores brechas en pobreza multidimensional de la Región.</p>
	Seguimiento	<ul style="list-style-type: none"> ♦ Coordinación con actores locales ♦ Coordinación intersectorial ♦ Seguimiento financiero de las iniciativas ♦ Seguimiento línea base e indicadores de resultado. <p>Cabe destacar, que el seguimiento de la ejecución de las iniciativas de la cartera de inversiones del Plan de Desarrollo, no será acotada al seguimiento financiero y elaboración de los documentos de reportabilidad, sino que la Coordinación de Gestión Territorial para Zonas</p>

	<p>Rezagadas de la División de Planificación y Desarrollo Regional, será responsable del seguimiento y acompañamiento técnico de las Unidades Técnicas, quienes dispondrán de un reporte técnico mensual que acompañe al informe de avance financiero que todos los meses reportan a la División de Presupuesto e Inversión Regional. Además, cada mes se actualizará una planilla alojada en Google Docs, de seguimiento técnico y financiero.</p>																																																																																																				
<p>Otros Antecedentes</p>	<p>Iniciativas MOP:</p> <table border="1" data-bbox="542 443 1451 1163"> <thead> <tr> <th>INICIATIVA</th> <th>BIP</th> <th>COMUNA</th> <th>UNIDAD TÉCNICA</th> </tr> </thead> <tbody> <tr> <td>Restauración Monumento Histórico Corte San Carlos</td> <td>40021160-0</td> <td>Cochrane</td> <td>Arquitectura</td> </tr> <tr> <td>Construcción Mirador Confluencia Río Baker / Río Nef</td> <td>40021318-0</td> <td>Cochrane</td> <td>Arquitectura</td> </tr> <tr> <td>Mejoramiento Aeródromo Villa O'Higgins</td> <td>40003410-0</td> <td>O'Higgins</td> <td>Aeropuertos</td> </tr> <tr> <td>Diagnóstico factibilidad de plataformas de estacionamiento de helicópteros</td> <td>40021632-0</td> <td>Provincia</td> <td>Aeropuertos</td> </tr> <tr> <td>Ampliación Infraestructura Portuaria de Caleta Tortel</td> <td>40002717-0</td> <td>Tortel</td> <td>Obras Portuarias</td> </tr> <tr> <td>Construcción infraestructura portuaria Lago Cochrane</td> <td>30369630-0</td> <td>Cochrane</td> <td>Obras Portuarias</td> </tr> <tr> <td>Construcción infraestructura portuaria Lago O'Higgins</td> <td>40021583-0</td> <td>O'Higgins</td> <td>Obras Portuarias</td> </tr> <tr> <td>Construcción infraestructura lacustre Lago Cisnes</td> <td>40021577-0</td> <td>O'Higgins</td> <td>Obras Portuarias</td> </tr> <tr> <td>Construcción infraestructura lacustre Lago Esmeralda</td> <td>40021571-0</td> <td>Cochrane</td> <td>Obras Portuarias</td> </tr> <tr> <td>Ampliación Infraestructura Portuaria de Puerto Yungay</td> <td>30305725-0</td> <td>Tortel</td> <td>Obras Portuarias</td> </tr> <tr> <td>Conservación riberas naturales de la Provincia de Capitán Prat</td> <td>40021302-0</td> <td>Provincia</td> <td>Obras Hidráulicas</td> </tr> <tr> <td>Diagnóstico factibilidad de medidas de mitigación y control de crecidas del Río Mosco</td> <td>40021483-0</td> <td>O'Higgins</td> <td>Obras Hidráulicas</td> </tr> <tr> <td>Construcción Puente Río Baker</td> <td>40008509-0</td> <td>Cochrane</td> <td>Vialidad</td> </tr> <tr> <td>Conservación Puentes Río Mayer 1 y Río Mayer 2</td> <td>40011199-0</td> <td>O'Higgins</td> <td>Vialidad</td> </tr> <tr> <td>Construcción camino de penetración Ruta 7- Ruta X-91 Puerto Yungay-Río Bravo - Etapa 1</td> <td>30459231-0</td> <td>Tortel - O'Higgins</td> <td>Vialidad</td> </tr> <tr> <td>Mejoramiento Ruta 7 Sur El Manzano-Cochrane, sector Puente Chacabuco-Cuesta El Traro</td> <td>40021677-0</td> <td>Provincia</td> <td>Vialidad</td> </tr> <tr> <td>Mejoramiento Ruta 7 Sur El Manzano-Cochrane, sector Cuesta El Traro- Acceso Sur Cochrane</td> <td>40002995-0</td> <td>Provincia</td> <td>Vialidad</td> </tr> <tr> <td>Construcción Conexión Vial Río Tranquilo-Lago Brown-Frontera - etapa I</td> <td>30113737-0</td> <td>Provincia</td> <td>Vialidad</td> </tr> <tr> <td>Construcción Conexión Vial Río Tranquilo-Lago Brown-Frontera - etapa II</td> <td></td> <td></td> <td>Vialidad</td> </tr> <tr> <td>Reposición de maquinaria Provincia de Capitán Prat</td> <td>40021129-0</td> <td>Provincia</td> <td>Vialidad</td> </tr> <tr> <td>Reposición Ruta X-91 Villa O'Higgins-Bahía Bahamonde, comuna O'Higgins</td> <td>40021126-0</td> <td>O'Higgins</td> <td>Vialidad</td> </tr> <tr> <td>Conectividad interior Provincia de Capitán Prat</td> <td>40021124-0</td> <td>Provincia</td> <td>Vialidad</td> </tr> <tr> <td>Protección y transferencia de información de glaciares en la Provincia de Capitán Prat</td> <td>40021048-0</td> <td>Provincia</td> <td>Aguas</td> </tr> <tr> <td>Análisis y Evaluación de Infraestructura para la Provincia de los Glaciares</td> <td>40021670-0</td> <td>Provincia</td> <td>Planeamiento</td> </tr> </tbody> </table>	INICIATIVA	BIP	COMUNA	UNIDAD TÉCNICA	Restauración Monumento Histórico Corte San Carlos	40021160-0	Cochrane	Arquitectura	Construcción Mirador Confluencia Río Baker / Río Nef	40021318-0	Cochrane	Arquitectura	Mejoramiento Aeródromo Villa O'Higgins	40003410-0	O'Higgins	Aeropuertos	Diagnóstico factibilidad de plataformas de estacionamiento de helicópteros	40021632-0	Provincia	Aeropuertos	Ampliación Infraestructura Portuaria de Caleta Tortel	40002717-0	Tortel	Obras Portuarias	Construcción infraestructura portuaria Lago Cochrane	30369630-0	Cochrane	Obras Portuarias	Construcción infraestructura portuaria Lago O'Higgins	40021583-0	O'Higgins	Obras Portuarias	Construcción infraestructura lacustre Lago Cisnes	40021577-0	O'Higgins	Obras Portuarias	Construcción infraestructura lacustre Lago Esmeralda	40021571-0	Cochrane	Obras Portuarias	Ampliación Infraestructura Portuaria de Puerto Yungay	30305725-0	Tortel	Obras Portuarias	Conservación riberas naturales de la Provincia de Capitán Prat	40021302-0	Provincia	Obras Hidráulicas	Diagnóstico factibilidad de medidas de mitigación y control de crecidas del Río Mosco	40021483-0	O'Higgins	Obras Hidráulicas	Construcción Puente Río Baker	40008509-0	Cochrane	Vialidad	Conservación Puentes Río Mayer 1 y Río Mayer 2	40011199-0	O'Higgins	Vialidad	Construcción camino de penetración Ruta 7- Ruta X-91 Puerto Yungay-Río Bravo - Etapa 1	30459231-0	Tortel - O'Higgins	Vialidad	Mejoramiento Ruta 7 Sur El Manzano-Cochrane, sector Puente Chacabuco-Cuesta El Traro	40021677-0	Provincia	Vialidad	Mejoramiento Ruta 7 Sur El Manzano-Cochrane, sector Cuesta El Traro- Acceso Sur Cochrane	40002995-0	Provincia	Vialidad	Construcción Conexión Vial Río Tranquilo-Lago Brown-Frontera - etapa I	30113737-0	Provincia	Vialidad	Construcción Conexión Vial Río Tranquilo-Lago Brown-Frontera - etapa II			Vialidad	Reposición de maquinaria Provincia de Capitán Prat	40021129-0	Provincia	Vialidad	Reposición Ruta X-91 Villa O'Higgins-Bahía Bahamonde, comuna O'Higgins	40021126-0	O'Higgins	Vialidad	Conectividad interior Provincia de Capitán Prat	40021124-0	Provincia	Vialidad	Protección y transferencia de información de glaciares en la Provincia de Capitán Prat	40021048-0	Provincia	Aguas	Análisis y Evaluación de Infraestructura para la Provincia de los Glaciares	40021670-0	Provincia	Planeamiento
	INICIATIVA	BIP	COMUNA	UNIDAD TÉCNICA																																																																																																	
Restauración Monumento Histórico Corte San Carlos	40021160-0	Cochrane	Arquitectura																																																																																																		
Construcción Mirador Confluencia Río Baker / Río Nef	40021318-0	Cochrane	Arquitectura																																																																																																		
Mejoramiento Aeródromo Villa O'Higgins	40003410-0	O'Higgins	Aeropuertos																																																																																																		
Diagnóstico factibilidad de plataformas de estacionamiento de helicópteros	40021632-0	Provincia	Aeropuertos																																																																																																		
Ampliación Infraestructura Portuaria de Caleta Tortel	40002717-0	Tortel	Obras Portuarias																																																																																																		
Construcción infraestructura portuaria Lago Cochrane	30369630-0	Cochrane	Obras Portuarias																																																																																																		
Construcción infraestructura portuaria Lago O'Higgins	40021583-0	O'Higgins	Obras Portuarias																																																																																																		
Construcción infraestructura lacustre Lago Cisnes	40021577-0	O'Higgins	Obras Portuarias																																																																																																		
Construcción infraestructura lacustre Lago Esmeralda	40021571-0	Cochrane	Obras Portuarias																																																																																																		
Ampliación Infraestructura Portuaria de Puerto Yungay	30305725-0	Tortel	Obras Portuarias																																																																																																		
Conservación riberas naturales de la Provincia de Capitán Prat	40021302-0	Provincia	Obras Hidráulicas																																																																																																		
Diagnóstico factibilidad de medidas de mitigación y control de crecidas del Río Mosco	40021483-0	O'Higgins	Obras Hidráulicas																																																																																																		
Construcción Puente Río Baker	40008509-0	Cochrane	Vialidad																																																																																																		
Conservación Puentes Río Mayer 1 y Río Mayer 2	40011199-0	O'Higgins	Vialidad																																																																																																		
Construcción camino de penetración Ruta 7- Ruta X-91 Puerto Yungay-Río Bravo - Etapa 1	30459231-0	Tortel - O'Higgins	Vialidad																																																																																																		
Mejoramiento Ruta 7 Sur El Manzano-Cochrane, sector Puente Chacabuco-Cuesta El Traro	40021677-0	Provincia	Vialidad																																																																																																		
Mejoramiento Ruta 7 Sur El Manzano-Cochrane, sector Cuesta El Traro- Acceso Sur Cochrane	40002995-0	Provincia	Vialidad																																																																																																		
Construcción Conexión Vial Río Tranquilo-Lago Brown-Frontera - etapa I	30113737-0	Provincia	Vialidad																																																																																																		
Construcción Conexión Vial Río Tranquilo-Lago Brown-Frontera - etapa II			Vialidad																																																																																																		
Reposición de maquinaria Provincia de Capitán Prat	40021129-0	Provincia	Vialidad																																																																																																		
Reposición Ruta X-91 Villa O'Higgins-Bahía Bahamonde, comuna O'Higgins	40021126-0	O'Higgins	Vialidad																																																																																																		
Conectividad interior Provincia de Capitán Prat	40021124-0	Provincia	Vialidad																																																																																																		
Protección y transferencia de información de glaciares en la Provincia de Capitán Prat	40021048-0	Provincia	Aguas																																																																																																		
Análisis y Evaluación de Infraestructura para la Provincia de los Glaciares	40021670-0	Provincia	Planeamiento																																																																																																		
<p>Otros Planes Involucrados</p>	<p>No contempla otros planes</p>																																																																																																				



Nombre		34. Plan de Infraestructura para el Borde Costero de Arica
Antecedentes Generales	Alcance	10.216 metros lineales <ol style="list-style-type: none"> 1. Conservación Obras Portuarias Menores, Cuevas de Anzota 2. Construcción Paseo y Protección Borde Costero Sector Corazones 3. Construcción Obras de Relocalización Caleta Pesquera 4. Mejoramiento Borde Costero de Arenillas Negras 5. Mejoramiento Paseo Borde Costero Sector Playa Brava 6. Mejoramiento Balneario La Lisera 7. Mejoramiento Balneario El Laucho 8. Construcción Protecciones Costeras Ex Isla Del Alacrán (Etapa 1) 9. Mejoramiento del Istmo Ex Isla Del Alacrán (Etapa 3) 10. Mejoramiento Frente de la Poza Ex Isla Del Alacrán (Etapa 4) 11. Mejoramiento Borde Costero Balneario Chinchorro 12. Mejoramiento Borde Costero Playas Las Machas 13. Mejoramiento Borde Costero Sector Ex Isla Alacran 14.* Restauración Monumento Nacional Ex Isla del Alacrán (Etapa 2) (Complementaria)
	Horizonte	2014-2029
	Número Iniciativas	13 iniciativas
	Monto de Inversión	MM\$ 116.670 (moneda 2021)
	Organismos participantes Extra MOP	Gobierno Regional de Arica(PEDZE), Municipalidad de Arica
	Organismos participantes MOP	Dirección de Obras Portuarias y Dirección de Arquitectura (Complementaria)
	Territorio	Comuna de Arica
	Validación	Participación ciudadana y de servicios públicos
Objetivos	General	Estas obras buscan generar un impacto importante en el borde costero de la región, entregándole una identidad propia de su cultura y patrimonio, destacando sus cualidades climáticas y potencialidades frente a las diversas actividades recreacionales y deportivas. Fomentando un impulso de la Región con iniciativas públicas intersectoriales e inversión privada, que mejorarán la calidad de vida no solo a los habitantes, sino que para el país, contribuyendo así al desarrollo económico y de bienestar de las y los ciudadanos de Chile, recociendo un rasgo particular y único de la Región de Arica, tanto en su localización estratégica, como articuladora de un territorio andino y altiplánico fronterizo de gran proyección internacional, en términos del intercambio comercial, cultural y atractivos turísticos presentes en esta Región.
	Específicos	-Fomentar la inversión pública consolidando el Borde Costero de Arica a nivel nacional e internacional, dotándolo de mejoras tanto en su infraestructura como en su equipamiento. -Fomentar el desarrollo urbano, turístico recreacional y del patrimonio cultural del litoral. -Transformar a la ciudad en un lugar más atrayente y beneficioso, con mejores espacios públicos inclusivos y seguros, donde se permitan actividades recreativas y deportivas. -Generar nuevos polos de desarrollo en sectores donde no existían zonas costeras consolidadas. -Apoyar la Relocalización de las actividades de la Caleta Pesquera Artesanal de Arica, en una ubicación que permitirá su proyección en el largo plazo, generando un nuevo polo de desarrollo turístico y económico.
Aspectos Técnicos	Diagnóstico	-Un notable deterioro en la infraestructura existente de borde costero, presentando paseos costeros en mal estado, con socavamiento en los caminos, por falta de obras de seguridad por las marejadas de invierno. -Una insuficiente infraestructura del borde costero, la que no permite otorgar los servicios necesarios para las personas que acceden a él. -Falta de desarrollo de zonas del borde costero con alto potencial turístico. -Falta generar una continuidad en todo el borde costero de Arica.
	Mecanismo de Definición	Levantamiento en terreno del equipo DOP tanto regional como nacional, de las iniciativas con participación de autoridades y actores relevantes locales.
	Seguimiento	Directorios semestrales donde se muestra el avance de cada una de las iniciativas
	Otros Antecedentes	Este es un Plan que está inserto en el Plan de Zonas extremas.

Nombre	Plan de Infraestructura para el Borde Costero de Arica
---------------	--

Otros Planes Involucrados	Plan de Zonas Extremas
----------------------------------	------------------------

Georreferenciación

Plan de Infraestructura de Borde Costero de Arica

Dirección de Obras Portuarias

Plan de Borde Costero Arica		
Nº	Nombre del Proyecto	U.T.
1	Conservación Obras Portuarias Menores, Cuevas de Anzota	DOP
2	Construcción Paseo y Protección Borde Costero Sector Corazones	DOP
3	Construcción Obras de Relocalización Caleta Pesquera	DOP
4	Mejoramiento Borde Costero de Arenillas Negras	DOP
5	Mejoramiento Paseo Borde Costero Sector Playa Brava	DOP
6	Mejoramiento Balneario La Lisera	DOP
7	Mejoramiento Balneario El Laucho	DOP
8	Construcción Protecciones Costeras Ex Isla Del Alacrán (Etapa 1)	DOP
9	Mejoramiento del Istmo Ex Isla Del Alacrán (Etapa 3)	DOP
10	Mejoramiento Frente de la Poza Ex Isla Del Alacrán (Etapa 4)	DOP
11	Mejoramiento Borde Costero Balneario Chinchorro	DOP
12	Mejoramiento Borde Costero Playas Las Machas	DOP
13*	Mejoramiento Borde Costero Sector Ex Isla Alacrán	DOP
14*	Restauración Monumento Nacional Ex Isla del Alacrán (Etapa 2)	DA
13* Etapa de prefactibilidad, sin geo referencio en el mapa.		
14* Iniciativa complementaria al plan, sin geo referencio en el mapa		

Legenda

Proyecto del Plan

- SIMBOLO INICIAL
- Símbolo en color blanco sobre fondo transparente

Abreviaturas

- Dique normal
- Dique avanzado
- Dique avanzado
- Dique avanzado
- Dique avanzado

Características

- Sin pavimento
- Pavimento asfáltico
- Pavimento asfáltico
- Pavimento asfáltico
- Pavimento asfáltico

Lineas

- Interoceánico
- Regional
- Provincial
- Municipal

Hidrografía

- Río
- Canalización artificial
- Agua helada
- Inundación
- Lago

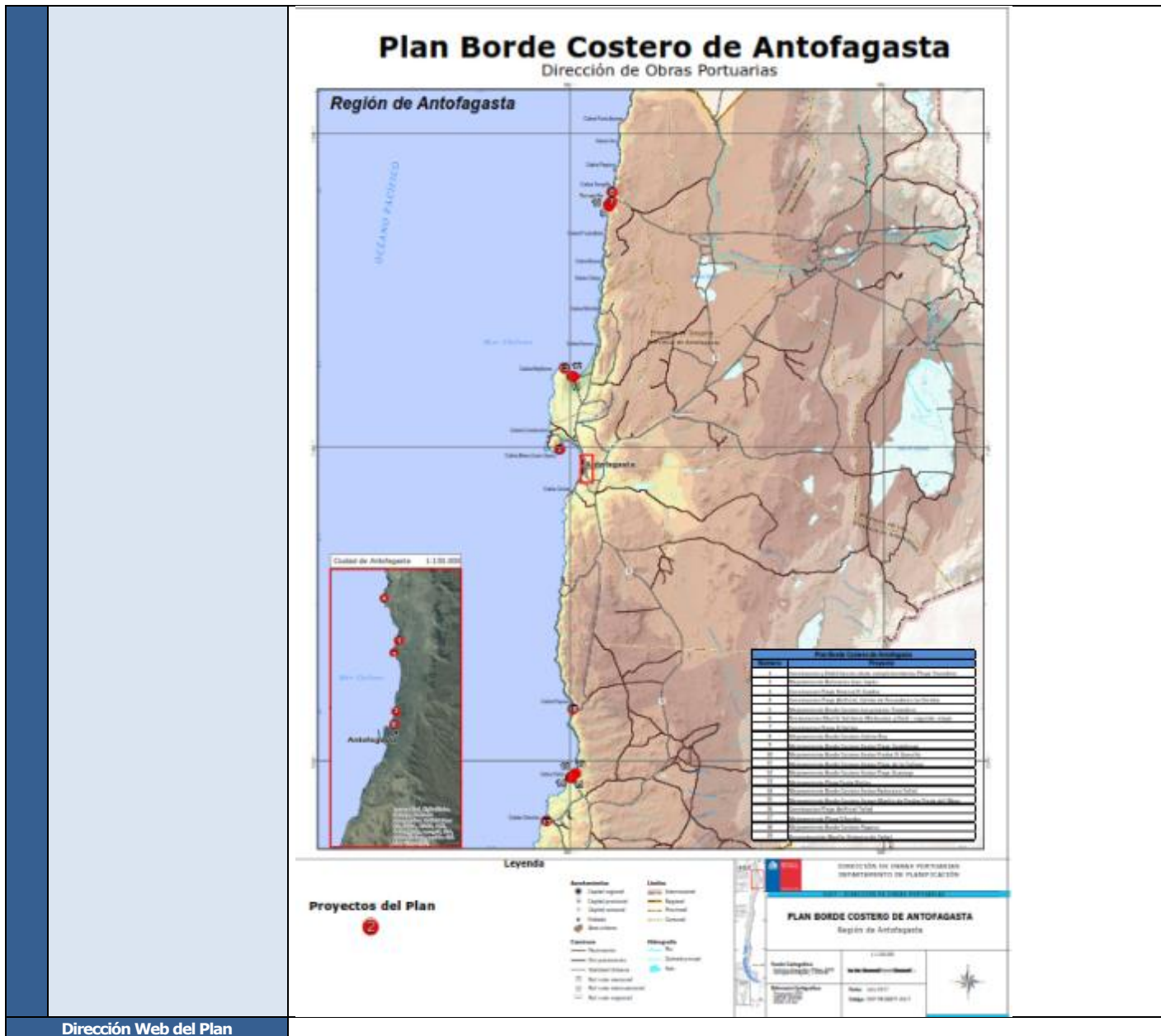
DIRECCIÓN DE OBRAS PORTUARIAS
DEPARTAMENTO DE PLANEACIÓN

Plan de Infraestructura de Borde Costero de Arica
Región de Arica y Parinacota

Escala: 1:40.000

Fuente: Dirección de Obras Portuarias, Ministerio de Obras Públicas, 2021

Nombre		35. Plan de infraestructura para el Borde Costero de Antofagasta
antecedentes Generales	Alcance	10.000 metros lineales 1.-Construcción y Habilitación obras complementarias Playa Trocadero 2.-Mejoramiento Balneario Juan López 3.-Construcción Playa Paraíso-El Cuadro 4.-Construcción Playa Artificial, Caleta de Pescadores La Chimba 5.-Mejoramiento Borde Costero Los pinares-Trocadero 6.-Construcción Playa El Salitre 7.-Mejoramiento Borde Costero Caleta Boy 8.-Mejoramiento Borde Costero Sector Playa Covadonga 9.-Borde Costero Sector Piedra El Camello 10.-Mejoramiento Borde Costero Sector Plaza de la Cultura 11.-Borde Costero Sector Playa Guanaye 12.-Mejoramiento Playa Punta Rieles 13.-Mejoramiento Borde Costero Sector Balneario Taltal 14.-Construcción Playa Artificial Taltal 15.-Mejoramiento Playa Cifuncho 16.-Mejoramiento Borde Costero Paposo 17.-Muelle Histórico de Taltal
	Horizonte	2016-2027
	Número Iniciativas	17 iniciativas
	Monto de Inversión	MM\$79.657(moneda 2021)
	Organismos participantes Extra MOP	Gobierno Regional de Antofagasta, Fundación CREO,
	Organismos participantes MOP	Dirección de Obras Portuarias
	Territorio	Comuna de Antofagasta, Taltal, Mejillones y Tocopilla.
	Validación	Participación ciudadana y de servicios públicos.
Objetivos	General	El Plan busca fortalecer la articulación del Borde Costero en las 4 comunas costeras de la Región de Antofagasta, mediante la implementación de proyectos de espacios públicos que contribuyan a la consolidación de una red de equipamientos, disminuir la brecha de infraestructura pública y libre acceso en el borde costero y hacer de la relación ciudad – mar un elemento que defina a sus habitantes para incentivar y promover a la región fuera del ámbito de la industria y minería.
	Específicos	Habilitar nuevas Playas, incorporar obras de protección, tales como muros de contención o enrocados; elementos de mobiliario urbano (banacas o asientos, basureros, etc.); iluminación artificial que permita su utilización con ausencia de luz natural y seguridad; acceso a las playas mediante soluciones de uso universal; ciclovías y/o ciclobandas que se conecten a las redes existentes; aceras, sombreaderos y áreas verdes; edificaciones para complementar las actividades propias de la playa; modelos de gestión que permitan el desarrollo sostenible de los proyectos; señalética de información turística o de orientación en caso de tsunami, entre otros.
Aspectos Técnicos	Diagnóstico	La Región de Antofagasta, producto del histórico y notable desarrollo de la actividad industrial y minera registra los niveles de ingreso y productividad más altos, situación que la ubica entre las principales regiones del país. No obstante su condición de liderazgo en los aspectos citados, las comunas costeras de la región se han caracterizado tradicionalmente por tener insuficiente planificación y desarrollo urbano; a pesar de tener un amplio frente de mar de (20 km por promedio en cada comuna). Se ha desaprovechado esta condición privilegiada, relegando los usos de actividad cívica a actividades como transferencia de minerales, combustibles, disposición de aguas servidas, acopio de materiales contaminantes, etc.
	Mecanismo de Definición	Levantamiento en terreno del equipo DOP tanto regional como nacional, de las iniciativas con participación de autoridades y actores relevantes locales.
	Seguimiento	Directorios semestrales donde se muestra el avance de cada una de las iniciativas, las que no han desarrollado.
	Otros Antecedentes	Este Plan Cuenta con financiamiento compartido Sectorial, FNDR y Aporte Privado.
	Otros Planes Involucrados	
	Georreferenciación	



Fuente: Dirección de Obras Portuarias, Ministerio de Obras Públicas, 2021

Nombre		36. Plan de Infraestructura para Caletas Rurales Región de Coquimbo
Antecedentes Generales	Alcance	16 caletas 1.-Huentelauquen 2.-Apolillado 3.-Puerto Oscuro 4.-La Herradura 5.-El Totoral 6.-Talca 7.-Talcaruca 8.-Río Limarí 9.-Talquilla 10.-Sierra 11.-Maintencillo 12.-Puerto Manso 13.-Cascabeles 14.-Totoralillo Sur 15.-Totoralillo Centro 16.-El Sauce
	Horizonte	2015-2021
	Número Iniciativas	16 iniciativas
	Monto de Inversión	MM\$18.963(moneda 2021)
	Organismos participantes Extra MOP	Gobierno Regional de Coquimbo.
	Organismos participantes MOP	Dirección de Obras Portuarias
	Territorio	Comunas de Elqui, Limarí, y Choapa
Validación	Participación ciudadana y de servicios públicos	
Objetivos	General	El presente Plan busca apoyar al sector pesquero artesanal con infraestructura básica, la cual debe cumplir con parámetros funcionales que ayuden al mejoramiento de las condiciones de operación, higiene, sanitarias y de seguridad, así con esto facilitar las labores de desembarque y transferencias de los productos pesqueros hasta el comprador.
	Específicos	-Mejorar las condiciones de operación, principalmente de embarque y desembarque. -Mejorar las condiciones de seguridad en las que se desarrolla la actividad pesquera artesanal. -Mejorar las condiciones sanitarias y de operación con la finalidad que los productos pesqueros artesanales puedan comercializarse de mejor manera. -Disminuir los daños y/o pérdidas sufridos por las embarcaciones e implementos de pesca. -Favorecer la recreación en las zonas de emplazamiento de las caletas pesqueras y alrededores fomentando nuevos polos turísticos.
Aspectos Técnicos	Diagnóstico	El pescador artesanal en la región, trabaja con medios de producción relativamente rudimentarios, tecnología básica, y generalmente sujeto a incapacidades para comercializar adecuadamente sus productos. Situación que limita su capacidad de hacerse de una porción más razonables de los precios de venta al público de la pesca. Estos pescadores y pescadoras artesanales no disponen de regímenes adecuados de seguridad social, y trabajan en condiciones que habitualmente son bastante riesgosas e inciertas.
	Mecanismo de Definición	Levantamiento en terreno del equipo DOP tanto regional como nacional, de las iniciativas con participación de autoridades y actores relevantes locales.
	Seguimiento	Directorios semestrales donde se muestra el avance de cada una de las iniciativas
	Otros Antecedentes	Es un Plan que tiene se financia tanto sectorial como FNDR
	Otros Planes Involucrados	



Dirección Web del Plan o

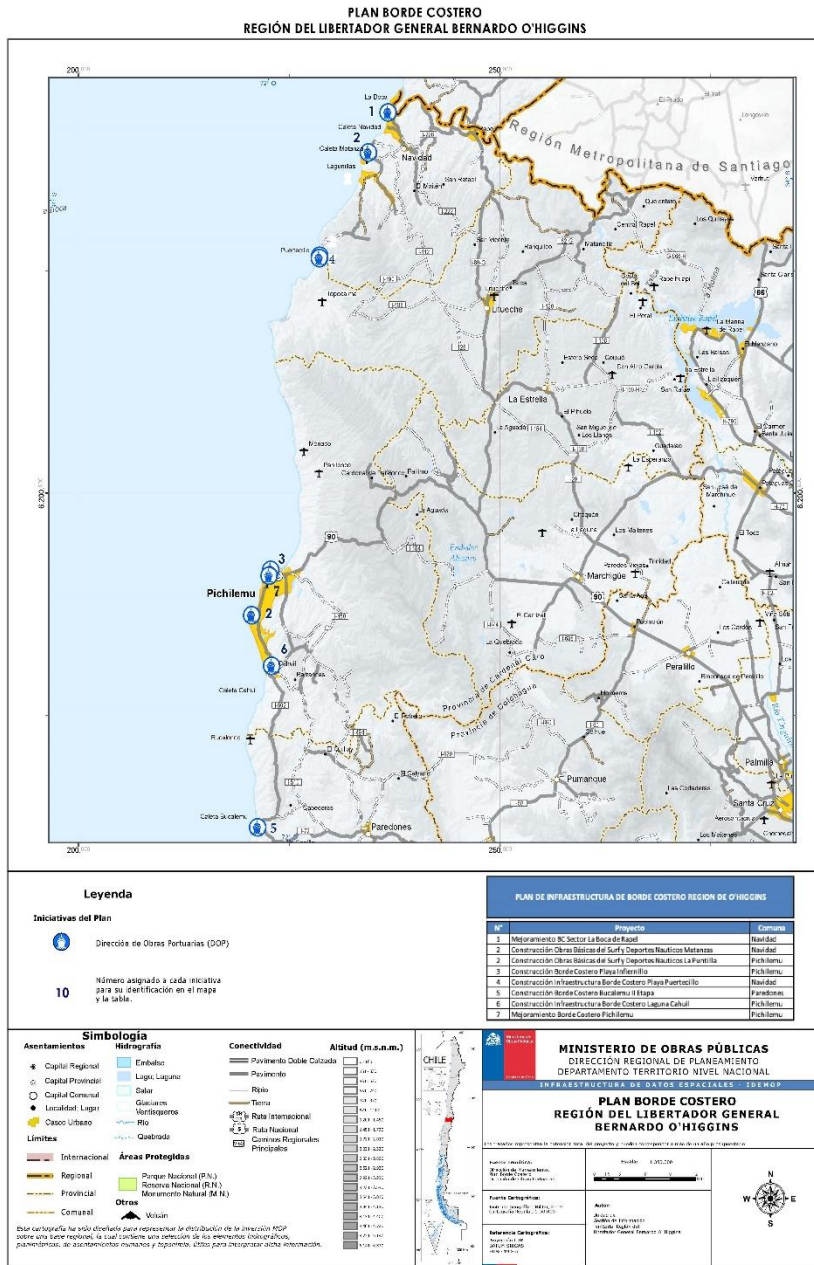
Fuente: Dirección de Obras Portuarias, Ministerio de Obras Públicas, 2021

Nombre		37. Plan Especial Comuna Juan Fernández
Antecedentes Generales	Alcance	Comunal
	Horizonte	2019-2026
	Número Iniciativas	9 iniciativas
	Monto de Inversión	MM\$31.715, con inversión hasta 2026 (en moneda 2021)
	Organismos participantes Extra MOP	GORE, Municipio, Armada
	Organismos participantes MOP	DOP, DAP, DA, DOH, DIRPLAN
	Territorio	Archipiélago Juan Fernández, Región de Valparaíso
	Validación	Autoridades ministeriales
Objetivos	General	El objetivo principal de este plan es asegurar la sostenibilidad de la isla mediante la mejora sustantiva de su conectividad interior y exterior tanto para el movimiento de personas, como de mercancías. Procura también aportar a la consolidación del borde costero para mejorar y asegurar la infraestructura portuaria de turismo, entretención comunitaria, logística y productiva.
	Específicos	<ul style="list-style-type: none"> - Mejorar la infraestructura portuaria y aeroportuaria, para la entrada y salida de productos desde y hacia la isla. - Contener y consolidar el borde costero. - Mejorar las condiciones de seguridad para la actividad pesquera de la Isla.
Aspectos Técnicos	Diagnóstico	En esta materia el estándar de la infraestructura que se propone es la ejecución de una infraestructura resiliente, respetuosa con el medio ambiente y la condición de Reserva de la Biósfera que posee la Isla. Se debe comprender este plan como un "sistema de obras" que permitirán a la Isla asegurar su condición turística y pesquera sustentable y de la más alta calidad
	Mecanismo de Definición	Las obras en ejecución con programación sectorial 2019-2026 están resueltas por las autoridades ministeriales respectivas. Otras obras incluidas, necesarias para el cumplimiento integral de los objetivos del Plan propuesto serán resueltas por las autoridades ministeriales en 2020
	Seguimiento	Una vez aprobada la totalidad del Plan, el seguimiento será anual con corte al 31 de diciembre de cada año, cuyo informe se elabora y entrega al año siguiente dentro del informe Anual de Seguimiento de Planes.
	Otros Antecedentes	-
	Otros Planes Involucrados	Plan Regional de Infraestructura y Gestión del Recurso Hídrico Región de Valparaíso
	Georreferenciación	No
Dirección Web		No

Fuente: Dirección de Obras Portuarias, Ministerio de Obras Públicas, 2021

Nombre		38. Plan de Infraestructura Portuaria y Costera para la Región de O'Higgins
Antecedentes Generales	Alcance	3.500 metros lineales 1.-Mejoramiento Borde Costero Sector La Boca de Rapel 2.1.- Construcción obras básicas para el Surf y deportes Náuticos Sector Matanza 2.2.- Construcción obras básicas para el Surf y deportes Náuticos Sector La Puntilla 3.-Construcción Borde Costero Playa Infiernillo, Pichilemu 4.-Construcción Infraestructura Borde Costero Playa Puertecillo 5.-Construcción Borde Costero Bucalemu Segunda Etapa 6.-Construcción Infraestructura Mejoramiento BC Laguna Cáhuil 7.-Mejoramiento Borde Costero Pichilemu
	Horizonte	2015-2024
	Número Iniciativas	7 iniciativas
	Monto de Inversión	MM\$ 15.251 (Moneda 2021)
	Organismos participantes Extra MOP	GORE
	Organismos participantes MOP	Dirección de Obras Portuarias.
	Territorio	Comunas Pichilemu, Paredones y Navidad.
	Validación	Participación ciudadana y de servicios públicos
Objetivos	General	El Plan busca potenciar el contacto de los habitantes de la región y turistas con el borde costero y lacustres de la región, incorporando el diseño y ejecución de paseos peatonales, obras de protección e infraestructura de apoyo a los deportes náuticos, fomentando sectores que poseen un alto valor natural y cultural por medio del desarrollo y ordenamiento territorial de las zonas a intervenir, proporcionando así espacios públicos donde se puedan desarrollar libremente y de manera segura actividades recreativas y/o deportivas.
	Específicos	Incorporar obras de protección de ribera tales como muros de contención o enrocados, elementos de mobiliario urbano (bancas o asientos, basureros, etc.), iluminación artificial que permita su utilización con ausencia de luz natural y seguridad, bajadas a la playa con acceso universal, veredas o senderos y áreas verdes, edificaciones para la protección ante las inclemencias climáticas (glorietas, refugios, cobertizos o miradores techados), infraestructura terrestre de apoyo a los deportes náuticos y señalética de información turística o de orientación en caso de Tsunami o de otras amenazas naturales.
Aspectos Técnicos	Diagnóstico	El turismo de borde costero ha ido ganando cada vez más terreno dentro de la actividad económica de la región. Este aumento del turismo se debe a las hermosas playas que posee la región y a las características del oleaje, las cuales son únicas y reconocidas en el mundo entero para la práctica de deportes náuticos como el Surf, Bodyboard, Windsurf, entre otros, especialmente en sectores como Punta de Lobos y Puertecillo. Por otra parte, en la región existen lugares que poseen un atractivo turístico importante, ya sea paisajístico, natural o cultural, como es el caso del Lago Rapel y la Laguna de Cáhuil, siendo el primero un lugar de desarrollo de deportes náuticos por su gran extensión y bellos paisajes, y la segunda un atractivo turístico derivado de las características naturales, de la biodiversidad y desarrollo de actividades económicas de un valor histórico único como es la extracción de sal desde las salinas, actividad que data de tiempos inmemoriales y que ha incentivado programas de turismo como la "Ruta de la Sal", llevada a cabo por la Municipalidad de Pichilemu con el objetivo de potenciar el turismo rural.
	Mecanismo de Definición	Levantamiento en terreno del equipo DOP tanto regional como nacional, de las iniciativas con participación de autoridades y actores relevantes locales.
	Seguimiento	Directorios semestrales donde se muestra el avance de cada una de las iniciativas
	Otros Antecedentes	Es un Plan que tiene se financia exclusivamente con presupuesto sectorial. En el transcurso del desarrollo de las diferentes iniciativas de inversión, según viabilidad se decide desistir de 2 proyectos y un subproyecto dada su inviabilidad, ajustándose a 7 iniciativas. La inversión es 100% sectorial. En la elaboración, solo participaron los equipos técnicos de Obras Portuarias. El horizonte informado por DOP es 2015 - 2024.
	Otros Planes Involucrados	N/A

Georreferenciación



Dirección Web del Plan

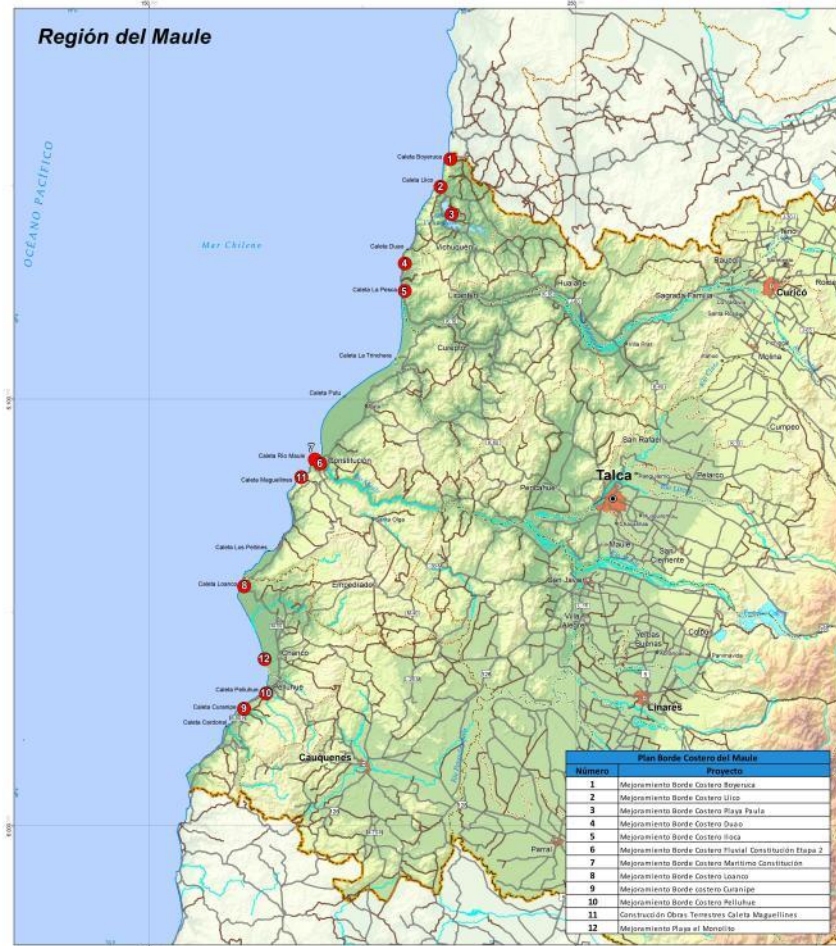
Fuente: Dirección de Obras Portuarias, Ministerio de Obras Públicas, 2021

Nombre		39. Plan de Infraestructura para el Borde Costero Región del Maule
Antecedentes Generales	Alcance	9.800 metros lineales 1.-Borde Costero Boyeruca 2.-Borde Costero Llico 3.-Mejoramiento Borde Costero Playa Paula 4.-Borde Costero Duao 5.-Borde Costero Iloca 6.-Borde Costero Fluvial Constitución 7.-Borde Costero Marítimo Constitución 8.-Borde Costero Loanco 9.-Borde costero Curanipe 10.-Borde Costero Pelluhue 11.-Construcción obras terrestres, Caleta Maguellines 12.-Playa el Monolito
	Horizonte	2015-2023
	Número Iniciativas	12 iniciativas
	Monto de Inversión	MM\$25.825 (moneda 2021)
	Organismos participantes Extra MOP	Gobierno Regional del Maule
	Organismos participantes MOP	Dirección de Obras Portuarias
	Territorio	Comunas de Vichuquén, Licantén, Constitución, Chanco y Pelluhue
	Validación	Participación ciudadana y de servicios públicos
Objetivos	General	El Plan busca incorporar peatonales y/o vehiculares con connotación turística e infraestructura de protección de ribera, integrando como parte fundamental la actividad pesquera artesanal, de manera de aportar en el turismo de interés especial correspondiente, que ya se desarrolla con fuerza en la región y potenciando el reencuentro de la región con su borde costero, favoreciendo el acceso al mar como espacio recreacional para la población.
	Específicos	-Fomentar el uso del Borde Costero de toda la Región del Maule, dotándolo de mejoras en su infraestructura y su complementariedad con la pesca artesanal. -Fomentar el desarrollo urbano y fortalecer el uso turístico recreacional del litoral, permitiendo el reencuentro de las personas con el mar, integrando también accesibilidad universal para personas con movilidad reducida. -Potenciar y generar nuevos polos de desarrollo económico en sectores con carencias de infraestructura, disminuyendo de esta manera brechas de desigualdad del territorio.
Aspectos Técnicos	Diagnóstico	-El borde costero de la Región del Maule no tiene un buen aprovechamiento de sus hitos naturales más importantes, además, las caletas de pescadores, si bien generan un importante atractivo para los turistas, no se han diversificado hacia actividades turísticas que les permitan enfrentar de mejor forma la baja en las cuotas de captura de especies marinas. En el desarrollo turístico encontramos la forma de genera nuevos ingresos para los pescadores y pescadoras, lo que puede ser logrado si se interconecta las caletas pesqueras con los paisajes naturales que presenta la región en su zona costera.
	Mecanismo de Definición	Levantamiento en terreno del equipo DOP tanto regional como nacional, de las iniciativas con participación de autoridades y actores relevantes locales.
	Seguimiento	Directorios semestrales donde se muestra el avance de cada una de las iniciativas.
	Otros Antecedentes	El plan de infraestructura de Borde costero continua vigente, solo se han ejecutado 6 iniciativas de un total de 12. De las 6 iniciativas restantes actualmente se encuentran en desarrollo 2 que corresponden al ; Mejoramiento Borde Costero Llico, Mejoramiento borde costero Boyeruca ambas con inicio de obras en diciembre 2020.Con respecto a las iniciativas pendientes se estima que para el año 2021-2022 se encuentren todos los planes de infraestructura iniciados.
Otros Planes Involucrados		

Plan Bordo Costero del Maule

Dirección de Obras Portuarias

Georreferenciación



Proyectos del Plan



Legend

- Administración**
 - Capital regional
 - Capital provincial
 - Capital comunal
 - Población
 - Área urbana
- Comunas**
 - Sin gobierno
 - Validad urbana
 - Red ruta nacional
 - Red ruta regional
- Límites**
 - Límite Internacional
 - Límite Regional
 - Límite Provincial
 - Límite Comunal
- Hydrografía**
 - Río
 - Quebrada principal
 - Lago, Laguna
 - Embalse

CHILE
DIRECCIÓN DE OBRAS PORTUARIAS
DEPARTAMENTO DE PLANIFICACIÓN

PLAN BORDO COSTERO DEL MAULE
Región del Maule

Fecha: Julio 2017
Edición: DOP - PROIMA 2017

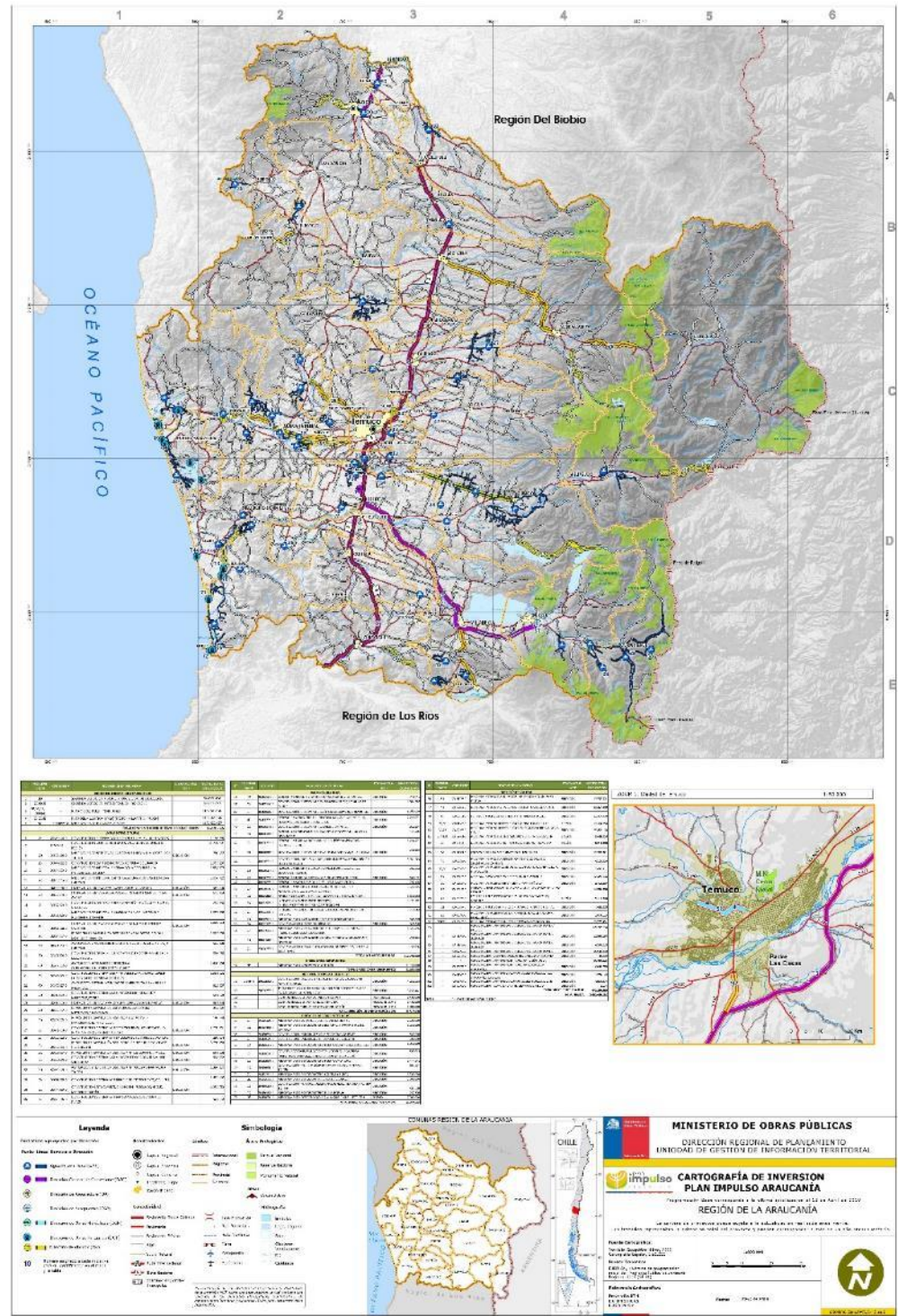
Dirección Web del Plan original

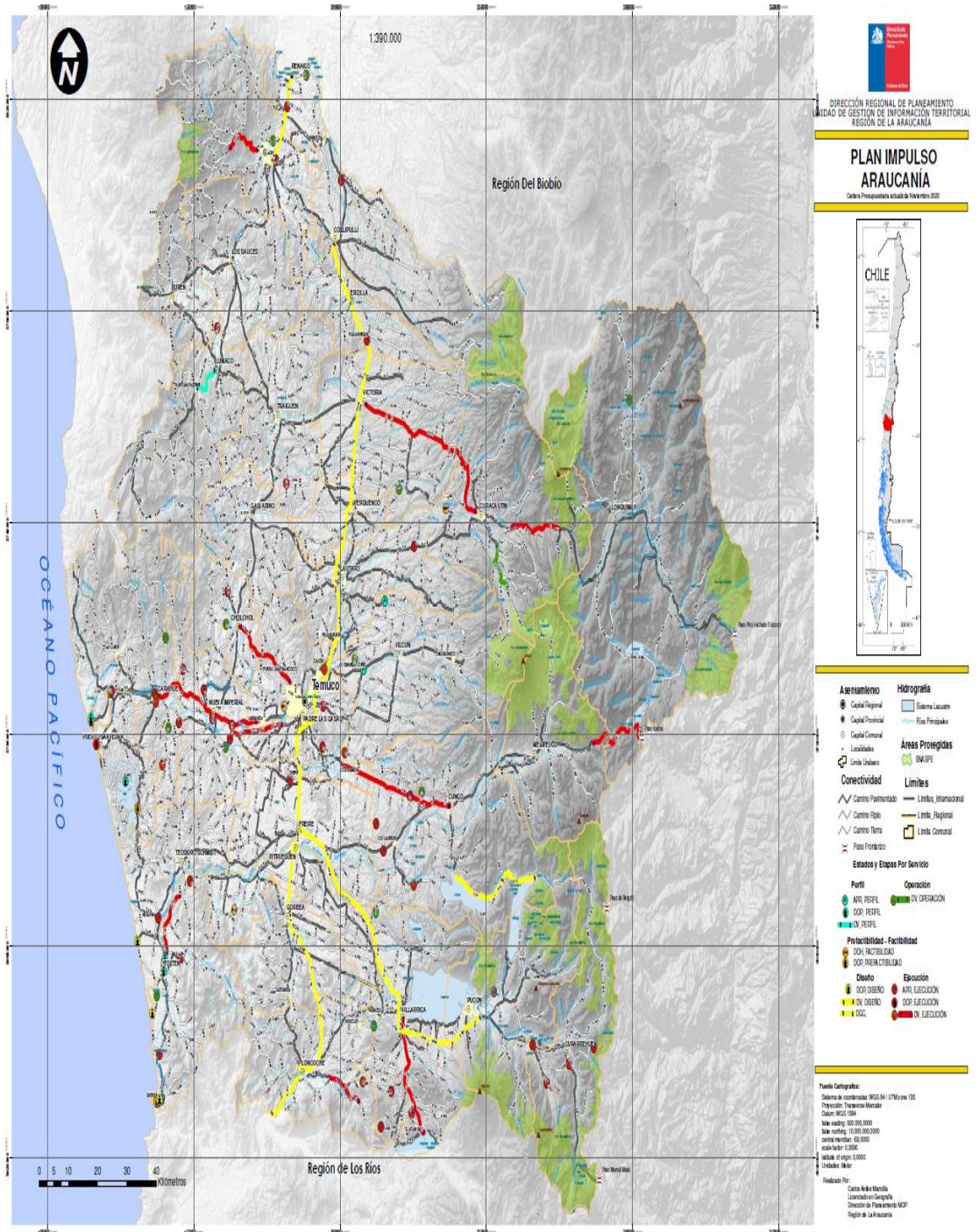
Fuente: Dirección de Obras Portuarias, Ministerio de Obras Públicas, 2021

Nombre		40. Plan Impulso Araucanía
Antecedentes Generales	Alcance	<ul style="list-style-type: none"> ♦ Mejoramiento Sistemas Existentes y Aumentar Cobertura de Agua Potable Rural, Con Una Meta de 8.100 Arranques Al 2026 ♦ Mejoramiento de Más de 1.100 Kilómetros de Caminos Básicos Al 2026 ♦ Mejoramiento de 4.700 Kilómetros de Caminos en Comunidades Indígena Al 2026 ♦ Remate de patentes impagas de derechos de aguas en la región (medida de gestión) ♦ Proyectos relevantes para la región ♦ Construcción Puentes ♦ Concesiones de rutas ♦ Mejoramiento de los bordes costeros de la zona y potenciar rutas turísticas ♦ Intervenciones en Aeropuertos
	Horizonte	2018-2026
	Número Iniciativas	12 iniciativas que incluyen 105 proyectos específicos.
	Monto de Inversión	MM\$ 1.603.979 (moneda 2021)
	Organismos participantes Extra MOP	Instituciones del sector público y privados a través de sistema de concesiones
	Organismos participantes MOP	Dirección de Vialidad Dirección de Obras Hidráulicas Agua Potable Rural Dirección de Obras Portuarias Dirección de Aeropuertos Dirección de Obras Portuarias Dirección General de Concesiones
	Territorio	Las treinta y dos comunas de la Región de la Araucanía
Validación	Servicios públicos	
Objetivos	General	Contribuir a través de la provisión de servicios de infraestructura y la gestión del recurso hídrico, al mejoramiento de la competitividad regional, al posicionamiento de la Región de La Araucanía a nivel nacional e internacional y al fortalecimiento e integración en los ámbitos socio cultural, calidad de vida de sus habitantes, dinamismo e innovación económico productivo regional -con énfasis en el desarrollo de tres ejes estratégicos que corresponden a la Agricultura, el Turismo y las Energías Renovables
	Específicos	Contribuirá al logro del Objetivo general el desarrollo de siete ejes sectoriales de carácter base para sustentar el desarrollo de la región, estos corresponden a: Desarrollo Indígena, Educación, Salud, Seguridad, Calidad de Vida y Desarrollo Social, Infraestructura y Conectividad y, desarrollo productivo y turístico. <ul style="list-style-type: none"> ♦ Recuperar el Recurso Hídrico Superficial y Subterráneo Afecto al Pago de Patente ♦ Aumentar la superficie con riego en la región ♦ Incrementar el Número de arranques de Agua Potable Rural, permitiendo con ello una mejor calidad de vida de las familias rurales de la Araucanía ♦ Incrementar la superficie de la red de caminos básicos pavimentados ♦ Mejorar las condiciones viales de acceso a las Comunidades Indígenas de la Región, incrementando el número de los kilómetros de Caminos en comunidades indígenas.

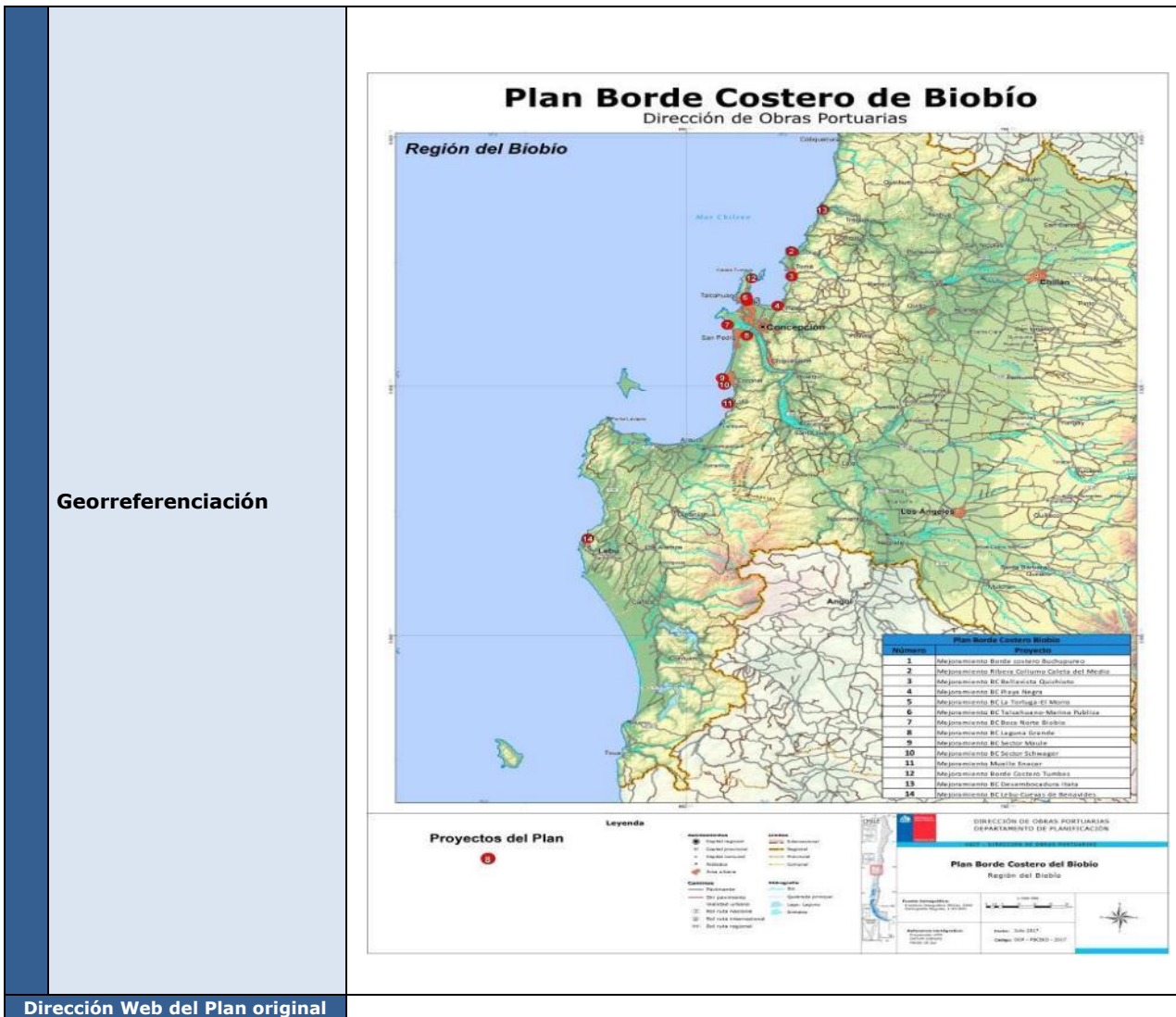
Aspectos Técnicos	Diagnóstico	<p>Eje Recursos Hídricos – Medio Ambiente – Reducción del Riesgo ante Desastres:</p> <p>Brechas:</p> <ul style="list-style-type: none"> Falta de instrumentos de gestión y planificación hídrica, como lo son los planes de Manejo de cuencas hidrográficas, en el cual indiquen los impactos y usos del recurso, estudios de infraestructura, de riesgos, entre otros aspectos, dando lugar así a la creación de una política regional de gestión hídrica en la Araucanía. <p>Conectividad e Infraestructura:</p> <p>Brechas:</p> <ul style="list-style-type: none"> Baja tasa de caminos pavimentados respecto a la red total. Conectividad rural deficiente, especialmente en Comunidades Indígenas Falta de una planificación integrada, orientada a resolver el desequilibrio territorial asociado a la pobreza, equipamiento, servicios, migración, problemas ambientales, entre otros. <p>Perspectiva Macro –Económica Productiva – Financiamiento de la Infraestructura:</p> <p>Brechas:</p> <ul style="list-style-type: none"> Bajo nivel de ingresos per cápita en la Región, que la ubican 10 en el ranking nacional, y pudiera limitar la posibilidad de alcanzar los niveles de ingreso per cápita esperados. Baja productividad y exportación, la región cuenta con potencialidades, sin embargo, no se fomentan otras áreas. Matriz productiva restringida, donde no se aprovechan otras oportunidades de generación de valor. Bajo desarrollo del potencial hidroeléctrico regional, que representa una oportunidad para la región. Bajo aprovechamiento del potencial de desarrollo del borde costero regional. Crecimiento negativo de algunas comunas, generando una región centralizada. Falta de coordinación entre el servicio público y organismos privados, para que las inversiones no sean sólo realizadas por el Estado.
	Mecanismo de Definición	<p>El trabajo de coordinación se ha ordenado de acuerdo a las siguientes fases:</p> <ul style="list-style-type: none"> Presentación de situación actual (rezagos y oportunidades en el territorio) por Intendencia. Trabajo técnico con integrantes de los ministerios para definición de iniciativas. Priorización y focalización de iniciativas por Intendencia.
	Seguimiento	Con seguimiento 2019, y 2020
	Otros Antecedentes	<p>Algunos Desafíos:</p> <ul style="list-style-type: none"> Aumentar la infiltración de aguas lluvias en zonas urbanas, para aumentar la disponibilidad del recurso hídrico. Proteger el agua, como recurso indispensable para la vida y crecimiento de la sociedad. Desarrollar proyectos de obras hidráulicas para el desarrollo sustentable de la región Desarrollar un plan de riego regional, de acuerdo a realidad territorial. Mejorar la conectividad internacional binacional. Aumentar la superficie regional pavimentada. Aumentar la superficie regional de caminos en comunidades indígenas Desarrollar infraestructura para las áreas productivas estratégicas de la región, con alianzas público – privadas Fortalecer la institucionalidad de los servicios, que sean técnicos y profesionales Desarrollar el potencial de energía hidroeléctrica de la región Generación de centros cívicos, paseos y costaneras de calidad en bordes costeros, fluviales o lacustres.
	Otros Planes Involucrados	Plan Red Interlagos, Plan Regional de Infraestructura y Gestión del Recurso Hídrico al 2021 Región de La Araucanía y Plan de Desarrollo para Territorios Rezagados
	Dirección Web del Plan	https://planimpulso.cl

Georreferenciación





Nombre		41. Plan de Infraestructura para el Borde Costero Región del Biobío
Antecedentes Generales	Alcance	7.957 metros lineales 1.- Borde Costero Buchupureo, Cobquecura 2.- Borde Fluvial Desembocadura Itata 3.- Mejoramiento Borde Costero Bellavista - Quichiuto 4.- Construcción Protección De Ribera Coliumo, Tomé 5.- Construcción Borde Costero Playa Negra 6.- Borde Costero Laguna Grande, San Pedro 7.- La Tortuga-El Morro 8.- Construcción Marina Pública Talcahuano 9.- Borde Costero Caleta Tumbes 10.- Borde Costero Desembocadura Norte - Hualpen 11.- Borde Costero Maule, Coronel 12.- Borde Costero Schwager, Coronel 13.- Borde Costero Norte Lebu - Cuevas De Benavides, Lebu 14.- Muelle Enacar Lota
	Horizonte	2016-2023
	Número Iniciativas	14 iniciativas
	Monto de Inversión	MM\$27.671 (moneda 2021)
	Organismos participantes Extra MOP	
	Organismos participantes MOP	Dirección de Obras Portuarias
	Territorio	Comunas de Cobquecura, Tomé, Penco, Talcahuano, Hualpén, San Pedro, Coronel, Lota, Lebu, Coelemu.
	Validación	Participación ciudadana y de servicios públicos
Objetivos	General	El Plan busca incorporar toda la infraestructura de borde costero y de protección costera con connotación turística, de manera de aportar al turismo de interés especial, que ya se desarrolla con fuerza en la región y potenciar el patrimonio histórico y natural, permitiendo el reencuentro de la ciudadanía con su borde costero, favoreciendo el acceso al mar como espacio recreacional para toda la población. Esto bajo la premisa de la Dirección de Obras Portuarias de "invitar a la ciudadanía al mar, ríos y lagos del país".
	Específicos	-Fomentar el uso del Borde Costero de toda la Región del Biobío, dotándolo de mejoras en su infraestructura y su complementariedad con la pesca artesanal.
		-Fomentar el desarrollo urbano y fortalecer el uso turístico recreacional del litoral, permitiendo el reencuentro de las personas con el mar, integrando también accesibilidad universal para personas con movilidad reducida. -Potenciar y generar nuevos polos de desarrollo económico en sectores con carencias de infraestructura, disminuyendo de esta manera brechas de desigualdad del territorio.
Aspectos Técnicos	Diagnóstico	Se identifica en la Región del Biobío un déficit en cuanto a la oferta de infraestructura costera, no existiendo accesibilidad universal, un estándar de protección adecuado ante los efectos del mar, desorden en el acceso y uso del sector costero, bajo aprovechamiento de los hitos naturales y paisajísticos existentes en el territorio, lo que redundará en barreras para el desarrollo del potencial turístico local.
	Mecanismo de Definición	Levantamiento en terreno del equipo DOP tanto regional como nacional, de las iniciativas con participación de autoridades y actores relevantes locales.
	Seguimiento	Directorios semestrales donde se muestra el avance de cada una de las iniciativas



[Dirección Web del Plan original](#)

Fuente: Dirección de Obras Portuarias, Ministerio de Obras Públicas, 2021

Nombre		42. Plan Red Interlagos 2008-2016/2022 (Ruta Interlagos)
Antecedentes Generales	Alcance	Macroproyecto interregional y multisectorial de inversión y gestión público-privada, a partir de un proyecto vial de belleza escénica: con una clara identidad territorial común, vinculada al impulso y promoción del turismo de lagos, volcanes e intereses especiales con efectos adicionales en el desarrollo agropecuario, urbano e inmobiliario, y con alto beneficio en las economías locales (pequeñas y medianas empresas, mujer rural, comunidades indígenas). Su trazado es de 2.060 kms y une 22 lagos en 21 comunas.
	Horizonte	2008-2022
	Número Iniciativas	El Plan total fijó 10 Hitos, que involucran 130 proyectos. Región de Los Lagos: 27 proyectos. Región de Los Ríos: 29 proyectos. Región de La Araucanía: 74 proyectos.
	Monto de Inversión	Monto total (Moneda 2021): entre el 2008 y el 2016 la inversión del plan fue de MM\$ 278.027 al 2022 la inversión proyectada es de MM\$549.003.
	Organismos participantes Extra MOP (1)	CONAF, GORE, SERNATUR, CONAMA, CORFO Y SEREMIS DE TRANSPORTES. Representantes Territorios Emprende, en la Región de Los Lagos: NorPatagonia y Lago Llanquihue.
	Organismos participantes MOP	DV, DOP y DIRPLAN.
	Territorio	Región de La Araucanía: comunas de Victoria, Curacautín, Lonquimay, Vilcún, Melipeuco, Cunco, Villarrica, Pucón y Curarrehue. Región de Los Ríos: comunas de Panguipulli, Los Lagos, Futrono, Lago Ranco, Río Bueno y La Unión. Región de Los Lagos: comunas de Puyehue, Puerto Octay, Frutillar, Llanquihue, Puerto Varas y Cochamó.
Validación	El MOP y los Gobiernos Regionales de La Araucanía, Los Ríos y Los Lagos. Asociación Público Privada Ruta Escénica Lagos y Volcanes.	
Objetivos	General	Generar una ruta eminentemente turística que conecte las regiones de La Araucanía, Los Ríos y Los Lagos, permitiendo acceso y desarrollo sustentable a parques, lagos, volcanes y termas de la zona precordillerana, incorporando territorios de gran belleza escénica a la oferta de destinos turísticos de las regiones mencionadas, con respeto del medio ambiente y de las culturas originarias.
	Específicos	<ul style="list-style-type: none"> - Consolidar una Red Macrorregional que facilite el tránsito de personas de manera longitudinal y transversal a los principales destinos turísticos, a través de macrocircuitos viales turísticos de tipo nacional y binacional. - Potenciar mediante la provisión de infraestructura la competitividad de los territorios, asociada fundamentalmente, al desarrollo del sector turístico, con impacto en el sector inmobiliario y agropecuario.
Aspectos Técnicos	Diagnóstico	En el año 2009 se realizó un análisis territorial desde la perspectiva de aptitud turística, fragilidad ambiental y conectividad. Se desprendió que el plan involucra un territorio que presenta condiciones para el desarrollo turístico, las que se encuentran en diferentes niveles de desarrollo y se reconocen polos consolidados. En cuanto al análisis de fragilidad, se reconocieron los valores del patrimonio natural y cultural como recursos que requieren de un adecuado manejo. Por último, el análisis de conectividad señaló que existe una necesidad de mejorar la conectividad y accesibilidad principalmente en las comunas cordilleranas y fronterizas de La Araucanía y Los Ríos.
	Mecanismo de Definición	Este plan fue lanzado en el 2008 con la concurrencia del Ministro de Obras Públicas MOP y los Intendentes de las regiones de La Araucanía, Los Ríos y Los Lagos.
	Seguimiento	El seguimiento es anual con corte al 31 de diciembre de cada año, cuyo informe se elabora y entrega al año siguiente como parte del Seguimiento de Planes Especiales complementario al informe de seguimiento del PRIGRH de La Araucanía, Los Ríos y Los Lagos. El seguimiento está a cargo del Jefe del Plan, Patricio Navarro de la Dirección de Vialidad MOP.
	Otros Antecedentes	http://www.chilelagosyvolcanes.cl/es En 2020 la Dirección de Vialidad aprobó la Resolución N° 97 del 17.01.2020 que declara a la Red Interlagos como "Ruta Escénica" del Programa Estratégico Mesregional Ruta Escénica Lagos & Volcanes".
	Otros Planes Involucrados	Plan Red Vial Interlagos es considerado en los Planes de Gobierno Regionales 2010-2014 y en los Planes Regionales de Infraestructura y Gestión del Recurso Hídrico 2011-2021. Ruta Escénica Lagos y Volcanes.

Georreferenciación	Si (2014)
Dirección Web del Plan	http://www.dirplan.cl/planes/especiales/Paginas/DetallePlanesespeciales.aspx?item=24 http://www.vialidad.cl/proyectos/RedInterlagos/Paginas/default.aspx

Nota 1: Instituciones que participaron en el origen del Plan.

Fuente: Ministerio de Obras Públicas Dirección de Planeamiento, 2021.

Nombre		43. Plan de Infraestructura Bordes Costeros, Fluvial y Lacustre. Región de Los Ríos
Antecedentes Generales	Alcance	17.300 metros lineales 1.-Costanera Cultural de Valdivia 2.-Costanera Collico 3.-Recuperación Borde fluvial Las Animas 4.-Mejoramiento Costanera Los Molinos 5.-Borde costero El Piojo 6.-Isla Mancera 7.-Construcción rampa y mejoramiento borde lacustre río Futa 8.-Borde Costero Chaihuín 9.-Costanera Panguipulli 10.-Playa Monje 11.-Mejoramiento Playa Chauquén 12.-Borde Costero Mariquina 13.-Construcción borde lacustre Coñaripe 14.-Construcción borde lacustre Pucura 15.-Construcción borde lacustre Lago Riñihue 16.-Mejoramiento Costanera Lago Ranco 17.-Construcción Costanera Futrono 18.-Mejoramiento borde lacustre Mantilhue 19.-Mejoramiento borde lacustre sector Puerto Lapi, comuna de la Unión 20.-Mejoramiento borde lacustre Puerto Nuevo, lago Ranco comuna de La Unión 21.-Mejoramiento borde lacustre San Pedro, lago Ranco comuna de La Unión 22.-Muelle Ferroviario de Lago Ranco Conservación 23.-Mejoramiento Borde Costero Lacustre Playa Chamul, Lago Ranco
	Horizonte	2018-2025
	Número Iniciativas	23 iniciativas
	Monto de Inversión	MM\$ 75.003 (moneda 2021)
	Organismos participantes Extra MOP	Gobierno Regional de la Región de Los Ríos
	Organismos participantes MOP	Dirección de Obras Portuarias
	Territorio	Comunas de Valdivia, Corral, Mariquina, Panguipulli, Los Lagos, Futrono, Lago Ranco, Río Bueno, La Unión.
	Validación	Participación ciudadana y de servicios públicos
Objetivos	General	Generar una herramienta estratégica para lograr en el corto y mediano plazo la construcción, mejoramiento y recuperación de espacios públicos que en la actualidad se encuentran deteriorados, y/o en desuso.
	Específicos	-Recuperar espacios públicos, que cuenten con potencial turístico, cultural e histórico, para uso recreativo la ciudadanía y el desarrollo productivo de la Región de Los Ríos, a través del levantamiento de iniciativas estratégicas. -Poner en valor aptitudes culturales, históricas y de patrimonio que son propias de la identidad de las distintas comunas de la Región de Los Ríos. -Generar infraestructura que permita contemplar el paisaje de distintos lugares de la Región de Los Ríos, los cuales cuentan con gran valor cultural, histórico y turístico, para acercar a la ciudadanía a los ríos, lagos y mar.
Aspectos Técnicos	Diagnóstico	La Región de Los Ríos es reconocida mundialmente por su gran cantidad de ríos, lagos y diversos paisajes. Del total de turistas que llegan a la Región de Los Ríos (un total de 423.410 personas en el año 2015, lo que significó un 26,4% más que en el año 2014), ingresan principalmente con el fin de poder disfrutar el paisaje, del eje fluvial de Valdivia-Corral y Los Lagos. En el año 2015 el destino Valdivia-Corral, obtuvo el primer lugar a nivel nacional, presentando la mayor tasa de ocupación del país. El Plan de Infraestructura es una herramienta estratégica para lograr la construcción, mejoramiento y recuperación de espacios públicos que en la actualidad se encuentran deteriorados, y/o en desuso.

Mecanismo de Definición

Levantamiento en terreno del equipo DOP tanto regional como nacional, de las iniciativas con participación de autoridades y actores relevantes locales.

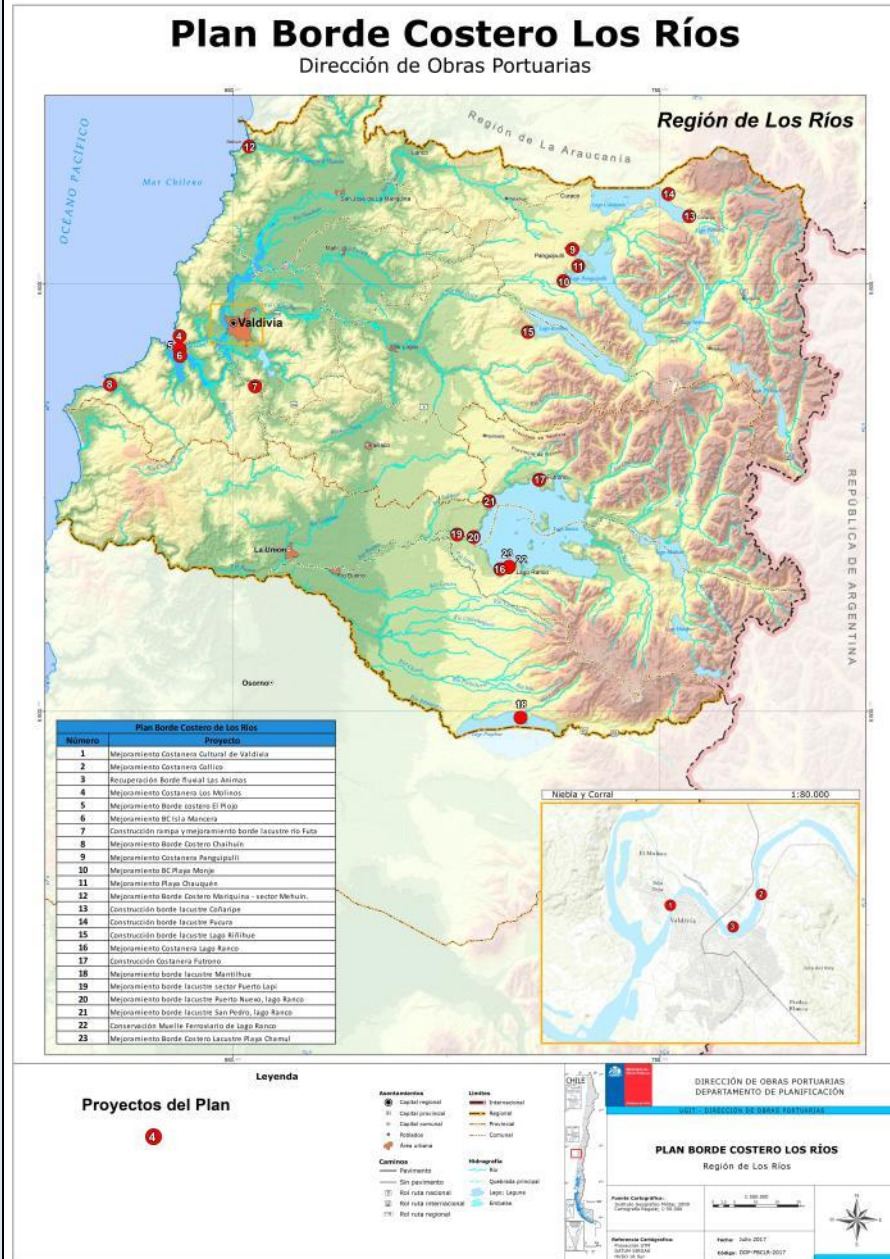
Seguimiento

Directorios semestrales donde se muestra el avance de cada una de las iniciativas

Otros Antecedentes

Otros Planes Inv.

Georreferenciación



Dirección Web del Plan

Fuente: Dirección de Obras Portuarias, Ministerio de Obras Públicas, 2021

Nombre		44. Plan de Infraestructura para el Río Bueno. Regiones de Los Ríos y Los Lagos
Antecedentes Generales	Alcance	14 iniciativas 1.-Balneario Municipal de Río Bueno 2.-Balneario Cocule 3.-Puerto Viejo Trumao Ribera Norte 4.-Conservación Muelle Fluvial Trumao 5.-Conservación Muelle Fluvial Llancacura 6.-Sector Puerto Ulloa 7.-Sector Puerto Carrasco (CHAMPULLI) 8.-Construcción Infraestructura Portuaria Sector Los Juncos 9.-Construcción Infraestructura Portuaria en Quilacahuín 10.-Construcción Infraestructura Portuaria en Cofalmo 11.-Construcción Infraestructura Portuaria las Juntas 12.-Conservación Embarcadero La Barra 13.-Señalética vía navegación Trumao- balnearios 14.-Señalética vía de navegación Trumao- La Barra
	Horizonte	2014-2023
	Número Iniciativas	14 iniciativas
	Monto de Inversión	MM\$ 18.107 (moneda 2021)
	Organismos participantes Extra MOP	
	Organismos participantes MOP	Dirección de Obras Portuarias
	Territorio	Comunas de Río Bueno, La Unión, San Pablo, San Juan de la Costa.
	Validación	Participación ciudadana y de servicios públicos.
Objetivos	General	Revitalizar la identidad del Río Bueno, destacando puntos de interés turístico relacionados a la historia del río navegable que fue en su momento, sinónimo de prosperidad económica, potenciándolo turísticamente y permitiendo de esta forma acercar a la ciudadanía al disfrute de éste, entregando facilidades para el deporte náutico, el avistamiento de aves y contemplación de la naturaleza presente y mejorando la calidad de vida de los habitantes de sus riberas a través de infraestructura de conectividad que les permitiría un embarque y desembarque seguro.
	Específicos	Incorporar obras de mejoramiento de balnearios con elementos de mobiliario urbano (bancas o asientos, basureros, etc.), iluminación artificial que permita su utilización con ausencia de luz natural y seguridad, bajadas a la playa mediante facilidades de uso universal que permitan su goce por parte de personas con movilidad reducida, veredas o senderos y áreas verdes, muelles tipo miradores, rampas botadero para embarcaciones menores, señalética de información turística y dragado de prueba para el track de navegación desde el sector de Puerto Nuevo de Trumao hasta el embarcadero actual de Trumao.
Aspectos Técnicos	Diagnóstico	El Plan nace a solicitud de la ciudadanía y de las autoridades de la zona. Lo que hace que la Dirección de Obras Portuarias contraté durante los años 2013-2014 el Estudio de Prefactibilidad "Mejoramiento de Navegación Río Bueno entre Trumao y Sector Urbano", que tenía como objetivo habilitar la vía de navegación entre en el Sector de Balneario Municipal de Río Bueno hasta el muelle embarcadero de Trumao. Como parte importante de sus conclusiones, el estudio identifica que existe la necesidad de conservar obras existentes, e implementar nuevas obras de infraestructura portuaria recreacional y de conectividad turística fluvial para las comunas de Río Bueno y La Unión en dicho tramo.
	Mecanismo de Definición	Levantamiento en terreno del equipo DOP tanto regional como nacional, de las iniciativas con participación de autoridades y actores relevantes locales.
	Seguimiento	Directorios semestrales donde se muestra el avance de cada una de las iniciativas
	Otros Antecedentes	
	Otros Planes Involucrados	

Georreferenciación

Plan Río Bueno

Dirección de Obras Portuarias



Número	Proyecto
1	Mejoramiento Balneario Municipal de Río Bueno
2	Mejoramiento Balneario Osufe
3	Mejoramiento Puerto Atopu Troncoso Ribera Norte
4	Construcción Puente Fiscal Troncoso
5	Construcción Muelle Fiscal Urucaoste
6	Construcción embarcadero Sector Puerto Urucaoste
7	Construcción Embarcadero Sector Puerto Campesino (Champullil)
8	Construcción Infraestructura Portuaria Sector Los Junco
9	Construcción Infraestructura Portuaria en Dullacabun
10	Construcción Infraestructura Portuaria en Gallano
11	Construcción Infraestructura Portuaria Las Juntas
12	Construcción Embarcadero La Boma
13	Habilitación teleférica alo navegables Troncoso - Balnearios
14	Habilitación teleférica vía de navegación Troncoso - La Boma

Proyectos del Plan

4

Legenda

- Administración**
 - Capital regional
 - Capital comunal
 - Capital provincial
 - Capital municipal
 - Rol sede regional
- Centros**
 - Sin pavimento
 - Rol sede municipal
 - Rol sede provincial
 - Rol sede regional
- Carreteras**
 - Internacional
 - Regional
 - Provincial
 - Comunal
- Infraestructura**
 - Quebrada principal
 - Lago, Laguna
 - Estación

DIRECCIÓN DE OBRAS PORTUARIAS
DEPARTAMENTO DE PLANEACIÓN

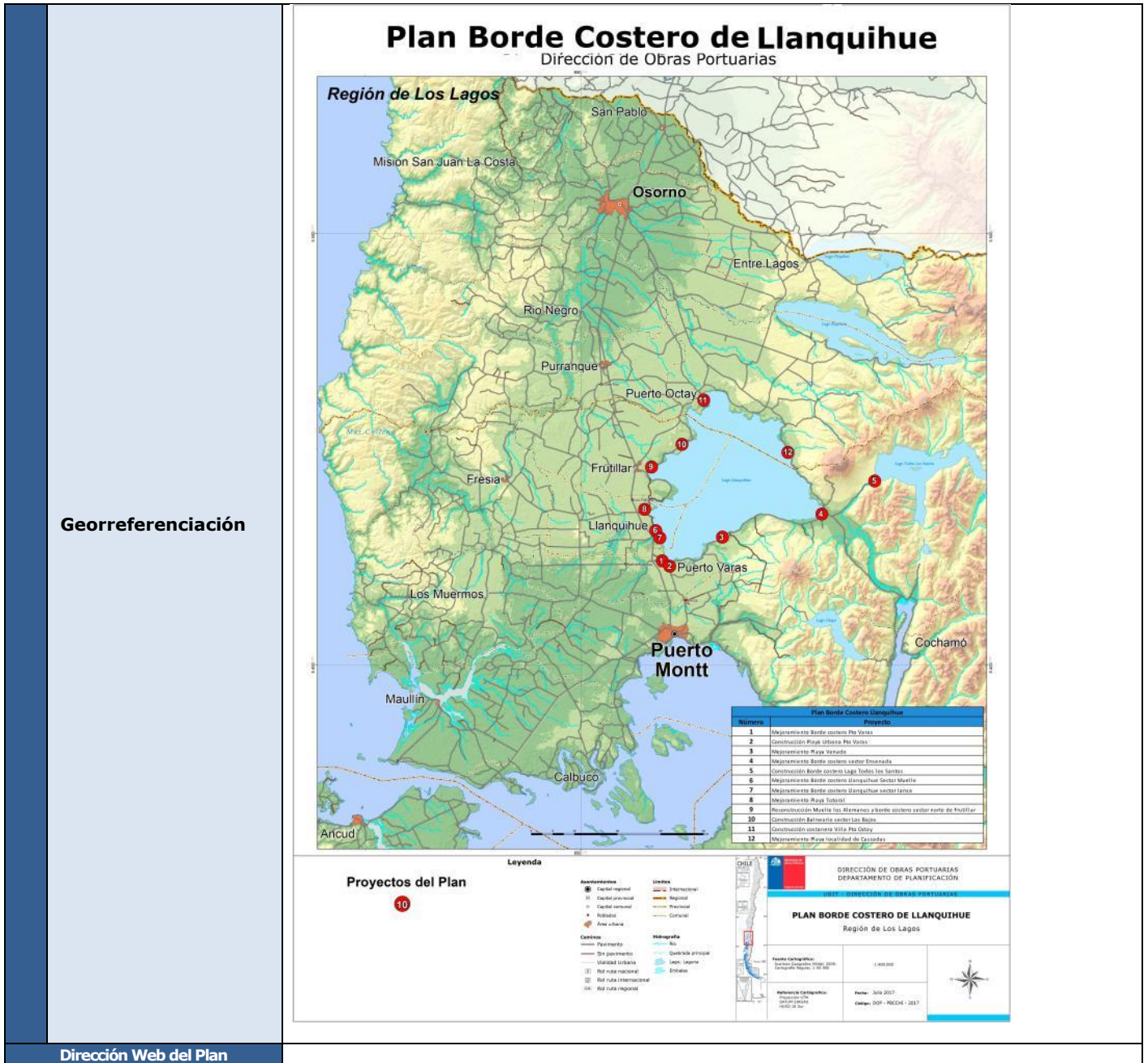
PLAN RIO BUENO
Región de Los Ríos
Región de Los Lagos

Fecha: Julio 2017
Escala: 1:200.000

Dirección Web del Plan

Fuente: Dirección de Obras Portuarias, Ministerio de Obras Públicas, 2021.

Nombre		45. Plan de infraestructura para el Borde Costero del Lago Llanquihue, Región de Los Lagos
Antecedentes Generales	Alcance	12.046 metros lineales 1.-Mejoramiento borde costero urbano de Puerto Varas 2.-Construcción playa urbana Puerto Varas 3.-Mejoramiento playa Venado de Puerto Varas 4.-Mejoramiento borde costero sector Ensenada, comuna de Puerto Varas 5.-Construcción borde costero Lago Todos los Santos, comuna de Puerto Varas 6.-Mejoramiento borde costero Llanquihue sector Muelle 7.-Mejoramiento borde costero Llanquihue sector Iansa 8.-Mejoramiento playa Totoral, comuna de Llanquihue 9.-Reconstrucción muelle Los Alemanes y borde costero sector norte de Frutillar 10.- Mejoramiento borde costero sector Los Bajos, comuna de Frutillar 11.- Construcción infraestructura portuaria costanera de Puerto Octay 12.- Mejoramiento playa localidad Las Cascadas, comuna de Puerto Octay
	Horizonte	2016-2026
	Número Iniciativas	12 iniciativas
	Monto de Inversión	MM\$ 49.531 (moneda 2021)
	Organismos participantes Extra MOP	Asociación de Municipios, comunas del Lago Llanquihue
	Organismos participantes MOP	Dirección de Obras Portuarias
	Territorio	Comunas de Puerto Varas, Llanquihue, Frutillar, Puerto Octay
	Validación	Participación ciudadana y de servicios públicos
Objetivos	General	El presente Plan busca relevar y poner en valor la riqueza paisajística del Lago, rescatando aspectos patrimoniales propios del proceso de colonización alemana, como la arquitectura de sus casas y la navegación del Lago. Centrándose en devolver el lago a las comunidades, e invitándolas a usar el Borde Lago, tanto para actividades comunitarias y recreacionales, como para el desarrollo económico a través de actividades ligadas al turismo en cualquiera de sus formas.
	Específicos	-Fomentar la inversión pública consolidando el destino turístico "Cuenca Lago Llanquihue" a nivel nacional e internacional, dotándolo de la infraestructura portuaria necesaria para el Turismo. -Fomentar el desarrollo urbano, turístico recreacional y del patrimonio cultural del Borde Lacustre, a partir de la imagen objetivo del Borde Lacustre. -Transformar a las ciudades en lugares más atractivos y beneficiosos, con mejores espacios públicos, inclusivos y seguros, donde se permitan actividades recreativas, deportivas, culturales y turísticas. -Generar una red de infraestructura Portuaria que permita navegar entre las distintas localidades del lago, con puertos de atraque alternativo, que otorguen seguridad a la navegación. -Generar nuevos polos de desarrollo económico y social, en sectores donde no existían zonas costeras consolidadas. -Poner en valor las bellezas paisajísticas del Lago.
Aspectos Técnicos	Diagnóstico	En el lago Llanquihue existe un desarrollo costero público desigual, con 2 comunas con buena oferta de espacios turísticos, y otras 2 comunas mucho más retrasadas. Este lago es uno de los principales hitos turísticos del sur del país, sin embargo no se han realizado las inversiones que requieren para entregar una buena oferta a los turistas que acceden a él, y aprovechar el potencial de crecimiento en los hitos que pueden ser visitados, con el consiguiente aumento del tiempo de permanencia de turistas y desarrollo económico local asociado al turismo.
	Mecanismo de Definición	Levantamiento en terreno del equipo DOP tanto regional como nacional, de las iniciativas con participación de autoridades y actores relevantes locales.
	Seguimiento	Directorios semestrales donde se muestra el avance de cada una de las iniciativas
	Otros Antecedentes	
	Otros Planes Involucrados	Red Interlagos, y Ruta Escénica Lagos y Volcanes



Georreferenciación

Dirección Web del Plan

Fuente: Dirección de Obras Portuarias, Ministerio de Obras Públicas, 2021.

Nombre		46. Plan de Infraestructura Mejoramiento del Borde Costero, Provincia de Chiloé, Región de Los Lagos
Antecedentes Generales	Alcance	12.332 metros lineales 1.-Construcción Borde Costero Curaco de Vélez 2.-Construcción Borde Costero Achao 3.-Construcción Borde Costero Chonchi 4.-Construcción Borde Costero Quemchi 5.-Construcción Borde Costero Ten Ten 6.-Construcción Borde Costero comuna de Quellón 7.-Construcción Borde Costero Mechuque 8.-Construcción Borde Costero Quenac 9.-Construcción Borde Costero Queilen La Puntilla 10.-Construcción Borde Costero Dalcahue 11.-Construcción Borde Costero Costanera Queilen 12.-Mejoramiento Borde Costero Playa Arena Gruesa comuna de Ancud 13.-Mejoramiento Borde Costero Chacao comuna de Ancud 14.-Mejoramiento Borde Costero Costanera Ancud 15.-Construcción Borde Costero Huillinco comuna de Chonchi 16.-Construcción Borde Costero Puqueldón 17.-Construcción Borde Costero Quicaví comuna de Quemchi 18.-Construcción Borde Costero San Juan comuna de Dalcahue 19.-Construcción Borde Costero Villa Quinchao 20.-Construcción Borde Costero Ichuac Puqueldón
	Horizonte	2017-2026
	Número Iniciativas	20 iniciativas
	Monto de Inversión	MM\$ 77.026 (moneda 2021)
	Organismos participantes Extra MOP	Los 10 Municipios de la Provincia
	Organismos participantes MOP	Dirección de Obras Portuarias
	Territorio	Comunas de Ancud, Quemchi, Dalcahue, Curaco de Vélez, Quinchao, Castro, Chonchi, Puqueldón, Queilen, Quellón
	Validación	Participación ciudadana y de servicios públicos
Objetivos	General	El Plan busca incorporar paseos peatonales y/o vehiculares con connotación turística e infraestructura de protección de ribera, de manera de aportar en la búsqueda de un orden territorial en esta zona insular, revitalizando la identidad marítima fundante de la comunidad chilota y favoreciendo el acceso al mar como espacio recreacional para toda la población.
	Específicos	Incorporar obras de protección de ribera tales como muros de contención o enrocados, elementos de mobiliario urbano (bancas o asientos, basureros, etc.), iluminación artificial que permita su utilización con ausencia de luz natural y seguridad, bajadas a la playa mediante facilidades de uso universal que permitan su goce de parte de personas con capacidad restringida, veredas o senderos y áreas verdes, edificaciones para la protección ante las inclemencias climáticas (glorietas, refugios, cobertizos o miradores techados), y señalética de información turística o de orientación en caso de Tsunami.
Aspectos Técnicos	Diagnóstico	Se desarrolló un levantamiento de necesidades en los territorios a través de entrevistas con los Municipios de la Provincia, tras lo cual se realizó un trabajo de análisis de los sectores, éste fue complementado con el levantamiento de la información para ser evaluada por los distintos equipos de la DOP, considerándose como clave esta conversación interna para la elaboración de un plan global, que involucre todas las intervenciones. Ahora bien, es en este proceso donde deben confluir criterios y percepciones respecto de cada iniciativa, y más aún donde la experiencia y conocimientos de los profesionales de la Dirección de Obras Portuarias juegan un rol clave para una correcta toma de decisiones.
	Mecanismo de Definición	Levantamiento en terreno del equipo DOP tanto regional como nacional, de las iniciativas con participación de autoridades y actores relevantes locales.
	Seguimiento	Directorios semestrales donde se muestra el avance de cada una de las iniciativas

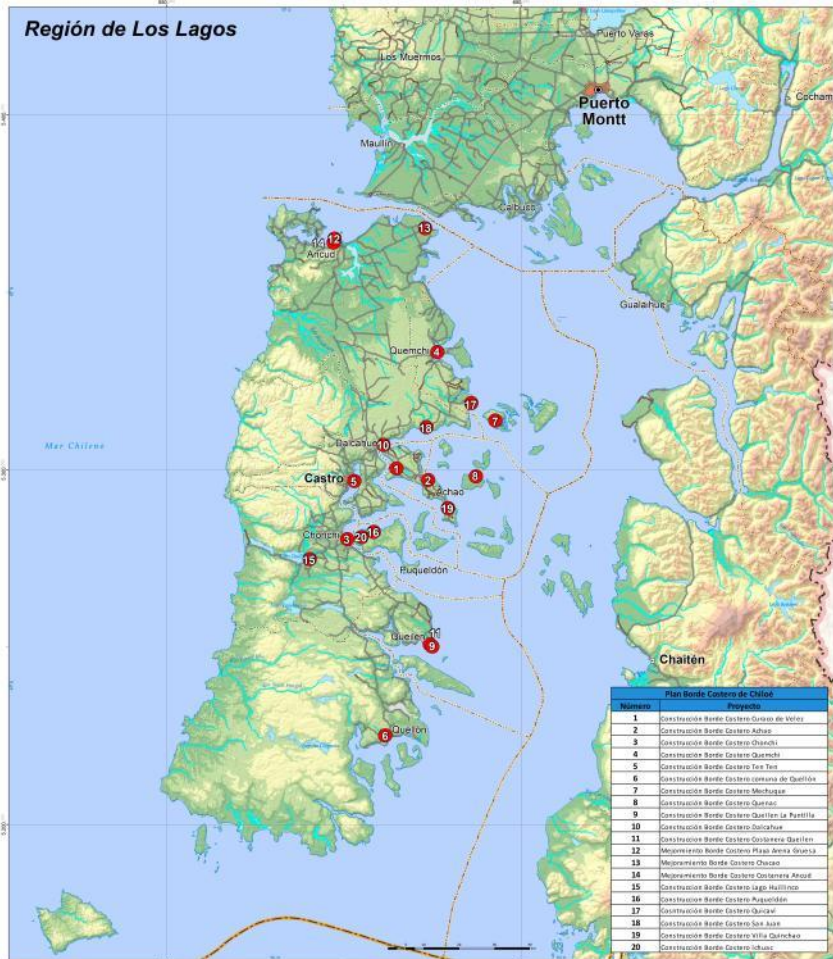
Otros Planes Involucrados

Georreferenciación

Dirección Web del Plan

Plan Borde Costero de Chiloé

Dirección de Obras Portuarias



Número	Proyecto
1	Construcción Borde Costero Curaco de Vélez
2	Construcción Borde Costero Añao
3	Construcción Borde Costero Chaitén
4	Construcción Borde Costero Quemque
5	Construcción Borde Costero Foxo Toro
6	Construcción Borde Costero Comuna de Quilón
7	Construcción Borde Costero Mochuyán
8	Construcción Borde Costero Quilón
9	Construcción Borde Costero Quilón-La Puyilla
10	Construcción Borde Costero Dalcahue
11	Construcción Borde Costero Colloana Quilón
12	Movimiento Borde Costero Plaza Benito Avendaño
13	Movimiento Borde Costero Chacao
14	Movimiento Borde Costero Comuna Anzol
15	Construcción Borde Costero Lago Huillín
16	Construcción Borde Costero Puqueldón
17	Construcción Borde Costero Quilón
18	Construcción Borde Costero San Juan
19	Construcción Borde Costero Villa Quincha
20	Construcción Borde Costero Añao

Proyectos del Plan

10

Leyenda

- Asentamientos**
 - Capital regional
 - Capital provincial
 - Capital comunal
 - Aldehuela
 - Área urbana
- Centros**
 - Planamiento
 - Sin planamiento
 - Vías de tránsito
 - Red vial nacional
 - Red vial intercomunal
 - Red vial regional
- Uniones**
 - Intercomunal
 - Regional
 - Provincial
 - Comunal
- Hidrografía**
 - Río
 - Quebrada principal
 - Lago - Laguna
 - Embalse

DIRECCIÓN DE OBRAS PORTUARIAS
DEPARTAMENTO DE PLANIFICACIÓN

UOPE - DIRECCIÓN DE OBRAS PORTUARIAS

PLAN BORDE COSTERO DE CHILOÉ

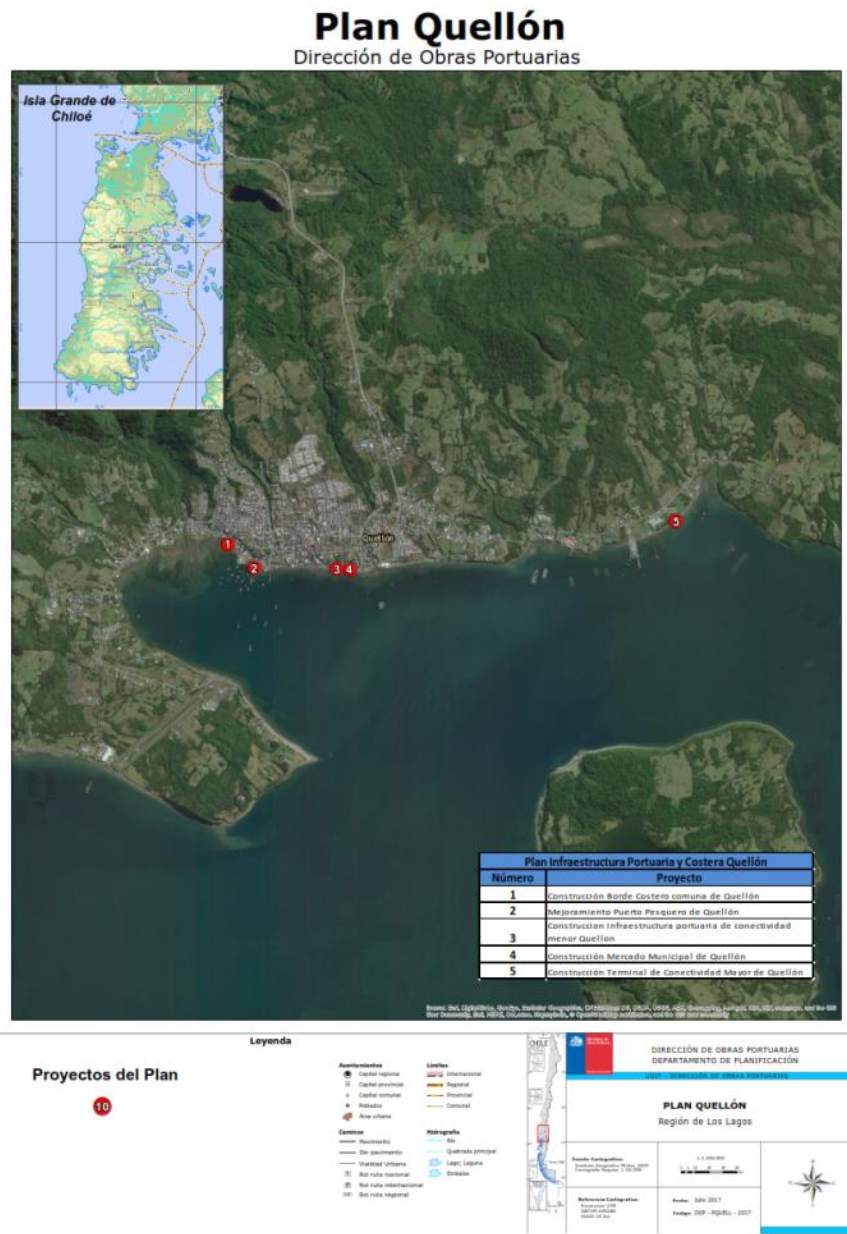
Región de Los Lagos

Fecha: Julio 2017
Código: OOP - PROCE - 0017

Fuente: Dirección de Obras Portuarias, Ministerio de Obras Públicas, 2021.

Nombre	47. Plan de Infraestructura Dirección de Obras Portuarias para Quellón, Provincia de Chiloé, Región de Los Lagos
Alcance	5 proyectos 1.-Construcción Borde Costero comuna de Quellón 2.-Mejoramiento Puerto Pesquero de Quellón 3.-Construcción infraestructura portuaria de conectividad menor Quellón 4.-Mercado Municipal de Quellón 5.-Terminal de Conectividad Mayor de Quellón.
Horizonte	2017-2027
Número Iniciativas	5 iniciativas
Monto de Inversión	MM\$ 40.467 (Moneda 2021)
Organismos participantes Extra MOP	Municipio de Quellón y Empresa SPQ Servicios Portuarios Quellón S.A.
Organismos participantes MOP	Dirección de Obras Portuarias
Territorio	Comuna de Quellón
Validación	Participación ciudadana y de servicios públicos
General	El Plan busca incorporar facilidades portuarias tipo rampas de pasajeros, pontones flotantes, explanadas y terminales de pasajeros, paseos peatonales y/o vehiculares con connotación turística e infraestructura de protección de ribera con accesibilidad universal, de manera de aportar en la búsqueda de un orden territorial en esta zona insular, revitalizar la identidad marítima fundante de la comunidad chilota, favorecer el acceso al mar como espacio recreacional para toda la población y dotar de infraestructura de conectividad segura para naves y usuarios.
Específicos	Revalorizar el borde costero con obras de conectividad, pesca o turísticas, no es sólo un aporte de tipo económico a las actuales comunidades, sino que además implica una significativa ayuda en el fortalecimiento de sus raíces y en el desarrollo de su identidad chilota, que se funda históricamente en su relación con el mar. En este sentido, esta iniciativa no solo responde al trabajo que se realiza para reactivar el Plan Chiloé devolviéndole su alcance fundacional, sino también busca aportar al sentido de igualdad y equidad para el desarrollo de la comuna de Quellón y de la provincia de Chiloé en su conjunto.
Diagnóstico	En la actualidad, en el Borde Costero de la ciudad de Quellón se verifican una serie de actividades que han surgido en forma progresiva y espontánea a lo largo del tiempo, de muy variado tipo y objetivos, y que cuentan con infraestructura ribereña de apoyo deficitaria respecto de las demandas que actualmente se registran, así como de las que se tendrán a futuro. Por otra parte, las diferentes actividades que se desarrollan en la actualidad lo hacen de manera desordenada en el contexto de planificación urbana y en ocasiones mezclando diferentes actividades en una sola infraestructura portuaria, debido a la falta de facilidades adecuadas para cada uso, entre otras causas.
Mecanismo de Definición	Levantamiento en terreno del equipo DOP tanto regional como nacional, de las iniciativas con participación de autoridades y actores relevantes locales.
Seguimiento	Directorios semestrales donde se muestra el avance de cada una de las iniciativas
Otros Antecedentes	
Otros Planes Involucrados	

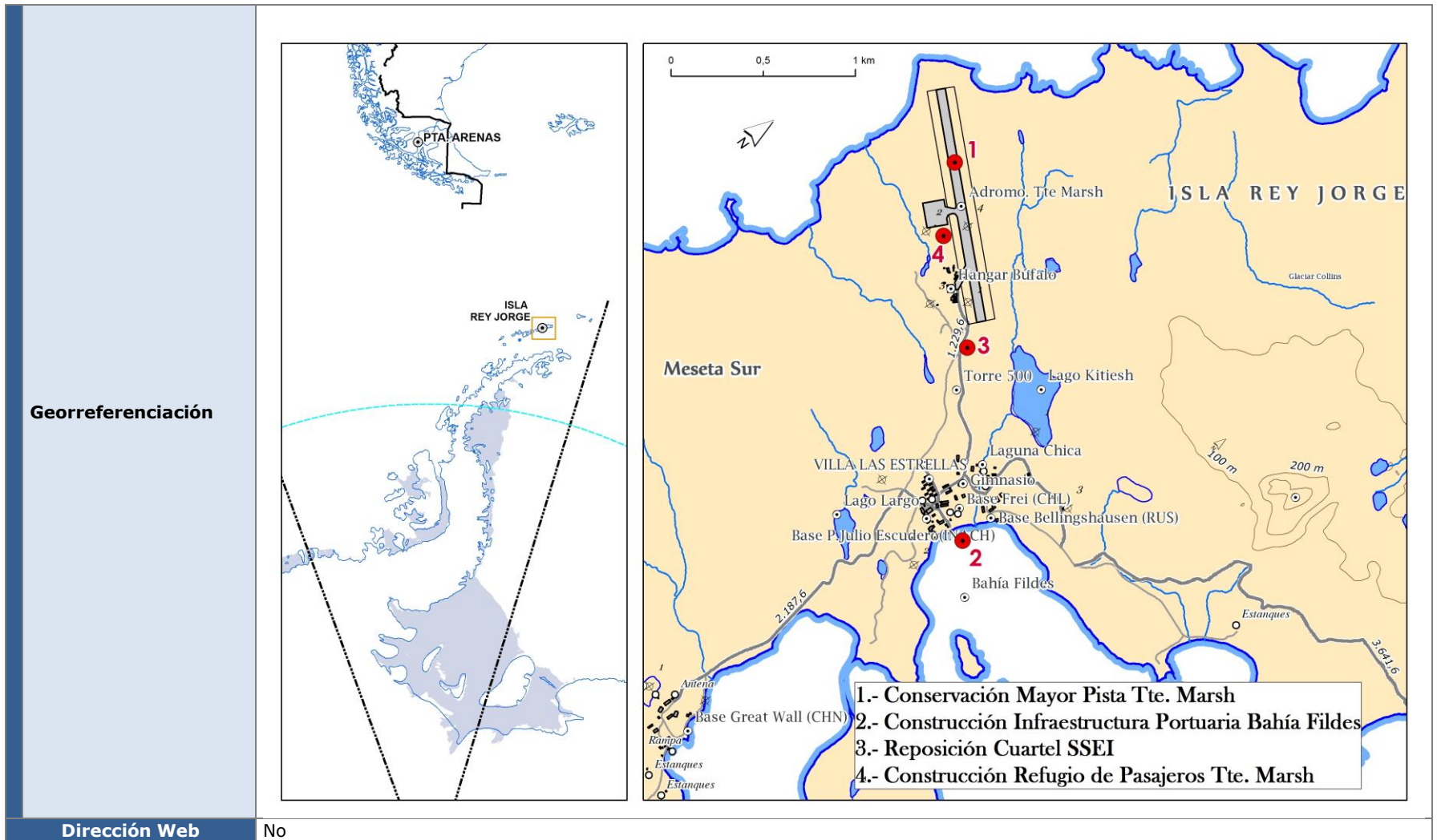
Georreferenciación



Dirección Web del Plan

Fuente: Dirección de Obras Portuarias, Ministerio de Obras Públicas, 2021.

Nombre		48. Plan Integral Antártico MOP
Antecedentes Generales	Alcance	Internacional, estratégico y geopolítico.
	Horizonte	2018-2029
	Número Iniciativas	Total 4 proyectos, de los cuales 1 obra terminada (Cuartel SSEI), 2 en desarrollo (diseños de Muelle Fildes y Pista de Aterrizaje) y 1 por programar (Refugio de pasajeros)
	Monto de Inversión	MM\$ 18.080 para proyectos programados en sistemas ministeriales.
	Organismos participantes Extra MOP	FACH, Armada, INACH, GORE, MINDEF
	Organismos participantes MOP	DOP, DAP, DOH, DA, DIRPLAN
	Territorio	Región de Magallanes y Antártica Chilena
	Validación	Autoridades Ministeriales, con validación presidencial
Objetivos	General	Elaborar y ejecutar un Programa estratégico de Inversiones en infraestructura, que sea coherente con los desafíos y expectativas de las diversas instituciones públicas con presencia en el territorio antártico en sintonía con los diversos instrumentos de planificación que la región ha desarrollado, de tal forma de lograr el desarrollo del territorio y de sus habitantes
	Específicos	El Plan está conformado por los siguientes servicios de infraestructura que provee el Ministerio de Obras Públicas, los cuales podrán tener financiamiento sectorial MOP y Extra MOP: <ul style="list-style-type: none"> • Servicios de infraestructura de conectividad aérea, a cargo de la Dirección de Aeropuertos • Servicios de infraestructura de conectividad marítima, a cargo de la Dirección de Obras Portuarias • Servicios de Agua Potable y Saneamiento, a cargo de la Dirección de Obras Hidráulicas radicada en la Subdirección de Agua Potable Rural. • Servicios de Edificación Pública y Espacio Público, a cargo de la Dirección de Arquitectura
Aspectos Técnicos	Diagnóstico	La reposición y aseguramiento de condiciones de sustentabilidad y seguridad en las instalaciones de la Isla Rey Jorge es un esfuerzo de gobernanza, de coordinación, de recursos financieros, de planificación y logística, de alta exigencia. Sin embargo su concreción es impostergable y la necesidad de asumir tal complejidad es de importancia estratégica para Chile. El presente plan entrega una propuesta de las iniciativas de inversión que han sido solicitadas por diferentes instituciones al Ministerio de Obras Públicas, en diferente estado actual de formalización y de evaluación preliminar.
	Mecanismo de Definición	Las obras contempladas en programación sectorial 2018-2024 están resueltas por las autoridades ministeriales. Otras obras necesarias para el cumplimiento integral de los objetivos presidenciales deberán ser resueltas por las autoridades nacionales pertinentes.
	Seguimiento	Una vez completada la cartera original integral, el seguimiento es anual con corte al 31 de diciembre de cada año, cuyo informe se elabora y entrega al año siguiente dentro del informe de Seguimiento Anual de Planes Especiales.
	Otros Antecedentes	-
	Otros Planes Involucrados	Plan de Infraestructura y Gestión de Recursos Hídricos Región de Magallanes y Antártica Chilena



Fuente: Ministerio de Obras Públicas Dirección de Planeamiento, 2021.

Nombre		49. Plan Maestro de Infraestructura para el Turismo
Antecedentes Generales	Alcance	Nacional
	Horizonte	2021 - 2025
	Número Iniciativas	448 iniciativas
	Monto de Inversión	MM\$ 1.771.364 (moneda 2021)
	Organismos participantes Extra MOP	Subsecretaría de Turismo, Servicio Nacional de Turismo.
	Organismos participantes MOP	Dirección de Arquitectura, Dirección de Aeropuertos, Dirección de Obras Portuarias, Dirección de Obras Hidráulicas, Servicios Sanitarios Rurales, Dirección de Vialidad, Dirección General de Concesiones.
	Territorio	Nacional
	Validación	Subsecretaría de Turismo
Objetivos	General	El Plan Maestro de Infraestructura para el Turismo ha sido desarrollado con el objetivo de: Disminuir las brechas identificadas; Mejorar competitividad turística; y Reactivar la decreciente actividad económica que el país y el sector turístico han sufrido el último año.
	Específicos	<p>Subsecretaría de Turismo (SST) identifica temáticas relevantes para el desarrollo del sector:</p> <ul style="list-style-type: none"> ♦ Señalización Turística. ♦ Accesos a Parques Nacionales, desarrollar infraestructura de uso público en Parques Nacionales según estándares Internacionales. ♦ Rutas Escénicas, habilitar rutas turísticas a nivel nacional bajo el concepto y estándar de rutas escénicas. ♦ Borde Costero, mejoramiento de infraestructura turística en bordes costeros marinos, lacustres y de bordes de río. ♦ Agua Potable Rural para destinos de turismo rural. ♦ Puesta en valor de Atractivos, implementación de infraestructura que permita el uso turístico de atractivos de jerarquía nacional e internacional ♦ Conectividad, implementación de infraestructura que permita el uso turístico de atractivos de jerarquía nacional e internacional.
Aspectos Técnicos	Diagnóstico	Este proceso se inició para abordar los desafíos que impone el turismo en materia de infraestructura, como importante factor que incide en la competitividad. Para ello, se utilizó un enfoque territorial, que consideró los destinos establecidos en el Plan Nacional de Desarrollo Turístico Sustentable y los atractivos turísticos priorizados en la región.
	Mecanismo de Definición	La formulación de este Plan surge a partir de la implementación del Plan Nacional de Desarrollo Turístico Sustentable, instrumento de la Agenda de Productividad, Innovación y Crecimiento, impulsada por el Ministerio de Economía, Fomento y Turismo; se consideraron los destinos establecidos en el Plan Nacional de Desarrollo Turístico Sustentable y los atractivos turísticos priorizados en la región, además de la cartera de inversión del Plan especial de infraestructura MOP de Apoyo al Turismo Sustentable a 2030.
	Seguimiento	Seguimiento es anual con corte al 31 de diciembre de cada año, cuyo informe se elabora y entrega al año siguiente.
	Otros Antecedentes	-
	Otros Planes Involucrados	Algunas iniciativas que lo componen son parte de los Planes de Borde Costero de Chiloé, Antofagasta, Lago Llanquihue y de la región del Biobío, también son parte de los Planes Especial de Zona Extrema de Arica y Parinacota, Patagonia Verde, y Aysén, de las zonas de rezago de Costa Araucanía, Biobío, Coquimbo, Los Ríos, y por último de los planes especiales Red Interlagos, e Impulso Araucanía.
	Georreferenciación	-
	Dirección Web del Plan	-

Fuente: Ministerio de Obras Públicas Dirección de Planeamiento, 2021.

Anexo: Detalle de Carteras de cada Plan

Plan Director**Plan Director de Infraestructura**

Región	Servicio	Proyectos
Región de Arica y Parinacota	Dirección de Aeropuertos	Conservacion Aeródromo Zapahuira, Putre. XV Región.
Región de Arica y Parinacota	Dirección de Obras Hidráulicas	Construccion Embalse Chironta Valle ee Lluta
Región de Arica y Parinacota	Dirección de Obras Hidráulicas	Construccion Embalse Livilcar Valle ee Azapa, Comuna De Arica
Región de Arica y Parinacota	Dirección de Vialidad	Construccion Reposicion Red Vial Andina S: Parinacota - Visviri (Cmt)
Región de Arica y Parinacota	Dirección de Vialidad	Reposicion Ruta 5 Sector :Cuesta De Acha - Acceso Arica
Región de Tarapacá	Dirección de Vialidad	Reposicion Pavimento Ruta 5 S: Pintados - Bif. Huara
Región de Antofagasta	Dirección de Vialidad	Mejoramiento Ruta 21-Ch Sector Ascotan - Ollagüe
Región de Antofagasta	Dirección de Vialidad	Mejoramiento Ruta Altiplanica B-245 S: S. Pedro Atacama-Tatio -
Región de Antofagasta	Dirección de Vialidad	Reposicion Pavimento Ruta 5 S: Iberia - Quillagua
Región de Antofagasta	Dirección de Vialidad	Reposicion Ruta 5 Sector Crucero - Iberia
Región de Atacama	Dirección de Obras Hidráulicas	Conservacion Infraestructura De Riego Embalse Lautaro Iii Región, Tierra Amarilla
Región de Atacama	Dirección de Vialidad	Mejoramiento Paso San Francisco En Tercera Region
Región de Atacama	Dirección de Vialidad	Mejoramiento Ruta C-46, Vallenar Huasco
Región de Atacama	Dirección de Vialidad	Reposicion Ruta 5, Sector Obispio - Portofino
Región de Atacama	Dirección de Vialidad	Reposicion Ruta 5, Sector Portofino - Chanaral -
Región de Coquimbo	Dirección de Obras Hidráulicas	Conservacion Manejo Y Control Embalse El Bato Rio Illapel
Región de Coquimbo	Dirección de Obras Hidráulicas	Construccion Embalse Canelillo Illapel
Región de Coquimbo	Dirección de Obras Hidráulicas	Construccion Embalse El Bato - Rio Illapel -
Región de Coquimbo	Dirección de Obras Hidráulicas	Construccion Embalse La Tranca En Rio Cogoti
Región de Coquimbo	Dirección de Obras Hidráulicas	Construccion Embalse Murallas Viejas Río Combarbalá Comuna De Combarbalá
Región de Coquimbo	Dirección de Obras Hidráulicas	Construccion Embalse Valle Hermoso En Rio Pama Combarbala
Región de Coquimbo	Dirección de Obras Hidráulicas	Construccion Obras De Mejoramiento Quebrada De Peñuelas Provincia De Elqui
Región de Coquimbo	Dirección de Obras Hidráulicas	Habilitacion Compromisos Ambientales Embalse El Bato Illapel
Región de Coquimbo	Dirección de Vialidad	Construccion Ruta D-705 Sector: Auco - Los Pozos -
Región de Coquimbo	Dirección de Vialidad	Reposicion Pavimento Ruta D-81 Illapel-Salamanca Iv Region
Región de Valparaíso	Dirección de Obras Hidráulicas	Construccion Embalse Chacrillas De Putaendo
Región de Valparaíso	Dirección de Vialidad	Mejoramiento Ruta F-30-E S: Cementerio Concon - Rotonda Concon
Región de Valparaíso	Dirección de Vialidad	Reposicion Ruta E-46 Cruce Long.(Catapilco) - La Laguna -
Región de Valparaíso	Dirección de Vialidad	Reposicion Ruta F-50 Sector: Lo Orozco - Quilpue .-
Región Metropolitana de Santiago	Dirección de Vialidad	Habilitacion Rutas G-30-46 Sector: Cerrillos - Lonquen
Región Metropolitana de Santiago	Dirección de Vialidad	Mejoramiento Cno. Lagunillas G-355, Km. 0,0-19 Cna De S. J. De Maipo

Región	Servicio	Proyectos
Región Metropolitana de Santiago	Dirección de Vialidad	Reposicion Pavimento Ruta G-78 S: El Monte-Paico-Melipilla .-
Región Metropolitana de Santiago	Dirección de Vialidad	Reposicion Ruta G-184. El Noviciado, S: Km. 0,0 Al 7,0 .-
Región del Maule	Dirección de Obras Hidráulicas	Construccion Sistema De Regadio Ancoa Provincia De Linares
Región del Maule	Dirección de Vialidad	Construccion Circunvalacion Norte A Linares
Región del Maule	Dirección de Vialidad	Construccion Puente Sobre Rio Maule (Colbun) Y Accesos -
Región del Maule	Dirección de Vialidad	Mejoramiento Camino Costero Norte, S: Boyeruca-Cr. Ruta J-60
Región del Maule	Dirección de Vialidad	Mejoramiento Camino San Rafael Villa Prat Rol, K-40 -
Región del Maule	Dirección de Vialidad	Mejoramiento Conexion Vial Ruta 115 Ch - Ruta 5 En Talca
Región del Maule	Dirección de Vialidad	Mejoramiento Ruta J-70-I, S. Cruce Ruta J-60 (Parronal)-Lim. Reg.
Región del Maule	Dirección de Vialidad	Reposicion Pav. Ruta K-25. Sector: Molina-Los Robles -
Región de Biobío	Dirección de Obras Hidráulicas	Construccion Diseños Complementarios Embalse Punilla
Región de Biobío	Dirección de Obras Hidráulicas	Construccion Regadio Lonquen Ninhue
Región de Biobío	Dirección de Vialidad	Mejoramiento Ruta P-22 Sector Llico - Punta Lavapie
Región de Biobío	Dirección de Vialidad	Mejoramiento Ruta P-40. Sector: Arauco-Quiapo-Millonhue -
Región de Biobío	Dirección de Vialidad	Reposicion Ruta Q-90-O Cruce Longitudinal - La Laja -
Región de La Araucanía	Dirección de Vialidad	Construccion By Pass Labranza, Comuna De Temuco Labranza
Región de La Araucanía	Dirección de Vialidad	Mejoramiento Camino Costero Ix Reg. S: Lim. Reg. Norte - Tranapunte
Región de La Araucanía	Dirección de Vialidad	Mejoramiento Pasadas Urbanas Ruta S-30-40 S Temuco-Carahue -
Región de La Araucanía	Dirección de Vialidad	Mejoramiento Ruta S - 790 Nueva Tolten - Limite Regional (Queule) -
Región de La Araucanía	Dirección de Vialidad	Mejoramiento Ruta 199-Ch Sector Puesto Paso Mamuil Malaí -
Región de La Araucanía	Dirección de Vialidad	Mejoramiento Ruta 199-Ch Sector: Villarrica - Pucon
Región de La Araucanía	Dirección de Vialidad	Mejoramiento Ruta R-90-P S: Cap. Pastene-Relun, Km 0,00 Al Km 4,90 .-
Región de La Araucanía	Dirección de Vialidad	Mejoramiento Ruta S-46 Sector: Butaco - Puerto Dominguez .-
Región de La Araucanía	Dirección de Vialidad	Mejoramiento Rutas S-46 ,S-618 Sector: Pto. Dominguez - Hualpin
Región de La Araucanía	Dirección de Vialidad	Reposicion Ruta S-91 , Sector Loncoche - Villarrica
Región de Los Ríos	Dirección de Vialidad	Construccion Conexion Vial Ruta Costera. Sector: Mehuin - Niebla
Región de Los Ríos	Dirección de Vialidad	Mejoramiento Ruta 201-Ch Sector: Pellaifa - Liquiñe, Región Los Ríos
Región de Los Ríos	Dirección de Vialidad	Mejoramiento Ruta T -559 Sector Llifén-Arquihue
Región de Los Ríos	Dirección de Vialidad	Mejoramiento Ruta T-35 Los Lagos - Valdivia - S: Antihue-Valdivia
Región de Los Ríos	Dirección de Vialidad	Mejoramiento Ruta T-85 Varios Tramos En Lago Ranco - Calcurrupe .-
Región de Los Ríos	Dirección de Vialidad	Reposicion , Construccion Ruta Interlagos. S: Ñancul - Las Huellas
Región de Los Ríos	Dirección de Vialidad	Reposicion De Pavimento Ruta 205. Acceso Norte A Valdivia
Región de Los Lagos	Dirección de Aeropuertos	Reposicion Aeródromo Chaitén. Provincia De Palena, X Región.
Región de Los Lagos	Dirección de Obras	Construccion Rampa Sector Ostricultura, Isla Apiao, Comuna De Quinchao

Región	Servicio	Proyectos
	Portuarias	
Región de Los Lagos	Dirección de Vialidad	-- Camino Puelo - Paso El Bolson
Región de Los Lagos	Dirección de Vialidad	Ampliacion Reposicion Ruta V-85 Cr. Longitudinal Ruta 5 - Calbuco
Región de Los Lagos	Dirección de Vialidad	Conservacion Periodica Camino Ruta 7 Sector Santa Barbara
Región de Los Lagos	Dirección de Vialidad	Construccion Conexion Vial Futaleufu-Termas Del Amarillo .
Región de Los Lagos	Dirección de Vialidad	Mejoramiento Ruta 7 Sector: Lenca - La Arena .
Región de Los Lagos	Dirección de Vialidad	Mejoramiento Ruta V-815, Tramo: Bif.Ilque-Cruce Ruta V-85 .-
Región de Los Lagos	Dirección de Vialidad	Mejoramiento Ruta W-15. Sector: Pumanzano - Linao, Ancud
Región de Los Lagos	Dirección de Vialidad	Reposicion Ripio Ruta U-775 Sector Nochaco-Rupanquito .
Región de Aysén	Dirección de Obras Portuarias	Construccion Rampa Y Obras Anexas En Puerto Aguirre Aysen
Región de Aysén	Dirección de Vialidad	Construccion Cno. Puerto Yungay (Rio Bravo) - Ventisquero Montt -
Región de Aysén	Dirección de Vialidad	Mejoramiento Camino La Junta Pto. Raul Marin B., Cisnes
Región de Aysén	Dirección de Vialidad	Mejoramiento Ruta 7 : Sector Coyhaique - El Blanco
Región de Aysén	Dirección de Vialidad	Reposicion Ruta 265 Sector Cuesta El Maiten
Región de Magallanes y ACH	Dirección de Vialidad	Construccion Camino Estancia Vicuna - Yendegaia -
Región de Magallanes y ACH	Dirección de Vialidad	Mejoramiento Punta Arenas-Fte. Bulnes(Ii),Rio Amarillo-Bif.Fte. Bulnes -

Planes Regionales

Plan Regional de Infraestructura y Gestión del Recurso Hídrico

Región	Servicio	Nombre Iniciativa
Arica y Parinacota	Administración Sistema Concesiones	Aeropuerto Chacalluta
Arica y Parinacota	Agua Potable Rural	Construcción Sistema De Agua Potable Rural Lupica Y Chucuyo
Arica y Parinacota	Agua Potable Rural	Mejoramiento Integral Sistema De Agua Potable Rural De Camarones
Arica y Parinacota	Agua Potable Rural	Construcción Sistema De Agua Potable Ruralde Cuya; Comuna De Camarones.
Arica y Parinacota	Agua Potable Rural	Construcción Sistema Agua Potable Rural De Chaca Arica
Arica y Parinacota	Agua Potable Rural	Construcción Sistema De Agua Potable Rural Cosapilla Y Ancolacane
Arica y Parinacota	Agua Potable Rural	Construcción Proyectos Nuevos 2015 - 2021 Apr Xv Región
Arica y Parinacota	Agua Potable Rural	Construcción Sistema De Agua Potable Rural La Ponderosa
Arica y Parinacota	Agua Potable Rural	Construcción Sistema De Agua Potable Rural Timar Y Cobija
Arica y Parinacota	Agua Potable Rural	Mejoramiento Integral Sistema De Agua Potable Rural De Valle De Lluta
Arica y Parinacota	Agua Potable Rural	Mejoramiento Integral Sistema De Agua Potable Rural De Putre
Arica y Parinacota	Agua Potable Rural	Construcción Sistema Agua Potable Rural De Chujlluta
Arica y Parinacota	Agua Potable Rural	Construcción Sistema Agua Potable Rural De Visviri
Arica y Parinacota	Agua Potable Rural	Construcción Sistema Apr Sector Pampa Algodonal
Arica y Parinacota	Agua Potable Rural	Reposición Sistema De Agua Potable Rural De Sobraya Valle De Azapa
Arica y Parinacota	Agua Potable Rural	Reposición Sistema De Agua Potable Rural De Lluta Comuna De Arica
Arica y Parinacota	Agua Potable Rural	Reposición Parcial Sistema APR San Miguel De Azapa
Arica y Parinacota	Agua Potable Rural	Construcción Sistema Agua Potable Rural, Pago De Gomez
Arica y Parinacota	Agua Potable Rural	Construcción Sistema Apr Cerro Moreno Arica
Arica y Parinacota	Agua Potable Rural	Instalación Sistema De Agua Potable Rural Sector De Acha
Arica y Parinacota	Agua Potable Rural	Instalación Sistema De Agua Potable Rural En Chapisca, Molino Y Sora
Arica y Parinacota	Agua Potable Rural	Estudio Estanques Actualización Normativa Sismica Y Planta De Agua Potable En Sistemas Existentes
Arica y Parinacota	Dirección Aeropuertos	de Análisis De Localización De Red De Puntos De Posadas De Helicópteros, XV Región
Arica y Parinacota	Dirección Aeropuertos	de Normalización Oaci Aeropuerto Chacalluta, Arica. Xv Región.
Arica y Parinacota	Dirección Aeropuertos	de Conservación Aeródromo De Zapahuira, Fase 2, Arica
Arica y Parinacota	Dirección Aeropuertos	de Mejoramiento Aeródromo El Buitre De Arica
Arica y Parinacota	Dirección Aeropuertos	de Ampliación Y Mejoramiento Aeropuerto Chacalluta, Arica. Xv Región
Arica y Parinacota	Dirección Aeropuertos	de Mejoramiento Integral Aeródromo Zapahuira, Putre. Xv Región.
Arica y Parinacota	Dirección Aeropuertos	de Conservación Acceso A Sei Aeropuerto Chacalluta. Arica, Xv Región.
Arica y Parinacota	Dirección Aeropuertos	de Conservación Mayor Aeropuerto Chacalluta Arica, Xv Region
Arica y Parinacota	Dirección Arquitectura	de Reposición Dependencias Oficina Mop Provincial Vialidad, Putre
Arica y Parinacota	Dirección Arquitectura	de Restauración Monumento Nacional Estación De Ferrocarril Efe
Arica y Parinacota	Dirección Arquitectura	de Construcción Museo De La Cultura Chinchorro
Arica y Parinacota	Dirección Arquitectura	de Construcción Casa Del Trabajador Etapa Iii Y Final
Arica y Parinacota	Dirección Arquitectura	de Construcción Dependencias Catedral San Marcos, Arica
Arica y Parinacota	Dirección Arquitectura	de Construcción Complejo Fronterizo Visviri
Arica y Parinacota	Dirección Arquitectura	de Construcción Centro De Atención A Discapacitados UNPADE, Arica.
Arica y Parinacota	Dirección Arquitectura	de Construcción Centro Interpretación, Museo De Pukara De Copaquilla
Arica y Parinacota	Dirección Arquitectura	de Normalización Infraestructura Deportiva Piscina Olimpica, Arica
Arica y Parinacota	Dirección Arquitectura	de Ampliación Oficina Regional Junaeb Región Arica Y Parinacota
Arica y Parinacota	Dirección Arquitectura	de D-16 Luis Cruz Martinez
Arica y Parinacota	Dirección Arquitectura	de F-3 Dario Salas

Región	Servicio	Nombre Iniciativa
Arica y Parinacota	Dirección de Arquitectura	G-27 Ignacio Carrera Pinto
Arica y Parinacota	Dirección de Arquitectura	Normalización De Infraestructura Liceo Politécnico Arica
Arica y Parinacota	Dirección de Arquitectura	Reparación Estructural Y Mejoramiento Instalaciones Edificio Alborada, Arica
Arica y Parinacota	Dirección de Arquitectura	Normalizacion Dependencias Mop Vialidad Azolas, Comuna De Arica
Arica y Parinacota	Dirección de Arquitectura	Normalizacion Instalaciones Y Seguridad Edificio Público, Comuna De Arica
Arica y Parinacota	Dirección de Arquitectura	Construccion Taller Vialidad Putre, Parinacota
Arica y Parinacota	Dirección de Arquitectura	Conservacion Infraestructura De Apoyo Arica Y Parinacota
Arica y Parinacota	Dirección de Arquitectura	Restauración Monumento Nacional Ex Aduana De Arica
Arica y Parinacota	Dirección de Arquitectura	Restauración Monumento Nacional Catedral San Marcos De Arica
Arica y Parinacota	Dirección de Arquitectura	Reposicion Oficina C. Silva Henriquez Srcei Arica
Arica y Parinacota	Dirección de Arquitectura	Reposición Cuartel Belén Policía De Investigaciones, Arica
Arica y Parinacota	Dirección de Arquitectura	Mejoramiento Estadio Asociación De Trabajadores De Arica
Arica y Parinacota	Dirección de Arquitectura	Construcción Oficina Registro Civil E Identificación De Arica
Arica y Parinacota	Dirección de Arquitectura	Construccion Complejo Fronterizo Chungara
Arica y Parinacota	Dirección de Arquitectura	Construccion Casa Del Trabajador Etapa Ii
Arica y Parinacota	Dirección de Arquitectura	Construccion Complejo Penitenciario Femenino Arica
Arica y Parinacota	Dirección de Arquitectura	Construccion Red Nacional De Laboratorios Ambientales, Arica
Arica y Parinacota	Dirección de Arquitectura	Construcción Sede Contraloría Regional De Arica Y Parinacota
Arica y Parinacota	Dirección de Arquitectura	Construccion Jardin Infantil Con Sala Cuna Sector El Alto, Arica
Arica y Parinacota	Dirección de Arquitectura	Construccion Centro De Salud Familiar Sur, Arica
Arica y Parinacota	Dirección de Arquitectura	Construccion Edificio Especialidades Carabineros De Arica
Arica y Parinacota	Dirección de Arquitectura	Normalizacion De Infraestructura Liceo Octavio Palma Perez
Arica y Parinacota	Dirección de Arquitectura	Normalización De Infraestructura Liceo Artístico D-13
Arica y Parinacota	Dirección de Arquitectura	Restauración Monumento Nacional Ex Isla Del Alacran
Arica y Parinacota	Dirección de Arquitectura	Prospección Arqueológica Dependencias Catedral San Marcos
Arica y Parinacota	Dirección de Arquitectura	Construcción Edificio Coe - Onemi, Arica
Arica y Parinacota	Dirección de Arquitectura	Reposición Edificio Residencial Hogar Del Niño, Arica
Arica y Parinacota	Dirección de Arquitectura	Reposición Edificio Centro De Atención Lactantes Y Preescolares, AEICA - Conin
Arica y Parinacota	Dirección de Arquitectura	Construccion Edificio De Justicia Y Unidades Genchi, Arica
Arica y Parinacota	Dirección de Arquitectura	Construccion Edificio Consistorial De Arica
Arica y Parinacota	Dirección de Arquitectura	F-22 Ricardo Olea Guerra
Arica y Parinacota	Dirección de Arquitectura	Liceo Pablo Neruda
Arica y Parinacota	Dirección de Obras Hidráulicas	Construccion Embalse Livilcar Valle De Azapa, Comuna De Arica
Arica y Parinacota	Dirección de Obras Hidráulicas	Construcción Infraestructura En Cauce Urbano Río San José Arica
Arica y Parinacota	Dirección de Obras	Construccion Embalse Umirpa, Comuna De Camarones

Región	Servicio	Nombre Iniciativa
	Hidráulicas	
Arica y Parinacota	Dirección de Obras Hidráulicas	Construcción Mini Embalses Provincia De Parinacota Xv Región
Arica y Parinacota	Dirección de Obras Hidráulicas	Mejoramiento Calidad De Agua Rio Caritaya
Arica y Parinacota	Dirección de Obras Hidráulicas	Mejoramiento Calidad De Agua Rio Azufre
Arica y Parinacota	Dirección de Obras Hidráulicas	Mejoramiento Calidad De Agua Rio Colpitas
Arica y Parinacota	Dirección de Obras Hidráulicas	Conservacion Sist Entrega Agua Riego Embalse Caritaya, Camarones
Arica y Parinacota	Dirección de Obras Hidráulicas	Construcción Canal Matriz Camarones, Comuna De Camarones
Arica y Parinacota	Dirección de Obras Hidráulicas	Habilitacion Red De Drenaje Valle Del Río Lluta
Arica y Parinacota	Dirección de Obras Hidráulicas	Diagnostico Obras Hidráulicas Y Fluviales Quebrada De Camarones
Arica y Parinacota	Dirección de Obras Hidráulicas	Construcción Entubamiento Canal Azapa En Arica
Arica y Parinacota	Dirección de Obras Hidráulicas	Construcción Embalse Chironta Valle De Lluta
Arica y Parinacota	Dirección de Obras Hidráulicas	Conservacion De Riberas De Cauces Naturales Reg. Arica Y Parinacota
Arica y Parinacota	Dirección de Obras Hidráulicas	Conservación De Obras De Riego Fiscales Xv Región
Arica y Parinacota	Dirección de Obras Portuarias	Levantamiento Plan Maestro De Borde Costero Región De Arica Y Parinacota
Arica y Parinacota	Dirección de Obras Portuarias	Análisis Estudios Especialidades Proyecto Borde Costero Arica
Arica y Parinacota	Dirección de Obras Portuarias	Construcción Conexión Borde Costero Quiane - Corazones
Arica y Parinacota	Dirección de Obras Portuarias	Construcción Obras De Relocalización Caleta Pesquera De Arica
Arica y Parinacota	Dirección de Obras Portuarias	Mejoramiento Borde Costero De Arenillas Negras
Arica y Parinacota	Dirección de Obras Portuarias	Mejoramiento Borde Costero Balneario Chinchorro
Arica y Parinacota	Dirección de Obras Portuarias	Mejoramiento Borde Costero Macrozonas 6 Y 7 Del Pmbc.
Arica y Parinacota	Dirección de Obras Portuarias	Mejoramiento Borde Costero Macrozona 5 Del Pmbc.
Arica y Parinacota	Dirección de Obras Portuarias	Mejoramiento Borde Costero Macrozonas 2, 3 Y 4 Del Pmbc.
Arica y Parinacota	Dirección de Obras Portuarias	Mejoramiento Borde Costero Macrozona 1 Pmbc.
Arica y Parinacota	Dirección de Obras Portuarias	Mejoramiento Borde Costero Sector Ex Isla Alacran Comuna De Arica
Arica y Parinacota	Dirección de Obras Portuarias	Construcción Paseo Y Protección Borde Costero Sector Corazones, Arica
Arica y Parinacota	Dirección de Obras Portuarias	Mejoramiento Balneario La Lisera, Arica
Arica y Parinacota	Dirección de Obras Portuarias	Mejoramiento Balneario El Laucho, Arica
Arica y Parinacota	Dirección de Obras Portuarias	Conservación Obras Portuarias Menores Región De Arica Y Parinacota
Arica y Parinacota	Dirección de Obras Portuarias	Mejoramiento Paseo Borde Costero Sector Playa Brava, Arica
Arica y Parinacota	Dirección de Obras Portuarias	Conservacion Sitio 7 Puerto De Arica
Arica y Parinacota	Dirección de Planeamiento	Diagnóstico De Uso Y Propiedad Del Suelo, Arica, Xv Región
Arica y Parinacota	Dirección de Planeamiento	Diagnostico Relocalización Terminales Terrestres De Buses Arica
Arica y Parinacota	Dirección de Planeamiento	Diagnostico Plataforma Logística Internacional Arica Y Parinacota
Arica y Parinacota	Dirección de Vialidad	Mejoramiento Pasada Urbana Rutas 5 Y A-27 En Arica
Arica y Parinacota	Dirección de Vialidad	Construcción Prolongación Ruta A-210 Sector Las Machas - Aeropuerto
Arica y Parinacota	Dirección de Vialidad	Construcción Rutas S/Rol, A-19. S: Cr. Ruta 5 - Cr. Ruta 11-Ch
Arica y Parinacota	Dirección de Vialidad	Reposición Ruta 11-Ch, Arica - Tambo Quemado Sector: Rosario - Guanta, Km

Región	Servicio	Nombre Iniciativa
		18 - 36
Arica y Parinacota	Dirección de Vialidad	Reposicion Ruta 11-Ch, Arica - Tambo Quemado Sector Acceso Mina Choquelimpie - Cotacotani, Km 147 - 170
Arica y Parinacota	Dirección de Vialidad	Reposicion Ruta 11 Ch, Sector: Arica Tambo Quemado Km 170 Al 192
Arica y Parinacota	Dirección de Vialidad	Habilitacion Senda De Penetracion Caritaya - Muyuri
Arica y Parinacota	Dirección de Vialidad	Ampliacion Ruta 5. Sector: Bif. Aeropuerto - Limite Con Perú
Arica y Parinacota	Dirección de Vialidad	Conservación Saneamiento Red Vial Parinacota Norte
Arica y Parinacota	Dirección de Vialidad	Mejoramiento Red Vial Ruta A-35, Sector Cruce Ruta 5 - Cruce Ruta A-31
Arica y Parinacota	Dirección de Vialidad	Mejoramiento Red Vial Ruta A-31, Sector Cruce Ruta A-35 - Zapahuira
Arica y Parinacota	Dirección de Vialidad	Mejoramiento Red Vial Ruta A-15, Xv Región
Arica y Parinacota	Dirección de Vialidad	Mejoramiento De Caminos Basicos Intermedios Region Xv A. Y. P.
Arica y Parinacota	Dirección de Vialidad	Construccion By Pass Y Repos Red Vial Andina, S:Cr 11 Ch-Km 12 (Cmt)
Arica y Parinacota	Dirección de Vialidad	Conservacion Red Vial Region De Arica Parinacota 2012-2014
Arica y Parinacota	Dirección de Vialidad	Reposicion Ruta 11-Ch, Arica-Tambo Quemado, El Aguila - C. Cardone, Km 60 - 76
Arica y Parinacota	Dirección de Vialidad	Conservacion Saneamiento Red Vial Region Arica Y Parinacota Sur
Arica y Parinacota	Dirección de Vialidad	Reposicion Reposición Ruta A-27, Sector San Miguel Azapa - Km 32
Arica y Parinacota	Dirección de Vialidad	Reposicion Ruta 11 Ch Arica - Tambo Quemado: Zapahuira Putre, Km 100 - 127
Arica y Parinacota	Dirección de Vialidad	Mejoramiento Ruta 11 Ch Arica Tambo Quemado: Cruce Ruta 5-Rosario, Km 0 - 18
Arica y Parinacota	Dirección de Vialidad	Mejoramiento Ruta Andina, Sector Limite Regional-Ruta 11 Ch Xv Region
Arica y Parinacota	Dirección de Vialidad	Reposicion Ruta 11 Ch Sector Putre - Acceso Mina Choquelimpie, Km 127 - 147
Arica y Parinacota	Dirección de Vialidad	Mejoramiento Rutas A-143 Sector: Cruce Ruta A-191 - Poconchile (11ch)
Arica y Parinacota	Dirección de Vialidad	Mejoramiento Ruta A-27, Sector Km 32 Al Km 40,2 Xv Región
Arica y Parinacota	Dirección de Vialidad	Mejoramiento Ruta A- 191 Sector: Cruce Ruta A- 143 - Cruce Ruta A-27
Arica y Parinacota	Dirección de Vialidad	Conservación Red Vial Administración Directa Xv Región Año 2014
Arica y Parinacota	Dirección de Vialidad	Conservación Red Vial Administración Directa Xv Región Año 2013
Arica y Parinacota	Dirección de Vialidad	Mejoramiento Accesibilidad Y Conectividad Al Puerto De Arica
Arica y Parinacota	Dirección de Vialidad	Conservacion Ruta A-212, Costanero Sur Arica
Arica y Parinacota	Dirección de Vialidad	Construcción Puente Ticnamar Comuna De Putre Provincia De Parinacota
Arica y Parinacota	Dirección de Vialidad	Conservacion Sistema De Señalizacion Informativa Region De Arica Y Parinacota
Arica y Parinacota	Dirección de Vialidad	Conservación Red Vial Xv Región 2012 - 2013
Arica y Parinacota	Dirección de Vialidad	Conservación Red Vial Región Arica Y Parinacota 2009-2012 .
Arica y Parinacota	Dirección de Vialidad	Conservacion Global Mixta De Caminos Xv Region Año 2012
Arica y Parinacota	Dirección de Vialidad	Reposicion Ruta A-27, Sector Loteo Montalvo - San Miguel De Azapa
Arica y Parinacota	Dirección de Vialidad	Reposicion Ruta 5 Sector Alto Cuesta Chaca Norte - Cuesta Acha
Arica y Parinacota	Dirección de Vialidad	Reposicion Ruta 5, Sector Alto Camarones - Alto Chaca Sur
Arica y Parinacota	Dirección de Vialidad	Reposicion Ruta 5 Sector Cuesta De Acha - Acceso Arica
Arica y Parinacota	Dirección de Vialidad	Reposicion Ruta 12 Sector: Cruce Ruta 5 - Aeropuerto Chacalluta, Km 0 Al Km 4
Arica y Parinacota	Dirección de Vialidad	Reposicion Ruta 11-Ch; Arica Tambo Quemad, S: C. Cardone Zapahuira, Km 76 - 100
Arica y Parinacota	Dirección de Vialidad	Reposicion Ruta 11 Ch, Sector Arica Tambo Quemado Km 36 - 60
Arica y Parinacota	Dirección de Vialidad	Reposicion Ruta 5 S Limite Urbano N De Arica - Limite Con Peru
Arica y Parinacota	Dirección de Vialidad	Reposicion Pavimento Y Construccion 3º Pista Ruta 5, Sector: Cuesta Acha
Arica y Parinacota	Dirección de Vialidad	Reposicion Pavimentacion Y Construccion 3º Pista Ruta 5, Sector: Cuesta Camarones
Arica y Parinacota	Dirección de Vialidad	REPOSICION PAVIMENTO Y CONSTRUCCION 3ª PISTA CUESTA CHACA NORTE
Arica y Parinacota	Dirección de Vialidad	Reposicion Ruta 5, Sector : Valle De Chaca, Comuna De Arica
Arica y Parinacota	Dirección de Vialidad	Mejoramiento Ruta A-27 Sector: Km 32 - Km 52.
Arica y Parinacota	Dirección de Vialidad	Reposicion Ruta A-133, Sector El Buitre - Las Maitas
Arica y Parinacota	Dirección de Vialidad	Construccion Reposicion Red Vial Andina Sector: Parinacota Visviri (Cmt)
Arica y Parinacota	Dirección de Vialidad	Mejoramiento Acceso Ticnamar Comuna De Putre
Arica y Parinacota	Dirección de Vialidad	Reposicion Ruta 12 Sector Cruce Ruta 5 - Aeropuerto Chacalluta
Arica y Parinacota	Dirección de Vialidad	Conservacion Caminos Basicos Region De Arica Y Parinacota 2014-2015
Arica y Parinacota	Dirección de Vialidad	Conservacion Red Vial Administracion Directa Xv Region Año 2017
Arica y Parinacota	Dirección General de Aguas	Conservacion De La Red De Calidad De Agua E Hidrogeologica Xv Region
Arica y Parinacota	Dirección General de Aguas	Actualizacion Captaciones De Aguas Subterráneas Valle De Azapa, Xv Region
Arica y Parinacota	Dirección General de Aguas	Diagnostico De Disponibilidad Hídrica Cuenca Del Río Camarones
Arica y Parinacota	Dirección General de Aguas	Diagnóstico De Disponibilidad Hídrica En La Cuenca Del Río Lauca
Arica y Parinacota	Dirección General de Aguas	Analisis De Limitacion De Cauces En Los Valles Bajos De Arica.
Arica y Parinacota	Dirección General de Aguas	Diagnostico Hidrológico De Detalle Para El Acuífero Bajo Del Río Lauca
Arica y Parinacota	Dirección General de	Normalizacion De Estaciones Fluviométricas Y Meteorológicas Xv Region

Región	Servicio	Nombre Iniciativa
	Aguas	
Arica y Parinacota	Dirección General de Aguas	Análisis Integral De Soluciones A La Escasez Hídrica Xv Región
Arica y Parinacota	Dirección General de Aguas	Conservación De Estaciones Fluviométricas Y Meteorológicas Xv Region
Arica y Parinacota	Dirección General de Aguas	Construcción De Estaciones Fluviométricas Y Meteorológicas Xv Región
Arica y Parinacota	Dirección General de Aguas	Conservación Y Operación De La Red Sedimentométrica Xv Region
Tarapacá	Administración Sistema Concesiones	Infraestructura Penitenciaria Grupo I
Tarapacá	Administración Sistema Concesiones	Aeropuerto Diego Aracena De Iquique
Tarapacá	Administración Sistema Concesiones	Alternativas De Acceso A Iquique
Tarapacá	Agua Potable Rural	Construcción Estudios De Prefactibilidad, Factibilidad Y Diseño Agua Potable Rural Interregional
Tarapacá	Agua Potable Rural	Mejoramiento Moquella
Tarapacá	Agua Potable Rural	Mejoramiento Chapiquilta
Tarapacá	Agua Potable Rural	Construcción Sistema Apr San Marcos
Tarapacá	Agua Potable Rural	Construcción Sistema Apr De Chusmiza-Usmagama
Tarapacá	Agua Potable Rural	Construcción Sistema Apr Caramucho
Tarapacá	Agua Potable Rural	Conservación Mantenimiento Y Ampliación De Sistemas De Apr Existentes
Tarapacá	Agua Potable Rural	Ampliación Sistema Apr La Tirana
Tarapacá	Agua Potable Rural	Construcción Sistema De Agua Potable Localidad De Huarasiña
Tarapacá	Agua Potable Rural	Construcción Sistema De Agua Potable De La Tirana
Tarapacá	Agua Potable Rural	Construcción Sistema De Agua Potable De Chanavayita
Tarapacá	Agua Potable Rural	Construcción Sistema Apr Caleta Río Seco
Tarapacá	Agua Potable Rural	Construcción Sistema Apr Caleta Chanavaya
Tarapacá	Agua Potable Rural	Sistema Apr Básico Poroma, Coscaya, Lirima, Cancosa
Tarapacá	Agua Potable Rural	Construcción Yala Yala Apamilca
Tarapacá	Agua Potable Rural	Construcción Sistema Apr Pica
Tarapacá	Agua Potable Rural	Construcción Sistema Apr Chipana
Tarapacá	Agua Potable Rural	Construcción Nama
Tarapacá	Dirección Aeropuertos	de Normalización Oaci Cercos; Resa Y Franja De Pista Y Rodaje Aeropuerto Diego Aracena De Iquique, I Región
Tarapacá	Dirección Aeropuertos	de Estudio Básico De Localización De Pequeños Aeródromos Y Puntos De Posada De Helicópteros, Región De Tarapacá
Tarapacá	Dirección Aeropuertos	de Ampliación Y Mejoramiento Aeropuerto Diego Aracena. Iquique, I Región
Tarapacá	Dirección Aeropuertos	de Conservación Mayor Aeropuerto Diego Aracena De Iquique
Tarapacá	Dirección Aeropuertos	de Reposición Punto De Posada Helicópteros Alto Hospicio
Tarapacá	Dirección Arquitectura	de Conservación Infraestructura De Apoyo Mop
Tarapacá	Dirección Arquitectura	de Ampliación Edificio Mop I Región, Tarapacá
Tarapacá	Dirección Arquitectura	de Restauración Inmueble Monumento Histórico Exaduna
Tarapacá	Dirección Arquitectura	de Mejoramiento Fiscalía Local Pozo Almonte
Tarapacá	Dirección Arquitectura	de Restauración Y Habilitación Arquitectónica Teatro Municipal De Iquique
Tarapacá	Dirección Arquitectura	de Restauración Iglesia De Isluga, Colchane, Prov. Del Tamarugal
Tarapacá	Dirección Arquitectura	de Nuevo Complejo Aduana De Quillagua
Tarapacá	Dirección Arquitectura	de Construcción Hospital De Alto Hospicio
Tarapacá	Dirección Arquitectura	de Construcción Fiscalía Local De Alto Hospicio
Tarapacá	Dirección Arquitectura	de Construcción Baños Termales Chusmiza
Tarapacá	Dirección Arquitectura	de Reposición Campamento Vialidad Huara
Tarapacá	Dirección Arquitectura	de Reparación Monumento Histórico Ex Aduana (Apuntalamiento)
Tarapacá	Dirección	de Restauración Iglesia De Villacoyo Colchane, Prov. Del Tamarugal

Región	Servicio	Nombre Iniciativa
	Arquitectura	
Tarapacá	Dirección de Arquitectura	de Restauración Iglesia De Sipiza
Tarapacá	Dirección de Arquitectura	de Restauración Iglesia De Sibaya, Huara
Tarapacá	Dirección de Arquitectura	de Restauración Iglesia De Mocha
Tarapacá	Dirección de Arquitectura	de Restauración Iglesia De Llocuoma Colchane, Prov. Del Tamarugal
Tarapacá	Dirección de Arquitectura	de Restauración Iglesia De Limaxiña, Huara
Tarapacá	Dirección de Arquitectura	de Restauración Iglesia De Laonzana
Tarapacá	Dirección de Arquitectura	de Restauración Iglesia De Huasquiña
Tarapacá	Dirección de Arquitectura	de Restauración Iglesia De Caraguano, Colchane
Tarapacá	Dirección de Arquitectura	de Reposición Centro Abierto Tambito (Jardín Infantil)
Tarapacá	Dirección de Arquitectura	de Construcción Registro Civil De Alto Hospicio
Tarapacá	Dirección de Arquitectura	de Construcción Liceo Bicentenario Santa María De Iquique
Tarapacá	Dirección de Arquitectura	de Construcción Cuartel De Bomberos De Huara
Tarapacá	Dirección de Arquitectura	de Construcción Capilla De Diario Iglesia San Lorenzo De Tarapacá, Huara
Tarapacá	Dirección de Arquitectura	de Habilitación Edificio Pulpería Salitrera Santiago Humberstone
Tarapacá	Dirección de Arquitectura	de Ampliación Jardín Infantil Los Pioneros
Tarapacá	Dirección de Arquitectura	de Ampliación Centro De Rehabilitación Instituto Teletón, Iquique
Tarapacá	Dirección de Arquitectura	de Ampliación Centro Comando Conjunto Norte
Tarapacá	Dirección de Arquitectura	de Construcción Fiscalía Local De Iquique
Tarapacá	Dirección de Arquitectura	de Construcción Estadio Tierra De Campeones De Iquique
Tarapacá	Dirección de Arquitectura	de Construcción Escuela Especial Jacaranda De Pica
Tarapacá	Dirección de Arquitectura	de Ampliación Y Remodelación De Residencia Codit Fam Iquique
Tarapacá	Dirección de Arquitectura	de Actualización De Declaratoria Como Monumento, Iglesias Altiplanicas De Tarapaca
Tarapacá	Dirección de Arquitectura	de Catastro Patrimonial Territorio Chusmiza Usmagama
Tarapacá	Dirección de Arquitectura	de Restauración Parroquia San Antonio De Padua
Tarapacá	Dirección de Arquitectura	de Restauración Iglesia Huara Provincia Del Tamarugal
Tarapacá	Dirección de Arquitectura	de Restauración Iglesia De Pozo Almonte, Provincia Del Tamarugal
Tarapacá	Dirección de Arquitectura	de Restauración Iglesia De Cariquima, Colchane, Prov. Del Tamarugal
Tarapacá	Dirección de Arquitectura	de Restauración 5 Iglesias Patrimoniales
Tarapacá	Dirección de Arquitectura	de Reposición Sector 2 Iglesia Chusmiza
Tarapacá	Dirección de Arquitectura	de Reposición Cuartel Cancosa
Tarapacá	Dirección de Arquitectura	de Reparación Cuartel Bomberos De Pica
Tarapacá	Dirección de Arquitectura	de Intervención 8 Inmuebles Ex Of. , Salitrera De Humberstone, Pozo Almonte
Tarapacá	Dirección de Arquitectura	de Instalación Onemi Iquique
Tarapacá	Dirección de Arquitectura	de Iglesia De Mauque, Colchane, Prov. Del Tamarugal

Región	Servicio	Nombre Iniciativa
Tarapacá	Dirección de Arquitectura	Iglesia De Cotasaya, Colchane, Prov. Del Tamarugal
Tarapacá	Dirección de Arquitectura	Construcción Urgencia Salud De Pica
Tarapacá	Dirección de Arquitectura	Construcción Reten Chanavayita, Cuartel De Condicion Mixto Carretera
Tarapacá	Dirección de Arquitectura	Restauración Y Equipamiento Del Teatro Humberstone, Comuna De Pozo Almonte
Tarapacá	Dirección de Arquitectura	Restauración Policlínico Salitrera Santa Laura
Tarapacá	Dirección de Arquitectura	Restauración Planta Lixiviación Salitrera Santa Laura
Tarapacá	Dirección de Arquitectura	Restauración Iglesia De Sotoca
Tarapacá	Dirección de Arquitectura	Restauración Iglesia De Pisagua, Comuna De Huara
Tarapacá	Dirección de Arquitectura	Restauración Iglesia De Nama, Camiña
Tarapacá	Dirección de Arquitectura	Restauración Iglesia De Miñi - Miñe
Tarapacá	Dirección de Arquitectura	Restauración Hospital De Pisagua
Tarapacá	Dirección de Arquitectura	Restauración Escuela San Mauricio, Humberstone, Comuna De Pozo Almonte
Tarapacá	Dirección de Arquitectura	Restauración De Iglesia Comunidad Buen Pastor, Iquique
Tarapacá	Dirección de Arquitectura	Restauración 2 Monumentos Nacionales De Pisagua
Tarapacá	Dirección de Arquitectura	Construcción Prefectura Provincial Iquique Pdi
Tarapacá	Dirección de Arquitectura	Construcción Nuevo Santuario Virgen Del Carmen, La Tirana
Tarapacá	Dirección de Arquitectura	Construcción Cierre Perimetral Cerro Unita
Tarapacá	Dirección de Arquitectura	Centro Cerrado Sename
Tarapacá	Dirección de Arquitectura	Ampliación Registro Civil De Iquique
Tarapacá	Dirección de Arquitectura	Nuevo Complejo Aduana Del Loa
Tarapacá	Dirección de Arquitectura	Habilitación Casa De Administración Oficina Salitrera Santa Laura, Pozo Almonte
Tarapacá	Dirección de Arquitectura	Construcción Oficinas Registro Civil E Identificación De Pica
Tarapacá	Dirección de Arquitectura	Construcción Laboratorio De Salud Pública Ambiental
Tarapacá	Dirección de Arquitectura	Construcción Jardín Infantil Girasol De Pica
Tarapacá	Dirección de Arquitectura	Construcción Edificio Consistorial De Pica
Tarapacá	Dirección de Arquitectura	Construcción Cuartel Policial Sector Bajo Molle
Tarapacá	Dirección de Arquitectura	Construcción Colegio Sello Fuerte Baquedano
Tarapacá	Dirección de Arquitectura	Construcción Colegio Sello Eduardo Llanos
Tarapacá	Dirección de Arquitectura	Construcción Casa De Acogida, Alto Hospicio
Tarapacá	Dirección de Arquitectura	Construcción Archivo Regional De Tarapaca
Tarapacá	Dirección de Obras Hidráulicas	Conservación De Riberas De Cauces Naturales Región De Tarapacá
Tarapacá	Dirección de Obras Hidráulicas	Construcción Obras Aluvionales En Quebradas De Iquique Y Alto Hospicio, Región De Tarapacá
Tarapacá	Dirección de Obras Hidráulicas	Conservación Obras De Riego Fiscales Region De Tarapaca
Tarapacá	Dirección de Obras Hidráulicas	Construcción De Defensas De Cauces Naturales Quebrada De Tarapacá
Tarapacá	Dirección de Obras Hidráulicas	Construcción De Defensas De Cauces Naturales Quebrada De Camiña

Región	Servicio	Nombre Iniciativa
	Hidráulicas	
Tarapacá	Dirección de Obras Hidráulicas	Mejoramiento Red De Canales Fiscales, Región De Tarapacá
Tarapacá	Dirección de Obras Hidráulicas	Construcción Obras Aluvionales Comunas De Camiña Y Huara
Tarapacá	Dirección de Obras Hidráulicas	Diagnóstico De Necesidades De Obras Hidráulicas Para Riego, Región De Tarapacá
Tarapacá	Dirección de Obras Hidráulicas	Diagnóstico De La Situación De Riesgo En Las Quebradas Laterales De Cauces De Camiña Y Tarapacá
Tarapacá	Dirección de Obras Hidráulicas	Construcción De Defensas De Cauces Valle De Quisma Y Chintaguay
Tarapacá	Dirección de Obras Portuarias	Habilitación Borde Costero Península De Cavancha, Iquique
Tarapacá	Dirección de Obras Portuarias	Construcción Paseo Costero El Morro, Iquique
Tarapacá	Dirección de Obras Portuarias	Conservación Obras Portuarias Menores Región De Tarapacá
Tarapacá	Dirección de Obras Portuarias	Mejoramiento Borde Costero Sector Playa Huayquique
Tarapacá	Dirección de Obras Portuarias	Mejoramiento Borde Costero Sector Playa Blanca
Tarapacá	Dirección de Obras Portuarias	Reposición Infraestructura Portuaria Caleta San Marcos, Iquique
Tarapacá	Dirección de Obras Portuarias	Mejoramiento Borde Costero Sector Primeras Piedras
Tarapacá	Dirección de Obras Portuarias	Reposición Varadero Caleta Pisagua, Com. Huara
Tarapacá	Dirección de Obras Portuarias	Mejoramiento Molo De Abrigo Caleta Cavancha, Iquique
Tarapacá	Dirección de Obras Portuarias	Construcción Borde Costero Caleta Chanavayita, Iquique
Tarapacá	Dirección de Obras Portuarias	Construcción Borde Costero Caleta Chanavaya, Iquique
Tarapacá	Dirección de Obras Portuarias	Diagnostico Poza De Abrigo Avda. Jorge Barrera, Iquique
Tarapacá	Dirección de Obras Portuarias	Construcción Borde Costero Caletas Sur De Iquique
Tarapacá	Dirección de Obras Portuarias	Reposición Caleta Cavancha, Iquique
Tarapacá	Dirección de Obras Portuarias	Mejoramiento Playa Parque Balmaceda
Tarapacá	Dirección de Obras Portuarias	Mejoramiento Playa Bellavista Y Sector Intendencia - Godoy, Iquique
Tarapacá	Dirección de Obras Portuarias	Construcción Rompeolas Para Habilitar Playa Brava Para Baño, Iquique
Tarapacá	Dirección de Obras Portuarias	Mejoramiento Caleta Guardiamarina Riquelme
Tarapacá	Dirección de Obras Portuarias	Conservación De Calado Caleta San Marcos, Iquique
Tarapacá	Dirección de Obras Portuarias	Conservación Calado Caleta Cavancha, Iquique
Tarapacá	Dirección de Obras Portuarias	Mejoramiento Obras Terrestres Caleta Caramucho, Iquique
Tarapacá	Dirección de Obras Portuarias	Reposición Caleta Pescadores Artesanales Gm. Riquelme Iquique
Tarapacá	Dirección de Obras Portuarias	Construcción Canal Bajo Avenida Jorge Barrera, Iquique
Tarapacá	Dirección de Obras Portuarias	Construcción Borde Costero Caleta Los Verdes, Iquique
Tarapacá	Dirección de Obras Portuarias	Reposición Muro Costero Pisagua Tramo Plaza Teatro
Tarapacá	Dirección de Obras Portuarias	Construcción Borde Costero Caleta Pisagua, Comuna De Huara
Tarapacá	Dirección de Obras Portuarias	Ampliación Atracadero Caleta Chanavaya
Tarapacá	Dirección de Obras Portuarias	Diagnóstico Infraestructura Portuaria Logística Región Tarapacá
Tarapacá	Dirección de Obras Portuarias	Diagnóstico Plan Maestro Borde Costero, I Región

Región	Servicio	Nombre Iniciativa
Tarapacá	Dirección de Obras Portuarias	Marinas Deportivas Públicas Sector El Morro, Iquique
Tarapacá	Dirección de Obras Portuarias	Mejoramiento Sector Ballenera
Tarapacá	Dirección de Obras Portuarias	Mejoramiento Borde Costero Sector Tres Islas
Tarapacá	Dirección de Obras Portuarias	Mejoramiento Borde Costero Sector Marinero Desconocido
Tarapacá	Dirección de Vialidad	Reposición Ruta 1 Sector Pabellón De Pica - Aeropuerto
Tarapacá	Dirección de Vialidad	Mejoramiento Ruta 15 Ch S:Alto Huasquiña - Alto Usmagama
Tarapacá	Dirección de Vialidad	Contratos Globales
Tarapacá	Dirección de Vialidad	Reposición Ruta 15-Ch, Sector: Apacheta Casiri - Quebrada Casoxalla Por Sectores, Huara
Tarapacá	Dirección de Vialidad	Mejoramiento Infraestructura Vial Costanera De Iquique
Tarapacá	Dirección de Vialidad	Mejoramiento Ruta 1, Sector Cuesta Guanillos-Cuesta Pabellón De Pica
Tarapacá	Dirección de Vialidad	Mejoramiento Ruta 1 Sector: El Loa-Cuesta Guanillos
Tarapacá	Dirección de Vialidad	Mejoramiento Accesibilidad Y Conectividad En La Ciudad De Iquique
Tarapacá	Dirección de Vialidad	Reposición Ruta 5 Sector: Quillagua - Hilaricos
Tarapacá	Dirección de Vialidad	Contratos Globales Mixtas
Tarapacá	Dirección de Vialidad	Conservación Sistema De Señalización Informativa, Región De Tarapacá
Tarapacá	Dirección de Vialidad	Conservación Ruta A-665, Sector La Tirana-Pica
Tarapacá	Dirección de Vialidad	Conservación Red Vial
Tarapacá	Dirección de Vialidad	Mejoramiento Cbi Ruta A-653 S: Cr. A-65 -By Pass Cuesta Duplijsa
Tarapacá	Dirección de Vialidad	Mejoramiento Rotonda Pampino En Iquique
Tarapacá	Dirección de Vialidad	Administración Directa
Tarapacá	Dirección de Vialidad	Construcción Viaducto Tiliviche En Ruta 5
Tarapacá	Dirección de Vialidad	Construcción Viaducto Tana
Tarapacá	Dirección de Vialidad	Mejoramiento Ruta A-687, Sector Pozo Almonte - Salar Del Huasco
Tarapacá	Dirección de Vialidad	Mejoramiento Ruta A-685 Y A-675, Pica-Salar Del Huasco
Tarapacá	Dirección de Vialidad	Reposición Ruta 15-Ch; Sector: Acceso Tarapacá - Alto Chusmiza, Por Sectores, Huara
Tarapacá	Dirección de Vialidad	Reposición Ruta 15-Ch; Sector: Huara - Acceso Tarapacá
Tarapacá	Dirección de Vialidad	Mejoramiento Ruta A-616, Reg. De Tarapacá
Tarapacá	Dirección de Vialidad	Mejoramiento Conexión Puerto De Iquique Avda. Circunvalación, Iquique
Tarapacá	Dirección de Vialidad	Reposición Pav. Y Constr. 3ª Pista Ruta A-750 Sector: Ruta 1-Cruce A-760
Tarapacá	Dirección de Vialidad	Mejoramiento Y Construcción Conexión Vial Pintados - Mamiña
Tarapacá	Dirección de Vialidad	Conservación Ruta 5, Sector Cachango - Bif. Ex Oficina Victoria
Tarapacá	Dirección de Vialidad	Construcción Conexión Vial Acceso Norte A Iquique - Huara
Tarapacá	Dirección de Vialidad	Mejoramiento Red Circuitos Turísticos Y Productivos Del Tamarugal
Tarapacá	Dirección de Vialidad	Mejoramiento Cam. Interiores Prov. De Iquique Y Tamarugal, Reg. De Tarapacá
Tarapacá	Dirección de Vialidad	Conservación Caminos Básicos, Región De Tarapacá
Tarapacá	Dirección de Vialidad	Reposición Pavimento Ruta 5 S: Pintados Bif. Huara
Tarapacá	Dirección de Vialidad	Reposición Pav. Y Constr. 3ª Pista Ruta 5 , S: Alto Chiza- Cuya
Tarapacá	Dirección de Vialidad	Reposición 15-Ch (Ex A-55) H-C, Km. 50,00 Al Km.164, Por Sector
Tarapacá	Dirección de Vialidad	Mejoramiento Ruta A-760 Km 14.00 Al 54.30, Región De Tarapacá
Tarapacá	Dirección de Vialidad	Mejoramiento Ruta A-557 Sector Quetaine-Cariquima Empalme Escapiña
Tarapacá	Dirección de Vialidad	Construcción Conexión Vial Ruta A-65 - Ruta 5 (Sara)
Tarapacá	Dirección de Vialidad	Construcción By Pass Ruta A-65, Cuesta Duplijsa, Prov. Del Tamarugal
Tarapacá	Dirección de Vialidad	Conservación Ruta 5, Sector Nueva Victoria Cachango
Tarapacá	Dirección de Vialidad	Conservación Ruta 5, Sector Alto Tana - Alto Chiza
Tarapacá	Dirección de Vialidad	Conservación De Señales Y Elementos De Seguridad Vial Etapa I, Región De Tarapacá.
Tarapacá	Dirección de Vialidad	Mejoramiento Y Construcción Ruta Andina, Sector Ruta 15-Ch - Limite Regional Norte
Tarapacá	Dirección de Vialidad	Mejoramiento Y Construcción Ruta Andina, Sector Limite Regional Sur-Ruta 15-Ch I Region
Tarapacá	Dirección de Vialidad	Mejoramiento Ruta A-973 Sector : Cruce A-97 - Paso Hito Lx
Tarapacá	Dirección de Vialidad	Mejoramiento De Accesos Ruta 5 S: Quillagua-Cuya; Por Sectores
Tarapacá	Dirección General de Aguas	Conservación Y Mantenición Red Hidrométrica Nacional
Tarapacá	Dirección General de Aguas	Conservación Y Operación De La Red Hidrometrica De La Región De Tarapacá
Tarapacá	Dirección General de Aguas	Construcción Y Reparaciones Mayores A Red Hidrometrica De La Región De Tarapacá
Tarapacá	Dirección General de Aguas	Diagnóstico Plan Maestro De Recursos Hídricos Región De Tarapacá
Tarapacá	Dirección General de Aguas	Estudios Y Programas Sobre Recursos Hídricos, Derechos De Aguas Y Clima De La Región De Tarapacá

Región	Servicio	Nombre Iniciativa
Antofagasta	Administración Sistema Concesiones	Rutas Del Loa
Antofagasta	Administración Sistema Concesiones	Infraestructura Penitenciaria Grupo Ii
Antofagasta	Administración Sistema Concesiones	Aeropuerto El Loa De Calama
Antofagasta	Administración Sistema Concesiones	Aeropuerto Cerro Moreno De Antofagasta
Antofagasta	Administración Sistema Concesiones	Hospital De Antofagasta
Antofagasta	Administración Sistema Concesiones	Autopista De La Región De Antofagasta
Antofagasta	Agua Potable Rural	Construcción, Mejoramiento, Ampliación Y Conservación De Nuevas Iniciativas APR En Varias Localidades
Antofagasta	Agua Potable Rural	Mejoramiento Sistema Agua Potable Y Alcantarillado Rural De Caspana
Antofagasta	Agua Potable Rural	Mejoramiento Sistema Agua Potable Rural De Caleta Paposo
Antofagasta	Agua Potable Rural	Mejoramiento Sistema Agua Potable Calama Rural Calama Rural
Antofagasta	Agua Potable Rural	Construcción Proyectos Nuevos 2013 Agua Potable Rural Ii Región
Antofagasta	Dirección Aeropuertos	de Conservación Mayor Pista Aeropuerto Cerro Moreno
Antofagasta	Dirección Aeropuertos	de Ampliación De Área De Movimiento En Plataforma, Aeropuerto Cerro Moreno
Antofagasta	Dirección Aeropuertos	de Ampliación Alargue Calle De Rodaje Alfa Sur, Aeropuerto Cerro Moreno, Antofagasta. II Región
Antofagasta	Dirección Aeropuertos	de Conservación Mayor Pista De Rodaje Aeropuerto Cerro Moreno
Antofagasta	Dirección Aeropuertos	de Conservación Mayor Aeródromo Barriles-Tocopilla
Antofagasta	Dirección Aeropuertos	de Ampliación Y Mejoramiento Aeródromo Las Breas-Taltal
Antofagasta	Dirección Aeropuertos	de Ampliación Y Mejoramiento Aeródromo El Loa, Calama, II Región
Antofagasta	Dirección Aeropuertos	de Conservación Rutinaria Rodaje Alfa, Ad. El Loa Calama, II Región
Antofagasta	Dirección Aeropuertos	de Conservación Rutinaria Pista Ad. El Loa Calama, II Región
Antofagasta	Dirección Aeropuertos	de Conservación Rutinaria De Pequeños Aeródromos II Región
Antofagasta	Dirección Aeropuertos	de Conservación Mayor Aeródromo El Loa, Calama. Ii Región
Antofagasta	Dirección Aeropuertos	de Conservación Pista Aeropuerto Cerro Moreno
Antofagasta	Dirección Aeropuertos	de Iluminación Portátil De Emergencia Pequeños Aeródromos
Antofagasta	Dirección Arquitectura	de Conservación Infraestructura De Apoyo MOP, Nivel Nacional 2013-2021
Antofagasta	Dirección Arquitectura	de Conservación Preventiva Edificios Mop Nivel Nacional 2010-2013
Antofagasta	Dirección Arquitectura	de Conservación Infraestructura De Apoyo MOP, Nivel Nacional 2010-2013
Antofagasta	Dirección Arquitectura	de Restauración Museo Mejillones
Antofagasta	Dirección Arquitectura	de Reparación Templo San Pedro De Atacama
Antofagasta	Dirección Arquitectura	de Liceo Politécnico C-20 Taltal
Antofagasta	Dirección Arquitectura	de Habilitación Centro Cultural Ex Casa Abaroa De Antofagasta
Antofagasta	Dirección Arquitectura	de Construcción Obras Complementarias E Instalaciones Conmemoración Bicentenario
Antofagasta	Dirección Arquitectura	de Restauración Teatro Metro María Elena
Antofagasta	Dirección Arquitectura	de Oficina Servicio Registro Civil E Identificación Mejillones
Antofagasta	Dirección Arquitectura	de Liceo C-21 Taltal
Antofagasta	Dirección Arquitectura	de Liceo B-8 Calama
Antofagasta	Dirección	de Liceo A-27 Calama

Región	Servicio	Nombre Iniciativa
	Arquitectura	
Antofagasta	Dirección de Arquitectura	Jardín Infantil Banderita Chilena Antofagasta
Antofagasta	Dirección de Arquitectura	Habilitación Museo María Elena
Antofagasta	Dirección de Arquitectura	Habilitación Biblioteca Regional Edificio Ex Correos De Antofagasta
Antofagasta	Dirección de Arquitectura	Fiscalía Local De Taltal
Antofagasta	Dirección de Arquitectura	Estadio Regional De Antofagasta
Antofagasta	Dirección de Arquitectura	Construcción De Instituto Infantil Calama
Antofagasta	Dirección de Arquitectura	Conservación 6º Piso Ala Norte, Edificio Intendencia Regional Antofagasta
Antofagasta	Dirección de Arquitectura	Complejo Fronterizo Hito Cajón
Antofagasta	Dirección de Arquitectura	Conservación Infraestructura De Apoyo Antofagasta
Antofagasta	Dirección de Arquitectura	Centro Cultural De Taltal
Antofagasta	Dirección de Arquitectura	Restauración Edificio Inchinor, Ex Baños Públicos De María Elena
Antofagasta	Dirección de Arquitectura	Reposición Cuartel Playa Blanca Antofagasta
Antofagasta	Dirección de Arquitectura	Piscina Municipal De María Elena
Antofagasta	Dirección de Arquitectura	Gimnasio Techado De María Elena
Antofagasta	Dirección de Arquitectura	Estadio Municipal De Tocopilla
Antofagasta	Dirección de Arquitectura	Edificio Servicios Públicos De Sierra Gorda
Antofagasta	Dirección de Arquitectura	Edificio Policía Investigaciones De Calama
Antofagasta	Dirección de Arquitectura	Edificio Consistorial De Calama
Antofagasta	Dirección de Arquitectura	Centro Multiuso María Elena
Antofagasta	Dirección de Arquitectura	Centro De Rehabilitación Comunidad Terapéutica El Loa
Antofagasta	Dirección de Obras Hidráulicas	Construcción De Obras De Control Aluvional Quebrada El Toro - Antof
Antofagasta	Dirección de Obras Hidráulicas	Conservación Infraestructura Obras Fiscales De Riego En El Río Loa
Antofagasta	Dirección de Obras Hidráulicas	Conservación De Riberas De Cauces Naturales Región De Antofagasta
Antofagasta	Dirección de Obras Hidráulicas	Análisis Hidráulico Pérdida De Caudal Río Loa (Conchi-Quillagua) Río Loa Tramo Conchi A Quillagua
Antofagasta	Dirección de Obras Hidráulicas	Construcción Obras De Control De Crecidas Río Salado
Antofagasta	Dirección de Obras Hidráulicas	Construcción Obras De Control Aluvional En Quebrada Uribe
Antofagasta	Dirección de Obras Hidráulicas	Obras De Emergencia Taltal + Construcción Nuevas Pozas
Antofagasta	Dirección de Obras Hidráulicas	Plan Maestro Aguas Lluvias San Pedro De Atacama (Pm55 Sn Pedro)
Antofagasta	Dirección de Obras Hidráulicas	Construcción Obras De Control Aluvional En Quebrada La Chimba
Antofagasta	Dirección de Obras Hidráulicas	Construcción Obras Fluviales En Río Loa, Villa San Rafael, Calama
Antofagasta	Dirección de Obras Hidráulicas	Construcción Obras De Control De Crecidas, En El Río San Pedro Comuna De San Pedro De Atacama, II Región
Antofagasta	Dirección de Obras Hidráulicas	Construcción Obras De Control Taltal (Vía Baja Y Qda. Cortaderas)
Antofagasta	Dirección de Obras Hidráulicas	Construcción Obras De Control Tocopilla (Qda. Tres Amigos)
Antofagasta	Dirección de Obras Hidráulicas	Construcción Obras De Control Aluvional En Quebrada Riquelme

Región	Servicio	Nombre Iniciativa
Antofagasta	Dirección de Obras Hidráulicas	Construcción De Obras De Control Aluvional Quebrada Jardines Del Sur
Antofagasta	Dirección de Obras Hidráulicas	Construcción Obras De Control Aluvional En Quebrada Farellones
Antofagasta	Dirección de Obras Hidráulicas	Construcción Obras De Control Y Vía Aluvional En Taltal Y Tocopilla , Quebradas Tipias Y Cortaderas
Antofagasta	Dirección de Obras Hidráulicas	Construcción Obras De Control Y Vía Aluvional En Taltal Y Tocopilla , Quebrada Taltal Etapa 1
Antofagasta	Dirección de Obras Hidráulicas	Construcción Obras De Control Y Vía Aluvional En Taltal Y Tocopilla , Q. Taltal Etapa 2 Y Q. Tipias
Antofagasta	Dirección de Obras Hidráulicas	Construcción Obras De Control Y Vía Aluvional En Taltal Y Tocopilla
Antofagasta	Dirección de Obras Hidráulicas	Conservación De Obras Aluvionales, II Región (2013-2015)
Antofagasta	Dirección de Obras Hidráulicas	Construcción Obras De Control Y Vía Aluvional En Taltal Y Tocopilla , Tres Puntas, Barriles, Tres Amigos Y Despreciada
Antofagasta	Dirección de Obras Hidráulicas	CONSTRUCCIÓN VÍAS PRIMARIAS DE EVACUACIÓN DE AGUAS LLUVIAS EN ANTOFAGASTA , CALAMA Y SIERRA GORDA.
Antofagasta	Dirección de Obras Hidráulicas	Construcción Obras De Control Aluvional En Tocopilla (Vía Aluvional Barriles)
Antofagasta	Dirección de Obras Portuarias	Construcción Playa Sector Centro Taltal
Antofagasta	Dirección de Obras Portuarias	Mejoramiento Borde Costero Sector Balneario Municipal, Taltal
Antofagasta	Dirección de Obras Portuarias	Construcción Playa Artificial Sector Paraíso-El Cuadro, Antofagasta
Antofagasta	Dirección de Obras Portuarias	Construcción Playa Artificial Y Caleta Sector La Chimba
Antofagasta	Dirección de Obras Portuarias	Mejoramiento Balneario Juan López, Antofagasta
Antofagasta	Dirección de Obras Portuarias	Reposición Caleta Pescadores Antofagasta
Antofagasta	Dirección de Obras Portuarias	Conservación Global Obras Portuarias Región De Antofagasta
Antofagasta	Dirección de Obras Portuarias	Análisis Capacidad Y Demanda De Playas Y Paseos Costeros Región De Antofagasta
Antofagasta	Dirección de Obras Portuarias	Mejoramiento Playa Cabezal Sur, Taltal
Antofagasta	Dirección de Obras Portuarias	Mejoramiento Borde Costero Mejillones, Sector Plaza De La Cultura
Antofagasta	Dirección de Obras Portuarias	Mejoramiento Borde Costero Antofagasta, El Cable-Balneario Municipal
Antofagasta	Dirección de Obras Portuarias	Construcción Y Habilitación Obras Complementarias Playa Trocadero
Antofagasta	Dirección de Obras Portuarias	Restauración Muelle Salitrero Melbourne Y Clark
Antofagasta	Dirección de Obras Portuarias	Conservación Global Obras Portuarias 2010 Región De Antofagasta
Antofagasta	Dirección de Obras Portuarias	Construcción Playa Artificial Sector El Salitre, Tocopilla
Antofagasta	Dirección de Vialidad	Mejoramiento Ruta 21-Ch Sector Chiuchiu-Ascotán
Antofagasta	Dirección de Vialidad	Construcción Costanera Norte Mejillones Sector Edelnor - Punta Chacaya
Antofagasta	Dirección de Vialidad	Construcción Conexión Vial Ruta Costera Sector: Caleta El Cobre - Caleta Coloso
Antofagasta	Dirección de Vialidad	Mejoramiento Ruta 1 Sector: Intersección Calle Zenteno - La Chimba
Antofagasta	Dirección de Vialidad	Reposición Pavimento Ruta 24, Crucero-Chuquicamata
Antofagasta	Dirección de Vialidad	Mejoramiento Ampliación Ruta 1 S: Rotonda Intersección Ruta 28-Coloso
Antofagasta	Dirección de Vialidad	Mejoramiento Ruta 27-Ch Sector: San Pedro De Atacama-Paso Jama
Antofagasta	Dirección de Vialidad	Mejoramiento Ruta 23-Ch Sector: Calama - San Pedro De Atacama
Antofagasta	Dirección de Vialidad	Conservación Global Mixta
Antofagasta	Dirección de Vialidad	Conservación Red Vial
Antofagasta	Dirección de Vialidad	Reposición Ruta 5 S: Límite Provincial Acceso Of Pedro De Valdivia
Antofagasta	Dirección de Vialidad	Reposición Pavimento Ruta 5 S Acceso Pedro De Valdivia - Crucero
Antofagasta	Dirección de Vialidad	Mejoramiento Ruta 1 Sector: Tocopilla - Caleta Urcu
Antofagasta	Dirección de Vialidad	Mejoramiento Ruta 1 Sector: Acceso Norte Mejillones - Michilla
Antofagasta	Dirección de Vialidad	Mejoramiento Pasada Por San Pedro De Atacama
Antofagasta	Dirección de Vialidad	Mejoramiento Nudo Vial Ruta 1 (Avda. República De Croacia)/ Ruta 28
Antofagasta	Dirección de Vialidad	Mejoramiento Camino Público Baquedano Salar De Atacama
Antofagasta	Dirección de Vialidad	Reposición Mejor. Ruta B-15-A, Ollague-Lim I Reg-Collahuasi (Cmt) .-
Antofagasta	Dirección de Vialidad	Mejoramiento Ruta B-385 Desde Km 115 A Peine, Ii Reg

Región	Servicio	Nombre Iniciativa
Antofagasta	Dirección de Vialidad	Conservacion Caminos Básicos Región De Antofagasta
Antofagasta	Dirección de Vialidad	Diagnóstico Ruta B-55 Sector: Socompa
Antofagasta	Dirección de Vialidad	Actualización Red Vial Estructurante Antofagasta
Antofagasta	Dirección de Vialidad	Mejoramiento Y Construcción Vial Acceso Puerto Antofagasta
Antofagasta	Dirección de Vialidad	Reposición Ruta 5 Sector Crucero - Iberia
Antofagasta	Dirección de Vialidad	Reposición Ruta 1, Sector: Taltal - Tocopilla
Antofagasta	Dirección de Vialidad	Reposición Ruta 1 Sector: Caleta Urco- Aduana
Antofagasta	Dirección de Vialidad	Reposición Pavimento Ruta 5 S: Carmen Alto-Límite Provincial
Antofagasta	Dirección de Vialidad	Reposición Pav. Obras De Emergencia Ruta 1 Y B 710, II Región
Antofagasta	Dirección de Vialidad	Mejoramiento Ruta 1 Sector: Michilla - Caleta Buena
Antofagasta	Dirección de Vialidad	Conservación Ruta 23-Ch San Pedro - Cruce Cass
Antofagasta	Dirección de Vialidad	Conservación Administración Directa
Antofagasta	Dirección de Vialidad	Reposición Puente Topater En Ruta 23-Ch
Antofagasta	Dirección de Vialidad	Reposición Pavimento Ruta 5 N: Agua Verde Flor De Chile R Antofagasta
Antofagasta	Dirección de Vialidad	Reposición Pavimento Ruta 24 Crucero-Tocopilla
Antofagasta	Dirección de Vialidad	Mejoramiento Ruta B-885 S: Cr. Ruta 5-Aguas Calientes
Antofagasta	Dirección de Vialidad	Mejoramiento Ruta B-800 Sector: Las Ruinas - Mina Julia
Antofagasta	Dirección de Vialidad	Mejoramiento Ruta B-150 Sector Cruce Ruta 5 (Iberia) - Cuesta Barriles
Antofagasta	Dirección de Vialidad	Mejoramiento Huella Tres Puntas En Tocopilla En Ruta B-160
Antofagasta	Dirección de Vialidad	Mejoramiento B-955 S: Altamira
Antofagasta	Dirección de Vialidad	Construcción Variante Peine - Socaire En Ruta 23-Ch
Antofagasta	Dirección de Vialidad	Construcción Ruta Costera Península Mejillones
Antofagasta	Dirección de Vialidad	Construcción Ruta -1 Sector Calle Prat - La Puntilla, Taltal
Antofagasta	Dirección de Vialidad	Construcción Conexión Vial Baquedano - Mejillones
Antofagasta	Dirección de Vialidad	Construcción Conexión Crucero-Aguas Calientes
Antofagasta	Dirección de Vialidad	Construcción Conexión Caspana - Ayquina
Antofagasta	Dirección de Vialidad	Construcción Avda. Circunvalación De Tocopilla Sector R-1 A R-24
Antofagasta	Dirección de Vialidad	Ampliación Y Reposición Ruta B-272 Acceso Sur Mejillones II Región
Antofagasta	Dirección de Vialidad	Ampliación Ruta 1 Sector: Intersección Avda. S. Allende - La Chimba
Antofagasta	Dirección de Vialidad	Mejoramiento Av. La Paz S:Circ-Pte Topater, O¿Higgins S: Circ-Pt Dupont
Antofagasta	Dirección de Vialidad	Construcción Conexión Ruta Costera S: Taltal - Limite II S Reg.
Antofagasta	Dirección de Vialidad	Reposición Ruta 5 Sector: Acceso A Yumbe - Estación Los Vientos
Antofagasta	Dirección de Vialidad	Mejoramiento Circunvalación Calama S: Yalquincha - Pobl. Tucnar-Huasi
Antofagasta	Dirección de Vialidad	Mejoramiento Ruta Altiplánica : S.Pedro Atacama - El Tatio (Machuca - Putana)
Antofagasta	Dirección de Vialidad	Reposición Ruta 5 Norte S: Los Marios - Agua Verde
Antofagasta	Dirección de Vialidad	Reposición Ruta 1 Sector: Caleta Buena Tocopilla
Antofagasta	Dirección de Vialidad	Reposición Puente Quillagua En Ruta 5
Antofagasta	Dirección de Vialidad	Reposición Puente Chiuchiu Ruta Ch-21, II Región
Antofagasta	Dirección de Vialidad	Reposición Pavimento Ruta 5 S: Las Bombas - Bif. Taltal
Antofagasta	Dirección de Vialidad	Reposición Pavimento Ruta 5 S: Iberia - Quillagua
Antofagasta	Dirección de Vialidad	Mejoramiento Ruta Altiplánica : S. Pedro Atacama - El Tatio
Antofagasta	Dirección de Vialidad	Mejoramiento Ruta 21-Ch Sector Ascotán - Ollagüe
Antofagasta	Dirección de Vialidad	Mejoramiento Avda. Salvador Allende
Antofagasta	Dirección de Vialidad	Mejoramiento Ampliación Ruta 1 Pasada Por Tocopilla Rotonda Límite Urbano
Antofagasta	Dirección de Vialidad	Conservacion Red Vial Administracion Directa
Antofagasta	Dirección de Vialidad	Conservación Sistema De Señalización Informativa Región De Antofagasta
Antofagasta	Dirección de Vialidad	Conservación Red Vial Obras De Emergencia 2012 - 2013 II Región
Antofagasta	Dirección de Vialidad	Conservación Puente Quillagua En Ruta 5 II Región
Antofagasta	Dirección de Vialidad	Conservación Global Año 2010-2012 II Región
Antofagasta	Dirección de Vialidad	Ampliación Ruta 28 Cruce Ruta 5 (La Negra)- Antofagasta
Antofagasta	Dirección de Vialidad	Ampliación De Calzada Sector Km 50 Al 70 Ruta 24, Cuesta Barriles
Antofagasta	Dirección de Vialidad	Mejoramiento Ruta 23-Ch, Sectores Alternados Entre Socaire Y Paso De Sico
Antofagasta	Dirección General de Aguas	Conservación Y Mantenimiento Red Hidrométrica Nacional
Antofagasta	Dirección General de Aguas	Conservación De La Red De Calidad De Agua E Hidrogeología Nacional
Antofagasta	Dirección General de Aguas	Actualización De La Red De Calidad De Aguas A Través De La Revisión Estadística De La Data Histórica
Antofagasta	Dirección General de Aguas	Conservación Construcción Estaciones Fluviométricas Y Reparaciones Mayores Nacional
Antofagasta	Dirección General de Aguas	Manejo Y Operación De Las Redes Por Observadores
Antofagasta	Dirección General de Aguas	Ampliación Red Hidrogeológica En Acuíferos Altiplánicos
Antofagasta	Dirección General de Aguas	Cartera Proyectos Plan Hídrico Regional
Antofagasta	Dirección General de Aguas	Mejoramiento Y Ampliación Red Fluviométrica

Región	Servicio	Nombre Iniciativa
Antofagasta	Dirección General de Aguas	Construcción Sistema Remoto De Aforo De Ríos
Antofagasta	Dirección General de Aguas	Análisis Y Evaluación De Los Recursos Hídricos Subterráneos En La Zona Norte De Chile
Antofagasta	Dirección General de Aguas	Análisis De Previsiones De Precipitaciones Para Determinación De Caudales De Crecidas
Antofagasta	Dirección General de Aguas	Análisis Crítico De Las Redes Hidrométricas
Antofagasta	Dirección General de Aguas	Actualización Información Existente En DGA A Sistemas Institucionales
Antofagasta	Dirección General de Aguas	Actualización De Información No Disponible En La DGA
Antofagasta	Dirección General de Aguas	Diagnóstico Plan Estratégico Gestión Del Recurso Hídrico II Región
Antofagasta	Dirección General de Aguas	Mejoramiento Y Ampliación Red De Medición De Aguas Subterráneas
Antofagasta	Dirección General de Aguas	Mejoramiento Y Ampliación De La Red Hidrometeorológica
Antofagasta	Dirección General de Aguas	Conservación Y Operación Del Sistema Recolección De Datos Por Satélite
Antofagasta	Dirección General de Aguas	Conservación Y Operación De La Red Sedimentométrica Nacional
Antofagasta	Dirección General de Aguas	Conservación De La Red Hidrometeorológica Nacional
Antofagasta	Dirección General de Aguas	Conservación De La Red De Calidad De Aguas Subterráneas
Antofagasta	Dirección General de Aguas	Capacitación A PDI
Antofagasta	Dirección General de Aguas	Difusión De La Acción Fiscalizadora
Antofagasta	Dirección General de Aguas	Convenio Con Servicios Públicos
Atacama	Administración Sistema Concesiones	Ruta 5, Tramo Vallenar - Caldera
Atacama	Administración Sistema Concesiones	Ruta 5, Tramo La Serena - Vallenar
Atacama	Administración Sistema Concesiones	Aeropuerto Regional De Atacama
Atacama	Agua Potable Rural	Instalación Sistema A.P.R. Longomilla - El Telégrafo - Centinela Y La Florida, Vallenar
Atacama	Agua Potable Rural	Mejoramiento Sistema A.P.R. Incahuasi, Vallenar
Atacama	Agua Potable Rural	Instalación Sistema A.P.R. Quebrada Valparaíso, Vallenar
Atacama	Agua Potable Rural	Conservaciones Sistemas De A.P.R. - Región De Atacama
Atacama	Agua Potable Rural	Mejoramiento Sistema A.P.R. Cachiyuyo, Vallenar
Atacama	Agua Potable Rural	Instalación Sistema A.P.R. Amolanas - Vizcachas, Tierra Amarilla
Atacama	Agua Potable Rural	Mejoramiento Y Ampliación Sistema A.P.R. La Arena, Alto Del Carmen
Atacama	Agua Potable Rural	Mejoramiento Y Ampliación Sistema A.P.R. Alto Del Carmen, Alto Del Carmen
Atacama	Agua Potable Rural	Mejoramiento Y Ampliación Sistema A.P.R. El Tránsito, Alto Del Carmen
Atacama	Agua Potable Rural	Mejoramiento Sistema A.P.R. Totoral, Comuna De Copiapó
Atacama	Agua Potable Rural	Mejoramiento Sistema A.P.R. Las Marquezas, Alto Del Carmen
Atacama	Agua Potable Rural	Mejoramiento Sistema A.P.R. Hacienda Nicolasa, Freirina
Atacama	Agua Potable Rural	Mejoramiento Sistema A.P.R. Camarones, Vallenar
Atacama	Agua Potable Rural	Instalación Sistema A.P.R. Los Loros, Comuna De Freirina
Atacama	Agua Potable Rural	Instalación Sistema A.P.R. Hornitos, Tierra Amarilla
Atacama	Agua Potable Rural	Estudio Hidrogeológico Para La Construcción Sistema A.P.R. Caleta Pan De Azúcar, Chañaral
Atacama	Agua Potable Rural	Mejoramiento Y Ampliación Sistema A.P.R. Carrizal Bajo, Huasco
Atacama	Agua Potable Rural	Mejoramiento Sistema A.P.R. Domeyko, Construcción Nueva Fuente De A.P.R.
Atacama	Agua Potable Rural	Instalación Sistema A.P.R. La Vega, Alto Del Carmen
Atacama	Agua Potable Rural	Instalación Sistema A.P.R. La Fragua, Alto Del Carmen
Atacama	Agua Potable Rural	Instalación Sistema A.P.R. El Jilguero, Vallenar
Atacama	Agua Potable Rural	Instalación Sistema A.P.R. El Algodón - El Sombrío, Alto Del Carmen
Atacama	Agua Potable Rural	Instalación Sistema Apr Tatara-Maitencillo
Atacama	Agua Potable Rural	Mejoramiento Sistema A.P.R. Crucecita - La Majada, Alto Del Carmen
Atacama	Agua Potable Rural	Mejoramiento Sistema A.P.R. Los Perales, Alto Del Carmen
Atacama	Agua Potable Rural	Mejoramiento Sistema A.P.R. Higuera Y San Félix, Alto Del Carmen
Atacama	Agua Potable Rural	Construcción Sistema A.P.R. Caleta Pan De Azúcar, Chañaral
Atacama	Dirección de	Conservación Aeródromo De Caldera

Región	Servicio	Nombre Iniciativa
	Aeropuertos	
Atacama	Dirección Aeropuertos	de Conservación Rutinaria AP Desierto De Atacama, III Región
Atacama	Dirección Aeropuertos	de Conservación Menor Aeródromo Chañaral
Atacama	Dirección Aeropuertos	de Conservación Edificio Terminal De Pasajeros, Aeródromo Vallenar
Atacama	Dirección Aeropuertos	de Conservación Aeródromo Vallenar
Atacama	Dirección Aeropuertos	de Conservación Aeródromo Chamonate, Copiapó Iii Región, 2º Etapa (Accesos)
Atacama	Dirección Aeropuertos	de Conservación Aeródromo Chamonate, Copiapó Iii Región
Atacama	Dirección Arquitectura	de Construcción Laboratorio Salud Laboral Y Ambiental
Atacama	Dirección Arquitectura	de Reposición Edificio Municipal De Tierra Amarilla
Atacama	Dirección Arquitectura	de Restauración Villa Viña De Cristo
Atacama	Dirección Arquitectura	de Restauración Acueducto Amolanas, Tierra Amarilla
Atacama	Dirección Arquitectura	de Museo Regional De Atacama
Atacama	Dirección Arquitectura	de Construcción Recinto Modelo De Educación Y Trabajo El Arenal
Atacama	Dirección Arquitectura	de Mejoramiento Estructural Edificio Mop Atacama, Copiapó
Atacama	Dirección Arquitectura	de Construcción Obras Complementarias E Instalaciones Conmemoración Obras Bicentenario
Atacama	Dirección Arquitectura	de Conservación Preventiva Edificio Mop Atacama
Atacama	Dirección Arquitectura	de Conservación Edificios Mop Nivel Nacional
Atacama	Dirección Arquitectura	de Restauración Iglesia Santa Rosa De Lima, Freirina
Atacama	Dirección Arquitectura	de Restauración Iglesia Nuestra Señora Del Carmen, Chañaral
Atacama	Dirección Arquitectura	de Restauración Casa Maldini, Copiapó
Atacama	Dirección Arquitectura	de Reposición Jardín Infantil Corona Del Inca
Atacama	Dirección Arquitectura	de Reposición Y Equipamiento Hogar Femenino Junaeb, Copiapó
Atacama	Dirección Arquitectura	de Reposición Subcomisaría Diego De Almagro
Atacama	Dirección Arquitectura	de Reposición Hogar De Niños Sename
Atacama	Dirección Arquitectura	de Reposición Escuela Manuel Orella E.
Atacama	Dirección Arquitectura	de Reposición Escuela F-94 Mireya Zuleta Astudillo, Huasco
Atacama	Dirección Arquitectura	de Reposición Edificio Municipal, Alto Del Carmen
Atacama	Dirección Arquitectura	de Construcción Fiscalía Local De Chañaral
Atacama	Dirección Arquitectura	de Construcción Casa De Acogida Mujeres Vif
Atacama	Dirección Arquitectura	de Ampliación Y Equipamiento Centro De Tránsito Y Distribución
Atacama	Dirección Arquitectura	de Ampliación Liceo Manuel Magalhaes
Atacama	Dirección Arquitectura	de Restauración Edificio Los Portales, Freirina
Atacama	Dirección Arquitectura	de Reposición Liceo Pedro Machuca, Vallenar
Atacama	Dirección Arquitectura	de Reposición Liceo Jorge Alessandri, Tierra Amarilla
Atacama	Dirección Arquitectura	de Construcción Centro De Día Adulto Mayor SENAMA

Región	Servicio	Nombre Iniciativa
Atacama	Dirección de Arquitectura	Reposición Escuela F-40 M Víctor Sánchez C.
Atacama	Dirección de Arquitectura	Regeneración Urbana - Edificios Públicos
Atacama	Dirección de Obras Hidráulicas	Reposición Y Restitución Del Cauce Del Río Copiapó Y Quebradas Afluentes.
Atacama	Dirección de Obras Hidráulicas	Reposición Y Restitución De La Sección De Escurrimiento Del Río Salado, En Zonas Urbanas De Chañaral, El Salado Y Diego De Almagro.
Atacama	Dirección de Obras Hidráulicas	Reposición Y Restitución Del Cauce De Los Ríos El Tránsito, El Carmen Y Sus Afluentes.
Atacama	Dirección de Obras Hidráulicas	Mejoramiento Cauce Río Copiapó, Sector Urbano De Tierra Amarilla.
Atacama	Dirección de Obras Hidráulicas	Conservación De Riberas Y Cauces Naturales Región De Atacama.
Atacama	Dirección de Obras Hidráulicas	Mejoramiento Cauce Río Copiapó, Sector Urbano De Copiapó
Atacama	Dirección de Obras Hidráulicas	Reposición Y Restitución De La Sección De Escurrimiento Quebrada Paipote.
Atacama	Dirección de Obras Hidráulicas	Mejoramiento Canal Mal Paso, Tierra Amarilla
Atacama	Dirección de Obras Hidráulicas	Construcción Embalse De Cabecera Río Copiapó (15 Hm3) (D.F.L. 1123)
Atacama	Dirección de Obras Hidráulicas	Construcción Tranques Retenedores De Aguas Lluvias En Sectores Altos De Copiapó
Atacama	Dirección de Obras Hidráulicas	Construcción Embalse De Cabecera Río El Carmen (15 Hm3) (D.F.L. 1123)
Atacama	Dirección de Obras Hidráulicas	Construcción Colectores Subsistema Huasco Norte, Vallenar
Atacama	Dirección de Obras Hidráulicas	Conservación Infraestructura De Riego Embalse Lautaro, Obras De Mejoramiento Embalse Lautaro
Atacama	Dirección de Obras Hidráulicas	Conservación Defensas Fluviales, Atacama
Atacama	Dirección de Obras Hidráulicas	Construcción Tranques Retenedores De Aguas Lluvias, Copiapó
Atacama	Dirección de Obras Hidráulicas	Construcción Defensas Fluviales Río Copiapó Sector Urbano, Iii Etapa
Atacama	Dirección de Obras Hidráulicas	Construcción Colector De Aguas Lluvias Avenida Matta, Vallenar
Atacama	Dirección de Obras Hidráulicas	Conservación Red Primaria De Aguas Lluvias 2013 - 2015 Región De Atacama
Atacama	Dirección de Obras Hidráulicas	Construcción Tranque Retenedor Los Loros, Tierra Amarilla
Atacama	Dirección de Obras Hidráulicas	Actualización Del Plan Maestro De Aguas Lluvias, Comuna De Copiapó
Atacama	Dirección de Obras Hidráulicas	Reparación Lagunas Grande Y Chica Afluente Río El Tránsito
Atacama	Dirección de Obras Hidráulicas	Construcción Colector Américo Vesputio, Vallenar
Atacama	Dirección de Obras Hidráulicas	Construcción Tranques Retenedores De Aguas Lluvias En Sectores Altos De Copiapó
Atacama	Dirección de Obras Portuarias	Mejoramiento Borde Costero Playa Las Machas - Bahía Inglesa
Atacama	Dirección de Obras Portuarias	Mejoramiento Borde Costero Huasco
Atacama	Dirección de Obras Portuarias	Diagnóstico Análisis De Demanda Terminal Portuario Multipropósito, Chañaral
Atacama	Dirección de Obras Portuarias	Mejoramiento Borde Costero Chañaral
Atacama	Dirección de Obras Portuarias	Construcción Infraestructura Portuaria Caleta Pan De Azúcar
Atacama	Dirección de Obras Portuarias	Mejoramiento Borde Costero Playas Brava Y Del Jefe, Caldera
Atacama	Dirección de Obras Portuarias	Mejoramiento Borde Costero Pan De Azúcar, Chañaral
Atacama	Dirección de Obras Portuarias	Construcción Infraestructura Portuaria Caleta Puerto Viejo, Caldera
Atacama	Dirección de Obras Portuarias	Construcción Infraestructura Básica Caletas De Pescadores De Atacama
Atacama	Dirección de Obras	Ampliación Embarcadero Chañaral De Aceituno, Freirina

Región	Servicio	Nombre Iniciativa
	Portuarias	
Atacama	Dirección de Obras Portuarias	Diagnóstico Situación De Infraestructura Caletas Región De Atacama
Atacama	Dirección de Obras Portuarias	Conservación Obras Portuarias Menores III Región. (Carrizal Bajo Y San Pedro De Chañaral)
Atacama	Dirección de Obras Portuarias	Conservación Obras Portuarias Menores III Región (Huasco, Chañaral De Aceituno Y Varadero Caldera)
Atacama	Dirección de Obras Portuarias	Mejoramiento Borde Costero Carrizal Bajo
Atacama	Dirección de Obras Portuarias	Mejoramiento Borde Costero Barranquilla, Caldera
Atacama	Dirección de Obras Portuarias	Conservación Obras Portuarias Menores III Región, Chañaral De Aceituno
Atacama	Dirección de Obras Portuarias	Construcción Borde Costero De Chañaral Por Reconstrucción
Atacama	Dirección de Obras Portuarias	Mejoramiento Borde Costero Playas Brava Y Del Jefe, Caldera (2º Etapa)
Atacama	Dirección de Obras Portuarias	Mejoramiento Borde Costero Playa Rodillo, Caldera
Atacama	Dirección de Obras Portuarias	Mejoramiento Borde Costero Playa Ramada, Caldera
Atacama	Dirección de Obras Portuarias	Mejoramiento Borde Costero Playa Las Machas - Bahía Inglesa (2º Etapa)
Atacama	Dirección de Obras Portuarias	Mejoramiento Borde Costero Bahía Flamenco, Chañaral
Atacama	Dirección de Planeamiento	Análisis Requerimiento De Infraestructura De Transporte De Largo Plazo Atacama
Atacama	Dirección de Vialidad	Mejoramiento Avda. Copayapu Ruta 31 Ch Y Red Asociada, Copiapo
Atacama	Dirección de Vialidad	Mejoramiento Ruta C-48, Vallenar - Alto Del Carmen
Atacama	Dirección de Vialidad	Mejoramiento Ruta C-35 Sector: Los Loros(Km 53)-Juntas(Km 88)
Atacama	Dirección de Vialidad	Mejoramiento (Pavimento) Ruta C-495, Sector: La Fragua - Junta Valeriano (41 Km)
Atacama	Dirección de Vialidad	Construcción Puente Río Huasco, Accesos Y Paso Superior De Ferrocarril En Ruta Costera, Comuna De Huasco
Atacama	Dirección de Vialidad	Mejoramiento Ruta C-13, Sector: El Salado - Diego De Almagro
Atacama	Dirección de Vialidad	Mejoramiento Paso Internacional Pircas Negras, Sector Nantoco - La Guardia - Paso Pircas Negras (161 Km)
Atacama	Dirección de Vialidad	Construcción Ruta Costera, Sector: Límite IV Región - Huasco (65 Km)
Atacama	Dirección de Vialidad	Mejoramiento Ruta 5, S: Pasada Por Chañaral
Atacama	Dirección de Vialidad	Mejoramiento Puente Nicolás Naranjo
Atacama	Dirección de Vialidad	Mejoramiento Puente Nicolás Naranjo (Diseño)
Atacama	Dirección de Vialidad	Mejoramiento Varios Puentes De La Region De Atacama
Atacama	Dirección de Vialidad	Mejoramiento Ruta C-46, Vallenar - Huasco, Sector: Freirina - Huasco
Atacama	Dirección de Vialidad	Mejoramiento Paso San Francisco, Sector: Bif. Potrerillos - Maricunga
Atacama	Dirección de Vialidad	Conservación Global Mixto Tercera Región (2011-2015 Y 2016-2021)
Atacama	Dirección de Vialidad	Mejoramiento De Taludes Ruta C-527, Sector Acceso Norte A Vallenar
Atacama	Dirección de Vialidad	Caminos Básicos, Mejoramiento Y Conservación Vial Para El Desarrollo De Atacama
Atacama	Dirección de Vialidad	Mejoramiento Ruta C-46, Vallenar - Huasco, Sector: Vallenar - Freirina
Atacama	Dirección de Vialidad	Ampliacion Ruta C-354 S: Caldera - Bahia Inglesa
Atacama	Dirección de Vialidad	Conservación Red Vial Administración Directa
Atacama	Dirección de Vialidad	Construcción Conexión Vial Ruta C-46 - Puertos De Huasco
Atacama	Dirección de Vialidad	Mejoramiento Ruta C-13, Sector: Cruce Ruta 5 (Chañaral) - El Salado
Atacama	Dirección de Vialidad	Mejoramiento Ruta Costera, Sector: Chañaral - Pan De Azúcar - Ruta 5 (57 Km)
Atacama	Dirección de Vialidad	Mejoramiento Ruta C-13. Sector: Diego De Almagro - Llanta
Atacama	Dirección de Vialidad	Mejoramiento Caminos Básicos Intermedios, Ruta Costera, Sector: Caldera - Barranquilla (55 Km)
Atacama	Dirección de Vialidad	Construcción Conexión Vial Valle San Félix Región Atacama - Valle Elqui, Región De Coquimbo
Atacama	Dirección de Vialidad	Construcción Conexión Vial Valle Rio Pulido-Valle El Transito
Atacama	Dirección de Vialidad	Construcción Campamento Maricunga, Paso San Francisco
Atacama	Dirección de Vialidad	Ampliación Ruta C-35 Copiapó, Sector: Tierra Amarilla - Cerrillos
Atacama	Dirección de Vialidad	Ampliacion Ruta 5 Sector: Copiapo - Toledo Ii Etapa
Atacama	Dirección de Vialidad	Construcción Alternativa Vial, Sector Vallenar - Puerto Huasco
Atacama	Dirección de Vialidad	Mejoramiento Ruta 31-Ch Sectores Cuesta Codoceo Y El Salto (20 Km)
Atacama	Dirección de Vialidad	Construcción Variante Ruta C-35, Comuna De Tierra Amarilla (7 Km)
Atacama	Dirección de Vialidad	Mejoramiento C-13 S: Llanta-Salvador
Atacama	Dirección de Vialidad	Construcción Conexión Vial Ruta Costera, Sector: Caleta Hornos - Huasco

Región	Servicio	Nombre Iniciativa
Atacama	Dirección de Vialidad	Mejoramiento Ruta Altiplánica, Sector: Diego De Almagro - Altamira - Empalme Ruta 5 (Salitrera Alemania Región Antofagasta) (155 Km)
Atacama	Dirección de Vialidad	Mejoramiento Pasada Urbana Por Paipote, Ruta 31-Ch
Atacama	Dirección de Vialidad	Reposición Ruta 5, Cuesta Portezuelo Blanco - Límite II Región (Km 1002 Al 1043)
Atacama	Dirección de Vialidad	Mejoramiento Ruta C-46, Vallenar - Huasco
Atacama	Dirección de Vialidad	Mejoramiento Ruta C-386 , Bifurcación Ruta Toledo (By Pass A Copiapó)
Atacama	Dirección de Vialidad	Mejoramiento Ruta C-163, Llanta - Bif. Potrerillos (Pavimentación)
Atacama	Dirección de Vialidad	Mejoramiento Paso San Francisco En Tercera Región
Atacama	Dirección de Vialidad	Mejoramiento Cbi Ruta Costera C-10, Sector: Carrizal Bajo - Huasco
Atacama	Dirección de Vialidad	Conservación Red Vial Atacama 2009 - 2011
Atacama	Dirección de Vialidad	Ampliación Ruta 5, Sector: Copiapo - Toledo
Atacama	Dirección de Vialidad	Mejoramiento Ruta C-495, Sector: El Tránsito - Junta Valeriano, II Etapa, La Pampa - Junta Valeriano, Sector: La Pampa - Conay (Km 45 Al 53)
Atacama	Dirección de Vialidad	Mejoramiento Puente Ojancos Y Accesos, Tierra Amarilla
Atacama	Dirección de Vialidad	Construcción Ciclovías, Sector: Av. Copayapu Y Ruta 5 (Cancha Rayada), Copiapó
Atacama	Dirección de Vialidad	Ampliación Y Mejoramiento Ruta 5 S: Acceso Sur A Copiapo
Atacama	Dirección de Vialidad	Reposición Ruta 5, Sector: Obispito - Portofino
Atacama	Dirección de Vialidad	Reposición Ruta 5, Sector: Caldera - Obispito
Atacama	Dirección de Vialidad	Reposición Puente Nicolasa En Ruta C-530
Atacama	Dirección de Vialidad	Reposición Pavimento Rutas 31-Ch, C-17, Sector: Paipote - Inca De Oro
Atacama	Dirección de Vialidad	Reposición Pavimento Ruta 5, Sector: Portofino - Chañaral
Atacama	Dirección de Vialidad	Reposición Pavimento Ruta 5, Sector: Chañaral - Límite II Región (Km 976 Al 1002)
Atacama	Dirección de Vialidad	Reposición De Señales Y Elementos De Seguridad Vial - III Región
Atacama	Dirección de Vialidad	Mejoramiento Ruta C-495, Sector: El Tránsito - Junta Valeriano, II Etapa, La Pampa - Junta Valeriano, Sector: Conay - Junta Valeriano (Km 53 Al 69)
Atacama	Dirección de Vialidad	Mejoramiento Ruta C-495, Sector: El Tránsito - Junta Valeriano, Etapa I Sector: La Fragua - La Pampa (Km 28 Al 45)
Atacama	Dirección de Vialidad	Mejoramiento Ruta C-495, Sector: Alto Del Carmen - El Tránsito Y Variante Los Perales (Km 0 Al Km 28)
Atacama	Dirección de Vialidad	Mejoramiento Ruta C-495, El Tránsito (Pasada Urbana Por El Tránsito)
Atacama	Dirección de Vialidad	Mejoramiento Caminos Básicos Intermedios, Ruta Costera, Sector: Barranquilla - Carrizal Bajo (76 Km)
Atacama	Dirección de Vialidad	Mejoramiento C-13 S: Salvador-Potrerillo
Atacama	Dirección General de Aguas	Conservación Y Mantenimiento Red Hidrométrica Nacional
Atacama	Dirección General de Aguas	Conservación De La Red Hidrometeorológica Nacional
Atacama	Dirección General de Aguas	Conservación De La Red De Calidad De Agua E Hidrogeología Nacional
Atacama	Dirección General de Aguas	Conservación Y Operación De La Red Sedimentométrica Nacional
Atacama	Dirección General de Aguas	Conservación De La Red De Calidad De Aguas Subterráneas
Atacama	Dirección General de Aguas	Análisis, Evaluación Y Disponibilidad Recursos Hídricos Cuenca Río Salado
Atacama	Dirección General de Aguas	Actualización De La Red De Calidad De Aguas A Través De La Revisión Estadística De La Data Histórica
Atacama	Dirección General de Aguas	Mejoramiento Y Ampliación Red De Medición De Aguas Subterráneas
Atacama	Dirección General de Aguas	Manejo Y Operación De Las Redes Por Observadores
Atacama	Dirección General de Aguas	Control Estudios Y Proyectos Para Obras De Mejoramiento En Canales Y Defensa Contra Inundaciones Y Para Cumplimiento De Lo Dispuesto En Los Artículos 122° Y 307° Del Código De Aguas
Atacama	Dirección General de Aguas	Construcción De Red Glaciológica En El Marco Estrategia Nacional De Glaciares
Atacama	Dirección General de Aguas	Conservación, Construcción Estaciones Fluviométricas Y Reparaciones Mayores Nacionales
Atacama	Dirección General de Aguas	Conservación Y Operación Del Sistema Recolección De Datos Por Satélite
Atacama	Dirección General de Aguas	Ampliación Red Piezómetros Monitoreo De Niveles De Aguas Subterráneas III Región
Atacama	Dirección General de Aguas	Mejoramiento Y Ampliación Red Fluviométrica
Atacama	Dirección General de Aguas	Mejoramiento Sistema De Pronóstico De Caudales

Región	Servicio	Nombre Iniciativa
Atacama	Dirección General de Aguas	Ampliación Red Hidrogeológica En Acuíferos Altiplánicos
Atacama	Dirección General de Aguas	Diagnóstico De Disponibilidad Hídrica En Las Cuencas Altoandina, Región De Atacama
Atacama	Dirección General de Aguas	Diagnóstico De Acciones Para Mejor Manejo De Recursos Cuenca Copiapó
Atacama	Dirección General de Aguas	Análisis Crítico De Las Redes Hidrométricas
Atacama	Dirección General de Aguas	Actualización Información Existente En DGA A Sistemas Institucionales
Atacama	Dirección General de Aguas	Actualización Catastro Mutaciones Derechos De Aguas Y Jurisprudencia
Atacama	Dirección General de Aguas	Reposición Red Hidrométrica Cuenca Del Río Huasco
Atacama	Dirección General de Aguas	Reposición Red Hidrométrica Cuenca Del Río Copiapó
Atacama	Dirección General de Aguas	Construcción Estación Fluviométrica Río Manflas, Tierra Amarilla
Atacama	Dirección General de Aguas	Mejoramiento Y Ampliación De La Red Hidrometereológica
Atacama	Dirección General de Aguas	Plan Piloto De Infiltración Artificial
Atacama	Dirección General de Aguas	Fortalecer Dotación De Profesionales De Fiscalización D.G.A. Atacama (Control De Extracciones De Aguas Subterráneas De Los Grandes Usuarios De La Provincia De Copiapó)
Atacama	Dirección General de Aguas	Desarrollo De Sistema De Información Hidrométrica E Infraestructura De Datos
Atacama	Dirección General de Aguas	Programa De Estudios Hidrogeológicos De Cuencas Y Subcuencas, Región De Atacama
Atacama	Dirección General de Aguas	Análisis De Previsiones De Precipitaciones Para Determinación De Caudales De Crecidas
Atacama	Dirección General de Aguas	Construcción Estación Meteorológica Cuenca Del Salado (Potrerillo Y Vega De Chañaral) Y Nuevos Puntos De Control Fluviométrico (Río Salado Y Quebrada De Chañarcito)
Atacama	Dirección General de Aguas	Instalación De Plataforma De Sensoramiento Remoto Y Red De Registro Nival
Atacama	Dirección General de Aguas	Ampliación De Red Hidrométrica En Cuenca Altiplánica
Coquimbo	Administración Sistema Concesiones	Ruta 5, Tramo Santiago - Los Vilos
Coquimbo	Administración Sistema Concesiones	Ruta 5, Tramo Los Vilos - La Serena
Coquimbo	Administración Sistema Concesiones	Conurbación La Serena Coquimbo
Coquimbo	Administración Sistema Concesiones	Infraestructura Penitenciaria Grupo I
Coquimbo	Administración Sistema Concesiones	Ruta 5, Tramo La Serena - Vallenar
Coquimbo	Administración Sistema Concesiones	Ruta 43
Coquimbo	Administración Sistema Concesiones	Aeropuerto La Florida De La Serena
Coquimbo	Agua Potable Rural	Conservación De Sistemas De Agua Potable Rural 2012-2021, Región De Coquimbo
Coquimbo	Agua Potable Rural	Exploración Fuentes De Captación Sistemas APR
Coquimbo	Agua Potable Rural	Programa De Asistencia, Administración Y Supervisión De Sistema De APR.
Coquimbo	Agua Potable Rural	Diagnóstico Situación Técnica Operacional Y Legal APR Región De Coquimbo
Coquimbo	Agua Potable Rural	Ampliación Sistema De APR. El Huacho
Coquimbo	Agua Potable Rural	Construcción Proyectos Nuevos 2016 -2021 Agua Potable Rural IV Región.
Coquimbo	Agua Potable Rural	Instalación Sistema APR La Capilla
Coquimbo	Agua Potable Rural	Planta Desaladora Provincia De Limarí
Coquimbo	Agua Potable Rural	Sistema Apr Maitencillo
Coquimbo	Agua Potable Rural	Construcción Sistema Colectivo De APR Varias Localidades, Río Pama
Coquimbo	Agua Potable Rural	Mejoramiento Apr Cunlagua, Arboleda, El Tebal. Salamanca
Coquimbo	Agua Potable Rural	Mejoramiento Sistema APR Cerrillos De Tamaya Ovalle
Coquimbo	Agua Potable Rural	Mejoramiento Sistema Apr Gabriela Mistral-El Rosario La Serena
Coquimbo	Agua Potable Rural	Construcción Sistema APR Los Llanos De La Chimba Ovalle
Coquimbo	Agua Potable Rural	Mejoramiento Sistema Apr Pelicana
Coquimbo	Agua Potable Rural	Ampliación Sistema Apr Las Rojas

Región	Servicio	Nombre Iniciativa
Coquimbo	Agua Potable Rural	Ampliación Sistema APR EL ROMERO
Coquimbo	Agua Potable Rural	Sistemas Nuevos De APR. Regional
Coquimbo	Agua Potable Rural	Instalación Sistema APR Valdivia-Punilla-Lorenzo Peralta
Coquimbo	Agua Potable Rural	Instalación Sistema APR El Manzano De Guangualí Los Vilos
Coquimbo	Agua Potable Rural	Instalación Apr Pama Arriba-Combarbalá
Coquimbo	Agua Potable Rural	Construcción Sistema APR Los Trigales De Guanaqueros, Coquimbo
Coquimbo	Agua Potable Rural	Construcción Sistema APR El Durazno De Socos
Coquimbo	Agua Potable Rural	Construcción De Sistema APR Tome Bajo-Palos Quemados
Coquimbo	Agua Potable Rural	Conservación Obras De Emergencia Sequía 2012-2021, Región De Coquimbo
Coquimbo	Agua Potable Rural	Ampliación Sistema APR Flor Del Valle Monte Patria
Coquimbo	Agua Potable Rural	Ampliación S.Apr. Tabalí Ovalle
Coquimbo	Agua Potable Rural	Planta Desaladora Choapa
Coquimbo	Dirección de Aeropuertos	Construcción Nuevo Aeródromo Tongoy Para Región De Coquimbo
Coquimbo	Dirección de Aeropuertos	Conservación Red De Aeródromos De La Región
Coquimbo	Dirección de Aeropuertos	Conservación Aeródromo El Tuqui De Ovalle. Iv Región De Coquimbo
Coquimbo	Dirección de Aeropuertos	Conservación Mayor Área De Movimiento Aeródromo La Florida, La Serena, IV Región
Coquimbo	Dirección de Arquitectura	Restauración Faro Monumental
Coquimbo	Dirección de Arquitectura	Diagnostico Mejoramiento De La Edificación Del MOP, Región Coquimbo
Coquimbo	Dirección de Arquitectura	Terreno En Embalse Puclaro (Da)
Coquimbo	Dirección de Arquitectura	Ampliación Fiscalía Local De Andacollo
Coquimbo	Dirección de Arquitectura	Reposición Escuela Fronteriza De Monte Patria
Coquimbo	Dirección de Arquitectura	Mejoramiento Fiscalía Local De Illapel
Coquimbo	Dirección de Arquitectura	Reposición Unidad De Atención Post Penitenciaria
Coquimbo	Dirección de Arquitectura	Estudio Básico Diagnóstico Y Plan De Acción Iglesias Del Limarí
Coquimbo	Dirección de Arquitectura	Restauración Iglesia Sotaquí
Coquimbo	Dirección de Arquitectura	Oficina Provincial Illapel (Doh)
Coquimbo	Dirección de Arquitectura	Oficina Provincial Choapa (Dv)
Coquimbo	Dirección de Arquitectura	Construcción Obras Complementarias E Instalaciones Conmemoración Bicentenario
Coquimbo	Dirección de Arquitectura	Conservación Infraestructura De Apoyo MOP 2012-2021 Región De Coquimbo
Coquimbo	Dirección de Arquitectura	Conservación Preventiva De Edificio MOP
Coquimbo	Dirección de Arquitectura	Restauración Estructural Iglesia De Andacollo
Coquimbo	Dirección de Arquitectura	Reposición Jardín Punta Colorada, La Higuera
Coquimbo	Dirección de Arquitectura	Reposición Jardín Familiar Punta Choros
Coquimbo	Dirección de Arquitectura	Reposición Esc. Teresita De Los Andes
Coquimbo	Dirección de Arquitectura	Reposición Centro Salud, Punitaqui
Coquimbo	Dirección de Arquitectura	Reparación Casa G.M. Las Palmeras
Coquimbo	Dirección de Arquitectura	Hogar Estudiantil Combarbalá
Coquimbo	Dirección de Arquitectura	Estadio Municipal De Punitaqui
Coquimbo	Dirección de Arquitectura	Escuela América Combarbalá
Coquimbo	Dirección de Arquitectura	Edificio Público Provincial Del Choapa
Coquimbo	Dirección de Arquitectura	Construcción Teatro Regional

Región	Servicio	Nombre Iniciativa
	Arquitectura	
Coquimbo	Dirección de Arquitectura	de Construcción Hogar Estudiantil Punitaqui
Coquimbo	Dirección de Arquitectura	de Reposición Recinto Deportivo Cendyr Ovalle
Coquimbo	Dirección de Arquitectura	de Reposición Cuartel Bicrim Vicuña
Coquimbo	Dirección de Arquitectura	de Construcción Cuartel Bicrim Los Vilos
Coquimbo	Dirección de Arquitectura	de Construcción Cuartel Bicrim Coquimbo
Coquimbo	Dirección de Arquitectura	de Centro Reinserción Social, Ovalle
Coquimbo	Dirección de Arquitectura	de Casa De La Cultura Punitaqui
Coquimbo	Dirección de Arquitectura	de Casa De Acogida Combarbalá
Coquimbo	Dirección de Arquitectura	de 2ª Comisaría Carabineros Coquimbo
Coquimbo	Dirección de Arquitectura	de Normalización Edificios MOP Coquimbo-Accesibilidad Universal La Serena, Ovalle, Illapel Y Tameicura
Coquimbo	Dirección de Arquitectura	de Conservación Edificio SECREDOC, Región De Coquimbo
Coquimbo	Dirección de Arquitectura	de Ampliación Museo Arqueológico, La Serena
Coquimbo	Dirección de Arquitectura	de Reposición Retén Pedregal, Monte Patria
Coquimbo	Dirección de Arquitectura	de Reposición Retén Chañaral Alto
Coquimbo	Dirección de Arquitectura	de "Reposición Recinto Deportivo Cendyr Ovalle"
Coquimbo	Dirección de Arquitectura	de Reposición Escuela Canela Baja
Coquimbo	Dirección de Arquitectura	de Construcción Cesfam Río Hurtado
Coquimbo	Dirección de Arquitectura	de Construcción Cesfam, Ovalle
Coquimbo	Dirección de Arquitectura	de Ampliación Edificio Consistorial De Andacollo
Coquimbo	Dirección de Arquitectura	de Reposición Estadio Municipal De Vicuña
Coquimbo	Dirección de Arquitectura	de Construcción Cesfam San Isidro, Calingasta
Coquimbo	Dirección de Arquitectura	de Construcción Cesfam, Tierras Blancas
Coquimbo	Dirección de Arquitectura	de Restauración Iglesia Guayacán
Coquimbo	Dirección de Arquitectura	de Restauración Casa Gabriela Mistral Las Compañías.
Coquimbo	Dirección de Arquitectura	de Construcción Edificio Corporativo De Justicia
Coquimbo	Dirección de Arquitectura	de Construcción Biblioteca Regional De La Serena
Coquimbo	Dirección de Arquitectura	de Puesta En Valor Estaciones De Trenes: Recoleta Y Las Cardas
Coquimbo	Dirección de Arquitectura	de Puesta En Valor Estaciones De Trenes: Ovalle
Coquimbo	Dirección de Arquitectura	de Puesta En Valor Del Sitio De Quereo
Coquimbo	Dirección de Arquitectura	de Programa Ruta Patrimonial, (Iglesias, Estaciones, Túneles Y Puentes Ferroviarios) Provincia De Choapa
Coquimbo	Dirección de Arquitectura	de Programa Ruta De Las Iglesias (2 Iglesias), Provincia Elqui
Coquimbo	Dirección de Arquitectura	de Programa Ruta De Las Iglesias (2 Iglesias) Provincia Limarí
Coquimbo	Dirección de Arquitectura	de Consultorio General Urbano San Juan
Coquimbo	Dirección de Arquitectura	de Construcción Posta Salud Rural Los Pozos

Región	Servicio	Nombre Iniciativa
Coquimbo	Dirección de Arquitectura	Reposición Posta Salud Rural El Tambo
Coquimbo	Dirección de Obras Hidráulicas	Construcción Embalse Valle Hermoso
Coquimbo	Dirección de Obras Hidráulicas	Habilitación Medidas Ambientales Embalse El Bato
Coquimbo	Dirección de Obras Hidráulicas	Construcción Embalse La Tranca
Coquimbo	Dirección de Obras Hidráulicas	Diagnóstico Estudio Vulnerabilidad Y Plan Manejo Cuenca Río Elqui
Coquimbo	Dirección de Obras Hidráulicas	Diagnóstico Plan Manejo De Cauces Cuenca Río Choapa
Coquimbo	Dirección de Obras Hidráulicas	Construcción Obras De Mejoramiento Quebrada De Peñuelas Provincia De Elqui
Coquimbo	Dirección de Obras Hidráulicas	Construcción Embalse Canelillo
Coquimbo	Dirección de Obras Hidráulicas	Construcción Embalse Murallas Viejas
Coquimbo	Dirección de Obras Hidráulicas	Construcción Habilitación Y Abovedamiento Canal La Pampa, La Serena
Coquimbo	Dirección de Obras Hidráulicas	Habilitación Compromisos Ambientales Embalse Corrales
Coquimbo	Dirección de Obras Hidráulicas	Construcción Embalse Estero Derecho
Coquimbo	Dirección de Obras Hidráulicas	Construcción Embalse Rapel
Coquimbo	Dirección de Obras Hidráulicas	Construcción Embalse Chalinga
Coquimbo	Dirección de Obras Hidráulicas	Construcción Sistema De Regadío Alternativo Valle De Limarí
Coquimbo	Dirección de Obras Hidráulicas	Actualización Construcción Sistema Presurizado Cogoti Huatulame
Coquimbo	Dirección de Obras Hidráulicas	Mejoramiento Canal Palqui Maurat Semita Monte Patria Región De Coquimbo
Coquimbo	Dirección de Obras Hidráulicas	Mejoramiento Integral Canal Camarico Comuna De Ovalle
Coquimbo	Dirección de Obras Hidráulicas	Diagnóstico Plan Manejo De Cauces Cuenca Río Limarí
Coquimbo	Dirección de Obras Hidráulicas	Diseño Para El Aprovechamiento Óptimo De Los Recursos Hídricos De Los Ríos Chalinga Y Estero Derecho
Coquimbo	Dirección de Obras Hidráulicas	Construcción Embalse El Bato
Coquimbo	Dirección de Obras Hidráulicas	Conservación Obras De Riego 2012-2021, Región De Coquimbo
Coquimbo	Dirección de Obras Hidráulicas	Conservación De Riberas 2012-2021, Región De Coquimbo
Coquimbo	Dirección de Obras Hidráulicas	Conservación De Obras De Aguas Lluvias 2012-2021, Región De Coquimbo
Coquimbo	Dirección de Obras Hidráulicas	Mejoramiento Canal Romeral
Coquimbo	Dirección de Obras Portuarias	Construcción Infraestructura Caleta Talcaruca, Limarí
Coquimbo	Dirección de Obras Portuarias	Construcción Infraestructura Caleta Talquilla, Limarí
Coquimbo	Dirección de Obras Portuarias	Construcción Infraestructura Caleta Rio Limarí
Coquimbo	Dirección de Obras Portuarias	Construcción Infraestructura Caletatalca, Limarí
Coquimbo	Dirección de Obras Portuarias	Construcción Del Muro De La Costanera De Coquimbo Por Reconstrucción
Coquimbo	Dirección de Obras Portuarias	Construcción Infraestructura Pesquera Artesanal, Cascabeles
Coquimbo	Dirección de Obras Portuarias	Mejoramiento Playas Para Baño, Sector Avenida Del Mar, La Serena
Coquimbo	Dirección de Obras Portuarias	Construcción Obras Portuarias Para La Caleta Chungungo, La Higuera
Coquimbo	Dirección de Obras Portuarias	Construcción Infraestructura Pesquera Artesanal, Huentelauquen, Maitencillo, Puerto Manso (Etapa 3)
Coquimbo	Dirección de Obras Portuarias	Construcción Infraestructura Pesquera Artesanal, Huentelauquen, Maitencillo,

Región	Servicio	Nombre Iniciativa
	Portuarias	Puerto Manso (Etapa 2)
Coquimbo	Dirección de Obras Portuarias	Construcción En Caletas Provincia De Limarí, (Talcaruca-Limarí-Talquilla-Sierra-Total-Talca)
Coquimbo	Dirección de Obras Portuarias	Conservación De Bordes Costeros 2012-2021, Región De Coquimbo
Coquimbo	Dirección de Obras Portuarias	Construcción Infraestructura Caleta Puerto Manso, Canela
Coquimbo	Dirección de Obras Portuarias	Construcción Infraestructura Caleta Huentelauquen, Canela
Coquimbo	Dirección de Obras Portuarias	Diagnostico, Condiciones De Caletas Sin Infraestructura, Cuarta Región
Coquimbo	Dirección de Obras Portuarias	Mejoramiento Caleta De Pescadores Artesanales De Guayacán (Según Código Exploratorio El Nombre Es: Conservación Defensas Muelle Guayacán)
Coquimbo	Dirección de Obras Portuarias	Mejoramiento Caleta Guayacán, Coquimbo
Coquimbo	Dirección de Obras Portuarias	Construcción Paseo Costero Tongoy Sur
Coquimbo	Dirección de Obras Portuarias	Construcción En Caletas Sin Infraestructura, Cuarta Región
Coquimbo	Dirección de Obras Portuarias	Construcción Caleta Coquimbo Por Reconstrucción
Coquimbo	Dirección de Obras Portuarias	Construcción Muro Verteolas Borde Costero Los Vilos
Coquimbo	Dirección de Obras Portuarias	Mejoramiento Caleta San Pedro De Los Vilos
Coquimbo	Dirección de Obras Portuarias	Construcción Infraestructura Pesquera Artesanal, Huentelauquen, Maitencillo, Puerto Manso
Coquimbo	Dirección de Obras Portuarias	Mejoramiento Embarque-Desembarque Pasajeros Sector Punta Choros-Isla Damas
Coquimbo	Dirección de Obras Portuarias	Construcción Defensas Costeras Faro Monumental De La Serena
Coquimbo	Dirección de Obras Portuarias	Construcción Paseo Costero Norte De Los Vilos
Coquimbo	Dirección de Obras Portuarias	Construcción Infraestructura Caleta Puerto Oscuro, Canela
Coquimbo	Dirección de Obras Portuarias	Construcción Infraestructura Basica Caletas Vulnerables Region De Coquimbo
Coquimbo	Dirección de Obras Portuarias	Construcción Infraestructura Basica Caletas Vulnerables Limari-Choapa, Coquimbo
Coquimbo	Dirección de Obras Portuarias	Construcción Infraestructura Caleta Total, Limarí
Coquimbo	Dirección de Obras Portuarias	Construcción Infraestructura Caleta Maitencillo, Canela
Coquimbo	Dirección de Obras Portuarias	Construcción Infraestructura Caleta Totalillo Sur, Los Vilos
Coquimbo	Dirección de Obras Portuarias	Construcción Infraestructura Caleta El Sauce, Limarí
Coquimbo	Dirección de Obras Portuarias	Construcción Paseo Costero Sector Coquimbo
Coquimbo	Dirección de Obras Portuarias	Construcción Infraestructura Caleta La Herradura, Elqui
Coquimbo	Dirección de Obras Portuarias	Mejoramiento Caleta Chigualoco, Los Vilos
Coquimbo	Dirección de Obras Portuarias	Construcción En Caletas Provincia De Elqui, (Apolillado-Caleta Chica La Herradura)
Coquimbo	Dirección de Obras Portuarias	Construcción Infraestructura Caleta Apolillado, La Higuera
Coquimbo	Dirección de Obras Portuarias	Diagnostico De Condiciones Naturales De La Playa En Los Vilos
Coquimbo	Dirección de Obras Portuarias	Análisis Demanda Infraestructura De Borde Costero La Herradura Y Totalillo Centro - Coquimbo
Coquimbo	Dirección de Obras Portuarias	Construcción Paseo Costero Tongoy Norte (Playa Socos)
Coquimbo	Dirección de Obras Portuarias	Construcción Caleta De Pescadores Totalillo Norte
Coquimbo	Dirección de Obras Portuarias	Construcción Obras Anexas Muelle Pesquero Tongoy, Región Coquimbo
Coquimbo	Dirección de Obras Portuarias	Conservación Obras Portuarias Menores 2012, Región De Coquimbo

Región	Servicio	Nombre Iniciativa
Coquimbo	Dirección de Obras Portuarias	Conservación De Caletas Pesqueras 2012-2021, Región De Coquimbo
Coquimbo	Dirección de Obras Portuarias	Construcción Infraestructura Caleta Sierra, Limarí
Coquimbo	Dirección de Obras Portuarias	Ampliación Muelle Caleta Hornos
Coquimbo	Dirección de Obras Portuarias	Construcción Paseo Costero Sur De Los Vilos
Coquimbo	Dirección de Obras Portuarias	Construcción Marina Deportiva Pública (Etapa 3)
Coquimbo	Dirección de Obras Portuarias	Construcción Marina Deportiva Pública (Etapa 2)
Coquimbo	Dirección de Obras Portuarias	Construcción Marina Deportiva Pública
Coquimbo	Dirección de Obras Portuarias	Obras Emergencia Borde Costero TERREMOTO - TSUNAMI 09-2015
Coquimbo	Dirección de Obras Portuarias	Obras Emergencia Caletas Pesqueras TERREMOTO - TSUNAMI 09-2015
Coquimbo	Dirección de Vialidad	Mejoramiento Ruta D-605, Sector Cuesta Los Mantos- Punitaqui
Coquimbo	Dirección de Vialidad	Mejoramiento Camino 64d825 Sector: Salamanca - Quelen Bajo
Coquimbo	Dirección de Vialidad	Mejoramiento Camino 64d305 Altovalsol - Las Rojas - Pelicana
Coquimbo	Dirección de Vialidad	Acceso A Puerto De Coquimbo
Coquimbo	Dirección de Vialidad	Construcción Ruta De Acceso Caleta De Huentelauquén, Choapa
Coquimbo	Dirección de Vialidad	Ampliación Reposición Ruta 41-Ch S: La Serena-Vicuña
Coquimbo	Dirección de Vialidad	Etapa 1 Ruta 45 Cruce Long. - Valle El Encanto - Altos La Chimba
Coquimbo	Dirección de Vialidad	Mejoramiento Acceso Puerto De Coquimbo Desde Ruta 5 Norte
Coquimbo	Dirección de Vialidad	Conservación Caminos Basicos Region De Coquimbo 2016-2018
Coquimbo	Dirección de Vialidad	Reposición Pavimento Ruta D-81. Illapel - Salamanca, Iv Región
Coquimbo	Dirección de Vialidad	Conservación Red Vial Región De Coquimbo
Coquimbo	Dirección de Vialidad	Conservación Global Mixta Región De Coquimbo Año 2012-2021
Coquimbo	Dirección de Vialidad	Caminos Básicos Inversión Plan
Coquimbo	Dirección de Vialidad	Mejoramiento Ruta 597 Sector Carén - Tulahuén, Provincia Del Limarí
Coquimbo	Dirección de Vialidad	Mejoramiento Cbi Ruta D-75, S:Mincha Norte-Tunga Norte, Prov.Choapa.
Coquimbo	Dirección de Vialidad	Reposición Pavimento Ruta D-55, Sector: Embalse La Paloma - Ovalle
Coquimbo	Dirección de Vialidad	Mejoramiento Ruta D-605 Sector: Manquehua - Soruco
Coquimbo	Dirección de Vialidad	Mejoramiento Ruta D-605, Sector Punitaqui - Manquehua (Km 26,5 Al Km 43.300)
Coquimbo	Dirección de Vialidad	Mejoramiento Pavimentación Camino Carén - Tulahuén
Coquimbo	Dirección de Vialidad	Administración Directa Inversión Plan
Coquimbo	Dirección de Vialidad	Habilitación Costanera Río Limarí (Ovalle)
Coquimbo	Dirección de Vialidad	Habilitación Costanera Río Limarí (Ovalle)
Coquimbo	Dirección de Vialidad	Actualización Información Elementos De Infraestructura Vial Región IV
Coquimbo	Dirección de Vialidad	Estudio De Demanda, Ingeniería Y Evaluación Social De La Red Vial Norte, IV Región
Coquimbo	Dirección de Vialidad	Construcción Conexión Vial San Ramón - Bitran - Ulriksen
Coquimbo	Dirección de Vialidad	Construcción Conexión Vial Ruta Costera S: Caleta Hornos -Husco
Coquimbo	Dirección de Vialidad	Mejoramiento Ruta D-37-E Limáhuida - Límite Regional V Región
Coquimbo	Dirección de Vialidad	Mejoramiento Pasada Ruta 5, Sector La Herradura (Km 457 Al 462)
Coquimbo	Dirección de Vialidad	Mejoramiento Ruta 41-Ch, Paso Aguas Negras, Túnel Internacional
Coquimbo	Dirección de Vialidad	Reposición Ruta D-55 Combarbalá - Monte Patria - Ovalle (Tramo Monte Patria - Combarbalá; Tramos Puntuales)
Coquimbo	Dirección de Vialidad	Conservación Global De Caminos Años 2009 2010 2011
Coquimbo	Dirección de Vialidad	Mejoramiento Camino Básico Intermedio, Ruta D-439 (El Bosque Petrificado De Pichasca; Se Hizo Por Conservación)
Coquimbo	Dirección de Vialidad	Mejoramiento Ampli Y Conse Red Vial IV Reg. Ruta 43 (Expropiaciones)
Coquimbo	Dirección de Vialidad	Construcción Mejor. Ruta D-705 S:El Arenal (Illapel)-Auco-Los Pozos
Coquimbo	Dirección de Vialidad	Mejoramiento Ruta 41-Ch. Sector: La Laguna - Llano Las Liebres
Coquimbo	Dirección de Vialidad	Interconexión Ruta 41-Puerto De Coquimbo
Coquimbo	Dirección de Vialidad	Reposición Ruta D-55 Combarbalá - Monte Patria (Tramos Puntuales)
Coquimbo	Dirección de Vialidad	Reposición Ruta 41-Ch S: Vicuña-Rivadavia
Coquimbo	Dirección de Vialidad	Reposición Puentes Región De Coquimbo
Coquimbo	Dirección de Vialidad	Reposición Puente Las Rojas
Coquimbo	Dirección de Vialidad	Construcción Conexión Vial Ruta Costera Sector: Punta Gruesa-Tongoy
Coquimbo	Dirección de Vialidad	Mejoramiento Rutas D-110 Y D-116 S:Cr. R-5-Choros Bajos-Playa Choros -
Coquimbo	Dirección de Vialidad	Mejoramiento Cbi Ruta D-563, Cruce Ruta 45-Acceso San Julian, Ovalle
Coquimbo	Dirección de Vialidad	Construcción Tunel Internacional Paso De Agua Negra
Coquimbo	Dirección de Vialidad	Mejoramiento Ruta D-643, Intersección D-635, Ruta D-629 Sectores El Durazno - Chalinga - Camarico - Campo Lindo, Provincia Del Limarí -

Región	Servicio	Nombre Iniciativa
Coquimbo	Dirección de Vialidad	Mejoramiento Enlace Ruta 5 Amunategui
Coquimbo	Dirección de Vialidad	Mejoramiento Camino D-201- Cruce Ruta 5 -Villa El Romero (Pasada Urbana)
Coquimbo	Dirección de Vialidad	Reposición Ruta 5 Norte Conurbación Coquimbo - La Serena
Coquimbo	Dirección de Vialidad	Construcción Acceso Poniente A Vicuña, Provincia Elqui
Coquimbo	Dirección de Vialidad	Mejoramiento Ruta D-875 Quilimarí - Tilama S: Guangualí - Tilama
Coquimbo	Dirección de Vialidad	Construcción Enlace Peñuelas En Ruta 5, Com. De Coquimbo Y La Serena
Coquimbo	Dirección de Vialidad	Construcción Enlace Juan Antonio Ríos En Ruta 5, Coquimbo
Coquimbo	Dirección de Vialidad	Reposición Pav. Ruta 45 Cruce Long. (Socos) - Ovalle
Coquimbo	Dirección de Vialidad	Reposición Laboratorio Regional De Vialidad En Peñuelas
Coquimbo	Dirección de Vialidad	Reposición De Señales Y Elementos De Seguridad Vial IV Región
Coquimbo	Dirección de Vialidad	Mejoramiento Cbi Ruta D-685, Cruce D-55 - San Marcos, Combarbala
Coquimbo	Dirección de Vialidad	Conservación Y Reemplazo Sistema De Iluminacion Tunel Puclaro
Coquimbo	Dirección de Vialidad	Conservación Sistema De Señalización Informativa Región De Coquimbo .-
Coquimbo	Dirección de Vialidad	Conservación Red Vial
Coquimbo	Dirección de Vialidad	Conservación Global Red Vial Iv Región Años 2011-2013 .
Coquimbo	Dirección de Vialidad	Conservación Global Red Vial Iv Región - Año 2010 .
Coquimbo	Dirección de Vialidad	Conservación Camino Costero Tongoy-Pto. Aldea Km 2.76-13.52 / Glosa 6
Coquimbo	Dirección de Vialidad	Mejoramiento Ruta D-805, Illapel - Carén, Sector Cárcamo - Huintil
Coquimbo	Dirección de Vialidad	Mejoramiento Camino Básico Intermedio Ruta D-37-E: Sector Sector Tilama ¿ Caimanes, Km 36.58 Al Km 52.60
Coquimbo	Dirección de Vialidad	Reposición Puente Estero De Tongoy, Ruta D-430, Coquimbo
Coquimbo	Dirección de Vialidad	Mejoramiento CBI Ruta D-110,S: Los Choros -Punta De Choros, La Higuera
Coquimbo	Dirección de Vialidad	Mejoramiento Ruta D-633,Cruce Ruta - La Chimba - Cruce D-529
Coquimbo	Dirección de Vialidad	Mejoramiento CBI Ruta D-697, Sector La Ligua- La Isla, LIMARI
Coquimbo	Dirección de Vialidad	Mejoramiento Cbi Ruta D-595, Sector: El Puerto - Serón
Coquimbo	Dirección de Vialidad	Mejoramiento CBI Ruta D-569, Acceso A TABALÍ, Comuna De OVALLE.
Coquimbo	Dirección de Vialidad	Mejoramiento Cbi Ruta D-110, Sector Cruce Ruta 5 - Los Choros
Coquimbo	Dirección de Vialidad	Mejoramiento Cbi Ruta D-37 E, Sector Limahuida - Socavón
Coquimbo	Dirección de Vialidad	Mejoramiento Ruta D-605 Sector: Soruco - Combarbalá
Coquimbo	Dirección de Vialidad	Mejoramiento Ruta D-557 Sector: Las Juntas- Los Molles, Sector Las Juntas - Rapel
Coquimbo	Dirección de Vialidad	Mejoramiento Ruta D-555, San Julián - Las Ramadas De Punitaqui
Coquimbo	Dirección de Vialidad	Mejoramiento Ruta D-51 Sector: Maitencillo-Andacollo
Coquimbo	Dirección de Vialidad	Mejoramiento Ruta D-35(Camino La Cantera) S: Av. Del Mar - Ruta 43
Coquimbo	Dirección de Vialidad	Mejoramiento Ruta D-255 Islón - El Romero - Lambert - Santa Gracia (KM 0 AL KM 6)
Coquimbo	Dirección de Vialidad	Mejoramiento Ruta 41-Ch. Sector: Puente El Camarón - La Laguna
Coquimbo	Dirección de Vialidad	Mejoramiento Ruta 41-Ch Sector: Juntas Del Toro - Puente El Camarón, Vicuña
Coquimbo	Dirección de Vialidad	Mejoramiento Camino Básico Intermedio, Ruta D-595 (Pichasca - El Puerto)
Coquimbo	Dirección de Vialidad	Mejoramiento Camino Básico Intermedio Región De Coquimbo, Ruta D-255 (Islón - El Romero - Lambert; Del Km 6 Al Km 13)
Coquimbo	Dirección de Vialidad	Mejoramiento Camino Básico Intermedio Región De Coquimbo, Ruta D-215 (Cruce Ruta 41 - Viñita Baja); Long Aprox 2 Km
Coquimbo	Dirección de Vialidad	Mejoramiento Camino Básico Intermedio Región De Coquimbo, Ruta D-110 (Cuce Ruta 5 Hasta Km 3,75 Y El Sector Pueblo Los Choros 20,400 Al 21,600); Long Aprox 5 Kms
Coquimbo	Dirección de Vialidad	Mejoramiento Camino Básico Intermedio Región De Coquimbo, Ruta D-075 (Huentelauquen - Confluencia, Tramo 1 Huentelauquén - Mincha; Long Aprox 14 Km)
Coquimbo	Dirección de Vialidad	Mejoramiento Camino Básico Intermedio Región De Coquimbo Ruta D-37-E
Coquimbo	Dirección de Vialidad	Contratos Globales
Coquimbo	Dirección de Vialidad	Reposición Puente Altovalsol En Ruta D-315, IV Región
Coquimbo	Dirección de Vialidad	Mejoramiento Camino Básico Intermedio Ruta D-37-E: Sector Sector Sector Túnel Las Astas ¿ Socavón, Desde Km 65.143 Al Km 74,00
Coquimbo	Dirección de Vialidad	Actualización Red Vial Estructurante Coquimbo
Coquimbo	Dirección de Vialidad	Conservacion Caminos Glosa 06 Diversas Provincias
Coquimbo	Dirección de Vialidad	Mejoramiento Camino Básico Intermedio Ruta D-37-E: Sector Sector Sector Caimanes ¿ Túnel Las Astas, Desde Km 57.64 Al Km 65.143
Coquimbo	Dirección de Vialidad	Mejoramiento Camino Básico Intermedio Ruta D-37-E: Sector Túnel Las Palmas ¿ Tilama , Km 26.62 Al Km 36.58
Coquimbo	Dirección General de Aguas	Plan Maestro De Gestión De Los Recursos Hídricos
Coquimbo	Dirección General de Aguas	Conservación Y Mantenión Red Hidrométrica Región De Coquimbo
Coquimbo	Dirección General de Aguas	Conservación De La Red De Calidad De Agua E Hidrogeología Región De Coquimbo
Coquimbo	Dirección General de Aguas	Control E Investigación De Parámetros Glaciológicos Nivel Nacional, Glaciología.

Región	Servicio	Nombre Iniciativa
Coquimbo	Dirección General de Aguas	Cartera Proyectos Plan Hídrico Regional
Coquimbo	Dirección General de Aguas	Análisis Actualización De La Red De Calidad De Aguas Superficiales
Coquimbo	Dirección General de Aguas	Actualización Información Existente En DGA A Sistemas Institucionales
Coquimbo	Dirección General de Aguas	Actualización Catastros Usuario/As De Aguas En Cuencas Priorizadas.
Coquimbo	Dirección General de Aguas	Actualización Catastro Mutaciones Derechos De Aguas Y Jurisprudencia
Coquimbo	Dirección General de Aguas	Analisis Para El Desarrollo De Un Plan Girh En La Cca Del Choapa Iv Region
Coquimbo	Dirección General de Aguas	Estudio De Los Recursos Hídricos De La Cuenca De La Quebrada De Camarones
Coquimbo	Dirección General de Aguas	Actualizacion De Catastro De Usos Y Usuarios De Aguas Superficiales Y Subterráneas De Las Cuencas De Limarí Y Choapa
Coquimbo	Dirección General de Aguas	Investigación Recarga Artificial Acuíferos De Las Cuencas De Los Ríos Choapa Y Quilimarí Región Coquimbo
Coquimbo	Dirección General de Aguas	Diagnóstico De Calidad De Aguas En Sectores Acuíferos
Coquimbo	Dirección General de Aguas	Construcción De Red Glaciológica En El Marco Estrategia Nacional De Glaciares
Coquimbo	Dirección General de Aguas	Conservación Y Operación Del Sistema Recolección De Datos Por Satélite
Coquimbo	Dirección General de Aguas	Construcción De 2 Estaciones Fluvimétricas.
Coquimbo	Dirección General de Aguas	Mejoramiento Y Ampliación Red De Medición De Aguas Subterráneas
Coquimbo	Dirección General de Aguas	Mejoramiento Y Ampliación De La Red Hidrometeorológica
Coquimbo	Dirección General de Aguas	Manejo Y Operación De Las Redes Por Observadores
Coquimbo	Dirección General de Aguas	Control Estudios Y Proyectos Para Obras De Mejoramiento En Canales Y Defensa Contra Inundaciones Y Para Cumplimiento De Lo Dispuesto En Los Artículos 122° Y 307° Del Código De Aguas
Coquimbo	Dirección General de Aguas	Mejoramiento Y Ampliación Red Fluvimétrica
Coquimbo	Dirección General de Aguas	Mejoramiento Sistema De Pronóstico De Caudales
Coquimbo	Dirección General de Aguas	Mejoramiento De 14 Estaciones Pluviométricos Con Sistemas De Transmisión Remota.
Coquimbo	Dirección General de Aguas	Análisis Y Evaluación De Los Recursos Hídricos Subterráneos En La Zona Norte De Chile
Coquimbo	Dirección General de Aguas	Análisis De La Red Nival Necesaria Para Cuantificar Los Recursos Hídricos
Coquimbo	Dirección General de Aguas	Análisis Crítico De Las Redes Hidrométricas
Coquimbo	Dirección General de Aguas	Actualización De Información No Disponible En La DGA
Coquimbo	Dirección General de Aguas	Conservación Y Operación De La Red Sedimentométrica Región De Coquimbo
Coquimbo	Dirección General de Aguas	Conservación De La Red Hidrometeorológica Nacional
Coquimbo	Dirección General de Aguas	Conservación De La Red Hidrometeorológica Región De Coquimbo
Coquimbo	Dirección General de Aguas	Conservación De La Red De Calidad De Aguas Subterráneas
Coquimbo	Dirección General de Aguas	Conservación Construcción Estaciones Fluvimétricas Y Reparaciones Mayores Región De Coquimbo
Coquimbo	Dirección General de Aguas	Mejoramiento De 24 Estaciones Fluvimétricas Con Sistemas De Transmisión Remota.
Coquimbo	Dirección General de Aguas	Mejoramiento Red Hidrométrica, Región De Coquimbo
Coquimbo	Dirección General de Aguas	Actualizacion De Catastro Y Control Dobles Inscripciones De Derechos De Aguas Y Regularizaciones Via Tribunales Que No Se Registran En Cpa Limar Iv Region
Coquimbo	Dirección General de Aguas	Mejoramiento Del Modelo Integrado De Simulacion Magic Iv Region
Coquimbo	Dirección General de Aguas	Cartera Proyectos P. H. Reg. (Extramop)

Región	Servicio	Nombre Iniciativa
Valparaíso	Administración Sistema Concesiones	Ruta 66 Camino De La Fruta
Valparaíso	Administración Sistema Concesiones	Camino Internacional Ruta 60 Ch
Valparaíso	Administración Sistema Concesiones	Túnel El Melón
Valparaíso	Administración Sistema Concesiones	Ruta 68, Santiago-Valparaíso-Viña Del Mar
Valparaíso	Administración Sistema Concesiones	Ruta 57 Santiago - Colina - Los Andes
Valparaíso	Administración Sistema Concesiones	Ruta 5, Tramo Santiago - Los Vilos
Valparaíso	Administración Sistema Concesiones	Red Vial Litoral Central
Valparaíso	Administración Sistema Concesiones	Puerto Terrestre Los Andes
Valparaíso	Administración Sistema Concesiones	Camino Nogales - Puchuncavi
Valparaíso	Administración Sistema Concesiones	Ruta 78 Santiago - San Antonio
Valparaíso	Administración Sistema Concesiones	Complejo Fronterizo Los Libertadores
Valparaíso	Administración Sistema Concesiones	Túnel Ferroviario De Baja Altura
Valparaíso	Administración Sistema Concesiones	Marina Deportiva Y Revitalización Urbana Del Estero Marga Marga
Valparaíso	Administración Sistema Concesiones	Hospitales Red V Región (Biprovincial Quillota-Petorca Y Provincial Marga Marga)
Valparaíso	Administración Sistema Concesiones	Concesión Camino La Pólvora (Estudios)
Valparaíso	Administración Sistema Concesiones	Teleférico Valparaíso
Valparaíso	Agua Potable Rural	Ampliación Servicio APR La Ramayana Olmué
Valparaíso	Agua Potable Rural	Ampliación Servicio De Agua Potable Horcón Puchuncavi
Valparaíso	Agua Potable Rural	Mejoramiento Servicio Apr Pucalán- Los Maquis, Comuna Puchuncavi
Valparaíso	Agua Potable Rural	Mejoramiento De Servicio APR Lliu-Lliu Bajo Comuna De Limache.
Valparaíso	Agua Potable Rural	Mejoramiento Ampliación Apr El Algarrobal San Felipe
Valparaíso	Agua Potable Rural	Ampliación Servicio APR Bolonia Comuna La Cruz
Valparaíso	Agua Potable Rural	Ampliación Servicio APR Casas Viejas De Rautén Quillota
Valparaíso	Agua Potable Rural	Conservación Obras De Emergencia Por Sequía Agua Potable Rural Región De Valparaíso
Valparaíso	Agua Potable Rural	Ampliación Servicio APR Santa Teresa-Los Loros De Llay-Llay
Valparaíso	Agua Potable Rural	Aducción De A.P.R. Leyda San Antonio II Etapa
Valparaíso	Agua Potable Rural	Reposición De Servicio APR Maitén Largo Comuna De La Ligua.
Valparaíso	Agua Potable Rural	Reposición De Servicio APR La Ñipa Comuna De Petorca
Valparaíso	Agua Potable Rural	Aplicación Servicio De Agua Potable Rural Lo Vásquez
Valparaíso	Agua Potable Rural	Ampliación Servicio De Agua Potable Rural La Viñilla
Valparaíso	Agua Potable Rural	Ampliación Servicio APR Las Parcelas San Manuel La Ligua
Valparaíso	Agua Potable Rural	Ampliación Servicio APR Ex Hacienda Catapilco Comuna De Zapallar
Valparaíso	Agua Potable Rural	Mejoramiento Servicio Apr El Zaino-Jahuelito, Comuna Santa María
Valparaíso	Agua Potable Rural	Ampliación Servicio APR Rinconada De Guzmanes Comuna De Putaendo
Valparaíso	Agua Potable Rural	Ampliación Servicio APR Quebrada Herrera Comuna De Putaendo
Valparaíso	Agua Potable Rural	Ampliación La Playa Comuna De Casablanca
Valparaíso	Agua Potable Rural	Ampliación APR Santa Rosa De Colmo-San Ramón Comunas De Limache-Quillota
Valparaíso	Agua Potable Rural	Ampliación Servicio Apr El Sobrante Petorca
Valparaíso	Agua Potable Rural	Ampliación Servicio APR Casas De Huaquén. Comuna La Ligua. La Ligua
Valparaíso	Agua Potable Rural	Ampliación Servicio APR Barrancas Comuna De San Felipe
Valparaíso	Agua Potable Rural	Ampliación Servicio Agua Potable Rural Pullancón Comuna La Ligua. La Ligua
Valparaíso	Agua Potable Rural	Ampliación APR Cuncumén Comuna De San Antonio
Valparaíso	Agua Potable Rural	Ampliación Servicio De Agua Potable Rural Las Vegas Llay Llay
Valparaíso	Agua Potable Rural	Reposición De Servicio APR El Escorial De Panquehue
Valparaíso	Agua Potable Rural	Instalación De Servicio APR San Juan El Tranque Comuna De San Antonio
Valparaíso	Agua Potable Rural	Instalación De Servicio APR Aguas Buenas Comuna De San Antonio
Valparaíso	Agua Potable Rural	Construcción Proyectos Nuevos Agua Potable Rural V Región
Valparaíso	Agua Potable Rural	Instalación De Servicio De A.P.R. Leyda San Antonio I Etapa
Valparaíso	Agua Potable Rural	Ampliación Servicio APR La Americana
Valparaíso	Agua Potable Rural	Instalación Servicio APR Terrazas De Quinquelles Comuna De La Ligua
Valparaíso	Agua Potable Rural	Ampliación Servicio APR Mina Caracoles Comuna De Rinconada

Región	Servicio	Nombre Iniciativa
Valparaíso	Agua Potable Rural	Ampliación De Servicio APR El Quemado Comuna De Cabildo
Valparaíso	Dirección de Aeropuertos	Mejoramiento Integral Aeropuerto Mataveri, Isla De Pascua
Valparaíso	Dirección de Aeropuertos	Normalización Aeródromo Robinson Crusoe Archipiélago Juan Fernández
Valparaíso	Dirección de Aeropuertos	Conservación Menor Aeropuerto Mataveri, Isla De Pascua, V Región.
Valparaíso	Dirección de Aeropuertos	Conservación Menor Aeródromo Robinson Crusoe. V Región
Valparaíso	Dirección de Arquitectura	Construcción Edificio Ministerio De Obras Publicas Valparaíso
Valparaíso	Dirección de Arquitectura	Restauración Arquitectura Y Sistema Electromecánico De Ascensor Villaseca Valparaíso
Valparaíso	Dirección de Arquitectura	Restauracion Ascensor Artillería, Comuna De Valparaiso
Valparaíso	Dirección de Arquitectura	Conservación Residencia Presidencial Trienal 2019-2020, Viña Del Mar
Valparaíso	Dirección de Arquitectura	Restauración Arquitectura Y Sistema Electromecánico De Ascensor Monjas Valparaíso
Valparaíso	Dirección de Arquitectura	Restauración Arquitectura Y Sistema Electromecánico De Ascensor Larraín Valparaíso
Valparaíso	Dirección de Arquitectura	Restauración Arquitectura Y Sistema Electromecánico De Ascensor Florida Valparaíso
Valparaíso	Dirección de Arquitectura	Restauración Arquitectura Y Sistema Electromecánico De Ascensor Mariposa Valparaíso
Valparaíso	Dirección de Arquitectura	Restauracion Escuela Internacional De Posgrado Upla Valparaiso
Valparaíso	Dirección de Arquitectura	Restauración Arquitectura Y Sistema Electromecánico De Ascensores De Valparaíso
Valparaíso	Dirección de Arquitectura	Restauración Iglesia San Francisco Del Barón Valparaíso
Valparaíso	Dirección de Arquitectura	Restauración Edificio Gobernación De Los Andes
Valparaíso	Dirección de Arquitectura	Conservación Residencia Presidencial Trienal 2016-2018, Viña Del Mar
Valparaíso	Dirección de Arquitectura	Conservación Residencia Presidencial Trienal 2013-2015, Viña Del Mar
Valparaíso	Dirección de Arquitectura	Conservación Residencia Presidencial Trienal 2010 / 2012 Viña Del Mar
Valparaíso	Dirección de Arquitectura	Conservación Infraestructura De Apoyo MOP 2010-2012 Nivel Nacional
Valparaíso	Dirección de Arquitectura	Conservación Ascensor Van Buren De Valparaíso
Valparaíso	Dirección de Arquitectura	Restauración Arquitectura Y Sistema Electromecánico De Ascensor Cordillera Valparaíso
Valparaíso	Dirección de Arquitectura	Restauración Arquitectura Y Sistema Electromecánico De Ascensor Concepción Valparaíso
Valparaíso	Dirección de Arquitectura	Restauración Arquitectura Y Sistema Electromecánico De Ascensor Espíritu Santo Valparaíso
Valparaíso	Dirección de Arquitectura	Restauración Teatro Pompeya Portal Y Entorno Villa Alemana
Valparaíso	Dirección de Arquitectura	Restauración Iglesia De Curimón De San Felipe
Valparaíso	Dirección de Arquitectura	Restauración De La Iglesia De Petorca, Comuna De Petorca
Valparaíso	Dirección de Arquitectura	Restauración Capilla Lo Vicuña Putaendo
Valparaíso	Dirección de Arquitectura	Reposición Servicio Médico Legal De San Antonio
Valparaíso	Dirección de Arquitectura	Reposición Edificio Gobernación Provincial De San Antonio
Valparaíso	Dirección de Arquitectura	Reposición 2ª Comisaria De Carabineros De Cartagena
Valparaíso	Dirección de Arquitectura	Reparación De Centros De Administración Directa Sename Obra Centro Cerrado De Limache
Valparaíso	Dirección de Arquitectura	Mejoramiento Área Control Complejo Los Libertadores
Valparaíso	Dirección de Arquitectura	Desarrollo De Tipologías De Cuarteles De Bomberos Para La Construcción Y Reposición De Su Infraestructura - Segunda Compañía De Bomberos De Quilpué

Región	Servicio	Nombre Iniciativa
Valparaíso	Dirección de Arquitectura	Desarrollo De Tipologías De Cuarteles De Bomberos Para La Construcción Y Reposición De Su Infraestructura - Segunda Compañía De Bomberos De Quillota.
Valparaíso	Dirección de Arquitectura	Desarrollo De Tipologías De Cuarteles De Bomberos Para La Construcción Y Reposición De Su Infraestructura - Segunda Compañía De Bomberos De Llole
Valparaíso	Dirección de Arquitectura	Desarrollo De Tipologías De Cuarteles De Bomberos Para La Construcción Y Reposición De Su Infraestructura - Primera Compañía De Bomberos De Quillota
Valparaíso	Dirección de Arquitectura	Construcción Tenencia (F) San Esteban De La 3ª Comisaría De Los Andes
Valparaíso	Dirección de Arquitectura	Construcción Fiscalía Local De Viña Del Mar
Valparaíso	Dirección de Arquitectura	Construcción Fiscalía Local De San Antonio
Valparaíso	Dirección de Arquitectura	Construcción Fiscalía Local De Quilpué
Valparaíso	Dirección de Arquitectura	Ampliación Y Remodelación Servicio Médico Legal De Valparaíso
Valparaíso	Dirección de Arquitectura	Restauración Iglesia Y Monasterio Del Buen Pastor De San Felipe
Valparaíso	Dirección de Arquitectura	Remodelación Nueva Oficina Sectra - UOCT - GT, Viña Del Mar
Valparaíso	Dirección de Arquitectura	Desarrollo De Tipologías De Cuarteles De Bomberos Para La Construcción Y Reposición De Su Infraestructura - Compañía De Bomberos De Pullally
Valparaíso	Dirección de Arquitectura	Conservación Edificio Del Senado, Congreso Nacional
Valparaíso	Dirección de Obras Hidráulicas	Mejoramiento Sistema De Regadío El Melón, Hijuelas Hijuelas
Valparaíso	Dirección de Obras Hidráulicas	Conservación Red Primaria De Aguas Lluvias De La Región De Valparaíso 2018 - 2021
Valparaíso	Dirección de Obras Hidráulicas	Conservación Y Rehabilitación Embalse Aromos
Valparaíso	Dirección de Obras Hidráulicas	Proyecto Aconcagua. Embalse Lateral
Valparaíso	Dirección de Obras Hidráulicas	Construcción Embalse Pocuro
Valparaíso	Dirección de Obras Hidráulicas	Diagnóstico Plan Maestro Manejo Cauce Río Aconcagua
Valparaíso	Dirección de Obras Hidráulicas	Construcción Sistema De De Regadío Valle La Ligua, V Región
Valparaíso	Dirección de Obras Hidráulicas	Mejoramiento Evacuación Aguas Lluvias Cabritería-Colector, Valparaíso
Valparaíso	Dirección de Obras Hidráulicas	Mejoramiento Evac. Aguas Lluvias Lusitania Viña Del Mar
Valparaíso	Dirección de Obras Hidráulicas	Mejoramiento Evac. Aguas Lluvias Los Abetos Viña Del Mar
Valparaíso	Dirección de Obras Hidráulicas	Estudio Mejoramiento Sist. Evacuación Aguas Lluvias Gran Valparaíso, Colector Bellavista Valparaíso
Valparaíso	Dirección de Obras Hidráulicas	Estudio Mej. Sist. Evac. A. Lluvias Gran Valpo.. Colectores Francia, Las Heras Y Urriola Valparaíso
Valparaíso	Dirección de Obras Hidráulicas	Estudio Mej. Sist. Evac. A. Lluvias Gran Valpo. Colector Uruguay
Valparaíso	Dirección de Obras Hidráulicas	Estudio Mej. Sist. Evac. A. Lluvias Gran Valpo. Colector Urriola
Valparaíso	Dirección de Obras Hidráulicas	Estudio Mej. Sist. Evac. A Lluvias Gran Valpo. Colector Phillipi
Valparaíso	Dirección de Obras Hidráulicas	Estudio Mej. Sist. A. Lluvias Gran Valpo. Colector Torpederas Valparaíso
Valparaíso	Dirección de Obras Hidráulicas	Construcción Sistema De Regulación Valle De Aconcagua
Valparaíso	Dirección de Obras Hidráulicas	Construcción Obras De Regulación Valle La Ligua, V Región
Valparaíso	Dirección de Obras Hidráulicas	Construcción Obras De Regulación Valle De Petorca, V Región
Valparaíso	Dirección de Obras Hidráulicas	Mejoramiento Sistema Tranques Desarenadores Red Primaria Valparaíso
Valparaíso	Dirección de Obras Hidráulicas	Mejoramiento Sist. Evacuación Aguas Lluvias Gran Valpo, Colector Melgarejo
Valparaíso	Dirección de Obras Hidráulicas	Mejoramiento Sist. Evacuación Aguas Lluvias Gran Valpo, Colector Barón
Valparaíso	Dirección de Obras Hidráulicas	Construcción Embalse Catemu En Valle Del Aconcagua

Región	Servicio	Nombre Iniciativa
	Hidráulicas	
Valparaíso	Dirección de Obras Hidráulicas	Unificación Bocatoma 2° Y 3° Sección Río Aconcagua.
Valparaíso	Dirección de Obras Hidráulicas	Unificación Bocatoma 1° Sección Río Aconcagua.
Valparaíso	Dirección de Obras Hidráulicas	Regadío Valle De La Ligua. Obras De Distribución.
Valparaíso	Dirección de Obras Hidráulicas	Regadío Valle De La Ligua. Embalse La Chupalla.
Valparaíso	Dirección de Obras Hidráulicas	Regadío Petorca. Embalse Pedernal.
Valparaíso	Dirección de Obras Hidráulicas	Proyecto Aconcagua. Recargas Artificiales. Modelación Hidrogeológica Y Plan Piloto.
Valparaíso	Dirección de Obras Hidráulicas	Proyecto Aconcagua. Recargas Artificiales. Estudio Ambiental Y PAC.
Valparaíso	Dirección de Obras Hidráulicas	Proyecto Aconcagua. Recargas Artificiales.
Valparaíso	Dirección de Obras Hidráulicas	Proyecto Aconcagua. Habilitación 53 Pozos. (Plan Alerta Temprana-Red De Conducción).
Valparaíso	Dirección de Obras Hidráulicas	Mejoramiento Sistema Evacuación A. Lluvias Colector 1 Norte Viña Del Mar
Valparaíso	Dirección de Obras Hidráulicas	Mejoramiento Evac. Aguas Lluvias 8 Norte Viña Del Mar
Valparaíso	Dirección de Obras Hidráulicas	Regadío Petorca. Embalse Las Palmas.
Valparaíso	Dirección de Obras Hidráulicas	Construcción Evac. Aguas Lluvias 5 Norte Viña Del Mar
Valparaíso	Dirección de Obras Hidráulicas	Construcción Evac. Aguas Lluvias 12 Norte Viña Del Mar
Valparaíso	Dirección de Obras Hidráulicas	Construcción Eva. Aguas Lluvias Alvarez-Quillota Viña Del Mar
Valparaíso	Dirección de Obras Hidráulicas	Ampliación Embalse Aromos. Construcción Aducción Y Obras Del Embalse
Valparaíso	Dirección de Obras Hidráulicas	Construcción Sistema De Aguas Lluvias Estero Severín
Valparaíso	Dirección de Obras Hidráulicas	Mejoramiento Sistemas De Aguas Lluvias Gumercindo Y Primera, Villa Alemana
Valparaíso	Dirección de Obras Hidráulicas	Construcción Tranques Desarenadores Sistema Aguas Lluvias Francia
Valparaíso	Dirección de Obras Hidráulicas	Diagnóstico Intervención Integral De Quebradas De Valparaíso
Valparaíso	Dirección de Obras Hidráulicas	Actualización Plan Maestro Aguas Lluvias, Concon
Valparaíso	Dirección de Obras Hidráulicas	Diagnóstico Plan Maestro A. LLUVIAS Hanga Roa Comuna Isla De Pascua
Valparaíso	Dirección de Obras Hidráulicas	Regadío Cuncumen
Valparaíso	Dirección de Obras Hidráulicas	Mejoramiento Sistema Evacuación A. Lluvias Colector Avenida Argentina - Valparaíso (Etapa I)
Valparaíso	Dirección de Obras Hidráulicas	Construcción Embalse Chacrilas De Putaendo
Valparaíso	Dirección de Obras Hidráulicas	Conservación Y Reparación Colectores De Aguas Lluvias V Región Valparaíso
Valparaíso	Dirección de Obras Hidráulicas	Conservación De Quebradas De Valparaíso V R Egión
Valparaíso	Dirección de Obras Hidráulicas	Mejoramiento Eva. Aguas Lluvias Tranque Forestal Viña Del Mar
Valparaíso	Dirección de Obras Hidráulicas	Mej. Sist. Ev. A. Lluvias Gran Valparaíso Atraveso Puertas Negras/Juan XXIII
Valparaíso	Dirección de Obras Hidráulicas	Instalación Eva. Aguas Lluvias Canal Beagle Viña Del Mar
Valparaíso	Dirección de Obras Hidráulicas	Estudio Sist. Evac. A. Lluvias Quintero - Valparaíso
Valparaíso	Dirección de Obras Hidráulicas	Estudio Sist. Evac. A. Lluvias Con Con - Valparaíso
Valparaíso	Dirección de Obras Hidráulicas	Estudio Mej. Sist. Evac. A. Lluvias Gran Valpo. Colector Subida Clave Valparaíso
Valparaíso	Dirección de Obras Hidráulicas	Estudio Mej. Sist. Evac. A. Lluvias Gran Valpo. - Colector Taqueadero/San Martín/José María Caro

Región	Servicio	Nombre Iniciativa
Valparaíso	Dirección de Obras Hidráulicas	Construcción Sist. Evac. Aguas Lluvias Vonschroeders/H.Clark Viña Del Mar
Valparaíso	Dirección de Obras Hidráulicas	Estudio Sist. Evac. A. Lluvias El Melón - Quillota
Valparaíso	Dirección de Obras Portuarias	Construcción Obra Marítima Caleta Papudo
Valparaíso	Dirección de Obras Portuarias	Mejoramiento Sector Hanga Piko, Isla De Pascua
Valparaíso	Dirección de Obras Portuarias	Mejoramiento Borde Costero Quintero Entre Playa Durazno - Cueva Pirata Quintero
Valparaíso	Dirección de Obras Portuarias	Conservación Obras Portuarias Menores Región De Valparaíso
Valparaíso	Dirección de Obras Portuarias	Análisis Borde Costero Puchuncaví
Valparaíso	Dirección de Obras Portuarias	Construcción Obra Portuaria Isla De Pascua V Región
Valparaíso	Dirección de Obras Portuarias	Reposición Muelle Bahía El Padre Archipiélago Juan Fernández
Valparaíso	Dirección de Obras Portuarias	Mejoramiento Borde Costero Sector Juan De Saavedra
Valparaíso	Dirección de Obras Portuarias	Ampliación Infraestructura Portuaria Archipiélago Juan Fernández
Valparaíso	Dirección de Obras Portuarias	Mejoramiento Borde Costero El Tabo
Valparaíso	Dirección de Obras Portuarias	Mejoramiento Borde Costero Horcón Centro Puchuncaví
Valparaíso	Dirección de Obras Portuarias	Restauración Playa Papagayo
Valparaíso	Dirección de Obras Portuarias	Mejoramiento Infraestructura Caleta Pacheco Altamirano San Antonio
Valparaíso	Dirección de Obras Portuarias	Mejoramiento Borde Costero Playa Las Agatas El Quisco
Valparaíso	Dirección de Obras Portuarias	Construcción Infraestructura Artesanal Ventanas Puchuncaví
Valparaíso	Dirección de Obras Portuarias	Análisis Borde Costero Quintero
Valparaíso	Dirección de Obras Portuarias	Construcción Infraestructura Marítima Caleta Horcón Centro Puchuncaví
Valparaíso	Dirección de Obras Portuarias	Mejoramiento Borde Costero Playa Hanga Roa El Quisco
Valparaíso	Dirección de Obras Portuarias	Mejoramiento Caleta De Pescadores De El Quisco
Valparaíso	Dirección de Obras Portuarias	Habilitación Terraza Entre Playa Grande Y Playa Chica Cartagena
Valparaíso	Dirección de Obras Portuarias	Reposición Infraestructura Portuaria Pesquera Artesanal El Embarcadero, Quintero
Valparaíso	Dirección de Obras Portuarias	Reparación Muelle Vergara Viña Del Mar
Valparaíso	Dirección de Obras Portuarias	Construcción Paseo Costero Bahía Cumberland, Juan Fernández
Valparaíso	Dirección de Obras Portuarias	Construcción Obras Portuarias Caleta Quintay Casablanca
Valparaíso	Dirección de Obras Portuarias	Conservación Dragado Pozas Abrigo Caletas Pesqueras Y Muelle Hanga Piko Isla De Pascua
Valparaíso	Dirección de Vialidad	Construcción Conexión Vial Tabolango-Quilpué-Villa Alemana
Valparaíso	Dirección de Vialidad	Construcción Conexión Vial R.5 (Artif)-Ruta F-366(Rojas), Com. Quillota
Valparaíso	Dirección de Vialidad	Mejoramiento Pavimento Ruta G-814 Leyda - Cuncumén, Prov. San Antonio
Valparaíso	Dirección de Vialidad	Reposición Ruta 60 Ch, Sector: Cruce San Pedro-Enlace Quillota
Valparaíso	Dirección de Vialidad	Reposición Puente El Molino, Ruta E-405,Prov.San Felipe
Valparaíso	Dirección de Vialidad	Ampliación Ruta 62 Sector Quillota - Cr. Ruta F-390 Comuna De Quillota
Valparaíso	Dirección de Vialidad	Construcción By Pass A La Ciudad De Papudo, Comuna De Papudo
Valparaíso	Dirección de Vialidad	Construcción By Pass A Las Ciudades De La Ligua
Valparaíso	Dirección de Vialidad	Ampliación Ruta F-30-E S:Cruce Ruta F-20 - Concón, Prov. Valparaíso
Valparaíso	Dirección de Vialidad	Mejoramiento Sistema De Gestión Vial R-60 Ch Los Andes - Túnel C. R.
Valparaíso	Dirección de Vialidad	Reposición Ruta F-50 Sector: Lo Orozco - Quilpué
Valparaíso	Dirección de Vialidad	Reposición Ruta 60-Ch,S:Cruce Ruta E-57(Los Andes)-Las Vizcachas
Valparaíso	Dirección de Vialidad	Conservación Red Vial Administración Directa V Región Año 2013
Valparaíso	Dirección de Vialidad	Conservación Nueva Plaza De Peaje Cristo Redentor
Valparaíso	Dirección de Vialidad	Conservación Global Mixta Red Vial Región Valparaíso Año 2012 -2016

Región	Servicio	Nombre Iniciativa
Valparaíso	Dirección de Vialidad	Reposicion Puente 25 De Mayo En Ruta E-805
Valparaíso	Dirección de Vialidad	Reposicion Puente Lo Gallardo
Valparaíso	Dirección de Vialidad	Mejoramiento De La Conectividad De La Zona Petorca-Cabildo V Región
Valparaíso	Dirección de Vialidad	Construcción Conexión Vial Ruta 78 - Camino Costero - Terminal Panul
Valparaíso	Dirección de Vialidad	Construcción Conexión Vial Auco - San Felipe, Com. Rincón.-S. Felipe
Valparaíso	Dirección de Vialidad	Construcción Acceso Norte A Valparaíso Por Cabritería
Valparaíso	Dirección de Vialidad	Mejoramiento Ruta E-253 Longotoma - Artificio, Provincia De Petorca
Valparaíso	Dirección de Vialidad	Mejoramiento Circuito Vial Ruta F-360 Colmo - F-366 Lo Rojas
Valparaíso	Dirección de Vialidad	Mejoramiento Camino Mirasol - Bif. Quintay, Com. De Algarrobo Y Casablanca
Valparaíso	Dirección de Vialidad	Construcción Salidas Emergencias Túnel Cristo Redentor Y Caracoles
Valparaíso	Dirección de Vialidad	Reposición Ruta F-62 Sect. Rurales Calera -V. Alemana (E. Peñablanca)
Valparaíso	Dirección de Vialidad	Construcción Mejoramiento Conexión Ruta E-41 S: Putaendo-Ruta 60 -Ch
Valparaíso	Dirección de Vialidad	Ampliación Ruta F-210 Acceso A Quintero
Valparaíso	Dirección de Vialidad	Construcción Ciclovía Y Acceso A Parque Ecocultural, Cº Laguna Verde
Valparaíso	Dirección de Vialidad	Mejoramiento Y Habilitación R 60ch (La Pólvora) S:Cr 68 - Acc Puerto
Valparaíso	Dirección de Vialidad	Mejoramiento Ruta F-840 Las Dichas-Mirasol Com. Casablanca-Algarrobo
Valparaíso	Dirección de Vialidad	Mejoramiento Ruta F-760, Sect: Cuesta Colliguay, Comuna Quilpué
Valparaíso	Dirección de Vialidad	Mejoramiento Ruta F-10-G Sector Lte. Reg.-Lo Chaparro, Com. Olmué
Valparaíso	Dirección de Vialidad	Habilitación Nuevo Camino La Pólvora S: Ptas. Negras - Calle S. M
Valparaíso	Dirección de Vialidad	Construcción Puente Tunquén En Ruta F-818, Comuna Algarrobo
Valparaíso	Dirección de Vialidad	Reposición Puente La Draga En Camino Las Dichas - Mirasol.
Valparaíso	Dirección de Vialidad	Reposición Puente Catapilco En Ruta E-46, Prov. De Petorca
Valparaíso	Dirección de Vialidad	Mejoramiento Ruta E-71, Sector A. Carvajal, Comuna De Putaendo
Valparaíso	Dirección de Vialidad	Mejoramiento Ruta E-445 Sector La Vega - Bartolillo - Alicahue
Valparaíso	Dirección de Vialidad	Mejoramiento Ruta E-35 Sector Av. Ferrocarril Comuna Cabildo
Valparaíso	Dirección de Vialidad	Mejoramiento Circuito Vial Rutas E-713 Y E-693, Comunas Santa Maria Y San Felipe
Valparaíso	Dirección de Vialidad	Equipamiento, Instalación Cctv, Letre. Progr, Postes Sos,Cr. Redentor
Valparaíso	Dirección de Vialidad	Reposición Y Construcción De Puente Colmo Y Paso FF En Ruta F-190
Valparaíso	Dirección de Vialidad	Reposición Ruta G-974 S: Cr. R.78-Cr. Ruta G-926-F, Com. Cartagena
Valparaíso	Dirección de Vialidad	Reposición Ruta F-30-E Sector: La Laguna - Puchuncaví
Valparaíso	Dirección de Vialidad	Reposición Ruta F-30-E S: Cr. Ruta 5 - Zapallar
Valparaíso	Dirección de Vialidad	Construcción Puente 21 De Mayo En Ruta E-559 - V Región
Valparaíso	Dirección de Vialidad	Reposición Ruta E-35 - Cruce Longitudinal - La Ligua - Cabildo
Valparaíso	Dirección de Vialidad	Reposición Puente Pedegua En Ruta E-37-D, Provincia De Petorca
Valparaíso	Dirección de Vialidad	Construcción Conexión Vial Bahía Cumberland-Aeródromo Juan Fernández
Valparaíso	Dirección de Vialidad	Reposicion Puente El Parqueal En Camino El Parqueal - Los Corrales
Valparaíso	Dirección de Vialidad	Mejoramiento Ruta G-966 San Sebastián - Lo Abarca
Valparaíso	Dirección de Vialidad	Mejoramiento Ruta G-950 Sector: El Turco-Lo Zarate, Com. Cartagena
Valparaíso	Dirección de Vialidad	Mejoramiento Ruta G-832 Convento-Las Salinas, Prov. S. Antonio
Valparaíso	Dirección de Vialidad	Mejoramiento Ruta G-800 Sector: Lte. Regional - Cuncumén
Valparaíso	Dirección de Vialidad	Mejoramiento Ruta F-864-G Sector: Cr. F-760 - Cerro Viejo - Lte. Reg. Rm
Valparaíso	Dirección de Vialidad	Mejoramiento Ruta F-852 Sector Casablanca Lo Vásquez, Com. Casablanca
Valparaíso	Dirección de Vialidad	Mejoramiento Ruta F-800 Acc. Quintay S:Bif.Tunquen-Caletta Quintay
Valparaíso	Dirección de Vialidad	Mejoramiento Ruta F-300 S:La Calera-Pachacama-Ocoa Prov. Quillota
Valparaíso	Dirección de Vialidad	Mejoramiento Ruta E-803 Curimón - Bucalemu
Valparaíso	Dirección de Vialidad	Mejoramiento Ruta E-795 Camino Campos De Ahumada, Prov. De Los Andes
Valparaíso	Dirección de Vialidad	Construcción Ciclovía Ruta E-85 Los Andes San Felipe, Region De Valp
Valparaíso	Dirección de Vialidad	Construcción Ciclovía Ruta E-57 Los Andes, Región De Valparaíso
Valparaíso	Dirección de Vialidad	Diagnostico Proyecto Integral De Cruces Viales
Valparaíso	Dirección de Vialidad	Construcción Proyecto Integral De Ciclovías
Valparaíso	Dirección de Vialidad	Construcción Camino Laguna Verde - Quintay V Región
Valparaíso	Dirección de Vialidad	Mejoramiento Cbi Ruta G-84 S: Lím. Reg.-La Manga, Com. Santo Domingo
Valparaíso	Dirección de Vialidad	Mejoramiento Cbi Ruta E-765 Las Florida - Las Vizcachas, San Esteban
Valparaíso	Dirección de Vialidad	Construcción Puente Santa Marta En Ruta E-253, Prov. De Petorca
Valparaíso	Dirección de Vialidad	Reposición Ruta F-560 Sector: Lim. Urb.- Ruta F-50, Villa Alemana
Valparaíso	Dirección de Vialidad	Reposición Ruta F-50 Sector: Lo Orozco - Quilpué III Etapa
Valparaíso	Dirección de Vialidad	Reposición Ruta E-71, San Felipe - Putaendo, Prov. De San Felipe
Valparaíso	Dirección de Vialidad	Reposición Ruta E-46 Cruce Long.(Catapilco) - La Laguna
Valparaíso	Dirección de Vialidad	Reposición Ruta E-35, Sector Hierro Viejo, Comuna De Petorca
Valparaíso	Dirección de Vialidad	Construcción Puente Santa Julia En Ruta E-325, Prov. De Petorca
Valparaíso	Dirección de Vialidad	Construcción Puente San Enrique En Ruta G-80-I
Valparaíso	Dirección de Vialidad	Construcción Puente Lo Rojas, Prov. De Quillota
Valparaíso	Dirección de Vialidad	Construcción Puente El Medio En Ruta E-769, Comuna De Santa María
Valparaíso	Dirección de Vialidad	Construcción Plaza De Peaje Cristo Redentor
Valparaíso	Dirección de Vialidad	Reposición Ruta 60 Ch, S: Juncal-Portillo Y Saladillo
Valparaíso	Dirección de Vialidad	Ampliación Ruta E-85 S: Cr Tocomal - Monasterio

Región	Servicio	Nombre Iniciativa
Valparaíso	Dirección de Vialidad	Reposición Puente Pelumpén En Ruta F-660, Comuna Olmué
Valparaíso	Dirección de Vialidad	Conservación Y Operación Túneles Cristo Redentor Y Caracoles
Valparaíso	Dirección de Vialidad	Conservación Puente Tunquén En Ruta F-818
Valparaíso	Dirección de Vialidad	Construcción Ciclovía Ruta E-755 Los Andes, Región De Valparaíso
Valparaíso	Dirección de Vialidad	Conservación Global Los Andes Cristo Redentor 2018 -2020
Valparaíso	Dirección de Vialidad	Conservación Global Los Andes Cristo Redentor 2015 -2017
Valparaíso	Dirección de Vialidad	Conservación Global Los Andes Cristo Redentor 2012 -2014
Valparaíso	Dirección de Vialidad	Conservación Caminos Básicos 2016 -2018
Valparaíso	Dirección de Vialidad	Conservación Caminos Básicos 2014-2015
Valparaíso	Dirección de Vialidad	Reposición Puente Lo Chaparro En Ruta F-10-G, Comuna De Limache
Valparaíso	Dirección de Vialidad	Reposición Camino La Pólvara S: Cr. Ruta 68-Puerto(Túnel T1)
Valparaíso	Dirección de Vialidad	Reparación Cobertizos Ruta 60-Ch Cristo Redentor Reg. Valparaíso
Valparaíso	Dirección de Vialidad	Mejoramiento Ruta F-74-G, S: Cuesta Ibacache-Casablanca, Com. Casablanca
Valparaíso	Dirección de Vialidad	Mejoramiento Ruta F-50 S: Lo Orozco-Quilpué Etapa II, Com. Quilpué
Valparaíso	Dirección de Vialidad	Mejoramiento Ruta F-30-E S: Cementerio Concón - Rotonda Concón
Valparaíso	Dirección de Vialidad	Mejoramiento Ruta F-216 S: Valle Alegre-Cr. Ruta F-30-E Com. Quintero
Valparaíso	Dirección de Vialidad	Mejoramiento Ruta F-190 S: Valle Alegre-Puchuncaví, Prov. Valpo.
Valparaíso	Dirección de Vialidad	Conservación En Túnel Las Palmas Año 2016
Valparaíso	Dirección de Vialidad	Construcción Conexión Vial Acceso Norte A San Antonio
Valparaíso	Dirección General de Aguas	Control E Investigación De Parámetros Glaciológicos Nivel Nacional, Glaciología.
Valparaíso	Dirección General de Aguas	Conservación Y Mantenimiento Red Hidrométrica Nacional
Valparaíso	Dirección General de Aguas	Conservación De La Red De Calidad De Agua E Hidrogeología Nacional
Valparaíso	Dirección General de Aguas	Diagnóstico Plan Maestro Gestión Rec. Hídricos V Región De Valparaíso
Valparaíso	Dirección General de Aguas	Diagnóstico De Calidad De Aguas En Sectores Acuiferos
Valparaíso	Dirección General de Aguas	Análisis Actualización De La Red De Calidad De Aguas Superficiales
Valparaíso	Dirección General de Aguas	Actualización Información Existente En DGA A Sistemas Institucionales
Valparaíso	Dirección General de Aguas	Acciones Y Programas Del Plan
Valparaíso	Dirección General de Aguas	Mejoramiento Y Ampliación Red De Medición De Aguas Subterráneas
Valparaíso	Dirección General de Aguas	Manejo Y Operación De Las Redes Por Observadores
Valparaíso	Dirección General de Aguas	Control Estudios Y Proyectos Para Obras De Mejoramiento En Canales Y Defensa Contra Inundaciones Y Para Cumplimiento De Lo Dispuesto En Los Récordos 122° Y 307° Del Código De Aguas
Valparaíso	Dirección General de Aguas	Construcción De Red Glaciológica En El Marco Estrategia Nacional De Glaciares
Valparaíso	Dirección General de Aguas	Conservación Y Operación Del Sistema Recolección De Datos Por Satélite
Valparaíso	Dirección General de Aguas	Conservación Construcción Estaciones Fluviométricas Y Reparaciones Mayores Nacional
Valparaíso	Dirección General de Aguas	Mejoramiento Y Ampliación Red Fluviométrica
Valparaíso	Dirección General de Aguas	Análisis De La Red Nival Necesaria Para Cuantificar Los Recursos Hídricos
Valparaíso	Dirección General de Aguas	Análisis Crítico De Las Redes Hidrométricas
Valparaíso	Dirección General de Aguas	Actualización De Información No Disponible En La DGA
Valparaíso	Dirección General de Aguas	Conservación Y Operación De La Red Sedimentométrica Nacional
Valparaíso	Dirección General de Aguas	Conservación De La Red Hidrometeorológica Nacional
Valparaíso	Dirección General de Aguas	Conservación De La Red De Calidad De Aguas Subterráneas
Metropolitana de Santiago	Administración Sistema Concesiones	Estudio De Diseño Conceptual De Plataforma Modular De Procesos De Información De La CCOP
Metropolitana de Santiago	Administración Sistema Concesiones	Programa Hospitalario De Maipú Y La Florida
Metropolitana de Santiago	Administración Sistema Concesiones	Centro Metropolitano De Vehículos Retirados De Circulación
Metropolitana de	Administración	Acceso Vial Aeropuerto Amb

Región	Servicio	Nombre Iniciativa
Santiago	Sistema Concesiones	
Metropolitana de Santiago	Administración Sistema Concesiones	Vespucio - El Salto - Av. Kennedy
Metropolitana de Santiago	Administración Sistema Concesiones	Variante Melipilla
Metropolitana de Santiago	Administración Sistema Concesiones	Sistema Oriente - Poniente
Metropolitana de Santiago	Administración Sistema Concesiones	Sistema Norte-Sur
Metropolitana de Santiago	Administración Sistema Concesiones	Sistema Américo Vespucio Sur
Metropolitana de Santiago	Administración Sistema Concesiones	Sistema Américo Vespucio Nor-Poniente
Metropolitana de Santiago	Administración Sistema Concesiones	Ruta G-21
Metropolitana de Santiago	Administración Sistema Concesiones	Plaza De La Ciudadanía
Metropolitana de Santiago	Administración Sistema Concesiones	Hospital Santiago Occidente (Ex Félix Bulnes)
Metropolitana de Santiago	Administración Sistema Concesiones	Hospital Del Salvador - Geriátrico
Metropolitana de Santiago	Administración Sistema Concesiones	Habilitación Corredor De Transporte Público Av. Santa Rosa
Metropolitana de Santiago	Administración Sistema Concesiones	Estadio Techado Parque O'higgins
Metropolitana de Santiago	Administración Sistema Concesiones	Estaciones De Transbordo Para Transantiago
Metropolitana de Santiago	Administración Sistema Concesiones	Estación Intermodal La Cisterna
Metropolitana de Santiago	Administración Sistema Concesiones	Conexión Vial Suiza Las Rejas
Metropolitana de Santiago	Administración Sistema Concesiones	Conexión Vial Ruta 78 Hasta Ruta 68
Metropolitana de Santiago	Administración Sistema Concesiones	Centro De Justicia De Santiago
Metropolitana de Santiago	Administración Sistema Concesiones	Américo Vespucio Oriente
Metropolitana de Santiago	Administración Sistema Concesiones	Aeropuerto Internacional Arturo Merino Benítez
Metropolitana de Santiago	Administración Sistema Concesiones	Acceso Nororiente A Santiago
Metropolitana de Santiago	Administración Sistema Concesiones	Torre Antenas Cumbre Santiago
Metropolitana de Santiago	Administración Sistema Concesiones	Teleférico Bicentenario
Metropolitana de Santiago	Administración Sistema Concesiones	Ruta 5, Tramo Santiago - Los Vilos
Metropolitana de Santiago	Agua Potable Rural	Mejoramiento Servicio Apr Noviciado Peralillo Pudahuel
Metropolitana de Santiago	Agua Potable Rural	Construcción Servicio De APR La Red El Monte
Metropolitana de Santiago	Agua Potable Rural	Construcción Servicio APR De Nihue Medio Y Bajo San Pedro
Metropolitana de Santiago	Agua Potable Rural	Construcción Proyectos Nuevos 2013 Agua Potable Rural RMS
Metropolitana de Santiago	Agua Potable Rural	Construcción Mejoramiento APR Huelquén
Metropolitana de Santiago	Agua Potable Rural	Nuevas Iniciativas APR En Distintas Localidades De La Región
Metropolitana de Santiago	Dirección de Aeropuertos	de Construcción Aeródromo Aviación Corporativa Y Área De Mantenimiento En El Aeropuerto Arturo Merino Benítez, Región Metropolitana
Metropolitana de Santiago	Dirección de Aeropuertos	de Normalización Área De Movimiento Aeropuerto Arturo Merino Benítez, RM
Metropolitana de Santiago	Dirección de Aeropuertos	de Conservación Mayor Pista 17L-35R Y Rodajes Asociados, Ap. AMB
Metropolitana de Santiago	Dirección de Aeropuertos	de Conservación Mayor Camino Perimetral Poniente Aeropuerto Amb. Stgo.
Metropolitana de Santiago	Dirección de Aeropuertos	de Construcción Nuevo Aeródromo De Peldehue. RMS

Región	Servicio	Nombre Iniciativa
Metropolitana de Santiago	Dirección de Aeropuertos	de Mejoramiento Área De Movimiento Pista 17R 35L, En AMB
Metropolitana de Santiago	Dirección de Aeropuertos	de Conservación Menor Aeropuerto AMB
Metropolitana de Santiago	Dirección de Arquitectura	de Diagnostico Y Linea Base De Edificación Publica Comunal Rms
Metropolitana de Santiago	Dirección de Arquitectura	de Construcción Edificio Seremi Mop Rms
Metropolitana de Santiago	Dirección de Arquitectura	de Normalización Jardín Infantil Y Sala Cuna MOP Santiago
Metropolitana de Santiago	Dirección de Arquitectura	de Normalización Y Mejoramiento Integral De Edificio MOP Central Santiago
Metropolitana de Santiago	Dirección de Arquitectura	de Construcción Centro Gabriela Mistral Etapa 2
Metropolitana de Santiago	Dirección de Arquitectura	de Conservacion Infraestructura De Apoyo Metropolitana
Metropolitana de Santiago	Dirección de Arquitectura	de Restauración Palacio Pereira Y Reposición Edificios CMN Y DIBAM
Metropolitana de Santiago	Dirección de Arquitectura	de Restauración Y Ampliación Del Palacio Ariztía.
Metropolitana de Santiago	Dirección de Arquitectura	de Reparación Parcial Basílica El Salvador De Santiago
Metropolitana de Santiago	Dirección de Arquitectura	de Construcción Parque Fluvial Renato Poblete
Metropolitana de Santiago	Dirección de Arquitectura	de Construcción Obras Complementarias De Plaza De La Ciudadanía
Metropolitana de Santiago	Dirección de Arquitectura	de Construcción Edificio Moneda Bicentenario Santiago
Metropolitana de Santiago	Dirección de Arquitectura	de Construcción Edificio Cocheras, Morandé 83, Santiago
Metropolitana de Santiago	Dirección de Arquitectura	de Conservación Y Mejoramiento Fachadas Edificio MOP Central Caja Cívica Santiago
Metropolitana de Santiago	Dirección de Arquitectura	de Conservación Trienal 2015 - 2021 Palacio De La Moneda, Santiago
Metropolitana de Santiago	Dirección de Arquitectura	de Conservación Trienal 2012 - 2014 Palacio De La Moneda, Santiago
Metropolitana de Santiago	Dirección de Arquitectura	de Conservación Plaza De La Constitución
Metropolitana de Santiago	Dirección de Arquitectura	de Conservación Museo De Arte Contemporáneo - Quinta Normal Santiago
Metropolitana de Santiago	Dirección de Arquitectura	de Conservación Infraestructura De Apoyo MOP 2010-2012 Nivel Nacional
Metropolitana de Santiago	Dirección de Arquitectura	de Conservación Fachadas Edificios Barrio Cívico, Santiago
Metropolitana de Santiago	Dirección de Arquitectura	de Conservación Escuela De Derecho Universidad De Chile Santiago
Metropolitana de Santiago	Dirección de Arquitectura	de Normalización Complejo Las Vizcachas Santiago
Metropolitana de Santiago	Dirección de Arquitectura	de Habilitación Edificio Huneeus (Bcn Catedral)
Metropolitana de Santiago	Dirección de Arquitectura	de Mejoramiento Antesala De Sala Valentín Letelier Casa Central UDCH
Metropolitana de Santiago	Dirección de Arquitectura	de Mejoramiento Para Sala De Reuniones Rectoría Casa Central UDCH
Metropolitana de Santiago	Dirección de Arquitectura	de Restauración Capilla Nuestra Señora Del Trabajo Batuco
Metropolitana de Santiago	Dirección de Arquitectura	de Construcción Edificio Anexo Museo Histórico Nacional Santiago
Metropolitana de Santiago	Dirección de Arquitectura	de Restauración Iglesia San Francisco Del Monte Santiago
Metropolitana de Santiago	Dirección de Arquitectura	de Restauración Y Rehabilitación Colegio De Enfermeras Santiago
Metropolitana de Santiago	Dirección de Arquitectura	de Reparación De Emergencia Templo Votivo De Maipú Maipú
Metropolitana de Santiago	Dirección de Arquitectura	de Restauración Y Puesta En Valor Ex Recinto De Detención Tres Y Cuatro Alamos San Joaquín
Metropolitana de Santiago	Dirección de Arquitectura	de Restauración Iglesia Y Claustro San Agustín De Melipilla
Metropolitana de Santiago	Dirección de Arquitectura	de Restauración Iglesia La Viñita, Comuna De Recoleta

Región	Servicio	Nombre Iniciativa
Santiago	Arquitectura	
Metropolitana de Santiago	Dirección de Arquitectura	Restauración Catedral Metropolitana De Santiago
Metropolitana de Santiago	Dirección de Arquitectura	Reposición Y Elevación De Categoría De La Subcomisaría Peñaflor A Comisaría
Metropolitana de Santiago	Dirección de Arquitectura	Reposición Edificio Central Servicio Médico Legal Nacional
Metropolitana de Santiago	Dirección de Arquitectura	Reposición Con Relocalización Subcomisaría Lampa
Metropolitana de Santiago	Dirección de Arquitectura	Edificio Corta Estadía Y Canalizaciones Para Tecnovigilancia
Metropolitana de Santiago	Dirección de Arquitectura	Construcción Parque Cultural Indígena Pucará De Chena
Metropolitana de Santiago	Dirección de Arquitectura	Construcción Nueva Casa Nacional Del Niño, SENAME
Metropolitana de Santiago	Dirección de Arquitectura	Construcción Laboratorio De Criminalística Central PDI
Metropolitana de Santiago	Dirección de Arquitectura	Construcción Edificio Institucional Fiscalía Nacional Ministerio Público
Metropolitana de Santiago	Dirección de Arquitectura	Construcción Del Depósito Central De Armas
Metropolitana de Santiago	Dirección de Arquitectura	Conservación Edificio SEREMI MOP RMS
Metropolitana de Santiago	Dirección de Arquitectura	Restauración Y Rehabilitación Casa Central U. De Chile
Metropolitana de Santiago	Dirección de Arquitectura	Reposición De Tenencia De Carabineros De Pirque
Metropolitana de Santiago	Dirección de Arquitectura	Reposición Cuartel Pdi Independencia II
Metropolitana de Santiago	Dirección de Arquitectura	Reposición Complejo Policial Pdi Sur (Puente Alto)
Metropolitana de Santiago	Dirección de Arquitectura	Construcción Cuartel General De Bomberos Tiltit
Metropolitana de Santiago	Dirección de Arquitectura	Ampliación Cuartel Policial Pdi San Ramón
Metropolitana de Santiago	Dirección de Arquitectura	Ampliación Cuartel Policial Pdi Renca
Metropolitana de Santiago	Dirección de Arquitectura	Ampliación Cuartel Conchalí
Metropolitana de Santiago	Dirección de Obras Hidráulicas	Conservación Y Operación Sistemas De Aguas Lluvias RMS
Metropolitana de Santiago	Dirección de Obras Hidráulicas	Construcción Sistema De Drenaje Urbano Zona Sur Poniente De Santiago
Metropolitana de Santiago	Dirección de Obras Hidráulicas	Diagnóstico Plan Maestro Evacuación Y Drenaje De Aguas Lluvias Buin Y Paine
Metropolitana de Santiago	Dirección de Obras Hidráulicas	Análisis Información Georeferenciación Infraestructura Aguas Lluvias, Santiago
Metropolitana de Santiago	Dirección de Obras Hidráulicas	Construcción Sistema De Aguas Lluvias Trinidad 2 La Florida
Metropolitana de Santiago	Dirección de Obras Hidráulicas	Construcción Obras De Aguas Lluvias Sector Sur Oriente Santiago
Metropolitana de Santiago	Dirección de Obras Hidráulicas	Construcción Obras Control Aluvional Y Crecidas Líquidas Quebrada Ramón
Metropolitana de Santiago	Dirección de Obras Hidráulicas	Construcción De Obras Fluviales Y Mejoramiento Del Estero Colina
Metropolitana de Santiago	Dirección de Obras Hidráulicas	Conservación Y Rehabilitación Embalse Huechún, Melipilla Región Metropolitana
Metropolitana de Santiago	Dirección de Obras Hidráulicas	Construcción Sistema De Aguas Lluvias Barón De Juras Reales
Metropolitana de Santiago	Dirección de Obras Hidráulicas	Construcción Parque La Aguada, Región Metropolitana
Metropolitana de Santiago	Dirección de Obras Hidráulicas	Construcción Obras De Retención Hondonada, Quebrada De Macul
Metropolitana de Santiago	Dirección de Obras Hidráulicas	Construcción Obras De Canalización Estero Las Cruces, Etapa 3 Y 4
Metropolitana de Santiago	Dirección de Obras Hidráulicas	Construcción Obras De Canalización Estero Las Cruces, Etapa 2
Metropolitana de Santiago	Dirección de Obras Hidráulicas	Construcción Hidroparque La Aguada Etapa II, Santiago

Región	Servicio	Nombre Iniciativa
Metropolitana de Santiago	Dirección de Obras Hidráulicas	Conservación De Riberas De Cauces Naturales RMS
Metropolitana de Santiago	Dirección de Obras Hidráulicas	Mejoramiento Estero Los Patos RMS (Etapa 1)
Metropolitana de Santiago	Dirección de Obras Hidráulicas	Mejoramiento De Canales De Riego RMS
Metropolitana de Santiago	Dirección de Obras Hidráulicas	Construcción Obras De Aguas Lluvias, Sector Centro Poniente De Melipilla
Metropolitana de Santiago	Dirección de Obras Hidráulicas	Construcción Evacuadores De Aguas Lluvias Según Plan Maestro De Santiago
Metropolitana de Santiago	Dirección de Vialidad	Mejoramiento Pasada Urbana De La Ruta G-25 Por San José De Maipo
Metropolitana de Santiago	Dirección de Vialidad	Construcción Paso Sobre Nivel Línea Férrea En Ruta G-535
Metropolitana de Santiago	Dirección de Vialidad	Construcción Conexión Vial Ruta G-420 San Antonio De Naltagua - Melipilla
Metropolitana de Santiago	Dirección de Vialidad	Construcción Conexión Vial Alhué - Rancagua Región Metropolitana Y O'Higgins (Interregional)
Metropolitana de Santiago	Dirección de Vialidad	By Pass Sur Talagante (Variante De La G-78 Antigua)
Metropolitana de Santiago	Dirección de Vialidad	Ampliación Ruta 76 S: A. Vespucio - Malloco, RM
Metropolitana de Santiago	Dirección de Vialidad	Construcción Costanera Del Maipo, Sector Puente Los Morros - Puente Las Vertientes
Metropolitana de Santiago	Dirección de Vialidad	Reposición De Puentes Varias Provincias Chacabuco Y Santiago
Metropolitana de Santiago	Dirección de Vialidad	Reposición De Edificio Provincial Vialidad Melipilla
Metropolitana de Santiago	Dirección de Vialidad	Reposición De Edificio Provincial Vialidad Chacabuco
Metropolitana de Santiago	Dirección de Vialidad	Mejoramiento Y Reposición Camino El Tránsito, Rol G-624, Km 0 Al 9
Metropolitana de Santiago	Dirección de Vialidad	Mejoramiento Camino Lagunillas G-355, Km. 0,0-19. San José De Maipo
Metropolitana de Santiago	Dirección de Vialidad	Mejoramiento Camino Culiprán - Lo Chacón G-660, Km 0,0 A 30,7, Melipilla
Metropolitana de Santiago	Dirección de Vialidad	Construcción Eje Orbital Sur, Sector Ruta 5 Sur-Ruta G-45 Padre Hurtado
Metropolitana de Santiago	Dirección de Vialidad	Construcción By Pass Melipilla, Región Metropolitana
Metropolitana de Santiago	Dirección de Vialidad	Ampliación Camino Padre Hurtado Ruta G-45
Metropolitana de Santiago	Dirección de Vialidad	Construcción Sendas Multipropósito En Red Vial RMS
Metropolitana de Santiago	Dirección de Vialidad	Reposición Y Construcción Puentes Y Losas RMS
Metropolitana de Santiago	Dirección de Vialidad	Construcción Costanera Del Maipo, Tramo Puente Los Morros - Ruta G-46
Metropolitana de Santiago	Dirección de Vialidad	Reposición Ruta G-25 Sector San José De Maipo- San Gabriel
Metropolitana de Santiago	Dirección de Vialidad	Reposición Ruta G -184. El Noviciado, S: Km. 0,0 Al 7,0
Metropolitana de Santiago	Dirección de Vialidad	Reposición Puentes Ranchillo Y Pichiranchillo, Comuna María Pinto
Metropolitana de Santiago	Dirección de Vialidad	Reposición Puentes Islita E Isla De Rojas, Comunas Curacaví, María Pinto
Metropolitana de Santiago	Dirección de Vialidad	Reposición Puentes Huechún, San Vicente Macul Y Las Parcelas, RM
Metropolitana de Santiago	Dirección de Vialidad	Reposición Puente Rincón De Paine En Comuna De Paine
Metropolitana de Santiago	Dirección de Vialidad	Reposición Puente Macal En Camino El Asiento, Rol G-682, Alhué
Metropolitana de Santiago	Dirección de Vialidad	Reposición Puente Esperanza En Ruta G-68, Comuna Padre Hurtado
Metropolitana de Santiago	Dirección de Vialidad	Reposición Puente El Cristo Ruta G-465 Los Queltehués, San José De Maipo
Metropolitana de Santiago	Dirección de Vialidad	Reposición Pavimento Ruta G-78, S: El Monte-Paico-Melipilla
Metropolitana de Santiago	Dirección de Vialidad	Reposición Pavimento Ruta G-150: Panamericana- Lampa

Región	Servicio	Nombre Iniciativa
Santiago		
Metropolitana de Santiago	Dirección de Vialidad	Reposición Y Construcción De Puentes IV Etapa
Metropolitana de Santiago	Dirección de Vialidad	Mejoramiento Y Reposición Ruta G-16: Sector Lampa- Tiltil Y Rungue
Metropolitana de Santiago	Dirección de Vialidad	Mejoramiento Caminos Básicos Intermedios Provincias De Melipilla, Chacabuco Y Cordillera. RM
Metropolitana de Santiago	Dirección de Vialidad	Mejoramiento Caminos Básicos Intermedios Provincias De Chacabuco Y Melipilla. RM
Metropolitana de Santiago	Dirección de Vialidad	Mejoramiento Caminos Básicos Intermedios Prov. Melipilla Y Maipo RMS.
Metropolitana de Santiago	Dirección de Vialidad	Conservación Y Mejoramiento Caminos Básicos
Metropolitana de Santiago	Dirección de Vialidad	Mejoramiento Camino Padre Hurtado G-45, Sector Cuesta Chada. Paine
Metropolitana de Santiago	Dirección de Vialidad	Mejoramiento Camino Básico Intermedio Codigua - Quincague G-668
Metropolitana de Santiago	Dirección de Vialidad	Habilitación Rutas G-30-46 Sector: Cerrillos - Lonquén
Metropolitana de Santiago	Dirección de Vialidad	Construcción Variante Polpaico En Ruta G-132, Comuna De Tiltil
Metropolitana de Santiago	Dirección de Vialidad	Construcción Puentes Lepe 1, Lepe 2 Y El Toro, Comuna De Curacaví
Metropolitana de Santiago	Dirección de Vialidad	Construcción Puente Viluco - El Vínculo
Metropolitana de Santiago	Dirección de Vialidad	Construcción Puente Cancha De Piedra En Comuna De María Pinto
Metropolitana de Santiago	Dirección de Vialidad	Construcción Prolongación Camino El Tránsito A Ruta G-74 F Melipilla
Metropolitana de Santiago	Dirección de Vialidad	Construcción Caleteras Ruta 5 Sur S: Lo Espejo - San Bernardo
Metropolitana de Santiago	Dirección de Vialidad	Conservación Sistema De Señalización Informativa
Metropolitana de Santiago	Dirección de Vialidad	Conservación Red Vial
Metropolitana de Santiago	Dirección de Vialidad	Conservación Red Vial Administracion Directa Región Metropolitana
Metropolitana de Santiago	Dirección de Vialidad	Conservación Global Mixta Región Metropolitana
Metropolitana de Santiago	Dirección de Vialidad	Conservacion De Caminos Por Glosa 7 Diversas Provincias Rms
Metropolitana de Santiago	Dirección de Vialidad	Conservación Per. Av. Américo Vespucio S: Kms 15,67-19,97 Y 21,8-27,3 .
Metropolitana de Santiago	Dirección de Vialidad	Conservación De Caminos Por Administración Directa
Metropolitana de Santiago	Dirección de Vialidad	Conservación Caminos Glosa 6 Prov. Melipilla, Chacabuco, Maipo, Talagante
Metropolitana de Santiago	Dirección de Vialidad	Conservacion De Caminos Por Glosa 6, Diversas Provincias
Metropolitana de Santiago	Dirección de Vialidad	Construcción Ciclovías Y Sendas Peatonales II Etapa, RMS
Metropolitana de Santiago	Dirección de Vialidad	Construcción Sendas Peatonales/Ciclovías En Rutas De La DVRM
Metropolitana de Santiago	Dirección de Vialidad	Reposición Y Construcción Puentes Varias Provincias Etapa I
Metropolitana de Santiago	Dirección de Vialidad	Reposición Y Construcción Puentes En San Pedro-Pirque-Lampa
Metropolitana de Santiago	Dirección de Vialidad	Reposición Y Const. Puentes Y Losas, Prov. Chacabuco-Melipilla-Talagante
Metropolitana de Santiago	Dirección de Vialidad	Reposición Ruta G-78, Sector Melipilla-Cuncumén
Metropolitana de Santiago	Dirección de Vialidad	Construcción Conexión Vial 1 Norte Con Ruta G-505, Comuna Paine
Metropolitana de Santiago	Dirección de Vialidad	Construcción Costanera Del Maipo, Sector Ruta G-46 - Puente San Antonio De Naltahua
Metropolitana de Santiago	Dirección de Vialidad	Mejoramiento Ruta G-25 Sector : Puente El Yeso - El Volcán
Metropolitana de Santiago	Dirección de Vialidad	Mejoramiento Crucero-Límite Regional, S/R, Km. 0.0 A Km. 6,5

Región	Servicio	Nombre Iniciativa
Metropolitana de Santiago	Dirección de Vialidad	Construcción Costanera Sur Del Mapocho III Etapa Sector Peñaflo - Pudahuel
Metropolitana de Santiago	Dirección de Vialidad	Construcción Costanera Sur Del Mapocho II Etapa Sector Talagante - Peñaflo
Metropolitana de Santiago	Dirección de Vialidad	Construcción Costanera Sur Del Mapocho I Etapa Sector El Monte - Talagante
Metropolitana de Santiago	Dirección de Vialidad	Construcción Conexión Vial El Monte-Mallarauco-María Pinto
Metropolitana de Santiago	Dirección de Vialidad	Reposición Edificio Provincial Vialidad Cordillera
Metropolitana de Santiago	Dirección de Vialidad	Estudio Básico De Ingeniería Auscultación Sistema Vial RMS
Metropolitana de Santiago	Dirección General de Aguas	Actualización Del Catastro De Usuarios De Aguas De La Cuenca Del Maipo (1º Etapa) Región Metropolitana De Santiago
Metropolitana de Santiago	Dirección General de Aguas	Plan Hídrico Regional (Documento)
Metropolitana de Santiago	Dirección General de Aguas	Diagnóstico De Calidad De Aguas En Sectores Acuiferos
Metropolitana de Santiago	Dirección General de Aguas	Análisis Crítico De Las Redes Hidrométricas
Metropolitana de Santiago	Dirección General de Aguas	Análisis Actualización De La Red De Calidad De Aguas Superficiales
Metropolitana de Santiago	Dirección General de Aguas	Actualización Reservas De Agua Art.147 Del Código De Aguas Zonas Centro Y Sur
Metropolitana de Santiago	Dirección General de Aguas	Actualización Información Existente En DGA A Sistemas Institucionales
Metropolitana de Santiago	Dirección General de Aguas	Actualización De Información No Disponible En La DGA
Metropolitana de Santiago	Dirección General de Aguas	Actualización Catastro Mutaciones Derechos De Aguas Y Jurisprudencia
Metropolitana de Santiago	Dirección General de Aguas	Mejoramiento Y Ampliación Red De Medición De Aguas Subterráneas
Metropolitana de Santiago	Dirección General de Aguas	Mejoramiento Y Ampliación De La Red Hidrometeorológica
Metropolitana de Santiago	Dirección General de Aguas	Manejo Y Operación De Las Redes Por Observadores
Metropolitana de Santiago	Dirección General de Aguas	Control Estudios Y Proyectos Para Obras De Mejoramiento En Canales Y Defensa Contra Inundaciones Y Para Cumplimiento De Lo Dispuesto En Los Artículos 122º Y 307º Del Código De Aguas
Metropolitana de Santiago	Dirección General de Aguas	Control E Investigación De Parámetros Lacustres Nacional
Metropolitana de Santiago	Dirección General de Aguas	Control E Investigación De Parámetros Glaciológicos Nivel Nacional, Glaciología.
Metropolitana de Santiago	Dirección General de Aguas	Construcción De Red Glaciológica En El Marco Estrategia Nacional De Glaciares
Metropolitana de Santiago	Dirección General de Aguas	Conservación Y Operación Del Sistema Recolección De Datos Por Satélite
Metropolitana de Santiago	Dirección General de Aguas	Conservación Y Operación De La Red Sedimentométrica Nacional
Metropolitana de Santiago	Dirección General de Aguas	Conservación Y Mantenimiento Red Hidrométrica Nacional
Metropolitana de Santiago	Dirección General de Aguas	Conservación De La Red Hidrometeorológica Nacional
Metropolitana de Santiago	Dirección General de Aguas	Conservación De La Red De Calidad De Aguas Subterráneas
Metropolitana de Santiago	Dirección General de Aguas	Conservación De La Red De Calidad De Agua E Hidrogeología Nacional
Metropolitana de Santiago	Dirección General de Aguas	Conservación Construcción Estaciones Fluviométricas Y Reparaciones Mayores Nacional
Metropolitana de Santiago	Dirección General de Aguas	Mejoramiento Y Ampliación Red Fluviométrica
Metropolitana de Santiago	Dirección General de Aguas	Mejoramiento Sistema De Pronóstico De Caudales
Metropolitana de Santiago	Dirección General de Aguas	Análisis De La Red Nival Necesaria Para Cuantificar Los Recursos Hídricos
Metropolitana de Santiago	Instituto Nacional de Hidráulica	Construcción Canal Hidráulico Para Estudios De Socavación En Pilas Peñaflo
Metropolitana de Santiago	Instituto Nacional de Hidráulica	Modelo Hidrológico Para Determinar Inundación De Crecidas

Región	Servicio	Nombre Iniciativa
Metropolitana de Santiago	Instituto Nacional de Hidráulica	Construcción Nuevo Sistema De Piping Para Modelos Físicos
Metropolitana de Santiago	Instituto Nacional de Hidráulica	Análisis Socavación En Pilas Para Escurrimiento
O'Higgins	Administración Sistema Concesiones	Ruta 66 Camino De La Fruta
O'Higgins	Administración Sistema Concesiones	Embalse Convento Viejo
O'Higgins	Administración Sistema Concesiones	Infraestructura Penitenciaria Grupo I
O'Higgins	Administración Sistema Concesiones	Ruta 5, Tramo Santiago - Talca Y Acceso Sur A Santiago
O'Higgins	Agua Potable Rural	Mejoramiento Y Ampliación APR Pencahue Bajo, San Vicente De Tagua Tagua
O'Higgins	Agua Potable Rural	Ampliación APR La Lajuela, Panamá, Los Maitenes, La Zona A Sector Pan De Azúcar Y Rincón De Panamá, Santa Cruz
O'Higgins	Agua Potable Rural	Mejoramiento Y Ampliación APR Villa Alegre San Luis, Placilla
O'Higgins	Agua Potable Rural	Mejoramiento Y Ampliación De Servicio De San Pedro De Alcántara, Paredones
O'Higgins	Agua Potable Rural	Varias Iniciativas Estudios Y Conservación Año 2021
O'Higgins	Agua Potable Rural	Varias Iniciativas Estudios Y Conservación Año 2014
O'Higgins	Agua Potable Rural	Diagnóstico De Los Sondajes En Sistemas De Agua Potable Rural En El Valle Central De La Región De O'Higgins
O'Higgins	Agua Potable Rural	Mejoramiento Y Ampliación APR Trichahue Los Membrillos, Lolol
O'Higgins	Agua Potable Rural	Mejoramiento Y Ampliación La Chimba, Rengo
O'Higgins	Agua Potable Rural	Mejoramiento Servicio De APR Los Aromos El Durazno, Las Cabras
O'Higgins	Agua Potable Rural	Mejoramiento Y Ampliación APR La Palma A La Cabaña, Graneros
O'Higgins	Agua Potable Rural	Mejoramiento Y Ampliación APR La Mina, Chépica
O'Higgins	Agua Potable Rural	Ampliación Servicio De APR Licancheu A Alto Grande, Navidad
O'Higgins	Agua Potable Rural	Mejoramiento Y Ampliación La Gonzalina, Rancagua
O'Higgins	Agua Potable Rural	Mejoramiento Y Ampliación APR Uva Blanca Las Hijuelas, Chépica
O'Higgins	Agua Potable Rural	Mejoramiento Y Ampliación APR San José De Lo Toro, Chimbarongo
O'Higgins	Agua Potable Rural	Mejoramiento Y Ampliación APR Rincón Los Perales, Pumanque
O'Higgins	Agua Potable Rural	Mejoramiento Y Ampliación APR Quinta, Chimbarongo
O'Higgins	Agua Potable Rural	Varias Iniciativas De Construcción, Mejoramiento Y Ampliación APR
O'Higgins	Agua Potable Rural	Varias Iniciativas Estudios Y Conservación Año 2020
O'Higgins	Agua Potable Rural	Varias Iniciativas Estudios Y Conservación Año 2019
O'Higgins	Agua Potable Rural	Varias Iniciativas Estudios Y Conservación Año 2018
O'Higgins	Agua Potable Rural	Varias Iniciativas Estudios Y Conservación Año 2017
O'Higgins	Agua Potable Rural	Varias Iniciativas Estudios Y Conservación Año 2016
O'Higgins	Agua Potable Rural	Varias Iniciativas Estudios Y Conservación Año 2015
O'Higgins	Agua Potable Rural	Varias Iniciativas Estudios Y Conservación Año 2013
O'Higgins	Agua Potable Rural	Mejoramiento Y Ampliación Roma La Marinana, San Fernando
O'Higgins	Agua Potable Rural	Mejoramiento Y Ampliación El Bosque San Ramón, Rancagua
O'Higgins	Agua Potable Rural	Mejoramiento Y Ampliación APR Santa Ana Los Olmos, Palmilla
O'Higgins	Agua Potable Rural	Instalación Servicio De APR Las Nieves, Rengo
O'Higgins	Agua Potable Rural	Ampliación APR Lo De Lobos A El Llano El Sauce, Rengo
O'Higgins	Agua Potable Rural	Ampliación APR Litueche A Matancilla La Villa Ucuquer, Litueche
O'Higgins	Agua Potable Rural	Mejoramiento Y Ampliación APR Cunaquito, Santa Cruz
O'Higgins	Agua Potable Rural	Mejoramiento Y Ampliación APR Casas De Peuco, San Francisco De Mostazal
O'Higgins	Agua Potable Rural	Mejoramiento Y Ampliación APR Nilahue Alto, Lolol
O'Higgins	Agua Potable Rural	Mejoramiento Y Ampliación APR La Ruda Las Alamedas, Chépica
O'Higgins	Agua Potable Rural	Mejoramiento Y Ampliación APR El Romeral, Codegua
O'Higgins	Agua Potable Rural	Mejoramiento Y Ampliación APR El Cortijo Santa Ana El Carmen, Peralillo
O'Higgins	Agua Potable Rural	Mejoramiento Y Ampliación APR Cahuil, Pichilemu
O'Higgins	Agua Potable Rural	Mejoramiento Y Ampliación APR Agua Santa Santa Rita, Palmilla
O'Higgins	Agua Potable Rural	Mejoramiento Servicio De APR Rosario De Litueche, Litueche
O'Higgins	Agua Potable Rural	Mejoramiento Servicio De APR De Chumaco, Requínoa
O'Higgins	Agua Potable Rural	Mejoramiento Apr California, Doñihue
O'Higgins	Agua Potable Rural	Instalación Servicio De APR Rinconada De Quiahue, Lolol
O'Higgins	Agua Potable Rural	Instalación Servicio De APR Puertecillo, Navidad
O'Higgins	Agua Potable Rural	Mejoramiento Y Ampliación APR Boldomahuida La Cabrería, Chépica
O'Higgins	Agua Potable Rural	Mejoramiento Y Ampliación APR Puquillay Alto, Nancagua
O'Higgins	Agua Potable Rural	Mejoramiento Y Ampliación APR Nerquihue El Bucho, Lolol
O'Higgins	Agua Potable Rural	Mejoramiento Y Ampliación APR Nenquén El Tambo La Puerta, Palmilla Santa Cruz
O'Higgins	Agua Potable Rural	Mejoramiento Y Ampliación APR Lo Moscoso, Placilla
O'Higgins	Agua Potable Rural	Mejoramiento Y Ampliación APR Las Garzas Las Majadas Trichahue, Palmilla
O'Higgins	Agua Potable Rural	Mejoramiento Y Ampliación APR La Puntilla Pueblo De Indios, San Vicente De Tagua Tagua

Región	Servicio	Nombre Iniciativa
O'Higgins	Agua Potable Rural	Mejoramiento Y Ampliación APR La Estrella, La Estrella
O'Higgins	Agua Potable Rural	Ampliación Sistema APR San Vicente Pucalán, Litueche
O'Higgins	Agua Potable Rural	Ampliación Servicio De APR Guadalao A Varios Sectores, La Estrella
O'Higgins	Agua Potable Rural	Mejoramiento Y Ampliación Servicio De APR Quelentaro, Litueche
O'Higgins	Agua Potable Rural	Mejoramiento Y Ampliación Servicio De APR La Pitra Peñablanca A Lo Marchant, Marchigue
O'Higgins	Agua Potable Rural	Mejoramiento Y Ampliación Servicio De APR Idahuillo, Coltauco
O'Higgins	Agua Potable Rural	Mejoramiento Y Ampliación Servicio De APR El Estero, Las Cabras
O'Higgins	Agua Potable Rural	Mejoramiento Y Ampliación Punta De Cortés, Rancagua
O'Higgins	Agua Potable Rural	Mejoramiento Y Ampliación APR Trinidad Los Maitenes A El Chequén, Marchigue
O'Higgins	Agua Potable Rural	Mejoramiento Y Ampliación APR Tranque De Millahue, San Vicente De Tagua Tagua
O'Higgins	Agua Potable Rural	Mejoramiento Y Ampliación APR San José De Marchigue, Pichidegua
O'Higgins	Agua Potable Rural	Mejoramiento Y Ampliación APR San Joaquín De Los Mayos, Machalí
O'Higgins	Agua Potable Rural	Mejoramiento Y Ampliación APR San Gregorio, Nancagua
O'Higgins	Agua Potable Rural	Mejoramiento Servicio De Agua Potable Rural La Tuna, Placilla
O'Higgins	Agua Potable Rural	Mejoramiento Apr Molineros Mataredonda, Peralillo Pumanque
O'Higgins	Agua Potable Rural	Mejoramiento APR El Naranjal Bellavista, San Vicente De Tagua Tagua
O'Higgins	Agua Potable Rural	Instalación Servicio De APR Los Parrones, Peralillo
O'Higgins	Agua Potable Rural	Instalación Servicio De APR De Calvario Querelema, Paredones
O'Higgins	Agua Potable Rural	Instalación Servicio De APR Chacayes, Machalí
O'Higgins	Agua Potable Rural	Instalación Servicio APR La Aguada, Pichilemu
O'Higgins	Agua Potable Rural	Construcción Servicio De APR Las Peñas El Llano, San Fernando
O'Higgins	Agua Potable Rural	Conservación Obras De Emergencia Sequía
O'Higgins	Agua Potable Rural	Ampliación Servicio De APR Licancheu, Matanzas, Pupuya, Navidad
O'Higgins	Agua Potable Rural	Ampliación Servicio De APR La Laguna A San Marcos, San Vicente De Tagua Tagua
O'Higgins	Agua Potable Rural	Ampliación Servicio De APR De Alcones A Las Pilastras
O'Higgins	Agua Potable Rural	Ampliación Servicio De APR Cruz De Chillehue, Coinco
O'Higgins	Agua Potable Rural	Ampliación Apr Las Garzas, Pailimo, Marchigue
O'Higgins	Agua Potable Rural	Ampliación APR Aguada Las Damas A Patagüilla Pasillos, La Estrella
O'Higgins	Agua Potable Rural	Mejoramiento Y Ampliación APR Idahue, Coltauco
O'Higgins	Agua Potable Rural	Mejoramiento Y Ampliación APR Chancón Huilmay, Graneros
O'Higgins	Agua Potable Rural	Mejoramiento Y Ampliación APR Callejones La Gloria, Nancagua
O'Higgins	Agua Potable Rural	Mejoramiento Y Ampliación APR La Paloma, San Fernando
O'Higgins	Agua Potable Rural	Mejoramiento Servicio De APR Guacarhue, Quinta De Tilcoco
O'Higgins	Agua Potable Rural	Mejoramiento Apr Pelequén Portezuelo Viejo, Malloa
O'Higgins	Agua Potable Rural	Mejoramiento Servicio De APR Tuniche, Graneros Rancagua
O'Higgins	Agua Potable Rural	Mejoramiento Servicio De APR Santa Amelia, Pichidegua
O'Higgins	Agua Potable Rural	Mejoramiento Servicio De APR Rinconada De Parral, Coltauco
O'Higgins	Agua Potable Rural	Mejoramiento Servicio De APR Rinconada De Malambo, Rengo
O'Higgins	Agua Potable Rural	Mejoramiento Servicio De APR Pimpinela, Requínoa
O'Higgins	Agua Potable Rural	Mejoramiento Servicio De APR Monte Lorenzo, San Vicente De Tagua Tagua
O'Higgins	Agua Potable Rural	Mejoramiento Servicio De APR La Vinilla, San Vicente De Tagua Tagua
O'Higgins	Agua Potable Rural	Mejoramiento Servicio De APR Angostura De San Fernando, San Fernando
O'Higgins	Agua Potable Rural	Ampliación APR Ciruelos Barrancas Pañul A Diversos Sectores, Pichilemu
O'Higgins	Agua Potable Rural	Mejoramiento Y Ampliación APR Hacienda La Punta, San Francisco De Mostazal
O'Higgins	Agua Potable Rural	Mejoramiento Y Ampliación APR El Niche, San Vicente De Tagua Tagua
O'Higgins	Agua Potable Rural	Mejoramiento Y Ampliación APR Cocalán, Las Cabras
O'Higgins	Agua Potable Rural	Mejoramiento Servicio De APR La Cebada Quilicura, Las Cabras
O'Higgins	Agua Potable Rural	Mejoramiento APR Los Maquis Cuenca Rigolem, Malloa
O'Higgins	Agua Potable Rural	Mejoramiento Y Ampliación APR Pupuya, Navidad
O'Higgins	Dirección de Arquitectura	de Diagnóstico Para La Construcción Centro De Las Artes, La Cultura Y Las Personas Rancagua
O'Higgins	Dirección de Arquitectura	de Diagnóstico De Estacionamientos Subterráneos Públicos Rancagua
O'Higgins	Dirección de Arquitectura	de Diagnóstico Estudio De Prefactibilidad Creación De Un Centro Cívico.
O'Higgins	Dirección de Arquitectura	de Instructivo De Intervención De Zonas Típicas VI Región
O'Higgins	Dirección de Arquitectura	de Diagnóstico Plan Maestro Necesidades De Infraestructura Regional.
O'Higgins	Dirección de Arquitectura	de Construcción Capilla Gaudí En Parque Cataluña
O'Higgins	Dirección de Arquitectura	de Plan Reconstrucción. Bomberos Región De O´ Higgins
O'Higgins	Dirección de Arquitectura	de Construcción Segunda Compañía De Bomberos De Santa Cruz

Región	Servicio	Nombre Iniciativa
O'Higgins	Dirección de Arquitectura	Construcción Comisaría De Peumo
O'Higgins	Dirección de Arquitectura	Ampliación Y Mejoramiento Dirección Provincial De Vialidad Cachapoal
O'Higgins	Dirección de Arquitectura	Restauración Iglesia San Francisco De San Fernando
O'Higgins	Dirección de Arquitectura	Restauración Iglesia Nuestra Señora De La Merced, Codegua
O'Higgins	Dirección de Arquitectura	Restauración Edificio Gobernación De Cachapoal
O'Higgins	Dirección de Arquitectura	Restauración Conjunto Hospital San Juan De Dios San Fernando
O'Higgins	Dirección de Arquitectura	Restauración Casa Hodgkinson
O'Higgins	Dirección de Arquitectura	Conservación Museo Lircunlauta
O'Higgins	Dirección de Arquitectura	Reposición Y Ampliación Edificio MOP Rancagua
O'Higgins	Dirección de Arquitectura	Construcción Obras Complementarias E Instalaciones Conmemoración Bicentenario, Capitales Regionales
O'Higgins	Dirección de Arquitectura	Construcción Dirección Provincial De Vialidad Colchagua
O'Higgins	Dirección de Arquitectura	Construcción Dirección Provincial De Vialidad Cardenal Caro
O'Higgins	Dirección de Arquitectura	Conservación Infraestructura MOP Región De O´Higgins
O'Higgins	Dirección de Arquitectura	Conservación Casa De La Cultura Ex Fundo El Puente, Rancagua
O'Higgins	Dirección de Arquitectura	Restauración Capilla Y Claustro Hospital San Juan De Dios San Fernando
O'Higgins	Dirección de Arquitectura	Restauración Integral Hacienda San José Del Carmen, El Huique
O'Higgins	Dirección de Arquitectura	Reparación Y Restauración Museo E Iglesia San José Del Carmen, El Huique
O'Higgins	Dirección de Arquitectura	Construcción Tercera Compañía De Bomberos De Rancagua
O'Higgins	Dirección de Arquitectura	Construcción Teatro Regional De Rancagua
O'Higgins	Dirección de Arquitectura	Construcción Segunda Compañía De Bomberos Rengo
O'Higgins	Dirección de Arquitectura	Construcción Primera Compañía Y Cuartel General De Bomberos De Codegua
O'Higgins	Dirección de Arquitectura	Construcción Fiscalía Regional Y Fiscalía Local De Rancagua
O'Higgins	Dirección de Arquitectura	Construcción Brigada Del Crimen Santa Cruz PDI
O'Higgins	Dirección de Arquitectura	Ampliación Y Mejoramiento Intendencia Y Gobierno Regional
O'Higgins	Dirección de Arquitectura	Restauración Parroquia San Nicodemos De Coinco
O'Higgins	Dirección de Arquitectura	Restauración Mediateca Escuela Básica De Peralillo
O'Higgins	Dirección de Arquitectura	Restauración Iglesia De Guacargue, Quinta De Tilcoco
O'Higgins	Dirección de Arquitectura	Restauración Conjunto Iglesia De La Merced De Rancagua
O'Higgins	Dirección de Arquitectura	Restauración Casona Agustín Echeñique
O'Higgins	Dirección de Obras Hidráulicas	Mejoramiento Sistema Regadío Río Claro, Embalse Bollenar, Rengo
O'Higgins	Dirección de Obras Hidráulicas	Conservación De Riberas De Cauces Naturales
O'Higgins	Dirección de Obras Hidráulicas	Diagnóstico Plan Maestro Evacuación Y Drenaje De Aguas Lluvias De San Vicente De Tagua Tagua
O'Higgins	Dirección de Obras Hidráulicas	Diagnóstico Plan Maestro Evacuación Y Drenaje De Aguas Lluvias De Pichilemu
O'Higgins	Dirección de Obras Hidráulicas	Diagnóstico Plan Maestro Evacuación Y Drenaje Aguas Lluvias Santa Cruz
O'Higgins	Dirección de Obras Hidráulicas	Diagnóstico Plan Maestro Evacuación Y Drenaje Aguas Lluvias Rengo

Región	Servicio	Nombre Iniciativa
	Hidráulicas	
O'Higgins	Dirección de Obras Hidráulicas	Diagnóstico Defensas Fluviales Río Claro Y Otros Cauces De La Región
O'Higgins	Dirección de Obras Hidráulicas	Construcción Colectores Primarios Aguas Lluvias Sistema Millan Rancagua
O'Higgins	Dirección de Obras Hidráulicas	Construcción Colectores De Aguas Lluvias, Rengo
O'Higgins	Dirección de Obras Hidráulicas	Construcción De Defensas Fluviales Río Cachapoal, Provincia De Cachapoal
O'Higgins	Dirección de Obras Hidráulicas	Construcción Descarga Colector Sistema Chancón Y Estudio Estero La Cadena, Rancagua
O'Higgins	Dirección de Obras Hidráulicas	Construcción Colectores De Aguas Lluvias, Pichilemu
O'Higgins	Dirección de Obras Hidráulicas	Construcción Colectores Aguas Lluvias, San Vicente Tagua Tagua
O'Higgins	Dirección de Obras Hidráulicas	Construcción Colectores De Aguas Lluvias, Santa Cruz
O'Higgins	Dirección de Obras Hidráulicas	Construcción Colector De Aguas Lluvias Calle Los Alerces, Lolol
O'Higgins	Dirección de Obras Hidráulicas	Mejoramiento Y Ampliación Sistema Regadío Mecánico De Navidad, Navidad
O'Higgins	Dirección de Obras Hidráulicas	Mejoramiento Sistema De Riego Canal Almahue, Pichidegua
O'Higgins	Dirección de Obras Hidráulicas	Construcción Embalse Los Coipos - Valle Nilahue, Lolol Hualañé
O'Higgins	Dirección de Obras Hidráulicas	Construcción Descarga Colector Sistema Cachapoal, Rancagua
O'Higgins	Dirección de Obras Hidráulicas	Construcción Defensas Fluviales Río Claro Y Otros Cauces De Región De O'Higgins
O'Higgins	Dirección de Obras Hidráulicas	Construcción Colectores Primarios Sistema Ballica, Rancagua
O'Higgins	Dirección de Obras Hidráulicas	Construcción Sistema De Riego Embalse La Virgen. Sexta Región
O'Higgins	Dirección de Obras Hidráulicas	Construcción Sistema De Riego Embalse La Palmera , Sexta Región
O'Higgins	Dirección de Obras Hidráulicas	Construcción Colectores De Aguas Lluvias, San Fernando
O'Higgins	Dirección de Obras Hidráulicas	Construcción De Defensas Fluviales Río Tinguiririca, Provincia De Colchagua
O'Higgins	Dirección de Obras Hidráulicas	Conservación Red De Colectores De Aguas Lluvias
O'Higgins	Dirección de Obras Hidráulicas	Conservación Obras De Riego, Aguas Lluvias Mop-Fosis 2013
O'Higgins	Dirección de Obras Hidráulicas	Conservación De Obras De Riego Fiscales
O'Higgins	Dirección de Obras Hidráulicas	Construcción De Defensas Fluviales Río Cachapoal, Sector Aguas Claras, Monte Lorenzo Y Estero Purén
O'Higgins	Dirección de Obras Portuarias	Construcción Borde Costero Bucalemu, Segunda Etapa, Paredones
O'Higgins	Dirección de Obras Portuarias	Mejoramiento Borde Costero Sector La Boca De Rapel, Navidad
O'Higgins	Dirección de Obras Portuarias	Construcción Borde Costero De Puertecillo, Navidad
O'Higgins	Dirección de Obras Portuarias	Construcción Infraestructura Borde Costero Punta De Lobos, Pichilemu
O'Higgins	Dirección de Obras Portuarias	Construcción Infraestructura Borde Costero Laguna Cahuil, Pichilemu
O'Higgins	Dirección de Obras Portuarias	Construcción Costanera La Vega De Pupuya, Comuna De Navidad
O'Higgins	Dirección de Obras Portuarias	Construcción Infraestructura Portuaria Lacustre En Lago Rapel Las Cabras
O'Higgins	Dirección de Obras Portuarias	Construcción Borde Costero Playa Infiernillo, Pichilemu
O'Higgins	Dirección de Obras Portuarias	Construcción Infraestructura Marítima Caleta Bucalemu
O'Higgins	Dirección de Obras Portuarias	Construcción Obras Básicas Para El Surf Y Deportes Náuticos Provincia De Cardenal Caro
O'Higgins	Dirección de Obras Portuarias	Construcción Infraestructura Desembocadura Laguna Cahuil, Comuna Pichilemu

Región	Servicio	Nombre Iniciativa
O'Higgins	Dirección de Obras Portuarias	Mejoramiento Borde Costero Pichilemu
O'Higgins	Dirección de Obras Portuarias	Mejoramiento Acceso A La Playa De Matanzas, Navidad
O'Higgins	Dirección de Obras Portuarias	Conservación Obras Portuarias Región De O'Higgins
O'Higgins	Dirección de Obras Portuarias	Construcción Costanera De Matanzas, Comuna De Navidad
O'Higgins	Dirección de Vialidad	Construcción Paso Desnivelado, Sector Río Loco, Rancagua
O'Higgins	Dirección de Vialidad	Construcción De Conexión Vial Ruta 5-Chancón
O'Higgins	Dirección de Vialidad	Ampliación Ruta H-30 Sector Ruta 5 - Cruce Ruta H-270, Rancagua
O'Higgins	Dirección de Vialidad	Mejoramiento Ruta H-365 Sector Termas De Cauquenes-Puente Chacayes
O'Higgins	Dirección de Vialidad	Construcción Pasarelas S: Requihua - La Platina, San Vicenta TT
O'Higgins	Dirección de Vialidad	Construcción Conexión Vial Machalí - Ruta 5 - H-10
O'Higgins	Dirección de Vialidad	Mejoramiento Ruta H-706, Sector Cruce Santa Inés - Malloa, O'Higgins
O'Higgins	Dirección de Vialidad	Construcción Conexión Vial Alhué - Rancagua; R.M. Y Región De O'Higgins
O'Higgins	Dirección de Vialidad	Mejoramiento Pasadas Urbanas Ruta 90, Sector San Fdo.-Sta. Cruz
O'Higgins	Dirección de Vialidad	Reposición Ruta 90, Peralillo La Rosa, VI Región
O'Higgins	Dirección de Vialidad	Construcción Túnel De Baja Altura Paso Las Leñas
O'Higgins	Dirección de Vialidad	Ampliación Ruta 90, Sector Santa Cruz - Marchigue
O'Higgins	Dirección de Vialidad	Mejoramiento Ruta 90, Sector La Rosa - Pichilemu, Prov. Cardenal Caro
O'Higgins	Dirección de Vialidad	Ampliación Ruta 90, Sector Marchigue - Pichilemu
O'Higgins	Dirección de Vialidad	Mejoramiento Pasadas Urbanas Ruta I-45 Camino Puente Negro-La Rufina Km 25.5 A 29.5
O'Higgins	Dirección de Vialidad	Construcción Puentes La Palmilla Y Los Maquis, Comuna De Pichilemu
O'Higgins	Dirección de Vialidad	Mejoramiento Cbi, Ruta I-520, Sectores Cahuil - El Quillay - Paredón
O'Higgins	Dirección de Vialidad	Ampliación Ruta H-10 Y Ruta H-210, Conexión Rancagua Graneros.
O'Higgins	Dirección de Vialidad	Mejoramiento Ruta I-184 Km 0 A Km 18.7 Provincia C. Caro
O'Higgins	Dirección de Vialidad	Mejoramiento Ruta H-634, Km 17.5 A 23.4, Y Acceso Puente La Vinilla, San Vicente
O'Higgins	Dirección de Vialidad	Mejoramiento Pasada Urbana Por Chépica
O'Higgins	Dirección de Vialidad	Mejoramiento Rutas I-310, I-318 E I-330, Peralillo-Los Cardos, Comuna Peralillo
O'Higgins	Dirección de Vialidad	Conservación Caminos Basicos Region De O'higgins 2016-2018
O'Higgins	Dirección de Vialidad	Conservación Red Vial
O'Higgins	Dirección de Vialidad	Conservación Contratos Globales Mixtas
O'Higgins	Dirección de Vialidad	Caminos Básicos
O'Higgins	Dirección de Vialidad	Mejoramiento Camino Básico Intermedio Ruta H-721, I-111 Pelequén - Polonia.
O'Higgins	Dirección de Vialidad	Construcción Ciclovías V Etapa
O'Higgins	Dirección de Vialidad	Reposición Puentes: La Cornellana, Los Parrones, El Inca, La Laguna Y La Llavería
O'Higgins	Dirección de Vialidad	Mejoramiento Ruta H-45-G Sector: Cuesta Chada A Limite Regional
O'Higgins	Dirección de Vialidad	Reposición Puentes El Monte Y Yervas Buenas En Ruta I-660
O'Higgins	Dirección de Vialidad	Construcción By Pass Zona Urbana De Pichilemu
O'Higgins	Dirección de Vialidad	Mejoramiento Pasadas Urbanas Ruta I-50 VI Reg Del Lib. B. O'Higgins
O'Higgins	Dirección de Vialidad	Mejoramiento Ruta H-82 San Roberto - Las Pilastras En Pichidegua
O'Higgins	Dirección de Vialidad	Mejoramiento Pasada Urbana Por Santa Cruz Diversas Rutas
O'Higgins	Dirección de Vialidad	Reposición Ruta H-76 S: Patagua Cerro Hasta Limite Provincial Cardenal Caro
O'Higgins	Dirección de Vialidad	Conservación Administración Directa
O'Higgins	Dirección de Vialidad	Construcción Pasarelas En La Sexta Región II Etapa
O'Higgins	Dirección de Vialidad	Reposición Puente Rapel
O'Higgins	Dirección de Vialidad	Mejoramiento Rutas I-660 Y Ruta I-674 Colhue - La Quebrada - Alcones
O'Higgins	Dirección de Vialidad	Mejoramiento Ruta I-400 La Ramada - Lo Moscoso Yáquil
O'Higgins	Dirección de Vialidad	Mejoramiento Camino Básico Intermedio Ruta I-214 Km 0,00 A 10,3, VI Región
O'Higgins	Dirección de Vialidad	Mejoramiento Cbi Ruta I-150-H; I-158 La Estrella - Coipue - El Caldillo
O'Higgins	Dirección de Vialidad	Mejoramiento Camino Ruta I-566-J San Pedro De Alcántara
O'Higgins	Dirección de Vialidad	Construcción Puente Alonso Morales Y Accesos Ruta I-158
O'Higgins	Dirección de Vialidad	Construcción Paso Desnivelado Punta Del Sol De Rancagua
O'Higgins	Dirección de Vialidad	Ampliación Ruta H-30 Doñihue Coltauco
O'Higgins	Dirección de Vialidad	Ampliación Ruta H-30 Coltauco Peumo
O'Higgins	Dirección de Vialidad	Mejoramiento Ruta 90, Sector Santa Cruz - Peralillo, Prov. Colchagua
O'Higgins	Dirección de Vialidad	Reposición Puente Quiahue 1, Ruta I-572, Km 4.3, Lolol
O'Higgins	Dirección de Vialidad	Construcción Ruta H-414 Km 0 Al Km 0,650 Comunas De Olivar Y Requinoa
O'Higgins	Dirección de Vialidad	Mejoramiento Ruta I-338 Apalta - Agua Santa
O'Higgins	Dirección de Vialidad	Mejoramiento Ruta I-451 S:Tres Puentes - Puente Negro, Chimbarongo
O'Higgins	Dirección de Vialidad	Mejoramiento Ruta I-320-H, Entre Rutas H-82-I Y H-882
O'Higgins	Dirección de Vialidad	Mejoramiento Ruta H-590 Cruz De Chillehue - Milahue - El Manzano
O'Higgins	Dirección de Vialidad	Actualización Información Elementos De Infraestructura Vial
O'Higgins	Dirección de Vialidad	Reposición Puente Santa Eugenia, Ruta H-802, Comuna De Las Cabras
O'Higgins	Dirección de Vialidad	Mejoramiento Ruta I-760, I-742, Quinahue - Chomedahue - La Lajuela.

Región	Servicio	Nombre Iniciativa
O'Higgins	Dirección de Vialidad	Construcción Ciclovías IV Etapa, VI Región
O'Higgins	Dirección de Vialidad	Construcción Camino Acceso A Puertecillo, Navidad.
O'Higgins	Dirección de Vialidad	Construcción Pasarelas Ex Ruta 5 Sur, Sector Graneros - Requinoa
O'Higgins	Dirección de Vialidad	Construcción Pasarelas En Diversos Lugares De La VI Región II Etapa
O'Higgins	Dirección de Vialidad	Construcción Nuevo Camino De Acceso Por Lado Sur A Puente El Tambo
O'Higgins	Dirección de Vialidad	Mejoramiento Ruta I-810 Camino Chimbarongo - San Jose De Toro
O'Higgins	Dirección de Vialidad	Mejoramiento Ruta I-525 E I-527, Comuna De Chimbarongo.
O'Higgins	Dirección de Vialidad	Mejoramiento Ruta H-189 Y H-191, La Leonera Baja, Comuna De Codegua
O'Higgins	Dirección de Vialidad	Construcción Paso Desnivelado, Sector Gultro - Lo Conti - Olivar
O'Higgins	Dirección de Vialidad	Reposición Ruta I-72, Sector: Nerquihue - Lolol, VI REGION
O'Higgins	Dirección de Vialidad	Reposición Puente Las Toscas En Ruta I-710, Comuna De Santa Cruz
O'Higgins	Dirección de Vialidad	Reposición Puente Coinco, Comunas De Coinco Y Doñihue. Prov. Cachapoal
O'Higgins	Dirección de Vialidad	Mejoramiento Ruta I-85-J Sector: Codegua Límite Regional
O'Higgins	Dirección de Vialidad	Mejoramiento Ruta I-70-J S: Lolol Ranguil, Comuna De Lolol
O'Higgins	Dirección de Vialidad	Construcción Ciclovías Ruta H-30 El Cólera Y Ruta 66 El Manzano
O'Higgins	Dirección de Vialidad	Construcción Camino Conexión Ruta H-406 - Ruta H-40, Cachapoal
O'Higgins	Dirección de Vialidad	Construcción Ruta I-532, La Capilla Lo Valdivia Ruta I-502, Cahuil - Bucalemu
O'Higgins	Dirección de Vialidad	Conservación Sistema Señalización
O'Higgins	Dirección de Vialidad	Conservación Contratos Globales
O'Higgins	Dirección de Vialidad	Mejoramiento Ruta I-45 Sector Puente Negro-La Rufina
O'Higgins	Dirección de Vialidad	Ampliación Reposición Ruta 90 (Ex I-50) Sector : San Fernando - Cruce Ruta I-860.
O'Higgins	Dirección de Vialidad	Mejoramiento Nudo Vial Alameda Ruta 5, Sector Terminal De Buses
O'Higgins	Dirección de Vialidad	Mejoramiento Caminos Básicos Intermedios
O'Higgins	Dirección de Vialidad	Mejoramiento Ruta I-690, Peralillo Cruce Ruta I-50, Cruce Ruta I-60, Peralillo
O'Higgins	Dirección de Vialidad	Construcción Puente Río Claro H-638, Sector Sal Si Puedes, Comuna De Malloa, Prov. Cachapoal
O'Higgins	Dirección de Vialidad	Construcción Puente El Tambo En Ruta H-806
O'Higgins	Dirección de Vialidad	Mejoramiento Ruta H-830, Km 7.3 Al Km 9.0, San Vicente Tagua Tagua
O'Higgins	Dirección de Vialidad	Ampliación Reposición Ruta 90, S: Manantiales - Placilla
O'Higgins	Dirección de Vialidad	Mejoramiento CBI Ruta I-120 Km 0.0 Al 14.7, La Estrella Y Litueche
O'Higgins	Dirección de Vialidad	Mejoramiento Ruta I-796 , Cabrería - Auquenco
O'Higgins	Dirección de Vialidad	Construcción Nudo Vial Ruta 5 En Sector Miguel Ramírez, Rancagua
O'Higgins	Dirección de Vialidad	Ampliación Ruta H-27 Carretera El Cobre, Rancagua - Machalí
O'Higgins	Dirección de Vialidad	Reposición Varios Puentes De La Sexta Región
O'Higgins	Dirección de Vialidad	Reposición Puentes Cuenca 1 Y Cuenca 2, Ruta H-711, Comuna Malloa
O'Higgins	Dirección General de Aguas	Control E Investigación De Parámetros Glaciológicos Nivel Nacional, Glaciología.
O'Higgins	Dirección General de Aguas	Conservación Y Mantención Red Hidrométrica Nacional
O'Higgins	Dirección General de Aguas	Conservación De La Red De Calidad De Agua E Hidrogeología Nacional
O'Higgins	Dirección General de Aguas	Sistema De Alerta Temprana De Inundaciones: Predicción De Caudales Punta Con Herramientas Matemáticas
O'Higgins	Dirección General de Aguas	Plan Maestro De Recursos Hídricos
O'Higgins	Dirección General de Aguas	Identificación De Fuentes De Aguas Subterráneas, En La Zona Del Secano De La Región De O'Higgins
O'Higgins	Dirección General de Aguas	Generación De Un Modelo Integrado De Aguas Subterráneas En La Cuenca Del Río Rapel
O'Higgins	Dirección General de Aguas	Análisis Espacial Y Temporal De Variables Meteorológicas E Hidrológicas En La Región De O'Higgins. Cambio Climático V/S Variabilidad Climática Natural.
O'Higgins	Dirección General de Aguas	Análisis Aumento De La Disponibilidad Hídrica Mediante La Recarga De Napas En Zonas Rurales De La Región De O'Higgins
O'Higgins	Dirección General de Aguas	Iniciativas Que Proviene Del Plan Hídrico Regional
O'Higgins	Dirección General de Aguas	Diagnóstico De Calidad De Aguas En Sectores Acuiferos
O'Higgins	Dirección General de Aguas	Análisis Actualización De La Red De Calidad De Aguas Superficiales
O'Higgins	Dirección General de Aguas	Actualización Información Existente En DGA A Sistemas Institucionales
O'Higgins	Dirección General de Aguas	Actualización De Información No Disponible En La DGA
O'Higgins	Dirección General de Aguas	Actualización Catastro Mutaciones Derechos De Aguas Y Jurisprudencia
O'Higgins	Dirección General de Aguas	Mejoramiento Y Ampliación Red De Medición De Aguas Subterráneas

Región	Servicio	Nombre Iniciativa
O'Higgins	Dirección General de Aguas	Manejo Y Operación De Las Redes Por Observadores
O'Higgins	Dirección General de Aguas	Control Estudios Y Proyectos Para Obras De Mejoramiento En Canales Y Defensa Contra Inundaciones Y Para Cumplimiento De Lo Dispuesto En Los Rfículos 122º Y 307º Del Código De Aguas
O'Higgins	Dirección General de Aguas	Construcción De Red Glaciológica En El Marco Estrategia Nacional De Glaciares
O'Higgins	Dirección General de Aguas	Conservación Y Operación Del Sistema Recolección De Datos Por Satélite
O'Higgins	Dirección General de Aguas	Conservación Construcción Estaciones Fluviométricas Y Reparaciones Mayores Nacional
O'Higgins	Dirección General de Aguas	Construcción De Dieciséis Pozos De Observación Para El Monitoreo Continuo De Niveles De Aguas Subterráneas Con Transmisión Vía Telefonía Celular E Implementación De Parte De La Red De Medición De Niveles De Pozos Con Sensores De Medición Continua En La Región De O'Higgins
O'Higgins	Dirección General de Aguas	Organización Y Desarrollo De Comunidades De Aguas Subterráneas En Acuíferos Establecidos Como Área De Restricción En La Región De O'Higgins
O'Higgins	Dirección General de Aguas	Implementación Sistema De Alerta Temprana Para Mitigar La Contaminación De Las Aguas Superficiales Para Riego
O'Higgins	Dirección General de Aguas	Implementación De Un Modelo De Gestión De La Calidad Del Agua En Cuencas De La Región De O'Higgins
O'Higgins	Dirección General de Aguas	Construcción De Una Estación Fluviométrica
O'Higgins	Dirección General de Aguas	Mejoramiento Y Ampliación Red Fluviométrica
O'Higgins	Dirección General de Aguas	Mejoramiento Sistema De Pronóstico De Caudales
O'Higgins	Dirección General de Aguas	Conservación Control E Investigación De Parametros Lacustres Nacionales
O'Higgins	Dirección General de Aguas	Levantamiento Hidrogeológico En Cuencas Pluviales Costeras Entre Las Regiones VI Y IX.
O'Higgins	Dirección General de Aguas	Análisis Y Evaluación De Recursos Hídricos Subterráneos Zona Centro Sur
O'Higgins	Dirección General de Aguas	Análisis De La Red Nival Necesaria Para Cuantificar Los Recursos Hidricos
O'Higgins	Dirección General de Aguas	Análisis Crítico De Las Redes Hidrométricas
O'Higgins	Dirección General de Aguas	Actualización Reservas De Agua Art.147 Del Código De Aguas Zonas Centro Y Sur
O'Higgins	Dirección General de Aguas	Conservación Y Operación De La Red Sedimentométrica Nacional
O'Higgins	Dirección General de Aguas	Conservación De La Red Hidrometeorológica Nacional
O'Higgins	Dirección General de Aguas	Conservación De La Red De Calidad De Aguas Subterráneas
Maule	Administración Sistema Concesiones	Hospitales Red Sur (Hospitales De Curicó)
Maule	Administración Sistema Concesiones	Ruta 5, Tramo Talca - Chillán
Maule	Administración Sistema Concesiones	Ruta 5, Tramo Santiago - Talca Y Acceso Sur A Santiago
Maule	Agua Potable Rural	Mejoramiento Y Ampliación Sistema APR Unión San Víctor Lamas
Maule	Agua Potable Rural	Conservación Sistemas De APR
Maule	Agua Potable Rural	Construcción Servicio Orilla De Purapel
Maule	Agua Potable Rural	Construcción Servicio Apr Name Sur
Maule	Agua Potable Rural	Ampliación Y Mejoramiento Servicio APR Coronel De Maule
Maule	Agua Potable Rural	Mejoramiento Y Ampliación Sistema APR La Sexta San Jose
Maule	Agua Potable Rural	Ampliación Y Mejoramiento Servicio APR Camarico
Maule	Agua Potable Rural	Construcción Servicio Apr Las Moreras
Maule	Agua Potable Rural	Construcción Servicio Apr Las Corrientes
Maule	Agua Potable Rural	Construcción Servicio APR La Virgen
Maule	Agua Potable Rural	Construcción Servicio Apr La Guardia
Maule	Agua Potable Rural	Construcción Servicio Apr Cruce Espinalillo
Maule	Agua Potable Rural	Construcción Servicio Apr Carrizal
Maule	Agua Potable Rural	Construcción Servicio Apr Carretones Bocatoma
Maule	Agua Potable Rural	Construcción Servicio Apr Carreras Cortas
Maule	Agua Potable Rural	Construcción Servicio Apr Caone El Cobre
Maule	Agua Potable Rural	Conservación Servicio Apr Vara Gruesa
Maule	Agua Potable Rural	Conservación Servicio Apr Pirihiun Los Canales

Región	Servicio	Nombre Iniciativa
Maule	Agua Potable Rural	Conservación Servicio APR Orilla De Maule 2
Maule	Agua Potable Rural	Conservación Servicio Apr Los Cristales 2
Maule	Agua Potable Rural	Ampliación Y Mejoramiento Servicio APR. Corinto
Maule	Agua Potable Rural	Ampliación Sistema APR El Aromo - Santa Marta
Maule	Agua Potable Rural	Ampliación Servicio APR Villa Reina Hacia Yiyahue
Maule	Agua Potable Rural	Ampliación Y Mejoramiento Sistema APR Potrero Grande
Maule	Agua Potable Rural	Ampliación Y Mejoramiento APR Panguilemo Unido
Maule	Agua Potable Rural	Ampliación Sistema APR El Molino Ventana Del Alto A Santa Laura
Maule	Agua Potable Rural	Mejoramiento Y Ampliación Sistema APR San Pablo Orilla De Maule
Maule	Agua Potable Rural	Mejoramiento Servicio Apr Lora
Maule	Agua Potable Rural	Mejoramiento Integral Sistema APR Llico
Maule	Agua Potable Rural	Construcción Servicio APR. La Placeta
Maule	Agua Potable Rural	Construcción Servicio Apr Sn Luis Motas
Maule	Agua Potable Rural	Construcción Servicio Apr Pueblo Hundido - Las Conejas - Acceso Norte
Maule	Agua Potable Rural	Construcción Servicio Apr Peñasco Llepo
Maule	Agua Potable Rural	Construcción Servicio Apr Pejerrey
Maule	Agua Potable Rural	Construcción Servicio Apr Los Naranjos
Maule	Agua Potable Rural	Construcción Servicio Apr Los Maquis
Maule	Agua Potable Rural	Construcción Servicio Apr Los Hualles Montesillos
Maule	Agua Potable Rural	Construcción Servicio Apr Los Gansos - La Puntiajada
Maule	Agua Potable Rural	Construcción Servicio Apr Los Culenes
Maule	Agua Potable Rural	Mejoramiento Y Ampliación Sistema Apr San Antonio Encina, Linares
Maule	Agua Potable Rural	Ampliación Y Mejoramiento Sistema Apr Batuco Hacia Villa Batuco, Pencahue
Maule	Agua Potable Rural	Construcción Servicio Apr La Placeta
Maule	Agua Potable Rural	Construcción Servicio APR Loma De Vasquez
Maule	Agua Potable Rural	Construcción Servicio APR Las Garzas - La Suiza
Maule	Agua Potable Rural	Construcción Servicio Apr La Valdesina
Maule	Agua Potable Rural	Construcción Servicio Apr La Unión - Callejón Ortuzar
Maule	Agua Potable Rural	Construcción Servicio Apr La Puntilla (Arriba)
Maule	Agua Potable Rural	Construcción Servicio APR La Isla - Picazo Bajo
Maule	Agua Potable Rural	Construcción Servicio Apr La Granja
Maule	Agua Potable Rural	Construcción Servicio Apr Huimeo - Los Marcos
Maule	Agua Potable Rural	Construcción Servicio Apr Higuierilla - Sanatorio
Maule	Agua Potable Rural	Construcción Servicio Apr Cuentas Claras
Maule	Agua Potable Rural	Construcción Servicio Apr Acceso Sur El Membrillar
Maule	Agua Potable Rural	Construcción De Sondaje Servicio APR El Lucero
Maule	Agua Potable Rural	Construcción De Sondaje Servicio APR El Encanto Llano Las Piedras
Maule	Agua Potable Rural	Mejoramiento Y Ampliación Sistema APR San Marcos - El Carmen Oriente
Maule	Agua Potable Rural	Mejoramiento Y Ampliación Sistema APR Remulcao
Maule	Agua Potable Rural	Mejoramiento Y Ampliación Sistema APR Chequenlemu
Maule	Agua Potable Rural	Mejoramiento Y Ampliación Sistema APR Bajo Esmeralda
Maule	Agua Potable Rural	Conservación Servicio APR Lomas De Putagan 2
Maule	Agua Potable Rural	Ampliación Y Mejoramiento Sistema APR Santa Rosa-Maitenes El Aromo
Maule	Agua Potable Rural	Ampliación Y Mejoramiento Sistema APR La Huerta-Orilla De Valdés
Maule	Agua Potable Rural	Ampliación Y Mejoramiento Servicio APR El Plumero
Maule	Agua Potable Rural	Ampliación Y Mejoramiento Servicio APR Cerrillos Hacia Recreo
Maule	Agua Potable Rural	Ampliación Y Mejoramiento Servicio APR Callejones Hacia Pirque
Maule	Agua Potable Rural	Ampliación Y Mejoramiento Servicio APR Abranquil
Maule	Agua Potable Rural	Ampliación Sistema APR Puente Alto
Maule	Agua Potable Rural	Ampliación Sistema APR Palmilla De Rauco
Maule	Agua Potable Rural	Ampliación Servicio APR San Luis San Raul Las Motas
Maule	Agua Potable Rural	Ampliación APR San Valentín Estrella De Lircay
Maule	Agua Potable Rural	Ampliación Apr Los Montes Hacia Corel - Macal - Puente Alto
Maule	Agua Potable Rural	Ampliación Y Mejoramiento APR Las Hornillas Hacia Porvenir
Maule	Agua Potable Rural	Ampliación Sistema APR El Carmen
Maule	Agua Potable Rural	Ampliación Y Mejoramiento Servicio APR Los Guaicos Santa Catalina Y Otros
Maule	Agua Potable Rural	Mejoramiento Y Ampliación Sistema APR Tutuquen
Maule	Agua Potable Rural	Mejoramiento Y Ampliación Sistema APR Tricao
Maule	Agua Potable Rural	Mejoramiento Y Ampliación Sistema APR Santa Cecilia - Gabriela Mistral
Maule	Agua Potable Rural	Mejoramiento Y Ampliación Sistema APR Puente Pando Mariñico
Maule	Agua Potable Rural	Mejoramiento Y Ampliación Sistema APR Peralillo Hacia Parronal
Maule	Agua Potable Rural	Mejoramiento Y Ampliación Sistema APR Las Toscas
Maule	Agua Potable Rural	Mejoramiento Y Ampliación Sistema APR La Huerta Hacia Remolino
Maule	Agua Potable Rural	Mejoramiento Y Ampliación Servicio APR San Francisco De Rari
Maule	Agua Potable Rural	Mejoramiento Y Ampliación Servicio APR San Alejo
Maule	Agua Potable Rural	Mejoramiento Y Ampliación Servicio APR Pencahue
Maule	Agua Potable Rural	Mejoramiento Y Ampliación Servicio APR La Laguna

Región	Servicio	Nombre Iniciativa
Maule	Agua Potable Rural	Mejoramiento Servicio Apr Pocillas
Maule	Agua Potable Rural	Mejoramiento Integral Sistema APR Lancha De Queri - Maule Sur (Quemaus)
Maule	Agua Potable Rural	Construcción Servicio Apr La Posada
Maule	Agua Potable Rural	Construcción Servicio APR. El Estero
Maule	Agua Potable Rural	Construcción Servicio APR Vega De Salas
Maule	Agua Potable Rural	Construcción Servicio Apr Trinidad - Colin - Los Amigos
Maule	Agua Potable Rural	Construcción Servicio APR Santa Rosa De Lavadero
Maule	Agua Potable Rural	Construcción Servicio Apr Roblería Chupallar
Maule	Agua Potable Rural	Construcción Servicio Apr Renaico Monteflor
Maule	Agua Potable Rural	Construcción Servicio Apr Palo Blanco
Maule	Agua Potable Rural	Construcción Servicio Apr Maitenes
Maule	Agua Potable Rural	Construcción Servicio Apr Los Copihues - Los Hualonco
Maule	Agua Potable Rural	Conservación Servicio Apr Polcura
Maule	Agua Potable Rural	Conservación Servicio APR La Huerta
Maule	Agua Potable Rural	Ampliación Y Mejoramiento Servicio APR Cordillerilla
Maule	Agua Potable Rural	Ampliación Y Mejoramiento Sistema APR Vara Gruesa
Maule	Agua Potable Rural	Ampliación Y Mejoramiento Servicio APR Peñuelas
Maule	Agua Potable Rural	Mejoramiento Y Ampliación Sistema APR La Cuarta Mesamávida
Maule	Agua Potable Rural	Mejoramiento Y Ampliación Sistema APR La Chiripa
Maule	Agua Potable Rural	Mejoramiento Y Ampliación Sistema APR El Triunfo - Santa Cecilia - San Jorge
Maule	Agua Potable Rural	Mejoramiento Y Ampliación Sistema Apr Rabones Hacia Los Avellanos, Colbun
Maule	Agua Potable Rural	Ampliación Y Mejoramiento Sistema Apr Potrero Grande, Curicó
Maule	Agua Potable Rural	Mejoramiento Sistema Apr Caliboro, San Javier
Maule	Agua Potable Rural	Mejoramiento Y Ampliación Sistema APR Vaquería Alquihue
Maule	Agua Potable Rural	Construcción Servicio Apr La Puntilla (Baja)
Maule	Agua Potable Rural	Mejoramiento Y Ampliación Sistema APR Santa Elena
Maule	Agua Potable Rural	Mejoramiento Integral Sistema APR Las Arboledas
Maule	Agua Potable Rural	Mejoramiento Integral Sistema APR Colin De Limavida
Maule	Agua Potable Rural	Ampliación Y Mejoramiento Sistema APR Santa Olga Los Guindos
Maule	Agua Potable Rural	Ampliación Y Mejoramiento Sistema APR Placilla Hacia La Leonera
Maule	Agua Potable Rural	Ampliación Y Mejoramiento Sistema APR Lo Figueroa
Maule	Dirección de Aeropuertos	de Normalización Puntos De Posada Red De Emergencia Región Del Maule.
Maule	Dirección de Aeropuertos	de Normalización Aeródromo General Freire De Curicó
Maule	Dirección de Aeropuertos	de Normalización Aeródromo Panguilemo De Talca
Maule	Dirección de Aeropuertos	de Normalización Aeródromo El Boldo De Cauquenes
Maule	Dirección de Aeropuertos	de Normalización Aeródromo Municipal De Linares
Maule	Dirección de Arquitectura	de Analisis Evaluación Localiz. De La Edificación Publica Mop Maule
Maule	Dirección de Arquitectura	de Construcción Y Equipamiento Fiscalía Molina
Maule	Dirección de Arquitectura	de Construcción Recinto Modelo De Educación Y Trabajo La Laguna
Maule	Dirección de Arquitectura	de Normalización Hospital Provincial De Curicó
Maule	Dirección de Arquitectura	de Reposición Oficina Pelluhue (Ex Curanipe) Del SRCEI
Maule	Dirección de Arquitectura	de Restauración Mercado Central De Talca
Maule	Dirección de Arquitectura	de Reposición Y Equipamiento Servicio Medico Legal, Talca
Maule	Dirección de Arquitectura	de Reposición Teatro Municipal Constitución - Reposición Centro Cívico De Constitución
Maule	Dirección de Arquitectura	de Reposición Oficina De Registro Civil De Linares
Maule	Dirección de Arquitectura	de Reposición Escuela Curanipe, Pelluhue.
Maule	Dirección de Arquitectura	de Reposición Con Equipamiento Escuela La Huerta De Hualañe
Maule	Dirección de Arquitectura	de Reposición Edificio Consistorial, San Javier
Maule	Dirección de Arquitectura	de Normalización Liceo Manuel Montt, San Javier
Maule	Dirección de Arquitectura	de Normalización Con Equipamiento Escuela Carlos Salinas Lagos

Región	Servicio	Nombre Iniciativa
	Arquitectura	
Maule	Dirección de Arquitectura	de Habilitación Teatro Municipal Cauquenes
Maule	Dirección de Arquitectura	de Construcción Polideportivo Para La Comuna De Teno
Maule	Dirección de Arquitectura	de Construcción Piscina Templada Semiolímpica En San Javier
Maule	Dirección de Arquitectura	de Restauración Y Puesta En Valor Aduana Los Queñes
Maule	Dirección de Arquitectura	de Restauración Santuario Inmaculada Concepción De Corinto
Maule	Dirección de Arquitectura	de Restauración Parroquia San Luis De Gonzaga De Sauzal
Maule	Dirección de Arquitectura	de Restauración Parroquia San Ignacio De Empedrado
Maule	Dirección de Arquitectura	de Restauración Parroquia Nuestra Señora Del Rosario De Curepto
Maule	Dirección de Arquitectura	de Restauración Parroquia Corazón De María De Linares
Maule	Dirección de Arquitectura	de Restauración Iglesia Del Apóstol Pedro De Talca
Maule	Dirección de Arquitectura	de Reconstrucción Edificio Consistorial Y Municipalidad De Constitución
Maule	Dirección de Arquitectura	de Restauración Iglesia De Huenchullamí
Maule	Dirección de Arquitectura	de Ampliación 5ª Comisaría De Carabineros De San Javier.
Maule	Dirección de Arquitectura	de Reposición Oficinas (Campamento San Miguel, Talca)
Maule	Dirección de Arquitectura	de Reposición Laboratorios Vialidad Regional Del Maule (18 Oriente)
Maule	Dirección de Arquitectura	de Reconstrucción Inspectoría Vialidad De Parral
Maule	Dirección de Arquitectura	de Construcción Inspectoría Vialidad, Paso Pehuenche
Maule	Dirección de Arquitectura	de Conservación Infraestructura De Apoyo Mop Nivel Nacional
Maule	Dirección de Arquitectura	de Reposición Y Reubicación Oficinas Y Talleres Dirección Vialidad Linares
Maule	Dirección de Arquitectura	de Reposición Oficinas Y Talleres Dirección Prov. Vialidad Cauquenes
Maule	Dirección de Arquitectura	de Reposición Oficina Provincial Vialidad De Talca (Cruce Varoli S/Nº)
Maule	Dirección de Arquitectura	de Reposición Edificio Oficinas Dirección Provincial Vialidad Curicó
Maule	Dirección de Arquitectura	de Reposición Dirección Gral. De Aguas MOP Región Del Maule
Maule	Dirección de Arquitectura	de Reconstrucción Inspectoría Vialidad De Curepto
Maule	Dirección de Arquitectura	de Habilitación Edificio MOP - Región Del Maule
Maule	Dirección de Arquitectura	de Construcción Y Equipamiento Fiscalía Local De Talca
Maule	Dirección de Arquitectura	de Construcción Fiscalía Local De Linares
Maule	Dirección de Arquitectura	de Construcción Centro Cerrado VII Región
Maule	Dirección de Arquitectura	de Reparación Y Normalización Edificio Secreduc Región Del Maule
Maule	Dirección de Arquitectura	de Construcción Campamentos Invernales De Vialidad Paso Pehuenche (Campamento 2 Y 3)
Maule	Dirección de Arquitectura	de Construcción Campamentos Invernales De Vialidad Paso Pehuenche (Campamento 1)
Maule	Dirección de Arquitectura	de Restauración Y Puesta En Valor Museo Municipal Y Casa De La Cultura De Villa Alegre
Maule	Dirección de Arquitectura	de Restauración Y Puesta En Valor Intendencia Regional Del Maule-Talca
Maule	Dirección de Arquitectura	de Restauración Y Puesta En Valor Iglesia San Francisco De Curicó

Región	Servicio	Nombre Iniciativa
Maule	Dirección de Arquitectura	Restauración Capilla Nuestra Señora Del Carmen De Batuco
Maule	Dirección de Arquitectura	Reposición Y Equipamiento Cuartel PDI Linares
Maule	Dirección de Arquitectura	Reposición Oficina Linares Del SRCEI
Maule	Dirección de Arquitectura	Reposición Oficina De Registro Civil De Vichuquén
Maule	Dirección de Arquitectura	Reposición Oficina De Registro Civil De Talca Y Dirección Regional Del Maule
Maule	Dirección de Arquitectura	Reposición Oficina Curicó Del SRCEI
Maule	Dirección de Arquitectura	Reposición Hangar Aeropolicial Talca (Unidad Especial)
Maule	Dirección de Arquitectura	Reposición De La Habitabilidad 3ª Comisaría De Carabineros De Talca.
Maule	Dirección de Arquitectura	Reposición Con Relocalización Cuartel Pdi San Javier.
Maule	Dirección de Arquitectura	Reposición Con Relocalización Cuartel Pdi Constitución
Maule	Dirección de Arquitectura	Reposicion Y Normalizacion Esc. Ambrosia Tapia, G-475, Paso Cuñao.
Maule	Dirección de Arquitectura	Reposicion Parcial Con Equipamiento Escuela Eduardo Frei De Molina
Maule	Dirección de Arquitectura	Reposición Departamento De Salud De Linares
Maule	Dirección de Arquitectura	Repos. Norm. Y Repar Liceo Constitucion
Maule	Dirección de Arquitectura	Rep. Estadio Municipal De Pelluhue
Maule	Dirección de Arquitectura	Reconstrucción Esc. Enrique Donn Müller De Constitución.
Maule	Dirección de Arquitectura	Reconstrucción Edificio De Servicios Públicos De Curicó
Maule	Dirección de Arquitectura	Reconstrucción Cuartel General Y Primera, Segunda Y Tercera Cía. De Bomberos De Parral.
Maule	Dirección de Arquitectura	Reconstrucción Cuartel General Y Primera Cía. De Bomberos Sagrada Familia.
Maule	Dirección de Arquitectura	Reconstrucción Cuarta Cía. De Bomberos De Talca.
Maule	Dirección de Arquitectura	Construcción Segunda Etapa Estadio La Granja
Maule	Dirección de Arquitectura	Normalizacion Escuela Pangue Arriba
Maule	Dirección de Arquitectura	Construcción Polideportivo San Clemente
Maule	Dirección de Arquitectura	Construcción Campus Universitario Universidad De Talca En La Ciudad De Linares
Maule	Dirección de Arquitectura	Reposición 4ª Comisaría De Carabineros De Molina.
Maule	Dirección de Arquitectura	Reposición 3º Comisaría De Carabineros De Parral.
Maule	Dirección de Arquitectura	Reposición 3ª Comisaría De Carabineros De Tenó.
Maule	Dirección de Arquitectura	Reposición 1ª Comisaría De Carabineros De San Clemente.
Maule	Dirección de Arquitectura	Restauración Y Puesta En Valor Escuela Presidente José Balmaceda, Curicó.
Maule	Dirección de Arquitectura	Restauración Y Puesta En Valor Edificio Servicios Públicos De Talca
Maule	Dirección de Arquitectura	Restauración Y Puesta En Valor Del Liceo Viejo De Tenó
Maule	Dirección de Arquitectura	Restauración Templo Parroquial Niño Jesús De Villa Alegre
Maule	Dirección de Arquitectura	Restauración Parroquia San Ambrosio De Chanco
Maule	Dirección de Arquitectura	Restauración Parroquia Sagrado Corazón De Jesús De Gualleco
Maule	Dirección de Arquitectura	Restauración Iglesia De Nirivilo

Región	Servicio	Nombre Iniciativa
	Arquitectura	
Maule	Dirección de Arquitectura	de Reconstrucción Edificio Consistorial Y Municipalidad De Rauco
Maule	Dirección de Arquitectura	de Reconstrucción Edificio Consistorial Y Municipalidad De Linares
Maule	Dirección de Arquitectura	de Reconstrucción Edificio Consistorial Y Municipalidad De Hualañé
Maule	Dirección de Arquitectura	de Reconstrucción Segunda Cía. De Bomberos De Talca.
Maule	Dirección de Arquitectura	de Reconstrucción Liceo Marta Donoso Espejo (Talca)
Maule	Dirección de Arquitectura	de Reconstrucción Liceo Guillermo Marín, Retiro.
Maule	Dirección de Arquitectura	de Reconstrucción Liceo Abate Molina (Talca)
Maule	Dirección de Arquitectura	de Reconstrucción Instituto Superior De Comercio Enrique Maldonado (Insuco) - Talca.
Maule	Dirección de Arquitectura	de Reconstrucción Escuela Isabel Riquelme (Linares)
Maule	Dirección de Arquitectura	de Conservación Y Reparación De Casa 2 Varones Y Conservación De Pintura CTD Entre Silos
Maule	Dirección de Arquitectura	de Restauración Y Puesta En Valor Villa Cultural Huilquilemu
Maule	Dirección de Arquitectura	de Restauración Y Puesta En Valor Parroquia San José De Pelarco
Maule	Dirección de Arquitectura	de Diagnóstico Y Plan De Acción Preliminar Para Petroglifos Guaiquivilo
Maule	Dirección de Arquitectura	de Restauración Estación Ferroviaria González Bastías Ramal Ferroviario Talca Constitución
Maule	Dirección de Arquitectura	de Restauración Capilla Barrio Seminario
Maule	Dirección de Arquitectura	de Reposición Y Reparación CCP Parral
Maule	Dirección de Arquitectura	de Reposición Oficina Parral Del SRCEI
Maule	Dirección de Arquitectura	de Reposición Cuartel PDI Cauquenes Con Relocalización Y Equipamiento
Maule	Dirección de Arquitectura	de Construcción Of. Administrativa. Dir. Reg. Gendarmería
Maule	Dirección de Arquitectura	de Restauración De Parroquia De Policarpo De Huerta De Mataquito, Hualañé
Maule	Dirección de Arquitectura	de Restauración Templo Parroquial Corazon De Maria De Talca
Maule	Dirección de Arquitectura	de Reconstrucción Cuartel General Y Primera Cía. De Bomberos De Curepto.
Maule	Dirección de Arquitectura	de Restauración Estación Ferroviaria Corinto Ramal Ferroviario Talca Constitución
Maule	Dirección de Arquitectura	de Restauración Estación Ferroviaria Curtiduria Ramal Ferroviario Talca Constitución
Maule	Dirección de Arquitectura	de Reparación Edificio Gobernación Provincial Cauquenes
Maule	Dirección de Arquitectura	de Reparación Cepas Puentes Del Maule. Restauración Y Puesta En Valor Puentes Del Maule
Maule	Dirección de Arquitectura	de Restauración Y Puesta En Valor Edificio Del Colegio De Profesores Curicó
Maule	Dirección de Arquitectura	de Restauración Parroquia Yervas Buenas
Maule	Dirección de Arquitectura	de Restauración Mh Museo O'higiniano
Maule	Dirección de Arquitectura	de Reparación Casa De Botes Constitución
Maule	Dirección de Arquitectura	de Restauración Iglesia Apóstol Andrés De Talca
Maule	Dirección de Arquitectura	de Construcción Gimnasio Municipal De Talca
Maule	Dirección de Arquitectura	de Construcción Gimnasio Municipal De Linares
Maule	Dirección de Arquitectura	de Construcción Gimnasio Municipal De Curanipe, Pelluhue

Región	Servicio	Nombre Iniciativa
Maule	Dirección de Arquitectura	Construcción Gimnasio Municipal De Cauquenes
Maule	Dirección de Arquitectura	Centro De Competitividad Universidad De Talca
Maule	Dirección de Arquitectura	Restauración Y Puesta En Valor Santuario Nuestra Señora Del Rosario De Lora
Maule	Dirección de Obras Hidráulicas	Construcción Obras Sistema De Riego Unificado Embalse Ancoa
Maule	Dirección de Obras Hidráulicas	Diagnóstico Plan Maestro Evacuación Y Drenaje Aguas Lluvias Cauquenes
Maule	Dirección de Obras Hidráulicas	Construcción Sistema De Regadío Ancoa, Provincia De Linares
Maule	Dirección de Obras Hidráulicas	Mejoramiento Del Riego Cuenca Río Teno (Embalse Subcuenca Teno Y Lontue)
Maule	Dirección de Obras Hidráulicas	Mejoramiento Sist. Evacuación. Aguas Lluvias Canal Sub Derivado 2, Marco 20
Maule	Dirección de Obras Hidráulicas	Construcción Embalse Río Claro
Maule	Dirección de Obras Hidráulicas	Construcción Embalse Los Pequenes
Maule	Dirección de Obras Hidráulicas	Construcción Embalse Limávida
Maule	Dirección de Obras Hidráulicas	Construcción Embalse Las Guardias
Maule	Dirección de Obras Hidráulicas	Construcción Embalse Huedque
Maule	Dirección de Obras Hidráulicas	Construcción Elevación Mecánica Del Sistema Loncomilla
Maule	Dirección de Obras Hidráulicas	Construcción Elevación Mecánica Caliboro San Javier
Maule	Dirección de Obras Hidráulicas	Construcción El Parrón
Maule	Dirección de Obras Hidráulicas	Construcción Colectores Aguas Lluvias Sistema Río Claro
Maule	Dirección de Obras Hidráulicas	Construcción Colectores Aguas Lluvias Sistema Estero Piduco
Maule	Dirección de Obras Hidráulicas	Construcción Colectores Aguas Lluvias Sistema Canal Baeza
Maule	Dirección de Obras Hidráulicas	Habilitación Entubamiento Canal De La Luz - Talca
Maule	Dirección de Obras Hidráulicas	Construcción Reparación Canal Maule Sur
Maule	Dirección de Obras Hidráulicas	Construcción Reparación Canal Maule Norte
Maule	Dirección de Obras Hidráulicas	Construcción Noria Dren Para La Localidad De Pejerrey
Maule	Dirección de Obras Hidráulicas	Construcción Colectores De Aguas Lluvias Sistema Quilvo
Maule	Dirección de Obras Hidráulicas	Construcción Sistema De Riego Peralillo
Maule	Dirección de Obras Hidráulicas	Construcción Sistema De Evacuación Aguas Lluvias Sarmiento 2
Maule	Dirección de Obras Hidráulicas	Construcción Junquillar
Maule	Dirección de Obras Hidráulicas	Construcción Evacuadores Aguas Lluvias Sistemas Estero Mapochito, Estero Las Ánimas Y Otro Sistemas Menores.
Maule	Dirección de Obras Hidráulicas	Construcción Evacuadores Aguas Lluvias Sistema Drenaje Matadero Oriente
Maule	Dirección de Obras Hidráulicas	Construcción Evacuadores Aguas Lluvias Sistema Drenaje Yungay Centro
Maule	Dirección de Obras Hidráulicas	Construcción Evacuadores Aguas Lluvias Sistema Curicó Poniente
Maule	Dirección de Obras Hidráulicas	Construcción Sistema De Riego Embalse Porvenir, Comuna Retiro
Maule	Dirección de Obras Hidráulicas	Construcción Colectores De Aguas Lluvias Freire
Maule	Dirección de Obras Hidráulicas	Revestimiento De Ribera Sector Huapi Etapa 3
Maule	Dirección de Obras Hidráulicas	Construcción Encauzamiento Estero Los Puercos Y Tapihue

Región	Servicio	Nombre Iniciativa
	Hidráulicas	
Maule	Dirección de Obras Hidráulicas	Construcción Embalse Empedrado
Maule	Dirección de Obras Hidráulicas	Construcción Colectores Sistema Cuellar Urbanizado
Maule	Dirección de Obras Hidráulicas	Conservación Y Mantenición De Obras De Riego Fiscales En La Región Del Maule
Maule	Dirección de Obras Hidráulicas	Conservación Sistema De Alcantarillado De Aguas Lluvias VII Región
Maule	Dirección de Obras Hidráulicas	Conservación De Riberas En Cauces Naturales VII Región Región Del Maule
Maule	Dirección de Obras Hidráulicas	Construcción Tranque Estacional Tabunco
Maule	Dirección de Obras Hidráulicas	Construcción Tranque Estacional Gualleco
Maule	Dirección de Obras Hidráulicas	Mejoramiento Unificación De Bocatomas Río Teno
Maule	Dirección de Obras Hidráulicas	Mejoramiento Unificación De Bocatomas Río Perquilauquén
Maule	Dirección de Obras Hidráulicas	Mejoramiento Unificación De Bocatomas Río Lontué
Maule	Dirección de Obras Hidráulicas	Mejoramiento De Riego Cuenca Río Achibueno (Embalse Montecillos)
Maule	Dirección de Obras Hidráulicas	Reparacion Y Habilitacion Embalse Ancoa Ii
Maule	Dirección de Obras Hidráulicas	Reposición Sistema Red De Evacuación De Aguas Lluvias Alameda Las Delicias De Parral
Maule	Dirección de Obras Hidráulicas	Construcción Evacuadores Aguas Lluvias Sistema Estero El Carbón
Maule	Dirección de Obras Hidráulicas	Construcción Embalse Carretones
Maule	Dirección de Obras Hidráulicas	Construcción Elevación Mecánica Culenar (Villa Prat)
Maule	Dirección de Obras Hidráulicas	Construcción Evacuadores Aguas Lluvias Subsistema Circunvalación
Maule	Dirección de Obras Portuarias	Conservación Obras Portuarias
Maule	Dirección de Obras Portuarias	Conservación Luminarias Caletas Llico, Duao Y Pelluhue
Maule	Dirección de Obras Portuarias	Conservación Muro Explanada E Infraestructura Caleta Pelluhue
Maule	Dirección de Obras Portuarias	Analisis Desembocadura Estero Llico
Maule	Dirección de Obras Portuarias	Mejoramiento Borde Costero Curanipe Y Pelluhue
Maule	Dirección de Obras Portuarias	Mejoramiento Borde Costero Llico, Boyeruca Lago Vichuquén
Maule	Dirección de Obras Portuarias	Mejoramiento Borde Costero Playa Monolito, Chanco
Maule	Dirección de Obras Portuarias	Conservacion Espigon Quivolgo
Maule	Dirección de Obras Portuarias	Construcción Muelle Pesquero Artesanal, Caleta Maguellines
Maule	Dirección de Obras Portuarias	Conservacion Obras Portuarias Menores Region Del Maule
Maule	Dirección de Obras Portuarias	Conservacion Espigon Orrego Constitucion
Maule	Dirección de Obras Portuarias	Mejoramiento Borde Costero Fluvial Constitución
Maule	Dirección de Obras Portuarias	Mejoramiento Borde Costero Parque Santuario La Poza, Pucón
Maule	Dirección de Obras Portuarias	Ampliación Caleta Pesquera Artesanal Pelluhue
Maule	Dirección de Obras Portuarias	Mejoramiento Borde Costero Loanco
Maule	Dirección de Obras Portuarias	Mejoramiento Borde Costero Duao - Iloca. Comuna Licantén
Maule	Dirección de Obras Portuarias	Construcción Muelle Pesquero Artesanal, Caleta Maguellines (Obras Terrestres Complementarias)

Región	Servicio	Nombre Iniciativa
Maule	Dirección de Obras Portuarias	Mejoramiento Borde Costero Marítimo Constitución
Maule	Dirección de Obras Portuarias	Ampliación Caleta Pesquera Artesanal Duao
Maule	Dirección de Obras Portuarias	Mejoramiento Borde Costero Constitución
Maule	Dirección de Obras Portuarias	Análisis Del Borde Costero Lacustre Lago Colbún
Maule	Dirección de Obras Portuarias	Ampliación Explanada Caleta Pescadores Loanco
Maule	Dirección de Obras Portuarias	Ampliación Explanada Caleta Pescadores Llico
Maule	Dirección de Vialidad	Mejoramiento Camino Costero Norte, S: Boyeruca-Cr. Ruta J-60
Maule	Dirección de Vialidad	Reposición Puente Las Juntas En Ruta L-831
Maule	Dirección de Vialidad	Reposición Puente El Colorado En Ruta J-615
Maule	Dirección de Vialidad	Diagnostico Estabilizacion De Taludes Ruta 115-Ch Sector: Los Monjes Blancos
Maule	Dirección de Vialidad	Mejoramiento Enlace Ruta K 610 Con Ruta 120
Maule	Dirección de Vialidad	Mejoramiento Ruta K-16, Sector Lontue - Sagrada Familia
Maule	Dirección de Vialidad	Mejoramiento Ruta J-80, S: Cr. J-60(Hualañe)-Cr. Ruta Costera
Maule	Dirección de Vialidad	Mejoramiento Ruta J-40 Sector: Rauco - Teno
Maule	Dirección de Vialidad	Conservacion Sistema Señalización Informativa Vii Reg Del Maule
Maule	Dirección de Vialidad	Mejoramiento Ruta L-11, Sector Cruce Ruta 5-Compuertas Maule Sur
Maule	Dirección de Vialidad	Mejoramiento Ruta K-20 Sector:Cruce Ruta K-60 (Gualleco)-Cruce J-52-K(Carrizal)
Maule	Dirección de Vialidad	Construccion De Cobertizos Ruta 115-Ch Sector : Cuesta La Zorra
Maule	Dirección de Vialidad	Mejoramiento Ruta K-15 Sector : Ruta 5(Lontue) - Molina
Maule	Dirección de Vialidad	Reposición Pav. Ruta M-50 Sector: Chanco-Constitución
Maule	Dirección de Vialidad	Mejoramiento Ruta K-275, Sector Las Trancas-Parque Ingles
Maule	Dirección de Vialidad	Contratos Globales Mixtas
Maule	Dirección de Vialidad	Reposición Puente Los Puercos En Ruta K-60
Maule	Dirección de Vialidad	Mejoramiento Ruta L-32/370/374, Sector Pte. Marimaura-Cruce Ruta 126
Maule	Dirección de Vialidad	Mejoramiento Ruta J-55 Sector: La Unión - Los Queñes
Maule	Dirección de Vialidad	Construcción Ruta Precordilleran S: Ruta L-535-Colvindo Y 4 Puentes
Maule	Dirección de Vialidad	Construcción Conexión Vial Ruta L-11 Y Ruta L-535, Incl Pte Achibueno
Maule	Dirección de Vialidad	Administración Directa
Maule	Dirección de Vialidad	Construcción Conexión Vial Ruta 128 Y Ruta 126, Sector Cauquenes
Maule	Dirección de Vialidad	Construcción Camino Costero Sector: Pueblo Hundido-Bif. Chovellen -
Maule	Dirección de Vialidad	Reposición Ruta L-30-M, Sector Puente Purapel-Constitucion
Maule	Dirección de Vialidad	Reposición Ruta J-60. Sector: La Higuera-Licanten -
Maule	Dirección de Vialidad	Reposición Pav. Ruta J-60, Sector Rauco-Cruce Ruta Costera
Maule	Dirección de Vialidad	Reposición Pav. Ruta J-60, Sector Licanten-Cruce Ruta Costera
Maule	Dirección de Vialidad	Mejoramiento Conexión Vial Ruta 115 Ch - Ruta 5 En Talca
Maule	Dirección de Vialidad	Conservacion Red Vial Administracion Directa Vii Region Año 2015 -
Maule	Dirección de Vialidad	Construcción Circunvalación Norte A Linares
Maule	Dirección de Vialidad	Reposición Y Reubicación Puente Bocatoma En Ruta K-589
Maule	Dirección de Vialidad	Reposición Y Mejoramiento Puente Agua Buena En Ruta L-30-M
Maule	Dirección de Vialidad	Conservacion Red Vial Administracion Directa Vii Region Año 2017-2021
Maule	Dirección de Vialidad	Mejoramiento Ruta J-60 Pasada Por Hualañe
Maule	Dirección de Vialidad	Adquisicion Maquinaria Para Ejecucion De Sellos Asfalticos Por Administracion Directa
Maule	Dirección de Vialidad	Programa De Caminos Basicos
Maule	Dirección de Vialidad	Mejoramiento Ruta M-500, Cauquenes - Chanco Por Molco (Solución Básica - Fndr 2011).
Maule	Dirección de Vialidad	Mejoramiento Ruta L-413, San Antonio -Encinas (Solución Básica- Fndr 2011).
Maule	Dirección de Vialidad	Mejoramiento Ruta L-39, La Unión - El Melado (Solución Básica - Fndr 2011).
Maule	Dirección de Vialidad	Mejoramiento Ruta L-15, Pangal - Peñuelas (Solución Básica- Fndr 2011)
Maule	Dirección de Vialidad	Mejoramiento Molina - Itahue - Zapallar - La Florida - El Boldal (Solución Básica - Fndr 2011).
Maule	Dirección de Vialidad	Mejoramiento La Virgen - La Manga - Tequeral - Población Loyola (Solución Básica - Fndr 2011).
Maule	Dirección de Vialidad	Mejoramiento Hacienda De Maule - Quiñipeumo - Los Ganaderos (Solución Básica - Fndr 2011).
Maule	Dirección de Vialidad	Reposición Ruta J-60. Sector: Parronal-La Higuera
Maule	Dirección de Vialidad	Reposición Ruta J-60. Sector: Palquibudi-Parronal
Maule	Dirección de Vialidad	Reposición Puente Las Arboledas, En Ruta L-355
Maule	Dirección de Vialidad	Reposición Puente La Palmilla, En Ruta J-470
Maule	Dirección de Vialidad	Reposición Puente El Maitén, En Ruta M-850
Maule	Dirección de Vialidad	Reposición Puente El Belloto, En Ruta K-16

Región	Servicio	Nombre Iniciativa
Maule	Dirección de Vialidad	Reposición Puente Doña Toribia, En Ruta M-500
Maule	Dirección de Vialidad	Reposición Puente Cachapivil, En Ruta L-320
Maule	Dirección de Vialidad	Mejoramiento Rutas K-55 Sector: Punta Diamante-Bifurcación Aurora
Maule	Dirección de Vialidad	Reposición Ruta J-60 Rauco- Palquibudi -
Maule	Dirección de Vialidad	Reposición Ruta 126 Ruta Los Conquistadores, Comuna Cauquenes
Maule	Dirección de Vialidad	Reposición Ripio R. K-690,M-20-K S:Cr. R. K-60 (Gualleco)-Carrizal
Maule	Dirección de Vialidad	Construcción Puente Maica, En Rutas L-212 Y L 214
Maule	Dirección de Vialidad	Construcción Puente Caliboro, En Rutas L-600 Y L-372
Maule	Dirección de Vialidad	Reposición Ruta M-36-L Sector: Sepultura-Sauzal -
Maule	Dirección de Vialidad	Construcción Conexión Vial Ruta K-45 Con Ruta K-55; Sector Lagunilla
Maule	Dirección de Vialidad	Construcción Circunvalación Norte De Curico
Maule	Dirección de Vialidad	Mejoramiento Ruta M-450, Sector Chanco-Empedrado
Maule	Dirección de Vialidad	Construcción Conexión Vial Sector: Ruta K-120 - Acceso Sur A Curico
Maule	Dirección de Vialidad	Conservación Caminos Básicos Región Del Maule 2016-2018
Maule	Dirección de Vialidad	Mejoramiento Ruta L-665, Ajial - Santa Delfina (Solución Básica - Fndr 2011).
Maule	Dirección de Vialidad	Mejoramiento Ruta 115-Ch S: Quebrada Los Toros-Límite Paso Pehuenche
Maule	Dirección de Vialidad	Mejoramiento Cumpeo - Casas Viejas - San Gerardo - Los Maitenes (Solución Básica - Fndr 2011).
Maule	Dirección de Vialidad	Ampliación Interconexión Vial Circunvalación Norte Y Sur En Talca
Maule	Dirección de Vialidad	Mejoramiento Ruta K-705, Sector Cruce Ruta K-715-Vilches Alto
Maule	Dirección de Vialidad	Mejoramiento Ruta J-70-I, S. Cruce Ruta J-60 (Parronal)-Lim. Reg. -
Maule	Dirección de Vialidad	Habilitación Circunvalación Sur De Talca
Maule	Dirección de Vialidad	Reposición Puente San Camilo Y Accesos Sobre El Rio Claro S:Itahue
Maule	Dirección de Vialidad	Reposición Puente Pellines Y Accesos, Rta.M-50 Chanco-Constitución
Maule	Dirección de Vialidad	Reposición Pav. Ruta M - 50 Sector: Cauquenes - Chanco
Maule	Dirección de Vialidad	Reposición Pav. Ruta L-111-11, Sector Colbún-Panimávida-Linares
Maule	Dirección de Vialidad	Reposición Pav. Ruta K-25 Sector: Molina- Los Robles.
Maule	Dirección de Vialidad	Mejoramiento Rutas J-310-120 S: Cr. Longitudinal - La Aurora - Teno
Maule	Dirección de Vialidad	Mejoramiento Ruta M-80-N, Sector Tregualemu-Límite Regional
Maule	Dirección de Vialidad	Mejoramiento Ruta L-45 Sector Escuela Llepo-El Peñasco
Maule	Dirección de Vialidad	Mejoramiento Ruta L-45 S: El Peñasco-Reten Los Hualles
Maule	Dirección de Vialidad	Mejoramiento Ruta L-31, Sector La Floresta-Queri
Maule	Dirección de Vialidad	Mejoramiento Ruta K-635/573, Sector Duao-San Diego-Cruce Ruta 115-Ch
Maule	Dirección de Vialidad	Mejoramiento Ruta 115 Ch, S: Puente Lo Aguirre-Límite Paso Pehuenche
Maule	Dirección de Vialidad	Mejoramiento Ruta 115 Ch, S: Acc. Central Cipreses-Qbrada Los Toros
Maule	Dirección de Vialidad	Contratos Globales
Maule	Dirección de Vialidad	Construcción Variante San Clemente En Ruta 115 Ch, Com. Sn Clemente
Maule	Dirección de Vialidad	Construcción Puente Sobre El Rio Maule (Colbun) Y Accesos
Maule	Dirección de Vialidad	Construcción Acceso Sur Puente Llico (Camino Real)
Maule	Dirección de Vialidad	Conservación Red Vial
Maule	Dirección de Vialidad	Ampliación Reposición Ruta 115 Ch, Sector Talca - San Clemente
Maule	Dirección de Vialidad	Construcción Puente Sifon Y Acceso En Ruta L-32 Vii Region
Maule	Dirección de Vialidad	Mejoramiento Acceso Sur Puente Raul Silva Henriquez En Constitución
Maule	Dirección de Vialidad	Reposición De 12 Puentes De La Región Del Maule
Maule	Dirección de Vialidad	Reposición Puente La Orilla En Ruta M-24-K, Km. 1.13
Maule	Dirección de Vialidad	Habilitación Avenida Enlace Ruta 125(Av. Leon Bustos)-Circunvalación Norte De Linares
Maule	Dirección de Vialidad	Conservación Sistema Señalización Informativa Vii Region
Maule	Dirección de Vialidad	Construcción Doble Via A Constitución
Maule	Dirección de Vialidad	Programa De Caminos Básicos (Convenio De Programación Parte Iii, 2014-2019, Vigente)
Maule	Dirección de Vialidad	Ciclovías En Proyectos Urbanos E Interurbanis (Interconexión Norte Sur De Talca, Circunvalación Sur De Talca)
Maule	Dirección de Vialidad	Puente Píduco
Maule	Dirección General de Aguas	Ampliación De Red De Piezómetros Regional
Maule	Dirección General de Aguas	Control E Investigación De Parámetros Glaciológicos Nivel Nacional, Glaciología.
Maule	Dirección General de Aguas	Conservación Y Mantenimiento Red Hidrométrica Nacional
Maule	Dirección General de Aguas	Modelo Hidrogeológico Cuenca Río Mataquito
Maule	Dirección General de Aguas	Modelo Hidrogeológico Cuenca Río Cauquenes
Maule	Dirección General de Aguas	Plan Hídrico Regional
Maule	Dirección General de Aguas	Control Estudios Y Proyectos Para Obras De Mejoramiento En Canales Y Defensa Contra Inundaciones Y Para Cumplimiento De Lo Dispuesto En Los Rtículos 122°

Región	Servicio	Nombre Iniciativa
		Y 307° Del Código De Aguas
Maule	Dirección General de Aguas	Cartera Proyectos Plan Hídrico Regional
Maule	Dirección General de Aguas	Actualización Modelación Integrada, Río Maule, VII Región
Maule	Dirección General de Aguas	Actualización Información Existente En DGA A Sistemas Institucionales
Maule	Dirección General de Aguas	Actualización Catastro Mutaciones Derechos De Aguas Y Jurisprudencia
Maule	Dirección General de Aguas	Manejo Y Operación De Las Redes Por Observadores
Maule	Dirección General de Aguas	Conservación Y Operación Del Sistema Recolección De Datos Por Satélite
Maule	Dirección General de Aguas	Conservación Construcción Estaciones Fluviométricas Y Reparaciones Mayores Nacional
Maule	Dirección General de Aguas	Mejoramiento Estación Fluviométrica Río Teno Bajo Quebrada Infiernillo
Maule	Dirección General de Aguas	Complementación Red Nivométrica (Cuenca Lontue)
Maule	Dirección General de Aguas	Transmisión En Tiempo Real Hasta El 75% De La Red
Maule	Dirección General de Aguas	Mejoramiento Sistema De Pronóstico De Caudales
Maule	Dirección General de Aguas	Análisis Y Evaluación De Recursos Hídricos Subterráneos Zona Centro Sur
Maule	Dirección General de Aguas	Mejoramiento Y Ampliación Red De Medición De Aguas Subterráneas
Maule	Dirección General de Aguas	Conservación Y Operación De La Red Sedimentométrica Nacional
Maule	Dirección General de Aguas	Conservación De La Red De Calidad De Aguas Subterráneas
Maule	Dirección General de Aguas	Conservación De La Red De Calidad De Agua E Hidrogeología Nacional
Maule	Dirección General de Aguas	Ampliación De La Red Hidrometeorológicas
Maule	Dirección General de Aguas	Mejoramiento Y Ampliación Red Fluviométrica
Maule	Dirección General de Aguas	Estudio Hidrológico De Disponibilidad En Cuencas Sin Información Fluviométrica
Maule	Dirección General de Aguas	Complementación Red Nivométrica (Cuenca Teno)
Maule	Dirección General de Aguas	Adquisición Complementación Estaciones Fluviométricas Alerta Crecidas, Región Del Maule
Maule	Dirección General de Aguas	Pluviometro Ciudadano
Biobío	Administración Sistema Concesiones	Puente Industrial Y Accesos
Biobío	Administración Sistema Concesiones	Interconexión Vial Ruta 160 - Puerto San Vicente - Ruta Interportuaria (Tramo 3 Acceso Sur Puente Industrial - Acceso Norte By Pass Coronel)
Biobío	Administración Sistema Concesiones	Autopista Nahuelbuta
Biobío	Administración Sistema Concesiones	Ruta Interportuaria Talcahuano-Penco
Biobío	Administración Sistema Concesiones	Ruta 5, Tramo Talca - Chillán
Biobío	Administración Sistema Concesiones	Autopista Concepción-Cabrero
Biobío	Administración Sistema Concesiones	Acceso Norte A Concepción
Biobío	Administración Sistema Concesiones	Embalse Punilla
Biobío	Administración Sistema Concesiones	Hospital Red Sur Chillán
Biobío	Administración Sistema Concesiones	Relicitación Camino De La Madera
Biobío	Administración Sistema Concesiones	Camino La Madera
Biobío	Administración Sistema Concesiones	Camino De La Madera

Región	Servicio	Nombre Iniciativa
Biobío	Administración Sistema Concesiones	Autopista Urbana Chiguayante - Concepción - Talcahuano
Biobío	Administración Sistema Concesiones	Infraestructura Penitenciaria Grupo Ii
Biobío	Administración Sistema Concesiones	Concesión Ruta 160 Tramo Tres Pinos - Acceso Norte A Coronel
Biobío	Administración Sistema Concesiones	Aeropuerto Carriel Sur
Biobío	Administración Sistema Concesiones	Ruta 5, Tramo Chillán - Collipulli
Biobío	Agua Potable Rural	Construcción Servicio Apr Bellavista - Las Viñas
Biobío	Agua Potable Rural	Construcción Servicio APR Agua De La Gloria
Biobío	Agua Potable Rural	Construcción Servicio Apr Santa Laura - Tucumán
Biobío	Agua Potable Rural	Construcción Servicio Apr Santa Isabel - El Torreón
Biobío	Agua Potable Rural	Construcción Servicio Apr Miraflores
Biobío	Agua Potable Rural	Construcción Servicio Apr Laraquete
Biobío	Agua Potable Rural	Construcción Servicio Apr La Merced
Biobío	Agua Potable Rural	Construcción Servicio Apr La Curva
Biobío	Agua Potable Rural	Construcción Servicio Apr Huechupín
Biobío	Agua Potable Rural	Construcción Servicio Apr El Patagual
Biobío	Agua Potable Rural	Construcción Servicio Apr El Litre
Biobío	Agua Potable Rural	Construcción Servicio Apr El Chacay
Biobío	Agua Potable Rural	Construcción Servicio Apr Ciruelito - El Cardal
Biobío	Agua Potable Rural	Construcción Servicio Apr Chome
Biobío	Agua Potable Rural	Construcción Servicio APR Cancha De Parra
Biobío	Agua Potable Rural	Mejoramiento Y Ampliación Servicio APR Tirúa
Biobío	Agua Potable Rural	Construcción Servicio Apr Yani
Biobío	Agua Potable Rural	Construcción Servicio Apr San Jorge
Biobío	Agua Potable Rural	Construcción Servicio Apr Rumena
Biobío	Agua Potable Rural	Construcción Servicio Apr Ranchillos
Biobío	Agua Potable Rural	Construcción Servicio Apr Punta Lavapié
Biobío	Agua Potable Rural	Construcción Servicio Apr El Manzano
Biobío	Agua Potable Rural	Construcción Servicio Apr Coleal Norte - Coleal Central
Biobío	Agua Potable Rural	Construcción Servicio APR Unión Biobío - La Suerte
Biobío	Agua Potable Rural	Mejoramiento Y Ampliación Sistema De APR De Quilacoya
Biobío	Agua Potable Rural	Mejoramiento Ampliación Servicio Agua Potable Rural Talquipén Coihueco
Biobío	Agua Potable Rural	Construcción Servicio Apr Los Robles
Biobío	Agua Potable Rural	Construcción Servicio Apr Las Cabras
Biobío	Agua Potable Rural	Construcción Servicio Apr El Huertón
Biobío	Agua Potable Rural	Construcción Servicio APR De Curamávida
Biobío	Agua Potable Rural	Construcción Servicio De APR El Chequen
Biobío	Agua Potable Rural	Construcción Servicio De APR De Pichilo - Conumo
Biobío	Agua Potable Rural	Construcción Servicio De APR Cachapoal
Biobío	Agua Potable Rural	Construcción Instalación Apr San Carlitos Los Quillayes - Ñachur
Biobío	Agua Potable Rural	Construcción Servicio De APR San Jose - Las Achiras
Biobío	Agua Potable Rural	Construcción Servicio De APR Poco A Poco
Biobío	Agua Potable Rural	Construcción Servicio De APR San Antonio- Las Quintas- Allipén
Biobío	Agua Potable Rural	Construcción Servicio APR Chillinhue A Cancha El Alamo
Biobío	Agua Potable Rural	Construcción Servicio De APR La Isla
Biobío	Agua Potable Rural	Construcción Servicio Apr Las Aguilas
Biobío	Agua Potable Rural	Construcción Servicio APR La Montaña
Biobío	Agua Potable Rural	Construcción Servicio Apr La Mata - Las Garzas
Biobío	Agua Potable Rural	Construcción Servicio APR La Generala
Biobío	Agua Potable Rural	Construcción Servicio Apr La Capilla
Biobío	Agua Potable Rural	Construcción Servicio Apr Estero Paillihue - Cantarrana
Biobío	Agua Potable Rural	Construcción Servicio APR El Olivo
Biobío	Agua Potable Rural	Construcción Servicio Apr El Junquillo
Biobío	Agua Potable Rural	Construcción Servicio Apr El Aromo
Biobío	Agua Potable Rural	Construcción Servicio Apr Diuto
Biobío	Agua Potable Rural	Construcción Servicio APR De Frutillares - La Palma
Biobío	Agua Potable Rural	Construcción Servicio Apr Culenar
Biobío	Agua Potable Rural	Construcción Servicio De APR San Ramón-Ranquilque
Biobío	Agua Potable Rural	Construcción Servicio De APR San Luis - Santa Laura
Biobío	Agua Potable Rural	Construcción Servicio De APR Isla Mocha
Biobío	Agua Potable Rural	Construcción Servicio De APR El Pino San Miguel
Biobío	Agua Potable Rural	Construcción Servicio De APR Dichahue
Biobío	Agua Potable Rural	Construcción Servicio De APR De El Zarzal-Monte Blanco-Calle Dávila
Biobío	Agua Potable Rural	Construcción Servicio Apr Selva Negra

Región	Servicio	Nombre Iniciativa
Biobío	Agua Potable Rural	Construcción Servicio Apr San Pedro
Biobío	Agua Potable Rural	Construcción Servicio APR San José De Biobío
Biobío	Agua Potable Rural	Construcción Servicio APR Rinconada De Itata
Biobío	Agua Potable Rural	Construcción Servicio Apr Relbun
Biobío	Agua Potable Rural	Construcción Servicio Apr Quinquihua
Biobío	Agua Potable Rural	Construcción Servicio Apr Pichi Arauco - Villa Los Ríos
Biobío	Agua Potable Rural	Construcción Servicio Apr Peñaflores
Biobío	Agua Potable Rural	Construcción Servicio Apr Pangue (Los Alamos)
Biobío	Agua Potable Rural	Construcción Servicio Apr Llano Blanco
Biobío	Agua Potable Rural	Construcción Servicio Apr Las Vertientes - Malloa Sur
Biobío	Agua Potable Rural	Construcción Servicio Apr Las Vegas
Biobío	Agua Potable Rural	Construcción Servicio Apr Las Delicias
Biobío	Agua Potable Rural	Conservación Sistema APR Pehuen, Comuna De Lebu
Biobío	Agua Potable Rural	Conservación Reposición Y Reparación Sistema Isla Santa María
Biobío	Agua Potable Rural	Construcción Servicio APR Santa Cruz De Cuca (Chillan)
Biobío	Agua Potable Rural	Construcción Servicio De APR Pilicura
Biobío	Agua Potable Rural	Construcción Servicio De APR Santa Juana - El Calvario
Biobío	Agua Potable Rural	Construcción Servicio De APR Los Boldos-Mañil Bajo- Los Naranjos
Biobío	Agua Potable Rural	Construcción Servicio De APR Pata De Gallina
Biobío	Agua Potable Rural	Construcción Servicio De APR Oro Verde
Biobío	Agua Potable Rural	Construcción Servicio De APR Horcones
Biobío	Dirección de Aeropuertos	de Estudio Básico Análisis De Red De Pequeños Aeródromos
Biobío	Dirección de Aeropuertos	de Ampliación Y Mejoramiento Aeropuerto Carriel Sur
Biobío	Dirección de Aeropuertos	de Conservación Mayor Aeródromo Puerto Sur De Isla Santa María
Biobío	Dirección de Aeropuertos	de Normalización Ancho De Bermas Calle De Rodaje Alfa Aeródromo Carriel Sur
Biobío	Dirección de Aeropuertos	de Conservación Rutinaria Infraestructura Vertical Aeródromo Bernardo O´Higgins De Chillán
Biobío	Dirección de Aeropuertos	de Conservación Mayor Aeródromo Isla Mocha De Isla Mocha
Biobío	Dirección de Aeropuertos	de Ampliación 300 M Calle De Rodaje Alfa Norte Aeródromo Carriel Sur
Biobío	Dirección de Aeropuertos	de Construcción Refugio Pasajeros Aeródromo Los Pehuenches De Lebu
Biobío	Dirección de Aeropuertos	de Conservación Rutinaria Aeródromo María Dolores De Los Ángeles
Biobío	Dirección de Aeropuertos	de Normalización Torre De Control Y Otros Aeródromo Bernardo O'higgins
Biobío	Dirección de Aeropuertos	de Normalización Área De Movimiento Aeródromo Carriel Sur Region Del Bio Bio
Biobío	Dirección de Aeropuertos	de Mejoramiento Sistema De Evacuación De Aguas Lluvia Aeródromo Carriel Sur
Biobío	Dirección de Aeropuertos	de Conservación Rutinaria Aeródromo Carriel Sur De Concepción
Biobío	Dirección de Aeropuertos	de Conservación Mayor Infraestructura Vertical Aeródromo María Dolores De Los Ángeles
Biobío	Dirección de Aeropuertos	de Conservación Global Pequeños Aerodromos
Biobío	Dirección de Aeropuertos	de Conservación Aeródromo María Dolores
Biobío	Dirección de Aeropuertos	de Conservación Aeródromo Bernardo O'higgins
Biobío	Dirección de Aeropuertos	de Ampliación Alargue Pista Alfa Y Mejoramiento Bravo Aeródromo Carriel Sur
Biobío	Dirección de Arquitectura	de Conservación Infraestructura De Apoyo MOP 2013-2021
Biobío	Dirección de Arquitectura	de Reposición Oficina Inspectoría Zonal Vialidad Y Otros Quirihue
Biobío	Dirección de Arquitectura	de Reposición Laboratorio Inspectoría Provincial De Vialidad, Los Ángeles
Biobío	Dirección de Arquitectura	de Reposición Oficina Provincial De Vialidad, Concepción
Biobío	Dirección de Arquitectura	de Reposición Edificio Provincial Vialidad Mop Arauco
Biobío	Dirección de Arquitectura	de Reposición Bodegas Y Recintos Inspectoría De Obras, Vialidad Cañete

Región	Servicio	Nombre Iniciativa
Biobío	Dirección de Arquitectura	Mejoramiento Envolvente Térmica Y Sistema De Eficiencia Energética Edificio MOP Concepción
Biobío	Dirección de Arquitectura	Conservación Preventiva Edificios Mop Trienal 2010-2012 Nivel Nacional
Biobío	Dirección de Arquitectura	Conservación Infraestructura De Apoyo MOP 2010-2012 Nivel Nacional
Biobío	Dirección de Arquitectura	Construcción Parque Cultural Mapuche Cerro Colo Colo Arauco
Biobío	Dirección de Arquitectura	Restauración Y Puesta En Valor Museo Pedro Del Río Zañartu
Biobío	Dirección de Arquitectura	Restauración Y Puesta En Valor Fuerte De Santa Juana
Biobío	Dirección de Arquitectura	Restauración Gobernación De Concepción
Biobío	Dirección de Arquitectura	Restauración Ex Teatro Liceo Enrique Molina Garmendia
Biobío	Dirección de Arquitectura	Restauración Edificio De Los Servicios Públicos
Biobío	Dirección de Arquitectura	Restauración Casona Eyheramendy
Biobío	Dirección de Arquitectura	Restauración Casa Gota De Leche
Biobío	Dirección de Arquitectura	Restauración Capilla San Sebastián Del Hospital De Los Ángeles
Biobío	Dirección de Arquitectura	Restauración Capilla San Juan De Dios De Chillán
Biobío	Dirección de Arquitectura	Reposición Cuartel Pdi Tomé
Biobío	Dirección de Arquitectura	Reposición Con Relocalización 1º Comisaría Arauco
Biobío	Dirección de Arquitectura	Mina Chiflón Del Diablo
Biobío	Dirección de Arquitectura	Habilitación Y Puesta En Valor Cerro Colo Colo
Biobío	Dirección de Arquitectura	Fuerte De Planchada
Biobío	Dirección de Arquitectura	Fuerte De Nacimiento
Biobío	Dirección de Arquitectura	Fiscalía Local De Los Ángeles
Biobío	Dirección de Arquitectura	Cuartel 3º Compañía De Campanario
Biobío	Dirección de Arquitectura	Reposición Parcial Y Mejoramiento Inspectoría Zonal Vialidad Yungay
Biobío	Dirección de Arquitectura	Reposición 4º Comisaría De Curanilahue
Biobío	Dirección de Arquitectura	Reposición Galpones Y Otros Oficina Provincial De Vialidad, Concepción
Biobío	Dirección de Arquitectura	Reposición Galpón Y Otros Inspectoría Provincial Vialidad, Chillán
Biobío	Dirección de Arquitectura	Oficina Registro Civil De Curanilahue
Biobío	Dirección de Arquitectura	Normalización Escuela Dichato E-427
Biobío	Dirección de Arquitectura	Teatro Regional De Concepción
Biobío	Dirección de Arquitectura	Restauración Y Puesta En Valor Casa De Violeta Parra
Biobío	Dirección de Arquitectura	Reposición Cuartel Pdi San Carlos
Biobío	Dirección de Arquitectura	Infraestructura Reserva Nacional De Nonguén
Biobío	Dirección de Arquitectura	Fiscalía Local De Talcahuano
Biobío	Dirección de Arquitectura	Fiscalía Local De Chillán
Biobío	Dirección de Arquitectura	Fiscalía Local De Cañete
Biobío	Dirección de Arquitectura	Edificio Servicios Públicos De Penco

Región	Servicio	Nombre Iniciativa
	Arquitectura	
Biobío	Dirección de Arquitectura	de Cuartel General Y 1° Compañía De Hualqui
Biobío	Dirección de Arquitectura	de Cuartel General Y 1° Compañía De Florida
Biobío	Dirección de Arquitectura	de Cuartel 2° Compañía De Florida
Biobío	Dirección de Arquitectura	de Construcción Polideportivo Ciudad De Los Ángeles
Biobío	Dirección de Arquitectura	de Conservación Mural Historia Natural De Concepción
Biobío	Dirección de Arquitectura	de Reposición 6° Comisaría De Chillán Viejo
Biobío	Dirección de Arquitectura	de Reposición 4° Comisaría De Lomas Verdes
Biobío	Dirección de Arquitectura	de Reposición 3° Comisaría De Penco
Biobío	Dirección de Arquitectura	de Reposición 3° Comisaría De Lota
Biobío	Dirección de Arquitectura	de Reposición 2° Comisaría De Chillán
Biobío	Dirección de Arquitectura	de Reposición 1° Comisaría De San Carlos
Biobío	Dirección de Arquitectura	de Reposición 1° Comisaría De Chiguayante
Biobío	Dirección de Arquitectura	de Municipalidad De San Rosendo
Biobío	Dirección de Arquitectura	de Municipalidad De Nacimiento
Biobío	Dirección de Arquitectura	de Servicios Públicos De Tomé
Biobío	Dirección de Arquitectura	de Reten De Polcura, Tucapel
Biobío	Dirección de Arquitectura	de Restauración Teatro Municipal De Chillán
Biobío	Dirección de Arquitectura	de Restauración Parroquia Y Convento El Salvador Padres Carmelitas
Biobío	Dirección de Arquitectura	de Restauración Liceo E Internado
Biobío	Dirección de Arquitectura	de Restauración Edificio Consistorial
Biobío	Dirección de Arquitectura	de Restauración Casa De Maquinas
Biobío	Dirección de Arquitectura	de Municipalidad De Concepción
Biobío	Dirección de Arquitectura	de Municipalidad De Arauco
Biobío	Dirección de Arquitectura	de Fuerte De Tucapel
Biobío	Dirección de Arquitectura	de Fiscalía Local De Coronel
Biobío	Dirección de Arquitectura	de Edificio Municipal De Coelemu
Biobío	Dirección de Arquitectura	de Edificio De Los Servicios Públicos De Ñuble
Biobío	Dirección de Arquitectura	de Edificio Consistorial De Chillán
Biobío	Dirección de Arquitectura	de Cuartel General Y 2° Compañía De Curanilahue
Biobío	Dirección de Arquitectura	de Cuartel General Y 1° Compañía De Cañete
Biobío	Dirección de Arquitectura	de Cuartel General De Huepil
Biobío	Dirección de Arquitectura	de Cuartel Base De Concepción
Biobío	Dirección de Arquitectura	de Construcción Polideportivo De Cañete
Biobío	Dirección de Arquitectura	de Parque Isidora Cousiño

Región	Servicio	Nombre Iniciativa
Biobío	Dirección de Obras Hidráulicas	Canal Tierras Coloradas
Biobío	Dirección de Obras Hidráulicas	Construcción Sistema Regadío Embalse Zapallar Río Diguillín, Ñuble
Biobío	Dirección de Obras Hidráulicas	Construcción Obra De Regulación Y Sedimentación En Río Andalién
Biobío	Dirección de Obras Hidráulicas	Conservación Sistemas De Aguas Lluvias Región Del Biobio Del Biobio
Biobío	Dirección de Obras Hidráulicas	Construcción Defensas Fluviales Río Andalién
Biobío	Dirección de Obras Hidráulicas	Mejoramiento Canal Gaete Región Del Biobío
Biobío	Dirección de Obras Hidráulicas	Construcción De Sistema Caupolicán Y Lota, Región Del Biobío
Biobío	Dirección de Obras Hidráulicas	Construcción Sistema De Distribución Laja Diguillín
Biobío	Dirección de Obras Hidráulicas	Diagnostico Plan Maestro De Cauces Provincia De Arauco
Biobío	Dirección de Obras Hidráulicas	Diagnostico Plan Maestro Manejo Cuenca Rio Carampangue, Arauco Arauco
Biobío	Dirección de Obras Hidráulicas	Diagnostico Plan Maestro Aguas Lluvias Provincia De Arauco Viii Región
Biobío	Dirección de Obras Hidráulicas	Actualizacion Plan Maestro De Aguas Lluvias Chillan- Chillan Viejo
Biobío	Dirección de Obras Hidráulicas	Actualizacion Plan Maestro De Aguas Lluvias Concepcion
Biobío	Dirección de Obras Hidráulicas	Construcción Unificación De Bocatomas En Río Perquilauquén
Biobío	Dirección de Obras Hidráulicas	Construcción Diseños Complementarios Embalse Punilla
Biobío	Dirección de Obras Hidráulicas	Conservación Y Reparación Estero Dichato
Biobío	Dirección de Obras Hidráulicas	Conservación Y Mejoramiento Canal Cayucupil Cañete
Biobío	Dirección de Obras Hidráulicas	Sistema Vilumanque
Biobío	Dirección de Obras Hidráulicas	Sistema Landa
Biobío	Dirección de Obras Hidráulicas	Sistema Lagunillas
Biobío	Dirección de Obras Hidráulicas	Estero Ceballos
Biobío	Dirección de Obras Hidráulicas	Construcción Embalse Punilla
Biobío	Dirección de Obras Hidráulicas	Colector Manuel Rojas
Biobío	Dirección de Obras Hidráulicas	Colector General Novoa
Biobío	Dirección de Obras Hidráulicas	Colector Benjamín Subercaseux
Biobío	Dirección de Obras Hidráulicas	Canal Price
Biobío	Dirección de Obras Hidráulicas	Mejoramiento Canal Biobío Norte, Comuna De Santa Bárbara
Biobío	Dirección de Obras Hidráulicas	Construcción Sistema De Aguas Lluvias Quilque Provincia Del Biobio Comuna De Los Angeles
Biobío	Dirección de Obras Hidráulicas	Construcción Defensa Encauzamiento Estero Bellavista
Biobío	Dirección de Obras Hidráulicas	Mejoramiento Canal Biobío Negrete
Biobío	Dirección de Obras Hidráulicas	Construcción Reparación Canal Laja Sur
Biobío	Dirección de Obras Hidráulicas	Construcción Mejoramiento Canal Duqueco Cuel
Biobío	Dirección de Obras Hidráulicas	Construcción Colector Manuel Rojas Tramo Interior
Biobío	Dirección de Obras Hidráulicas	Construcción Colector Aguas Lluvias Población Juan Pablo II
Biobío	Dirección de Obras Hidráulicas	Conservación De Riberas De Cauces Naturales Región Del Biobío

Región	Servicio	Nombre Iniciativa
	Hidráulicas	
Biobío	Dirección de Obras Hidráulicas	Conservación De Riberas Cauces Naturales Sistema Fluvial Andalién
Biobío	Dirección de Obras Hidráulicas	Construcción Del Canal De La Luz, Chillán
Biobío	Dirección de Obras Hidráulicas	Construcción Obras De Riego Fiscales Región Del Biobío
Biobío	Dirección de Obras Hidráulicas	Construcción Regadío Lonquén, Ninhue
Biobío	Dirección de Obras Hidráulicas	Colector Las Encinas
Biobío	Dirección de Obras Portuarias	Construcción Protección De Ribera Coliumo
Biobío	Dirección de Obras Portuarias	Conservación Vía De Navegación Pesca Artesanal Río Lebu
Biobío	Dirección de Obras Portuarias	Conservación Obras Portuarias Menores
Biobío	Dirección de Obras Portuarias	Mejoramiento Borde Costero De Tomé Sector Norte Bellavista Curva Quichiuto
Biobío	Dirección de Obras Portuarias	Construcción Defensa Costera Camino Cerro Verde Bajo
Biobío	Dirección de Obras Portuarias	Construcción Embarcadero Ribera Sur Río Lebu
Biobío	Dirección de Obras Portuarias	Mejoramiento Desembocadura Río Itata
Biobío	Dirección de Obras Portuarias	Mejoramiento Borde Costero Varias Comunas Sector Sur
Biobío	Dirección de Obras Portuarias	Mejoramiento Borde Costero Varias Comunas Sector Norte
Biobío	Dirección de Obras Portuarias	Mejoramiento Borde Costero Varias Comunas Sector Centro
Biobío	Dirección de Obras Portuarias	Mejoramiento Borde Costero Penco Sector Estero - Muelle Penco Y Cerro Verde Bajo - Pro Lirquen
Biobío	Dirección de Obras Portuarias	Construcción Infraestructura Portuaria Caleta Laraquete
Biobío	Dirección de Obras Portuarias	Reposición Borde Costero Caleta Tumbes
Biobío	Dirección de Obras Portuarias	Construcción Protección De Ribera Río Laraquete Arauco
Biobío	Dirección de Obras Portuarias	Mejoramiento Infraestructura Costera Muelle Enacar
Biobío	Dirección de Obras Portuarias	Mejoramiento Desembocadura Río Lleu Lleu
Biobío	Dirección de Obras Portuarias	Construcción Rampa Varado Caleta Tirua
Biobío	Dirección de Obras Portuarias	Ampliación Explanada Caleta Quidico
Biobío	Dirección de Obras Portuarias	Ampliación Explanada Y Rampa Caleta Punta Lavapie
Biobío	Dirección de Obras Portuarias	Construcción Atracadero Caleta Arauco
Biobío	Dirección de Obras Portuarias	Mejoramiento Conectividad Isla Mocha, Rampa Lebu Lebu
Biobío	Dirección de Obras Portuarias	Análisis Condiciones Naturales Zonas Costeras Región Del Biobío
Biobío	Dirección de Obras Portuarias	Mejoramiento De La Conectividad De La Isla Santa María
Biobío	Dirección de Obras Portuarias	Mejoramiento Borde Costero Sector La Poza
Biobío	Dirección de Obras Portuarias	Mejoramiento Borde Costero De Tomé Curva Quichiuto A Estero Coyen
Biobío	Dirección de Obras Portuarias	Construcción Infraestructura Marítima Caleta Tubul
Biobío	Dirección de Obras Portuarias	Conservación Ribera Sur, Puerto Pesquero De Lebu
Biobío	Dirección de Obras Portuarias	Reposición Muelle Pesca Artesanal Coliumo
Biobío	Dirección de Obras Portuarias	Reposición Obras De Atraque Caleta Pesquera San Vicente

Región	Servicio	Nombre Iniciativa
Biobío	Dirección de Obras Portuarias	Reposición Obras Caleta Llico
Biobío	Dirección de Obras Portuarias	Reposición Muro Y Explanada Caleta Pesquera De Lebu
Biobío	Dirección de Obras Portuarias	Reposición Muelle Pesquero Artesanal Lo Rojas
Biobío	Dirección de Obras Portuarias	Reposición Muelle Caleta Tumbes
Biobío	Dirección de Obras Portuarias	Reposición Borde Costero De Dichato
Biobío	Dirección de Obras Portuarias	Reparación Y Ampliación Muelle Lota Bajo
Biobío	Dirección de Obras Portuarias	Reparación De Espigones Río Tirúa
Biobío	Dirección de Vialidad	Mejoramiento Conexión Vial Concepción-Chiguayante
Biobío	Dirección de Vialidad	Mejoramiento Ruta O-10, N-66-O, Sector Coelemu - San Ignacio - Ñipas
Biobío	Dirección de Vialidad	Construcción Caminos De Circunvalación Lagos Lanalhue Y Lleu Lleu
Biobío	Dirección de Vialidad	Mejoramiento Paso Internacional Región Del Biobío Y Acsos
Biobío	Dirección de Vialidad	Construcción Reposición Conexión Vial Cobquecura - Dichato VIII Reg.
Biobío	Dirección de Vialidad	Reposición Ruta P-70. Sector: Peleco-Tirua
Biobío	Dirección de Vialidad	Reposición Ruta P-60-R. Sector: Tres Pinos - Contulmo - Límite Regional
Biobío	Dirección de Vialidad	Mejoramiento Ruta O - 60 Sector: Yumbel - Rere
Biobío	Dirección de Vialidad	Construcción De Ciclovías Y Obras Anexas Varias Rutas Region Del Bio Bio
Biobío	Dirección de Vialidad	Mejoramiento Ruta Q-806 Cruce Ruta 5 Mulchen - Negrete Provincia De Biobio
Biobío	Dirección de Vialidad	Mejoramiento Ruta P-950-R. S: Tirua-Relun (Por La Campana)
Biobío	Dirección de Vialidad	Mejoramiento Ruta Q-20, Sector María Dolores - Puente Perales
Biobío	Dirección de Vialidad	Reposición Varios Puentes Región Del Biobío
Biobío	Dirección de Vialidad	Reposición Puente Sobre Río Biobío, Concepción-San Pedro De La Paz
Biobío	Dirección de Vialidad	Reposición Puente Duqueco, Provincia De Biobío
Biobío	Dirección de Vialidad	Programa De Caminos Básicos
Biobío	Dirección de Vialidad	Mejoramiento Rutas Q-75 - Mulchen - Quilaco
Biobío	Dirección de Vialidad	Mejoramiento Ruta N-15-25 Cr.Long (.S. Gregorio) - Tres Esquinas (N)
Biobío	Dirección de Vialidad	Conservación Caminos Plan Indígena
Biobío	Dirección de Vialidad	Mejoramiento Construcción Camino Pinto - San Ignacio
Biobío	Dirección de Vialidad	Conservación Red Vial Región Del Biobío
Biobío	Dirección de Vialidad	Construcción Plaza De Peaje San Roque, Ruta 156 De La Madera, Region Del Bio Bio
Biobío	Dirección de Vialidad	Conservación Global Mixta Caminos Región Del Biobío
Biobío	Dirección de Vialidad	Mejoramiento Rutas N-51-47, Coihueco - Pinto
Biobío	Dirección de Vialidad	Reposición Ruta N-59-Q, Sector: Chillan - Yungay
Biobío	Dirección de Vialidad	Mejoramiento Y Constr. Camino Curanilahue-Nacimiento Por B. Los Ríos
Biobío	Dirección de Vialidad	Interconexión Vial Ruta 160 - Puerto San Vicente - Ruta Interportuaria (Tramo 1 Ruta Interportuaria - Acceso A Puente Industrial)
Biobío	Dirección de Vialidad	Diagnostico De Puntos Vulnerables Y Soluciones En Varios Caminos
Biobío	Dirección de Vialidad	Reposición Ruta P-30 Lebu - Millonhue, Sector Cuesta El Guindo
Biobío	Dirección de Vialidad	Mejoramiento Ruta N-77, El Carmen - Tregualemu - Los Castaños
Biobío	Dirección de Vialidad	Construcción Puente Las Canoas En Ruta: Q-650 (Liucura-Negrete)
Biobío	Dirección de Vialidad	Construcción Accesos Viales Plataforma Logística Del Biobío
Biobío	Dirección de Vialidad	Ampliación Av. Jorge Alessandri Sector: Aeropuerto - El Trébol
Biobío	Dirección de Vialidad	Reparación Infraes Vial Puente Itata En Ruta 126 Reg. Biobío
Biobío	Dirección de Vialidad	Mejoramiento Camino Básico Intermedio Q-754 Yumbel - Río Claro
Biobío	Dirección de Vialidad	Construcción Mejoramiento Interconexión Vial P-20 P-40, Arauco
Biobío	Dirección de Vialidad	Conservación Red Vial Administración Directa
Biobío	Dirección de Vialidad	Conservación Plaza De Peaje San Roque-Region Del Bio-Bio
Biobío	Dirección de Vialidad	Reposición Puentes En Ruta Q-80: Malven Y Chumulco
Biobío	Dirección de Vialidad	Mejoramiento Eje Jorge Alessandri Y Autopista Concepción - Talcahuano.-
Biobío	Dirección de Vialidad	Reposición Ex Ruta 5, Sector Pasada Los Angeles Y Salto Del Laja
Biobío	Dirección de Vialidad	Mejoramiento Ruta 150 Sector Rotonda Bonilla- Penco
Biobío	Dirección de Vialidad	Habilitación Circunvalación Oriente De Chillan
Biobío	Dirección de Vialidad	Construcción Puente En Rio Biobío, Sector: Chiguayante-Laja VIII Reg.
Biobío	Dirección de Vialidad	Construcción Interconexión Ruta 160 Sector Industrial - Coronel
Biobío	Dirección de Vialidad	Reposición Rutas: N-58-O, O-66-N, Sector: Coelemu-Rafael-Tome
Biobío	Dirección de Vialidad	Reposición Ruta Q-45, Sector: Los Angeles-Canteras (Km 0-28)
Biobío	Dirección de Vialidad	Reposición Ruta 126 Sector: Puente Itata-Quirihue
Biobío	Dirección de Vialidad	Reposición Puentes Menores De Madera
Biobío	Dirección de Vialidad	Reposición Puente Nipas En Ruta O-122 Prov. De Nuble, VIII Región.
Biobío	Dirección de Vialidad	Mejoramiento Ruta O-60. Sector: Rere-Talcamavida
Biobío	Dirección de Vialidad	Mejoramiento Ruta O - 66 - N Sector : Bif. Nipas - Rafael

Región	Servicio	Nombre Iniciativa
Biobío	Dirección de Vialidad	Mejoramiento Ruta N-545 Chillan - Los Guindos - Tanilvoro, Ñuble
Biobío	Dirección de Vialidad	Mejoramiento Ruta N-45 Sector: Tres Esquinas (N) - Coihueco
Biobío	Dirección de Vialidad	Mejoramiento Ruta N - 70 - M San Carlos - Pte Las Mercedes
Biobío	Dirección de Vialidad	Mejoramiento Ruta P-556, Sector: Sara De Lebu-Licauquen
Biobío	Dirección de Vialidad	Mejoramiento Rta Q-15 L Angeles-Salto El Laja S:Sta. Clara - Salto Del Laja
Biobío	Dirección de Vialidad	Mejoramiento Eje Av. Jorge Alessandri Y Autopista Concepción-Talcahuano
Biobío	Dirección de Vialidad	Mejoramiento Construcción Camino Quilleco - Santa Barbará
Biobío	Dirección de Vialidad	Mejoramiento Conexión Vial Concepción -San Rosendo - Los Angeles
Biobío	Dirección de Vialidad	Mejoramiento Caminos Básicos Intermedios, Región Del Biobío
Biobío	Dirección de Vialidad	Habilitación Costanera Ribera Sur Río Biobío
Biobío	Dirección de Vialidad	Construcción Repos. Ruta O-298 Menque - Rafael
Biobío	Dirección de Vialidad	Mejoramiento Rutas O-670-680 Sector: Copiulemu - Hualqui
Biobío	Dirección de Vialidad	Conservacion Ruta N-31. S:San Carlos-San Fabian Por Sectores
Biobío	Dirección de Vialidad	Reposición Puente Laraquete, Comuna De Arauco, Provincia De Arauco
Biobío	Dirección de Vialidad	Reparación Infraestructura Vial Puente Juan Pablo II
Biobío	Dirección de Vialidad	Mejoramiento Ruta N-55, Sector Las Trancas - Las Termas, Prov. Ñuble
Biobío	Dirección de Vialidad	Reposición Y Ampliación Ruta 150, Sector Lirquén - Quebrada Honda
Biobío	Dirección de Vialidad	Reposición Ruta Q-90-O Cruce Longitudinal - La Laja
Biobío	Dirección de Vialidad	Reposición Ruta 148, S: Quillon - Agua De La Gloria (Por Tramos)
Biobío	Dirección de Vialidad	Reposición Ruta 148 Sector: Cruce Ruta 5 - Puente Queime
Biobío	Dirección de Vialidad	Reposición Puente Tubul Y Accesos En Ruta P-22
Biobío	Dirección de Vialidad	Reposición Puente Raqui 2 Y Accesos En Ruta P-22
Biobío	Dirección de Vialidad	Reposición Puente El Bar Y Accesos En Ruta 160 Provincia De Arauco
Biobío	Dirección de Vialidad	Reposición Puente Conumo Y Accesos En Ruta P-24 Provincia De Arauco
Biobío	Dirección de Vialidad	Reposición Puente Confluencia En Ruta N-60-O, Prov. De Ñuble
Biobío	Dirección de Vialidad	Reposición Puente Coelemu Y Accesos En Ruta 126 Provincia De Ñuble
Biobío	Dirección de Vialidad	Reposición Infraest Vial Ruta 0-60 Chiguayante-Hualqui Prov. Concepción
Biobío	Dirección de Vialidad	Reposición 9 Puentes Menores Emergencias Año 2006, Viii Región
Biobío	Dirección de Vialidad	Conservacion Ruta N-589-Q, Chillan-Yungay-Pte.La Fabrica-Canteras
Biobío	Dirección de Vialidad	Mejoramiento Ruta P-40, Sector Quiapo - Millonhue, Prov. De Arauco
Biobío	Dirección de Vialidad	Mejoramiento Ruta P-22 Sector Llico - Punta Lavapié
Biobío	Dirección de Vialidad	Mejoramiento Ruta O-516 S: Reunión - Paso Hondo, Com. Yumbel, Cabrero
Biobío	Dirección de Vialidad	Mejoramiento Ruta O-390, Cruce Ruta 148 (Florida)-Autopista Itata
Biobío	Dirección de Vialidad	Mejoramiento Puente Itata, Ruta 126, Coelemu
Biobío	Dirección de Vialidad	Mejoramiento Interconexión Vial Puente Biobío 2 - Cuatro Esquinas (Saldo De Contrato)
Biobío	Dirección de Vialidad	Mejoramiento Camino Costero S: Tirúa - Limite Regional
Biobío	Dirección de Vialidad	Construcción Puente Laja Y Accesos, VIII Reg.
Biobío	Dirección de Vialidad	Conservación Ruta N-55, Sector Pinto - Las Trancas
Biobío	Dirección de Vialidad	Mejoramiento Ruta Q-95, Mulchen - Reservas Forestales, Mulchen
Biobío	Dirección de Vialidad	Análisis Fallas Geológicas P-22,O-274,R150 Y Pte Laja, 8° Region
Biobío	Dirección de Vialidad	Construcción Interconexión Vial Dichato, Florida Y Hualqui
Biobío	Dirección de Vialidad	Mejoramiento Ruta Intercomunal De Secano Interior De Ñuble
Biobío	Dirección de Vialidad	Construcción By Pass Coelemu, Provincia De Ñuble
Biobío	Dirección de Vialidad	Mejoramiento Ruta P-721; P-722 Sector: Tirua-Loncotripay-Los Maquis
Biobío	Dirección de Vialidad	Mejoramiento Ruta P-640 Sector: Peleco-Puente Peleco, Prov. Arauco
Biobío	Dirección de Vialidad	Mejoramiento Ruta O-846, Sector El Laurel - Lota, Prov. Concepción
Biobío	Dirección de Vialidad	Mejoramiento Cam.Básico Interm.,Ruta Q-689 Ralco-Palmucho,A. Biobio
Biobío	Dirección de Vialidad	Mejoramiento Ruta Curanilahue -Trongol Bajo, Curanilahue
Biobío	Dirección de Vialidad	Mejoramiento Arco Oriente Precordillerano Región Del Biobío
Biobío	Dirección General de Aguas	Control E Investigación De Parámetros Glaciológicos Nivel Nacional, Glaciología.
Biobío	Dirección General de Aguas	Conservación Y Mantenimiento Red Hidrométrica Nacional
Biobío	Dirección General de Aguas	Conservación De La Red De Calidad De Agua E Hidrogeología Nacional
Biobío	Dirección General de Aguas	Capacitación Y Fortalecimiento De Las Organizaciones De Aguas En La Región
Biobío	Dirección General de Aguas	Actualización Para Determinar Requerimientos De Agua Para Reservas Art 147 Del Ca Para Apr En Zona Centro-Sur (Viiy VIII)
Biobío	Dirección General de Aguas	Actualización Información Existente En DGA A Sistemas Institucionales
Biobío	Dirección General de Aguas	Actualización Hidrogeológicas En Diversas Regiones Zona Central
Biobío	Dirección General de Aguas	Actualización De La Red De Calidad De Aguas A Través De La Revisión Estadística De La Data Histórica
Biobío	Dirección General de Aguas	Actualización Catastro Mutaciones Derechos De Aguas Y Jurisprudencia

Región	Servicio	Nombre Iniciativa
Biobío	Dirección General de Aguas	Plan De Gestión De Los Recursos Hídricos En Territorio Amdel
Biobío	Dirección General de Aguas	Sistema De Aforo Remoto De Ríos
Biobío	Dirección General de Aguas	Estudio Hidrogeológica Para Aguas Subterráneas Territorio Valle Del Itata
Biobío	Dirección General de Aguas	Estudio Hidrogeológica Para Aguas Subterráneas Territorio Punilla
Biobío	Dirección General de Aguas	Estudio Hidrogeológica Para Aguas Subterráneas Territorio Laja Diguillín
Biobío	Dirección General de Aguas	Diagnóstico De Calidad De Aguas En Sectores Acuíferos
Biobío	Dirección General de Aguas	Control Estudios Y Proyectos Para Obras De Mejoramiento En Canales Y Defensa Contra Inundaciones Y Para Cumplimiento De Lo Dispuesto En Los Rtículos 122° Y 307° Del Código De Aguas
Biobío	Dirección General de Aguas	Cartera Proyectos Plan Hídrico Regional
Biobío	Dirección General de Aguas	Analisis Recursos Hidricos Subterraneos En Cuencas Priorizadas Provincia Ñuble
Biobío	Dirección General de Aguas	Mejoramiento Y Ampliación Red De Medición De Aguas Subterráneas
Biobío	Dirección General de Aguas	Manejo Y Operación De Las Redes Por Observadores
Biobío	Dirección General de Aguas	Construcción De Red Glaciológica En El Marco Estrategia Nacional De Glaciares
Biobío	Dirección General de Aguas	Conservación Y Operación Del Sistema Recolección De Datos Por Satélite
Biobío	Dirección General de Aguas	Conservación Construcción Estaciones Fluviométricas Y Reparaciones Mayores Nacional
Biobío	Dirección General de Aguas	Ampliación Redes De Monitoreo De Acuíferos Zona Centro Sur
Biobío	Dirección General de Aguas	Construcción Red De Medición De Aguas Subterráneas Región Del Biobío
Biobío	Dirección General de Aguas	Cartera Proyectos P. H. Reg. (Extramop)
Biobío	Dirección General de Aguas	Mejoramiento Y Ampliación Red Fluviométrica
Biobío	Dirección General de Aguas	Mejoramiento Sistema De Pronóstico De Caudales
Biobío	Dirección General de Aguas	Analisis De La Red Nival Necesaria Para Cuantificar Los Recursos Hidricos
Biobío	Dirección General de Aguas	Análisis Crítico De Las Redes Hidrométricas
Biobío	Dirección General de Aguas	Levantamiento Hidrogeológico En Cuencas Pluviales Costeras Entre Las Regiones VI Y IX.
Biobío	Dirección General de Aguas	Diagnóstico De La Calidad Trófica De Cuerpos Lacustres Utilizando Nuevas Herramientas Tecnológicas
Biobío	Dirección General de Aguas	Análisis Y Evaluación De Recursos Hídricos Subterraneos Zona Centro Sur
Biobío	Dirección General de Aguas	Control E Investigación De Parámetros Lacustres Nacional
Biobío	Dirección General de Aguas	Conservación Y Operación De La Red Sedimentométrica Nacional
Biobío	Dirección General de Aguas	Conservación De La Red Hidrometeorológica Nacional
Biobío	Dirección General de Aguas	Conservación De La Red De Calidad De Aguas Subterráneas
Biobío	Dirección General de Aguas	Análisis De Previsiones De Precipitaciones Para Determinación De Caudales De Crecidas
Biobío	Dirección General de Aguas	Seguimiento Calidad De Las Aguas Cauces Naturales Región Del Biobío
Biobío	Dirección General de Aguas	Plan De Gestión De Los Recursos Hídricos En Territorio Arauco
Biobío	Dirección General de Aguas	Manejo De Recursos Hídricos/Mesas De Agua Región Del Biobío
Biobío	Dirección General de Aguas	Plan Hídrico Reg. (Extramop)
Biobío	Dirección General de Aguas	Equipamiento Y Complementación De Estaciones De Medición En Eventos Extremos Y Control De Extracciones De La Red Región Del Biobío

Región	Servicio	Nombre Iniciativa
La Araucanía	Administración Sistema Concesiones	Ruta 5, Tramo Temuco - Río Bueno
La Araucanía	Administración Sistema Concesiones	Ruta 5, Tramo Collipulli - Temuco
La Araucanía	Administración Sistema Concesiones	Ruta 5, Tramo Chillán - Collipulli
La Araucanía	Administración Sistema Concesiones	Mejoramiento Ruta Nahuelbuta
La Araucanía	Administración Sistema Concesiones	Nuevo Aeropuerto De La Araucanía
La Araucanía	Agua Potable Rural	Sistemas Agua Potable Rural
La Araucanía	Agua Potable Rural	Instalación Y Ampliación De 28 Sistemas De Agua Potable Rural
La Araucanía	Agua Potable Rural	Instalación Y Ampliación De Sistemas De Agua Potable Rural
La Araucanía	Agua Potable Rural	Conservación Sistemas Agua Potable Rural
La Araucanía	Dirección Aeropuertos	de Mejoramiento Integral Aeródromo De Victoria. Ix Región.
La Araucanía	Dirección Aeropuertos	de Normalización Área Libre De Obstáculos Nuevo Aeródromo Ix Región
La Araucanía	Dirección Aeropuertos	de Ampliación Y Mejoramiento Pequeños Aeródromos De Los Confines; Traiguén Y Villa Portales Región De La Araucanía
La Araucanía	Dirección Aeropuertos	de Ampliación Y Mejoramiento Pequeños Aeródromos De Los Confines; Traiguén Y Villa Portales Región De La Araucanía
La Araucanía	Dirección Aeropuertos	de Ampliación Pista Aeródromo Los Confines De Angol
La Araucanía	Dirección Aeropuertos	de Construcción Red De Helipuertos
La Araucanía	Dirección Aeropuertos	de Conservación Aeródromo Villarrica
La Araucanía	Dirección Aeropuertos	de Reposición Infraestructura Vertical Aeródromo Pucón
La Araucanía	Dirección Aeropuertos	de Conservación Rutinaria Pequeños Aeródromos, Etapa II
La Araucanía	Dirección Aeropuertos	de Conservación Rutinaria Pequeños Aeródromos
La Araucanía	Dirección Aeropuertos	de Conservación Pista Y Plataforma Aeródromo Pucón
La Araucanía	Dirección Arquitectura	de Conservación Municipalidad De Collipulli, Segunda Etapa
La Araucanía	Dirección Arquitectura	de Conservación Infraestructura De Apoyo MOP 2010-2012
La Araucanía	Dirección Arquitectura	de Mercado En Angol
La Araucanía	Dirección Arquitectura	de Mejoramiento Plaza Independencia De Curacautín
La Araucanía	Dirección Arquitectura	de Mejoramiento Plaza De Armas De Vilcún
La Araucanía	Dirección Arquitectura	de Mejoramiento Plaza De Armas De Pitrufquén
La Araucanía	Dirección Arquitectura	de Mejoramiento Cuartel Central De Bomberos, Angol
La Araucanía	Dirección Arquitectura	de Liceo C-8 Luis Durand
La Araucanía	Dirección Arquitectura	de Intervención Patrimonial Sitio Monopaine
La Araucanía	Dirección Arquitectura	de Iluminación Y Entorno Cerro Nielol
La Araucanía	Dirección Arquitectura	de Iglesia Y Convento San Buenaventura
La Araucanía	Dirección Arquitectura	de Construcción Iluminación Y Miradores Viaducto Del Malleco
La Araucanía	Dirección Arquitectura	de Construcción Complejo Fronterizo Mamuil Malal, Curarrehue
La Araucanía	Dirección Arquitectura	de Biblioteca Regional, Temuco
La Araucanía	Dirección Arquitectura	de Archivo Regional Y Archivo Nacional Indígena
La Araucanía	Dirección Arquitectura	de Reposición Iglesia San Juan Evangelista, Pitrufquén
La Araucanía	Dirección	de Reposición Edificio Consistorial Comuna De Tolten

Región	Servicio	Nombre Iniciativa
	Arquitectura	
La Araucanía	Dirección de Arquitectura	de Mejoramiento Plaza De Armas Comuna De Pucón
La Araucanía	Dirección de Arquitectura	de Mejoramiento Cgu Villarrica Y Adecuación A Cesfam
La Araucanía	Dirección de Arquitectura	de Mejoramiento Cgr Perquenco Y Adecuación A Cesfam
La Araucanía	Dirección de Arquitectura	de Mejoramiento Cesfam Imperial
La Araucanía	Dirección de Arquitectura	de Mejoramiento Centro De Salud Trovolhue, Carahue
La Araucanía	Dirección de Arquitectura	de Habilitacion Ateneo Literario Pablo Neruda, Temuco
La Araucanía	Dirección de Arquitectura	de Construcción Cesfam Victoria
La Araucanía	Dirección de Arquitectura	de Construcción Casa Museo Pablo Neruda En Temuco
La Araucanía	Dirección de Arquitectura	de Restauración Plaza De Armas De Gorbea
La Araucanía	Dirección de Arquitectura	de Restauración Iglesia Católica De Cho Chol
La Araucanía	Dirección de Arquitectura	de Restauración Edificio Ex Correo De Collipulli
La Araucanía	Dirección de Arquitectura	de Restauración Edificio Carbonera Y Maestranza Museo Ferroviario De Temuco
La Araucanía	Dirección de Arquitectura	de Restauración De Teatro De Traiguén
La Araucanía	Dirección de Arquitectura	de Restauración De Teatro De Renaico
La Araucanía	Dirección de Arquitectura	de Restauración De Teatro De Purén
La Araucanía	Dirección de Arquitectura	de Restauración De Teatro De Los Sauces
La Araucanía	Dirección de Arquitectura	de Restauración De Teatro De Collipulli
La Araucanía	Dirección de Arquitectura	de Restauración Casa Salvestrini, Para Uso De Museo
La Araucanía	Dirección de Arquitectura	de Restauración Biblioteca Anglicana De Chol Chol
La Araucanía	Dirección de Arquitectura	de Reposición Parcial Edificio Consistorial De Angol
La Araucanía	Dirección de Arquitectura	de Reposición Edificio Municipal De Perquenco
La Araucanía	Dirección de Arquitectura	de Reposición Edificio Municipal De Galvarino
La Araucanía	Dirección de Arquitectura	de Reposición Cuartel Brigada De Investigación Criminal, PDI Traiguén
La Araucanía	Dirección de Arquitectura	de Recuperación Iglesia San Lorenzo De Porto Mauricio
La Araucanía	Dirección de Arquitectura	de Prefectura De Malleco
La Araucanía	Dirección de Arquitectura	de Parque De Extensión Cultural Sitio Histórico De Villarrica
La Araucanía	Dirección de Arquitectura	de Restauración Y Habilitación Puente Ferroviario, Nueva Imperial
La Araucanía	Dirección de Arquitectura	de Restauración Y Habilitación Ex Hospital De Angol
La Araucanía	Dirección de Arquitectura	de Restauración Y Habilitación Estación Manzanar Y Entorno
La Araucanía	Dirección de Arquitectura	de Construcción Casa Acogida Adulto Mayor, Perquenco
La Araucanía	Dirección de Arquitectura	de Reparación Dependencias Oficina Provincial Vialidad Cautín
La Araucanía	Dirección de Arquitectura	de Construcción Centro Limnológico Región De La Araucanía
La Araucanía	Dirección de Arquitectura	de Conservación Infraestructura De Apoyo Araucanía
La Araucanía	Dirección de Arquitectura	de Mejoramiento Integral Casa De Maquinas Museo Nacional Ferroviario, Temuco

Región	Servicio	Nombre Iniciativa
La Araucanía	Dirección de Arquitectura	de Construcción Obras Complementarias E Instalación Conmemoración Bicentenario
La Araucanía	Dirección de Arquitectura	de Conservación Recintos Fiscales Dirección De Arquitectura
La Araucanía	Dirección de Arquitectura	de Conservación Recinto Fiscal MOP: Campamento Liucura
La Araucanía	Dirección de Arquitectura	de Conservación Recinto Fiscal De Obras Hidráulicas, Temuco
La Araucanía	Dirección de Arquitectura	de Conservación Preventiva Edificios MOP Trienal 2010-2012
La Araucanía	Dirección de Arquitectura	de Conservación Oficinas Edificio MOP, Temuco
La Araucanía	Dirección de Arquitectura	de Conservación Oficina Provincial Vialidad Malleco, Angol
La Araucanía	Dirección de Arquitectura	de Conservación Municipalidad De Collipulli
La Araucanía	Dirección de Arquitectura	de Conservación Envolvente Térmica Etapa III, Edificio MOP
La Araucanía	Dirección de Arquitectura	de Mejoramiento Integral Centro Cultural Comuna De Renaico
La Araucanía	Dirección de Arquitectura	de Mejoramiento Edificio Intendencia Región De La Araucanía
La Araucanía	Dirección de Arquitectura	de Construcción Posta De Salud Rural Caren Trancura, Curarrehue
La Araucanía	Dirección de Arquitectura	de Construcción Hogar De Ancianos De Victoria
La Araucanía	Dirección de Arquitectura	de Construcción Escuela Especial Tulio Mora, Purén
La Araucanía	Dirección de Arquitectura	de Construcción Complejo Educacional Nueva Alborada-Teodoro Schmidt
La Araucanía	Dirección de Arquitectura	de Mejoramiento Iglesia Sagrado Corazón De María, Temuco
La Araucanía	Dirección de Arquitectura	de Ampliación Edificio Consistorial Municipalidad De Curacautín
La Araucanía	Dirección de Arquitectura	de Restauración De Teatro De Angol
La Araucanía	Dirección de Arquitectura	de Reposición Posta Salud Rural Río Blanco, Curacautín
La Araucanía	Dirección de Arquitectura	de Reposición Posta Salud Rural Ranquil, Lonquimay
La Araucanía	Dirección de Arquitectura	de Reposición Posta Salud Rural Amargo, Collipulli
La Araucanía	Dirección de Arquitectura	de Reposición Posta De Salud Rural Quetroco Freire
La Araucanía	Dirección de Arquitectura	de Reposición Posta De Salud Rural Muco Chureo, Lautaro
La Araucanía	Dirección de Arquitectura	de Reposición Posta De Salud Rural Millahuin, Pitrufrquén
La Araucanía	Dirección de Arquitectura	de Reposición Posta De Salud Rural Lliuco, Freire
La Araucanía	Dirección de Arquitectura	de Reposición Posta De Salud Rural Huitranlebu
La Araucanía	Dirección de Arquitectura	de Reposición Posta De Salud Rural Epeukura, Curarrehue
La Araucanía	Dirección de Arquitectura	de Reposición Posta De Salud Rural Catripulli, Carahue
La Araucanía	Dirección de Arquitectura	de Reposición Parcial Escuela República De Italia E-170, Capitán Pastene
La Araucanía	Dirección de Arquitectura	de Reposición Parcial Escuela El Capricho, Galvarino
La Araucanía	Dirección de Arquitectura	de Reposición Escuela G-452 Augusto Winter Tapia, Puerto Domínguez, Saavedra
La Araucanía	Dirección de Arquitectura	de Reposición Edificio Gobernación Y Servicios Públicos De Angol
La Araucanía	Dirección de Arquitectura	de Reposición Cuartel Y 1º Compañía Bomberos De Curacautín
La Araucanía	Dirección de Arquitectura	de Reposición Cuartel Policía De Investigaciones Malleco, Angol
La Araucanía	Dirección de Arquitectura	de Reposición Consultorio General Rural Freire Y Adecuación A Cesfam

Región	Servicio	Nombre Iniciativa
	Arquitectura	
La Araucanía	Dirección de Arquitectura	de Reposición Complejo Policial De La Araucanía
La Araucanía	Dirección de Arquitectura	de Reposición 7º Comisaría De Villarrica
La Araucanía	Dirección de Arquitectura	de Reposición 4º Comisaría De Nueva Imperial
La Araucanía	Dirección de Arquitectura	de Normalización A Centro De Salud Familiar, Consultorio Rural De Lumaco
La Araucanía	Dirección de Arquitectura	de Normalización A Centro De Salud Familiar Consultorio Teodoro Schmidt
La Araucanía	Dirección de Arquitectura	de Construcción Complejo Educacional Darío Salas De Carahue
La Araucanía	Dirección de Arquitectura	de Construcción Centro De Salud Rural Puerto Domínguez, Saavedra
La Araucanía	Dirección de Arquitectura	de Construcción Centro De Salud Familiar De Pucón
La Araucanía	Dirección de Arquitectura	de Construcción Centro De Salud Familiar Cajón Vilcún
La Araucanía	Dirección de Arquitectura	de Construcción 2º Compañía Bomberos De Victoria
La Araucanía	Dirección de Arquitectura	de Ampliación Servicio Médico Legal De Angol
La Araucanía	Dirección de Obras Hidráulicas	de Mejoramiento Estero Botrolhue Y Habilitación Descarga Al Río Cautín, Temuco
La Araucanía	Dirección de Obras Hidráulicas	de Construcción Colector Interceptor Aguas Lluvias San Martín, Temuco
La Araucanía	Dirección de Obras Hidráulicas	de Conservación, Mantención Y Explotación Sistema De Regadío Comuy, Pitrufquén
La Araucanía	Dirección de Obras Hidráulicas	de Construcción Canales Terciarios Del Sistema De Regadío Comuy Pitrufquén
La Araucanía	Dirección de Obras Hidráulicas	de Actualización Plan Maestro Aguas Lluvias De Temuco Y P. Las Casas Temuco
La Araucanía	Dirección de Obras Hidráulicas	de Diagnóstico Hidráulico E Hidrológico Estero Metrenco Padre Las Casas
La Araucanía	Dirección de Obras Hidráulicas	de Diagnóstico Plan Maestro Ríos Purén Y Lumaco
La Araucanía	Dirección de Obras Hidráulicas	de Diagnóstico Plan Maestro Del Río Renaico, Provincia De Malleco
La Araucanía	Dirección de Obras Hidráulicas	de Diagnóstico Plan Maestro De Aguas Lluvias Nueva Imperial
La Araucanía	Dirección de Obras Hidráulicas	de Diagnóstico Plan Maestro Aguas Lluvias Victoria
La Araucanía	Dirección de Obras Hidráulicas	de Diagnóstico Plan Maestro Aguas Lluvias Loncoche
La Araucanía	Dirección de Obras Hidráulicas	de Construcción Mitigación Riesgos Volcánicos Y Geológico Asociados Villarrica, Pucón Y Curarrehue
La Araucanía	Dirección de Obras Hidráulicas	de Proyecto Red Primaria De Aguas Lluvias, Victoria
La Araucanía	Dirección de Obras Hidráulicas	de Proyecto Red Primaria De Aguas Lluvias Villarrica
La Araucanía	Dirección de Obras Hidráulicas	de Construcción Obras Fluviales Ríos Purén Y Lumaco
La Araucanía	Dirección de Obras Hidráulicas	de Construcción Defensas Fluviales Río Renaico, Provincia De Malleco
La Araucanía	Dirección de Obras Hidráulicas	de Mejoramiento Del Riego En La Cuenca Del Río Cautín En Curacautín
La Araucanía	Dirección de Obras Hidráulicas	de Construcción Defensas Fluviales Río Cautín En Labranza Temuco
La Araucanía	Dirección de Obras Hidráulicas	de Mejoramiento Canal Aquelarre Y Descarga Al Río Cautín Temuco
La Araucanía	Dirección de Obras Hidráulicas	de Construcción De Obras Fluviales Río Lumaco
La Araucanía	Dirección de Obras Hidráulicas	de Construcción Defensas Fluviales Río Tolteñ, Sector Urbano De Pitrufquén
La Araucanía	Dirección de Obras Hidráulicas	de Construcción De Obras Fluviales Ríos Rehue, Picoiquén, Huequén Y Vergara, Sector Urbano De Angol
La Araucanía	Dirección de Obras Hidráulicas	de Conservación De Cauces Con Riesgo De Flujos Laharicos Pucon

Región	Servicio	Nombre Iniciativa
La Araucanía	Dirección de Obras Hidráulicas	Habilitación Sistema De Regadío Canal Imperial N. Imperial
La Araucanía	Dirección de Obras Hidráulicas	Conservación Aguas Lluvias De Villarrica
La Araucanía	Dirección de Obras Hidráulicas	Obras Mitigación Volcán Llaima
La Araucanía	Dirección de Obras Hidráulicas	Red Primaria De Aguas Lluvias, Nueva Imperial
La Araucanía	Dirección de Obras Hidráulicas	Red Primaria De Aguas Lluvias, Angol
La Araucanía	Dirección de Obras Hidráulicas	Red Primaria De Aguas Lluvias Loncoche
La Araucanía	Dirección de Obras Hidráulicas	Diagnóstico Plan Maestro Evacuación Y Drenaje Aguas Lluvias De Angol
La Araucanía	Dirección de Obras Hidráulicas	Estudios Tecnicos, Ambientales Y Economicos De Embalses Pequeños, Region De La Araucanía
La Araucanía	Dirección de Obras Hidráulicas	Diagnóstico Plan Maestro Río Cautín
La Araucanía	Dirección de Obras Hidráulicas	Diagnóstico Plan Maestro De Aguas Lluvias Villarrica
La Araucanía	Dirección de Obras Hidráulicas	Diagnóstico Comportamiento Hidráulico E Hidrológico Estero Pelales, Freire
La Araucanía	Dirección de Obras Hidráulicas	Construcción Defensas Fluviales Río Cruces Y Estero Loncoche, Sector Urbano De Loncoche
La Araucanía	Dirección de Obras Hidráulicas	Construcción Defensas Fluviales Río Chol Chol Sector Urbano Nueva Imperial
La Araucanía	Dirección de Obras Hidráulicas	Construcción Defensas Fluviales Río Cautín Y Estero Trairaico
La Araucanía	Dirección de Obras Hidráulicas	Construcción Colector Interceptor Aguas Lluvias Santa Rosa, Temuco
La Araucanía	Dirección de Obras Hidráulicas	Conservación Red Primaria De Aguas Lluvias, Comunas De Temuco Y Padre Las Casas
La Araucanía	Dirección de Obras Hidráulicas	Conservación De Riberas En Varios Cauces
La Araucanía	Dirección de Obras Hidráulicas	Construcción Colector Interceptor Milano, Sectores 1 Y 2, 3 Y 4, Temuco
La Araucanía	Dirección de Obras Hidráulicas	Construcción Defensas Fluviales Río Cautín, Sector Urbano De Temuco Y Padre Las Casas
La Araucanía	Dirección de Obras Hidráulicas	Construcción Defensas Fluviales Río Cautín
La Araucanía	Dirección de Obras Portuarias	Mejoramiento Desembocadura Río Queule
La Araucanía	Dirección de Obras Portuarias	Mejoramiento Borde Costero Puerto Saavedra
La Araucanía	Dirección de Obras Portuarias	Conservación Obras Portuarias Menores
La Araucanía	Dirección de Obras Portuarias	Análisis Mejoramiento Desembocadura Río Queule
La Araucanía	Dirección de Obras Portuarias	Mejoramiento Playa Ponciano Castro, Lago Colico - Cunco
La Araucanía	Dirección de Obras Portuarias	Mejoramiento Playa Grande De Pucón
La Araucanía	Dirección de Obras Portuarias	Construcción Infraestructura Portuaria Lago Caburgua
La Araucanía	Dirección de Obras Portuarias	Mejoramiento Playa Villa Icalma, Lago Icalma
La Araucanía	Dirección de Obras Portuarias	Mejoramiento Accesibilidad Al Mar Para Pesca Artesanal - Saavedra
La Araucanía	Dirección de Obras Portuarias	Construcción Track De Navegacion Rio Imperial -
La Araucanía	Dirección de Obras Portuarias	Mejoramiento Borde Costero Nehuentúe
La Araucanía	Dirección de Obras Portuarias	Construcción Explanada Caleta Pesquera Artesanal Queule
La Araucanía	Dirección de Obras Portuarias	Construcción Embarcaderos Peatonales Lago Icalma, Comuna De Lonquimay
La Araucanía	Dirección de Obras Portuarias	Construcción Red De Marinas Deportivas Lacustres
La Araucanía	Dirección de Obras Portuarias	Mejoramiento Borde Costero Queule, Toltén

Región	Servicio	Nombre Iniciativa
	Portuarias	
La Araucanía	Dirección de Obras Portuarias	Mejoramiento Playa Lago Caburgua, Comuna De Pucón
La Araucanía	Dirección de Obras Portuarias	Mejoramiento Playas De Licán Ray, Comuna De Villarrica
La Araucanía	Dirección de Obras Portuarias	Mejoramiento Playa Grande De Licán Ray
La Araucanía	Dirección de Obras Portuarias	Mejoramiento Borde Costero Parque Santuario La Poza, Pucón
La Araucanía	Dirección de Obras Portuarias	Habilitación Playa Pucará, Villarrica
La Araucanía	Dirección de Vialidad	Reposición Pavimento Ruta R-86 Sector: Los Sauces-Traiguén
La Araucanía	Dirección de Vialidad	Mejoramiento Rutas S-941 Y S/Rol, Cruce Ruta 199 Ch (Palguín)-Límite Regional Sur
La Araucanía	Dirección de Vialidad	Puente Soco
La Araucanía	Dirección de Vialidad	Puente Linich
La Araucanía	Dirección de Vialidad	Puente Cares
La Araucanía	Dirección de Vialidad	Pavimento En Camino Básico Intermedio Cbi, Camino Los Sauces Lumaco Por Las Rozas
La Araucanía	Dirección de Vialidad	Camino Básico Quepe - Prados Huichahue II
La Araucanía	Dirección de Vialidad	Mejoramiento Ruta S-70 Sector: Comuy -Pocoyan
La Araucanía	Dirección de Vialidad	Construcción Conexión Vial S: Malalcahuello-Lonquimay
La Araucanía	Dirección de Vialidad	Mejoramiento Ruta 181-Ch S: Malalcahuello - Lonquimay
La Araucanía	Dirección de Vialidad	Reposición Puente Imperial En Ruta S-40 (Carahue) Y Accesos
La Araucanía	Dirección de Vialidad	Reposición Pavimento Ruta S-51 Padre Las Casas-Cunco-Icalma Km 0 Al Km 18
La Araucanía	Dirección de Vialidad	Reposición Pavimento Ruta S-20 Temuco-Cholchol
La Araucanía	Dirección de Vialidad	Ampliación Ruta 199-Ch Sector: Pucon-Cr. Ruta S-905
La Araucanía	Dirección de Vialidad	Reposición Villarrica-Licán Ray
La Araucanía	Dirección de Vialidad	Mejoramiento Pasada Urbana Por Victoria
La Araucanía	Dirección de Vialidad	Mejoramiento Ruta 181-Ch Sector: Victoria - Curacautin
La Araucanía	Dirección de Vialidad	Reposición Puentes Villa Cautín Y Copín En Ruta S-161-R, Curacautín
La Araucanía	Dirección de Vialidad	Mejoramiento Cbi Ruta R-150-P, Angol- Parque Nacional Nahuelbuta Etapa 2
La Araucanía	Dirección de Vialidad	Puente Seco, Vilcún
La Araucanía	Dirección de Vialidad	Conservación Plaza De Peaje Las Raíces
La Araucanía	Dirección de Vialidad	Conservación Plan Indígena (Pdi)
La Araucanía	Dirección de Vialidad	Mejoramiento Ruta S-785-T, Puente Paya - Calafquén
La Araucanía	Dirección de Vialidad	Mejoramiento Ruta R-925-S Curacautín-Conguillio Sector: Hueñivales-Captren
La Araucanía	Dirección de Vialidad	Conservación Camino Básico Traiguén Ercilla Por Quechereguas Km 0 A Km 25
La Araucanía	Dirección de Vialidad	Mejoramiento Camino Captrén Cherquenco
La Araucanía	Dirección de Vialidad	Construcción Nuevo Puente Cautín En Cajón
La Araucanía	Dirección de Vialidad	Pavimento En Camino Básico Intermedio Cbi, Camino Cruce S-269-Gral Lopez
La Araucanía	Dirección de Vialidad	Pavimento En Camino Básico Intermedio Cbi, Camino Cholchol Pradera
La Araucanía	Dirección de Vialidad	Pavimento En Camino Básico Intermedio Cbi, Camino Molco Cautín (Zanja-Boroa- Límite Imperial)
La Araucanía	Dirección de Vialidad	Pavimento En Camino Básico Intermedio Cbi, Camino Molco Cautín (Límite-Ragnintuleufu)
La Araucanía	Dirección de Vialidad	Conservación Vial Por Administración Directa
La Araucanía	Dirección de Vialidad	Construcción Conexión Vial Lago Colico-Playa Blanca Caburgua
La Araucanía	Dirección de Vialidad	Construcción Conexión Vial En Zona De Puentes Pitrahue Y El Piano
La Araucanía	Dirección de Vialidad	Ampliación Ruta 199-Ch Sector: Freire-Villarrica
La Araucanía	Dirección de Vialidad	Construcción Conexión Vial Ruta S-60 S-70 Sector: Barros Arana-Faja Maisan
La Araucanía	Dirección de Vialidad	Construcción Conexión Vial Ribera Norte Lago Villarrica S: Pedregoso - Pucon
La Araucanía	Dirección de Vialidad	Mejoramiento Trazado Ruta S-335 Cherquenco- El Salto
La Araucanía	Dirección de Vialidad	Camino Lumaco - Capitán Pastene - Quidico
La Araucanía	Dirección de Vialidad	Mejoramiento Ruta R-90-P Camino Capitán Pastene ¿ Relún ¿ Límite Regional, Km 22,000 Al Km 27,000
La Araucanía	Dirección de Vialidad	Mejoramiento Ruta Interlagos San Pedro-Pitrunco-Los Raulés-Pedregoso
La Araucanía	Dirección de Vialidad	Reposición Ruta S-91, Sector Loncoche - Villarrica
La Araucanía	Dirección de Vialidad	Reposición Ruta S-31 Cajón-Vilcún -Refugio Llaima
La Araucanía	Dirección de Vialidad	Mejoramiento Y Construcción Ruta S-911, S-973 Ribera Oriente Lago Caburgua
La Araucanía	Dirección de Vialidad	Mejoramiento Cbi Ruta S-92. Sector: Lastarria-Loncoche
La Araucanía	Dirección de Vialidad	Camino Básico Intermedio CBI, Camino Victoria-Las Cardas-Selva Oscura, Victoria
La Araucanía	Dirección de Vialidad	Reposición Ruta R-60-P Sector: Los Sauces-Purén-Límite Regional
La Araucanía	Dirección de Vialidad	Reposición R-86 Victoria-Traiguén
La Araucanía	Dirección de Vialidad	Reposición Puente Quepe, Vilcún
La Araucanía	Dirección de Vialidad	Reposición Puente Muco, Lautaro
La Araucanía	Dirección de Vialidad	Camino Básico Intermedio Cbi, Camino Los Laureles - Pichipellahuén, Lumaco

Región	Servicio	Nombre Iniciativa
La Araucanía	Dirección de Vialidad	Reposición 199-Ch, Pucón-Curarrehue
La Araucanía	Dirección de Vialidad	Segundo Queupumil La Canterra
La Araucanía	Dirección de Vialidad	Segundo Queupumil Cau Cau
La Araucanía	Dirección de Vialidad	Puente Tigre, Vilcún
La Araucanía	Dirección de Vialidad	Puente Rinco, Gorbea
La Araucanía	Dirección de Vialidad	Puente Rengalil, Temuco
La Araucanía	Dirección de Vialidad	Puente Peñehue, T. Schmidt
La Araucanía	Dirección de Vialidad	Puente Pedregoso, Vilcún
La Araucanía	Dirección de Vialidad	Puente Maldonado, El Temo, Saavedra
La Araucanía	Dirección de Vialidad	Puente Mahuidanche, Pitrufrquen
La Araucanía	Dirección de Vialidad	Puente La Culebra, Saavedra
La Araucanía	Dirección de Vialidad	Puente Isla Lican Acceso Hualpin, T. Schmidt
La Araucanía	Dirección de Vialidad	Puente Huiñihue, Traiguen
La Araucanía	Dirección de Vialidad	Puente Fundo Huilio, T. Schmidt
La Araucanía	Dirección de Vialidad	3 Puentes Camino Lautaro La Colonia, Lautaro
La Araucanía	Dirección de Vialidad	Pasarela Sector Suazo Trovolhue, Carahue
La Araucanía	Dirección de Vialidad	Pasarela Isla Nahuel Huapi, Saavedra
La Araucanía	Dirección de Vialidad	Pasarela Isla Llepu, Saavedra
La Araucanía	Dirección de Vialidad	Pasarela Cementerio Peñehue, T. Schmidt
La Araucanía	Dirección de Vialidad	Puente Trapilhue
La Araucanía	Dirección de Vialidad	Puente Schneider
La Araucanía	Dirección de Vialidad	Puente San Ramon
La Araucanía	Dirección de Vialidad	Puente Quino
La Araucanía	Dirección de Vialidad	Puente Mellizo, Peleco 3 Esquinas
La Araucanía	Dirección de Vialidad	Puente Las Basas Camino Santa Laura
La Araucanía	Dirección de Vialidad	Puente Huichahue
La Araucanía	Dirección de Vialidad	Puente Huara
La Araucanía	Dirección de Vialidad	Puente Estero Boyeco Puerto Dominguez
La Araucanía	Dirección de Vialidad	Puente Duhalde
La Araucanía	Dirección de Vialidad	Metrenco
La Araucanía	Dirección de Vialidad	Llufu
La Araucanía	Dirección de Vialidad	Mejoramiento Cbi Ruta S-887 Barrera Conaf-Las Cuevas Volcanicas
La Araucanía	Dirección de Vialidad	Mejoramiento Cbi Ruta S-61 Y S-95-R S: Icalma - Liucura
La Araucanía	Dirección de Vialidad	Mejoramiento Cbi Ruta By Pass Puerto Saavedra (S: Cr Ruta S-40 - Puente Budi)
La Araucanía	Dirección de Vialidad	Mejoramiento Ruta 181-Ch S: Lonquimay - Liucura
La Araucanía	Dirección de Vialidad	Construccion By Pass Curacautin
La Araucanía	Dirección de Vialidad	Conservacion Ruta 181-Ch S: Lonquimay - Liucura
La Araucanía	Dirección de Vialidad	Camino Básico Intermedio Cbi, Camino Chucauco Slayer, Villarrica
La Araucanía	Dirección de Vialidad	Juan Traipe
La Araucanía	Dirección de Vialidad	Juan De Dios Queupucura
La Araucanía	Dirección de Vialidad	Francisco Quereban
La Araucanía	Dirección de Vialidad	Pasarela San Juan
La Araucanía	Dirección de Vialidad	Pasarela Rapanilahue
La Araucanía	Dirección de Vialidad	Pasarela Pelehue
La Araucanía	Dirección de Vialidad	Pasarela Molonhue
La Araucanía	Dirección de Vialidad	Pasarela Maite
La Araucanía	Dirección de Vialidad	Pasarela Llaguepulli
La Araucanía	Dirección de Vialidad	Pasarela Isla Lican
La Araucanía	Dirección de Vialidad	Pasarela Huincol-Ultra Cholchol
La Araucanía	Dirección de Vialidad	Reposicion Puente Salinas En Ruta S-710
La Araucanía	Dirección de Vialidad	Reposicion Ruta R-140. Angol-Maitenrehue
La Araucanía	Dirección de Vialidad	Reposicion Ripio Caburgua Norte - Reigolil
La Araucanía	Dirección de Vialidad	Reposicion Puente Malla Y Accesos
La Araucanía	Dirección de Vialidad	Reposicion Puente La Laguna 1 En Ruta R-400
La Araucanía	Dirección de Vialidad	Reposicion Camino Rucatraro-Puente Manzanar
La Araucanía	Dirección de Vialidad	Camino Básico Intermedio Cbi, Camino Cementerio Barros Arana, T. Schmidt
La Araucanía	Dirección de Vialidad	Mejoramiento Cuarta Faja Rol S-81, Gorbea
La Araucanía	Dirección de Vialidad	Mejoramiento Camino R-761 Acceso Laguna Blanca - Vilicura Tramo Km 0 - 11,735
La Araucanía	Dirección de Vialidad	Mejoramiento Camino Puente Momberg - Cruce Quepe Huichahue
La Araucanía	Dirección de Vialidad	Mejoramiento Camino Los Lolocos - Loncomahuida (0,0-11,9 Km), Ercilla (R-374)
La Araucanía	Dirección de Vialidad	Mejoramiento Camino Lautaro Pillanlelbun Km 8,550 -10,560
La Araucanía	Dirección de Vialidad	Reposición S-51 2ª Etapa, Km 18 A Km 56
La Araucanía	Dirección de Vialidad	Reposición Ruta S-40 Sector: Puerto Saavedra-Carahue
La Araucanía	Dirección de Vialidad	Camino Básico Intermedio Cbi, Camino Liucura-Icalma, Lonquimay

Región	Servicio	Nombre Iniciativa
La Araucanía	Dirección de Vialidad	Camino Básico Intermedio Cbi, Camino Cruce Ruta R-76-S - Chufquén - Quino, Traiguén
La Araucanía	Dirección de Vialidad	Camino Básico Intermedio CBI, Camino Cholchol Huamaqui, Cholchol
La Araucanía	Dirección de Vialidad	Mejoramiento Ruta S-52 Sector: Almagro - Barros Arana
La Araucanía	Dirección de Vialidad	Mejoramiento Red Vial Ruta Del Carbón - Galvarino
La Araucanía	Dirección de Vialidad	Ampliación Reposición Pavimento Ruta S-30 Sector: Temuco - Nueva Imperial (Labranza-Nueva Imperial)
La Araucanía	Dirección de Vialidad	Mejoramiento Ruta 181-Ch, Sector Cuesta Las Raíces
La Araucanía	Dirección de Vialidad	Mejoramiento Construcción Conexión Vial Angol-Cañete
La Araucanía	Dirección de Vialidad	Mejoramiento Acceso Sur A Temuco Sector: Maquehue- Acceso Norte Puente Cautín
La Araucanía	Dirección de Vialidad	Construcción Conexión Vial Villa Amargo - Laguna Malleco
La Araucanía	Dirección de Vialidad	Construcción Conexión Vial Reigolil- Paso Icalma
La Araucanía	Dirección de Vialidad	Camino Básico Intermedio Cbi, Camino Afunahue Quetroco, Villarrica
La Araucanía	Dirección de Vialidad	Camino Básico Intermedio CBI, Los Galpones, Gorbea
La Araucanía	Dirección de Vialidad	Camino Básico Intermedio CBI, Camino Rucatraro Relun Por Venecia, Lumaco
La Araucanía	Dirección de Vialidad	Camino Básico Intermedio Cbi, Camino Puyehue-Rucacura-Porma, T. Schmidt
La Araucanía	Dirección de Vialidad	Camino Básico Intermedio CBI, Camino Imilco Quilas Bajas, Freire
La Araucanía	Dirección de Vialidad	Pavimento En Camino Básico Intermedio Cbi, Camino Collico Huincacara
La Araucanía	Dirección de Vialidad	Pavimento En Camino Básico Intermedio Cbi, Camino Coipue Puraquina
La Araucanía	Dirección de Vialidad	Pavimento En Camino Básico Intermedio Cbi, Camino Carahue-Imperial Por El Bajo
La Araucanía	Dirección de Vialidad	Pavimento En Camino Básico Intermedio Cbi, Camino Antiguo A Traiguén
La Araucanía	Dirección de Vialidad	Pavimento En Camino Básico Intermedio Cbi, Camino Almagro - Límite Teodoro Schmidt
La Araucanía	Dirección de Vialidad	Mejoramiento S-905 S: Puente El Turbio - Caburgua
La Araucanía	Dirección de Vialidad	Mejoramiento S-11-R S: Lautaro-Estacion Cautin
La Araucanía	Dirección de Vialidad	Mejoramiento Ruta S-31 Vilcun-Cherquenco
La Araucanía	Dirección de Vialidad	Mejoramiento Ruta S-15. Lautaro-San Patricio
La Araucanía	Dirección de Vialidad	Mejoramiento Ruta 181-Ch S: Malalcahuello - Tunel Las Raices
La Araucanía	Dirección de Vialidad	Construcción Conexión Vial Pastenes-Trovolhue-Galvarino
La Araucanía	Dirección de Vialidad	Camino Básico Intermedio CBI, Camino Dalcahue Las Gaviotas, Cunco
La Araucanía	Dirección de Vialidad	Camino Básico Intermedio CBI, Camino Curarrehue Flor Del Valle, Curarrehue
La Araucanía	Dirección de Vialidad	Pavimento En Camino Básico Intermedio Cbi, Camino Rapahue Temuco
La Araucanía	Dirección de Vialidad	Pavimento En Camino Básico Intermedio Cbi, Camino Puente Naranjo-Escuela Ñanco Y Mallín Del Treile
La Araucanía	Dirección de Vialidad	Pavimento En Camino Básico Intermedio Cbi, Camino Martinez Rozas Los Coihues
La Araucanía	Dirección de Vialidad	Pavimento En Camino Básico Intermedio Cbi, Camino Los Galpones - Quinque - Comuy
La Araucanía	Dirección de Vialidad	Pavimento En Camino Básico Intermedio Cbi, Camino Fundo El Carmen - Puente Rucapangue
La Araucanía	Dirección de Vialidad	Mejoramiento Pasadas Urbanas, Trovolhue
La Araucanía	Dirección de Vialidad	Mejoramiento Camino Collimallín - La Serena, Temuco
La Araucanía	Dirección de Vialidad	Mejoramiento Pasadas Urbanas, Vilcún
La Araucanía	Dirección de Vialidad	Mejoramiento Av. Freire, Galvarino
La Araucanía	Dirección de Vialidad	Pavimento En Camino Básico Intermedio Cbi, Camino Curaco, De Camino Cholchol A Temuco Renaco
La Araucanía	Dirección de Vialidad	Pavimento En Camino Básico Intermedio Cbi, Camino Cunco-Quecheregue
La Araucanía	Dirección de Vialidad	Diagnóstico Puentes En Ruta 199-Ch Villarrica-Pucón
La Araucanía	Dirección de Vialidad	Mejoramiento Vías Urbanas Y Reposición Puente El Globo, Collipulli
La Araucanía	Dirección de Vialidad	Construcción Conexión Vial Ruta Costera, Sector Puaucho-Chelle
La Araucanía	Dirección de Vialidad	Construcción Conexión Vial Ralco-Longuimay, VIII Y IX Regiones
La Araucanía	Dirección de Vialidad	Camino Básico Intermedio CBI, Camino Melipeuco-Conguillio Parque, Melipeuco
La Araucanía	Dirección de Vialidad	Reposición Ruta R-76-S, Sector Traiguén - Galvarino
La Araucanía	Dirección de Vialidad	Reposición Ruta 181-Ch Sector: Liucura - Límite
La Araucanía	Dirección de Vialidad	Reposición Ruta 181-Ch Curacautín Malalcahuello
La Araucanía	Dirección de Vialidad	Reposición Puente Ragnintulelfu Provincia De Cautín
La Araucanía	Dirección de Vialidad	Reposición Puente Quelhue - Pucón
La Araucanía	Dirección de Vialidad	Reposición Puente Niágara Y Accesos En Ruta S-269, Provincia De Cautín
La Araucanía	Dirección de Vialidad	Reposición Puente Medina, Comuna De Melipeuco
La Araucanía	Dirección de Vialidad	Reposición Puente Manchuria Y Accesos
La Araucanía	Dirección de Vialidad	Mejoramiento Cbi Varios Caminos Araucania 2017-2018
La Araucanía	Dirección de Vialidad	Mejoramiento Cbi Perquenco-Montre
La Araucanía	Dirección de Vialidad	Pasarela Sector Quillem Bajo, Carahue
La Araucanía	Dirección de Vialidad	Construcción Campamento Primeros Pinos, Pino Hachado, Longuimay
La Araucanía	Dirección de Vialidad	Conservación Sistemas Señalización Informativa
La Araucanía	Dirección de Vialidad	Conservación Red Vial

Región	Servicio	Nombre Iniciativa
La Araucanía	Dirección de Vialidad	Conservación Global
La Araucanía	Dirección de Vialidad	Pavimento Básico Y Ampliación Camino 2ª Faja Al Volcán
La Araucanía	Dirección de Vialidad	Camino Básico Acceso Lolco Por El Mocho Km 0 - 4,5
La Araucanía	Dirección de Vialidad	Mejoramiento Ruta S-785-T Camino Loncoche - Puente Paya
La Araucanía	Dirección de Vialidad	Mejoramiento Ruta S-75 Sector: Cunco - Lago Colico Km 8,5 A Km 14
La Araucanía	Dirección de Vialidad	Mejoramiento Ruta S-75 Sector: Colico-Caburgua Norte
La Araucanía	Dirección de Vialidad	Mejoramiento Ruta S-61 , Melipeuco-Icalma-Límite
La Araucanía	Dirección de Vialidad	Mejoramiento Ruta S-46, S-618 Puerto Domínguez, Hualpín
La Araucanía	Dirección de Vialidad	Mejoramiento Ruta S-46 Sector: Butaco-Puerto Domínguez
La Araucanía	Dirección de Vialidad	Mejoramiento Ruta R-49 Collipulli -Termas De Pemehue Km 40,3 Al 44,8
La Araucanía	Dirección de Vialidad	Conservación Carpeta Granular Camino Angol Vegas Blancas Piedra El Águila Km 0 A Km 40
La Araucanía	Dirección de Vialidad	Mejoramiento Lautaro Vilcún Por Quilacura, Tramos Km 4 -10,12
La Araucanía	Dirección de Vialidad	Mejoramiento En Ruta R-42 Camino Purén - Lumaco (Segunda Etapa)
La Araucanía	Dirección de Vialidad	Reposición Pavimento Ruta S-30 Sector: Temuco - Labranza
La Araucanía	Dirección de Vialidad	Mejoramiento Ruta 199-Ch Sector: Villarrica - Pucón (Tramo Urbano En Villarrica)
La Araucanía	Dirección de Vialidad	Mejoramiento Ruta 199-Ch Sector: Villarrica - Pucón
La Araucanía	Dirección de Vialidad	Mejoramiento Ruta 199-Ch Sector: Puesto Paso Mamuil Malal
La Araucanía	Dirección de Vialidad	Mejoramiento Pasadas Urbanas Villarrica - Pucón
La Araucanía	Dirección de Vialidad	Mejoramiento Pasadas Urbanas Ruta S-30-40 Sector: Temuco-Carahue (Por Temuco)
La Araucanía	Dirección de Vialidad	Mejoramiento Pasadas Urbanas Ruta S-30-40 Sector: Temuco-Carahue (Por Nueva Imperial)
La Araucanía	Dirección de Vialidad	Mejoramiento Pasadas Urbanas Ruta S-30-40 Sector: Temuco-Carahue (Por Labranza)
La Araucanía	Dirección de Vialidad	Mejoramiento En Ruta R-42 Camino Purén - Lumaco (Tercera Etapa)
La Araucanía	Dirección de Vialidad	Mejoramiento En Ruta R-42 Camino Purén - Lumaco (Primera Etapa)
La Araucanía	Dirección de Vialidad	Mejoramiento Camino Costero Sector: Límite Regional Norte-Tranapunte
La Araucanía	Dirección de Vialidad	Construcción Nuevo Puente Cautín En Lautaro
La Araucanía	Dirección de Vialidad	Pavimento En Camino Básico Intermedio Cbi, Camino Catrico La Mañana
La Araucanía	Dirección de Vialidad	Mejoramiento Ruta R-71 Insp Fernandez - Termas Tolhuaca Km 0 Al 13,4
La Araucanía	Dirección de Vialidad	Reposicion Puente Rehue En Ruta R-400
La Araucanía	Dirección de Vialidad	Pavimento En Camino Básico Intermedio Cbi, Camino Renaico - Mininco Por Las Viñas
La Araucanía	Dirección de Vialidad	Mejoramiento Camino Basico Intermedio Villa Boldos - Tolten
La Araucanía	Dirección de Vialidad	4 Puentes Camino Los Yugos Martinez De Rozas, Freire
La Araucanía	Dirección de Vialidad	3 Puentes Camino Chesque Chaura, Villarrica
La Araucanía	Dirección de Vialidad	Mejoramiento Ruta S-65 Pitrufrquén - Nancul
La Araucanía	Dirección de Vialidad	Mejoramiento Camino Vilcún - Alabrado (S-39)
La Araucanía	Dirección de Vialidad	Mejoramiento Camino Molco-Huincacara Km 0-4,748
La Araucanía	Dirección de Vialidad	Mejoramiento Camino Maquehue - Zanja
La Araucanía	Dirección de Vialidad	Mejoramiento Sexta Faja Rol S-689, Gorbea
La Araucanía	Dirección de Vialidad	Mejoramiento Ruta S-422 Puerto Saavedra-El Alma - El Temo, Saavedra
La Araucanía	Dirección de Vialidad	Ampliación Reposición Acceso Sur A Temuco
La Araucanía	Dirección de Vialidad	Camino Básico Intermedio Cbi, Camino Ruta Esperanza Huapitrio , Collipulli
La Araucanía	Dirección de Vialidad	Camino Básico Intermedio Cbi, Camino Ruta Chesque Chaura, Villarrica
La Araucanía	Dirección de Vialidad	Camino Básico Intermedio Cbi, Camino Ruta Chada Loica, Pitrufrquen
La Araucanía	Dirección de Vialidad	Camino Básico Intermedio Cbi, Camino Quepe - Boroa (Chucauco-Fin Fin), Freire
La Araucanía	Dirección de Vialidad	Camino Básico Intermedio CBI, Camino Los Yugos Martinez De Rosas, Freire
La Araucanía	Dirección de Vialidad	Camino Básico Intermedio Cbi, Camino Lautaro La Colonia, Lautaro
La Araucanía	Dirección de Vialidad	Mejoramiento Pasadas Urbanas Ruta S-30-40 Sector: Temuco-Carahue (Por Carahue)
La Araucanía	Dirección de Vialidad	Reposicion Puente Laguna 2 En Ruta R-400
La Araucanía	Dirección de Vialidad	Construcción Nuevo Puente Toltén Coipue
La Araucanía	Dirección de Vialidad	Construccion Conexion Vial Sector Huacanilahue-Maquehue
La Araucanía	Dirección de Vialidad	Construccion Conexión Vial Ruta S-60 Playa Nigue, Tolten
La Araucanía	Dirección de Vialidad	Construccion Conexión Vial Balsa Tijeral, Renaico
La Araucanía	Dirección de Vialidad	Construccion Conexion Vial Balsa Rapanilahue- Rio Colpi, Traiguen-Angol
La Araucanía	Dirección de Vialidad	Conservacion Ruta 181-Ch S:Malacahuello - Lonquimay
La Araucanía	Dirección de Vialidad	Reposicion En Ripio Puerto Dominguez - Teodoro Schmidt Rutas S-610-612-614
La Araucanía	Dirección de Vialidad	Reposicion Puente Cancura En Ruta S-458
La Araucanía	Dirección de Vialidad	Reposicion Pasadas Urbanas, Freire
La Araucanía	Dirección de Vialidad	Mejoramiento S-11-R S: Estacion Cautin-Curacautin
La Araucanía	Dirección de Vialidad	Mejoramiento Ruta R-925-S :Captren - Melipeuco (Bif. S-61)
La Araucanía	Dirección de Vialidad	Mejoramiento Ruta S-965 Curarrehue - Flor Del Valle
La Araucanía	Dirección de Vialidad	Reposicion Puente La Arcadia Y Accesos, Angol
La Araucanía	Dirección de Vialidad	Reposicion Pasadas Urbanas Queule, Comuna De Toltén

Región	Servicio	Nombre Iniciativa
La Araucanía	Dirección General de Aguas	Conservación Y Mantenimiento Red Hidrométrica Nacional
La Araucanía	Dirección General de Aguas	Conservación De La Red De Calidad De Agua E Hidrogeología Nacional
La Araucanía	Dirección General de Aguas	Actualización Información Existente En DGA A Sistemas Institucionales
La Araucanía	Dirección General de Aguas	Actualización De La Red De Calidad De Aguas A Través De La Revisión Estadística De La Data Histórica
La Araucanía	Dirección General de Aguas	Manejo Y Operación De Las Redes Por Observadores
La Araucanía	Dirección General de Aguas	Conservación Y Operación Del Sistema Recolección De Datos Por Satélite
La Araucanía	Dirección General de Aguas	Ampliación Redes De Monitoreo De Acuíferos Zona Centro Sur
La Araucanía	Dirección General de Aguas	Diagnóstico Estudio Hidrogeológico
La Araucanía	Dirección General de Aguas	Levantamiento Hidrogeológico En Cuencas Pluviales Costeras Entre Las Regiones VI Y IX.
La Araucanía	Dirección General de Aguas	Diagnóstico De La Calidad Trófica De Cuerpos Lacustres Utilizando Nuevas Herramientas Tecnológicas
La Araucanía	Dirección General de Aguas	Análisis Crítico De Las Redes Hidrométricas
La Araucanía	Dirección General de Aguas	Actualización De Información No Disponible En La DGA
La Araucanía	Dirección General de Aguas	Mejoramiento Y Ampliación Red Fluviométrica
La Araucanía	Dirección General de Aguas	Control E Investigación De Parámetros Lacustres Nacional
La Araucanía	Dirección General de Aguas	Conservación Y Operación De La Red Sedimentométrica Nacional
La Araucanía	Dirección General de Aguas	Conservación De La Red Hidrometeorológica Nacional
La Araucanía	Dirección General de Aguas	Conservación De La Red De Calidad De Aguas Subterráneas
Los Ríos	Administración Sistema Concesiones	Obras De Mejoramiento En Ruta 5 Y Accesos
Los Ríos	Administración Sistema Concesiones	Construcción Centro Cívico De La Región De Los Ríos
Los Ríos	Administración Sistema Concesiones	Concesión Vial Rutas De Acceso A Valdivia
Los Ríos	Agua Potable Rural	Construcción Sistema Apr De Meliquina, Mariquina
Los Ríos	Agua Potable Rural	Construcción Servicio De Apr De Mariquina, Futrono
Los Ríos	Agua Potable Rural	Construcción Apr Curriñe-Chabranco, Futrono
Los Ríos	Agua Potable Rural	Construcción Del Servicio De Apr De Tomen, Los Lagos
Los Ríos	Agua Potable Rural	Conservación, Mantenimiento Y Ampliación De Sistemas De Agua Potable Rural Existentes
Los Ríos	Agua Potable Rural	Ampliación Y Mejoramiento Servicio De Apr De Futahuente, Río Bueno
Los Ríos	Agua Potable Rural	Construcción Del Servicio Apr De La Parrilla, Comuna Río Bueno
Los Ríos	Agua Potable Rural	Estudios De Prefactibilidad, Factibilidad Y Diseño
Los Ríos	Agua Potable Rural	Programa De Administración Y Supervisión Sistema De Agua Potable Rural
Los Ríos	Agua Potable Rural	Construcción Del Sistema A.P.R. De Tres Ventanas, La Unión
Los Ríos	Agua Potable Rural	Construcción Servicio A.P.R. De Los Pellines, Valdivia
Los Ríos	Agua Potable Rural	Construcción Servicio De Apr De Sectores Unidos, La Unión
Los Ríos	Agua Potable Rural	Construcción Sistema Apr Flor Del Lago, Los Lagos
Los Ríos	Agua Potable Rural	Instalación Servicio Apr Cerro Pitren, Panguipulli
Los Ríos	Agua Potable Rural	Construcción Sistema Apr De Folleco, La Unión
Los Ríos	Agua Potable Rural	Construcción Sistema Apr Santa Ana De Los Ulmos, Los Lagos
Los Ríos	Agua Potable Rural	Construcción Sistema Apr Ruta 5- Paillaco
Los Ríos	Agua Potable Rural	Construcción Sistema Progresivo Apr Curralhue Grande, Río Bueno
Los Ríos	Agua Potable Rural	Construcción Sistema Progresivo Apr La Flor, La Unión
Los Ríos	Agua Potable Rural	Construcción Sistema De Apr De Puringue Rico, Mariquina
Los Ríos	Agua Potable Rural	Construcción Servicio Apr De Las Pataguas De Pilmaiquen, La Unión
Los Ríos	Agua Potable Rural	Construcción Servicio Apr De Huerquehue-Panguilefún
Los Ríos	Agua Potable Rural	Construcción Servicio Apr Pilmaiquen-Traiguen, La Unión
Los Ríos	Agua Potable Rural	Construcción Servicio Apr De Boquial, Río Bueno
Los Ríos	Agua Potable Rural	Construcción Del Sistema Para El A.P.R. De Chavelita, Comuna De Valdivia
Los Ríos	Agua Potable Rural	Construcción Del Servicio De Apr De El Campeón, Comuna La Unión
Los Ríos	Agua Potable Rural	Construcción Servicio De Apr De Nueva Esperanza, Comuna Río Bueno

Región	Servicio	Nombre Iniciativa
Los Ríos	Agua Potable Rural	Construcción Servicio Apr Santa Rosa Grande Paillaco
Los Ríos	Agua Potable Rural	Construcción Servicio Apr Inawinko - Huechamay
Los Ríos	Agua Potable Rural	Ampliación Y Mejoramiento Servicio Apr El Arenal-Santa Elvira, Valdivia
Los Ríos	Agua Potable Rural	Construcción Servicio De Apr De Panguilefun, Panguipulli
Los Ríos	Agua Potable Rural	Construcción Servicio De Agua Potable Rural De Ponhuipa, Río Bueno
Los Ríos	Agua Potable Rural	Construcción Servicio Apr De Rofuco Alto, La Unión
Los Ríos	Agua Potable Rural	Construcción Servicio De Agua Potable Rural Puerto Las Rosas
Los Ríos	Agua Potable Rural	Construcción Servicio De Apr De Choroico, La Unión
Los Ríos	Agua Potable Rural	Construcción Servicio Apr De El Meli, Río Bueno
Los Ríos	Agua Potable Rural	Construcción Servicio De APR De Chaquean, La Unión
Los Ríos	Agua Potable Rural	Construcción Servicio De Apr De Quimán, Futrono
Los Ríos	Agua Potable Rural	Construcción Servicio De Agua Potable Rural De Marriamo, Río Bueno
Los Ríos	Agua Potable Rural	Construcción Servicio Agua Potable Rural, Curralhue Chico, Río Bueno
Los Ríos	Agua Potable Rural	Construcción Servicio Apr De Cerros De Corral, Corral
Los Ríos	Agua Potable Rural	Construcción Servicio Apr El Arenal Km 2, Valdivia
Los Ríos	Agua Potable Rural	Construcción Servicio De Apr El Maitén, Paillaco
Los Ríos	Agua Potable Rural	Construcción Servicio De Apr Santa Filomena Ii, Paillaco
Los Ríos	Agua Potable Rural	Construcción Servicio De Apr Curaco, Río Bueno
Los Ríos	Agua Potable Rural	Ampliación Y Mejoramiento Servicio Apr Los Leones La Unión
Los Ríos	Agua Potable Rural	Construcción Servicio Apr Lumaco, Paillaco
Los Ríos	Agua Potable Rural	Construcción De Sistema De Apr De Los Copihues, Río Bueno
Los Ríos	Agua Potable Rural	Construcción Sistema De Agua Potable Rural De Los Coliques, Los Lagos
Los Ríos	Agua Potable Rural	Construcción Servicio De Agua Potable Rural Santa Rosa Chica
Los Ríos	Agua Potable Rural	Construcción Servicio Agua Potable Rural Cabo Blanco Valdivia
Los Ríos	Agua Potable Rural	Construcción Servicio De Agua Potable Rural Huitag Panguipulli
Los Ríos	Agua Potable Rural	Construcción Servicio De Apr De Pancul, Los Lagos
Los Ríos	Agua Potable Rural	Construcción Servicio Apr De Coz Coz, Panguipulli
Los Ríos	Agua Potable Rural	Ampliación Mejoramiento Servicio De Apr De El Manao Paillaco
Los Ríos	Agua Potable Rural	Ampliación Mejoramiento Servicio Apr Ignao Lago Ranco
Los Ríos	Agua Potable Rural	Ampliación Y Mejoramiento Sapr Pitriuco, Lago Ranco
Los Ríos	Agua Potable Rural	Mejoramiento Servicio Agua Potable Rural Cayurruca
Los Ríos	Agua Potable Rural	Construcción Sistema De Agua Potable Rural Camino A Chauquen, Panguipulli
Los Ríos	Agua Potable Rural	Mejoramiento Y Ampliación Sistema De APR Curiñanco
Los Ríos	Agua Potable Rural	Mejoramiento Y Ampliación Sistema APR Las Gaviotas (Valdivia)
Los Ríos	Agua Potable Rural	Construcción De Servicio APR Cudico, La Unión
Los Ríos	Agua Potable Rural	Mejoramiento Ampliación Servicio Apr Nontuelá Alto Futrono
Los Ríos	Agua Potable Rural	Construcción Sistema Apr Paillao
Los Ríos	Agua Potable Rural	Construcción Servicio De APR Caricuicui, Panguipulli
Los Ríos	Agua Potable Rural	Instalación Servicio De Agua Potable Rural De Vivanco (Río Bueno)
Los Ríos	Agua Potable Rural	Instalación Servicio De Agua Potable Rural De Pishuico
Los Ríos	Agua Potable Rural	Construcción Servicio Apr De Pumol, Futrono.
Los Ríos	Agua Potable Rural	Construcción Servicio Apr Pellinada Grande - Las Quinientas Los Lagos
Los Ríos	Agua Potable Rural	Conservación Obra De Emergencia Servicio De APR De Mehuin
Los Ríos	Agua Potable Rural	Ampliación Y Mejoramiento Servicio De Apr De Huellehue, Valdivia
Los Ríos	Agua Potable Rural	Ampliación Y Mejoramiento Servicio De Apr De Malalhue, Lanco
Los Ríos	Agua Potable Rural	Ampliación Y Mejoramiento Servicio De Apr De Pichirropulli, Paillaco
Los Ríos	Agua Potable Rural	Construcción Servicio De Apr De Tayos Altos, Comuna De Panguipulli
Los Ríos	Agua Potable Rural	Construcción Sistema De Apr Lumaco, Panguipulli
Los Ríos	Agua Potable Rural	Construcción Servicio De Apr De Puerto Fuy
Los Ríos	Agua Potable Rural	Construcción Sistema Progresivo Apr Santa Isabel - Boquial, Río Bueno
Los Ríos	Agua Potable Rural	Construcción Sistema Progresivo Apr Daglipulli, La Unión (Etapas 1 Y 2)
Los Ríos	Agua Potable Rural	Construcción Sistema Progresivo Apr Pindaco, Río Bueno
Los Ríos	Agua Potable Rural	Construcción Sistema Progresivo Apr Cocule, Río Bueno
Los Ríos	Agua Potable Rural	Construcción Sistema Progresivo Apr Huechul, Río Bueno
Los Ríos	Agua Potable Rural	Construcción Sistema Progresivo Apr Tringlo B, Lago Ranco
Los Ríos	Agua Potable Rural	Construcción Sistema Progresivo Apr La Junta, Lago Ranco
Los Ríos	Agua Potable Rural	Construcción Sistema Progresivo Apr Iihue-Los Mañíos, Lago Ranco
Los Ríos	Agua Potable Rural	Construcción Sistema Progresivo Apr Quillaico, Lago Ranco
Los Ríos	Agua Potable Rural	Construcción Sistema Progresivo Apr Purrihuin, La Unión
Los Ríos	Agua Potable Rural	Construcción Sistema A.P.R. De Colo Colo, Comuna Los Lagos
Los Ríos	Agua Potable Rural	Construcción Servicio A.P.R. De Las Huellas, Los Lagos
Los Ríos	Agua Potable Rural	Construcción Del Servicio De Apr De Guzman, Comuna Río Bueno
Los Ríos	Agua Potable Rural	Construcción Servicio De Apr De Tralcao, Mariquina
Los Ríos	Agua Potable Rural	Construcción Servicio De Apr De Loncopan, Futrono
Los Ríos	Agua Potable Rural	Mejoramiento Servicio Apr Reumén, Paillaco
Los Ríos	Agua Potable Rural	Mejoramiento Y Ampliación Servicio APR De Cuinco, La Unión
Los Ríos	Agua Potable Rural	Mejoramiento Y Ampliación APR De Mantihue, Comuna De Río Bueno

Región	Servicio	Nombre Iniciativa
Los Ríos	Agua Potable Rural	Mejoramiento De Servicio APR Pampa Negrón
Los Ríos	Agua Potable Rural	Mejoramiento De Servicio APR Huillinco
Los Ríos	Agua Potable Rural	Instalación Sistema Apr Puerto Nuevo (La Unión)
Los Ríos	Agua Potable Rural	Instalación Sistema Apr Mashue
Los Ríos	Agua Potable Rural	Construcción Sistema APR Illahuapi, Lago Ranco
Los Ríos	Agua Potable Rural	Construcción Apr Chaihuín, Corral
Los Ríos	Agua Potable Rural	Instalación Sistema Apr Auquinco
Los Ríos	Agua Potable Rural	Construcción Servicio De APR De Ancacomoe, Panguipulli
Los Ríos	Agua Potable Rural	Mejoramiento Y Ampliación Servicio APR De Trumao, La Unión
Los Ríos	Agua Potable Rural	Construcción Servicio De APR De El Salto, Los Lagos
Los Ríos	Agua Potable Rural	Construcción Servicio De Agua Potable Rural De Chauquén, Panguipulli
Los Ríos	Agua Potable Rural	Construcción Servicio APR De Los Esteros Niscon, La Unión
Los Ríos	Agua Potable Rural	Instalación Servicio De Agua Potable Rural Curraluma, Comuna De Rio Bueno
Los Ríos	Agua Potable Rural	Mejoramiento Y Ampliación Sistema APR Punucapa Comuna Valdivia
Los Ríos	Agua Potable Rural	Ampliación Sistema Apr Ciruelos - Dollinco (Mariquina)
Los Ríos	Agua Potable Rural	Instalación Servicio De Apr De Rio Seco, Panguipulli
Los Ríos	Agua Potable Rural	Construcción Del Sistema A.P.R. De Pilpilcahuin, La Union
Los Ríos	Agua Potable Rural	Construcción Del Sistema De Apr De Huifco, Lago Ranco
Los Ríos	Agua Potable Rural	Construcción Servicio A.P.R. De Coihueco, Panguipulli
Los Ríos	Agua Potable Rural	Construcción Sistema A.P.R. De Piren Mapu, Panguipulli
Los Ríos	Agua Potable Rural	Construcción Servicio A.P.R. De El Trebol, Los Lagos
Los Ríos	Agua Potable Rural	Construcción Sistema De Apr De Calafquén, Panguipulli
Los Ríos	Agua Potable Rural	Construcción Servicio Apr De Milleuco, Panguipulli.
Los Ríos	Agua Potable Rural	Construcción Servicio De Apr De Las Vertientes De Huenue, La Unión
Los Ríos	Agua Potable Rural	Construcción Servicio Apr De Demaihue
Los Ríos	Agua Potable Rural	Construcción Servicio De Apr De Puro Chile-Rio Bueno
Los Ríos	Agua Potable Rural	Construcción Servicio De Apr De Los Molinos Alto, Valdivia
Los Ríos	Agua Potable Rural	Construcción Servicio Apr De Pullinque Alto, Panguipulli
Los Ríos	Agua Potable Rural	Construcción Sistema Apr Itropulli, Paillaco
Los Ríos	Agua Potable Rural	Construcción Servicio De Apr De Lago Neltume
Los Ríos	Dirección de Aeropuertos	de Mejoramiento Área Terminal Aeródromo Pichoy De Valdivia, Los Ríos
Los Ríos	Dirección de Aeropuertos	de Conservación Aeródromo Los Maitenes, La Unión
Los Ríos	Dirección de Aeropuertos	de Conservación Mayor Aeródromo Pichoy
Los Ríos	Dirección de Aeropuertos	de Conservación Aeródromo Pichoy, Región De Los Ríos (Implementación De Sistema De Aterrizaje Instrumental - ILS)
Los Ríos	Dirección de Aeropuertos	de Conservación Rutinaria Aeródromo Pichoy
Los Ríos	Dirección de Aeropuertos	de Conservación Plataforma De Acceso Cuartel SEI Ad. Pichoy Valdivia. Los Ríos
Los Ríos	Dirección de Aeropuertos	de Normalización Oaci Cercos Perimetrales Aeródromo Las Marías. Xiv Región
Los Ríos	Dirección de Aeropuertos	de Conservación Edificio De Pasajeros Aeródromo Las Marías. XIV Región
Los Ríos	Dirección de Aeropuertos	de Conservación Drenajes Aeródromo Pichoy, Los Ríos
Los Ríos	Dirección de Aeropuertos	de Conservación Área De Movimiento De Aeronaves Aeródromo Las Marías
Los Ríos	Dirección de Aeropuertos	de Reposición Y Mejoramiento Área De Embarque Aeródromo Pichoy
Los Ríos	Dirección de Aeropuertos	de Conservación Aeródromo Panguipulli. Xiv Región.
Los Ríos	Dirección de Arquitectura	de Ampliación Edificio Mop, Segunda Etapa
Los Ríos	Dirección de Arquitectura	de Restauración Casa Furniel, Rio Bueno
Los Ríos	Dirección de Arquitectura	de Reposición Escuela Fusionada Los Lagos
Los Ríos	Dirección de Arquitectura	de Construcción Centro Cívico Cultural Provincia Del Ranco Casa Duhalde
Los Ríos	Dirección de Arquitectura	de Conservación Adquisición Castillos Amargos Y Corral
Los Ríos	Dirección de Arquitectura	de Restauración Y Puesta En Valor Del Torreón Los Canelos Y Del Barro
Los Ríos	Dirección de Arquitectura	de Restauración Y Puesta En Valor Batería Del Fuerte San Carlos

Región	Servicio	de	Nombre Iniciativa
Los Ríos	Dirección Arquitectura	de	Restauración Y Habilitación Eco Museo Isla De Mancera Corral
Los Ríos	Dirección Arquitectura	de	Restauración Y Ampliación Del Museo De Arte Contemporáneo
Los Ríos	Dirección Arquitectura	de	Restauración Y Adquisición Castillo San Luis De Alba Cruces
Los Ríos	Dirección Arquitectura	de	Restauración Iglesia De Reumén
Los Ríos	Dirección Arquitectura	de	Diagnóstico Sistema Fortificaciones Cuenca Valdivia Bahía Corral
Los Ríos	Dirección Arquitectura	de	Reposición Oficina Provincial Y Taller De Vialidad P. Valdivia
Los Ríos	Dirección Arquitectura	de	Reposición Ampliación Del Laboratorio Regional De Vialidad.-
Los Ríos	Dirección Arquitectura	de	Construcción Oficina Provincial Y Taller De Vialidad Del Ranco
Los Ríos	Dirección Arquitectura	de	Conservación Edificios Mop
Los Ríos	Dirección Arquitectura	de	Ampliación Oficinas Mop Valdivia
Los Ríos	Dirección Arquitectura	de	Restauración Castillo De Niebla
Los Ríos	Dirección Arquitectura	de	Reposición Internado Llifén
Los Ríos	Dirección Arquitectura	de	Reposición Internado Antilhue
Los Ríos	Dirección Arquitectura	de	Reposición Hogar Estudiantil We-Liwen Valdivia
Los Ríos	Dirección Arquitectura	de	Reposición Escuela De La Cultura Y Difusión Artística
Los Ríos	Dirección Arquitectura	de	Reposición Escuela Básica Río Bueno
Los Ríos	Dirección Arquitectura	de	Reposición Escuela Básica Corral
Los Ríos	Dirección Arquitectura	de	Reposición Cuartel Investigaciones Valdivia
Los Ríos	Dirección Arquitectura	de	Mejoramiento Plaza Paillaco
Los Ríos	Dirección Arquitectura	de	Mejoramiento Integral Teatro Cervantes
Los Ríos	Dirección Arquitectura	de	Mejoramiento Estadio Y Construcción Cancha Sintética De Los Lagos
Los Ríos	Dirección Arquitectura	de	Habilitación Estación Collilelfu, Los Lagos
Los Ríos	Dirección Arquitectura	de	Habilitación Centro Cultural Casa Prochelle I Etapa I
Los Ríos	Dirección Arquitectura	de	Estadio El Boldo Corral
Los Ríos	Dirección Arquitectura	de	Construcción Sipolcar Valdivia, Retén Isla Teja, Tenencia Mogollones Y Tenencia Los Jazmines
Los Ríos	Dirección Arquitectura	de	Construcción Servicio Médico Legal De La Unión
Los Ríos	Dirección Arquitectura	de	Construcción Edificio Fiscalía Río Bueno
Los Ríos	Dirección Arquitectura	de	Construcción Edificio Contraloría Regional Valdivia
Los Ríos	Dirección Arquitectura	de	Construcción Edificio Consistorial Mafil
Los Ríos	Dirección Arquitectura	de	Construcción Cuartel De Bomberos 5ª Compañía Angachilla, Valdivia
Los Ríos	Dirección Arquitectura	de	Construcción Complejo Fronterizo Huahum
Los Ríos	Dirección Arquitectura	de	Construcción Centro De Salud Familiar (Cesfam) De Futrono
Los Ríos	Dirección Arquitectura	de	Construcción Centro De Rehabilitación Infantil Región De Los Ríos
Los Ríos	Dirección Arquitectura	de	Centro Alto Rendimiento Valdivia
Los Ríos	Dirección	de	Ampliación Y Remodelación Servicio Médico Legal, Valdivia

Región	Servicio	Nombre Iniciativa
	Arquitectura	
Los Ríos	Dirección de Arquitectura	Restauración Y Puesta En Valor Teatro Galia De Lanco
Los Ríos	Dirección de Arquitectura	Restauración Y Habilitación Casona El Llolly
Los Ríos	Dirección de Arquitectura	Reposicion Escuela Jose Arnoldo Bilbao De Pelchuquin, Mariquina
Los Ríos	Dirección de Arquitectura	Construcción Centro De Creación, Los Ríos
Los Ríos	Dirección de Arquitectura	Reposición Cuarta Comisaría Río Bueno
Los Ríos	Dirección de Arquitectura	Habilitación Centro Cultural Casa Prochelle I Etapa Ii
Los Ríos	Dirección de Arquitectura	Restauración Y Puesta En Valor Fuerte De Corral
Los Ríos	Dirección de Arquitectura	Restauración Inmueble Museo Mariquina
Los Ríos	Dirección de Arquitectura	Restauración Fortín De San José De Alcudia
Los Ríos	Dirección de Arquitectura	Construcción Museo Del Vapor
Los Ríos	Dirección de Obras Hidráulicas	Construcción Varios Colectores Aa.LI Sector Suroriente, Valdivia.
Los Ríos	Dirección de Obras Hidráulicas	Conservación Manejo De Cauces Rio Cruces En San José De La Mariquina
Los Ríos	Dirección de Obras Hidráulicas	Conservación De Defensas Fluviales
Los Ríos	Dirección de Obras Hidráulicas	Construcción Red Primaria Aguas Lluvias Ciudad De Panguipulli
Los Ríos	Dirección de Obras Hidráulicas	Diagnostico Plan Maestro De Aguas Lluvias Ciudad De Río Bueno
Los Ríos	Dirección de Obras Hidráulicas	Elaboración Plan Maestro De Aguas Lluvias Ciudad De Panguipulli
Los Ríos	Dirección de Obras Hidráulicas	Diagnóstico Plan Maestro De Aguas Lluvias Ciudad De La Unión
Los Ríos	Dirección de Obras Hidráulicas	Elaboracion Plan Maestro De Manejo De Cauces Rio Calle-Calle Valdivia
Los Ríos	Dirección de Obras Hidráulicas	Construcción Diseño Varios Colectores De Aguas Lluvias, Ciudad De Valdivia.
Los Ríos	Dirección de Obras Hidráulicas	Plan Maestro De Cauces Fluviales Para El Río Bueno.
Los Ríos	Dirección de Obras Hidráulicas	Construcción Red Primaria Aguas Lluvias Ciudad De La Unión
Los Ríos	Dirección de Obras Hidráulicas	Mejoramiento Y Construcción Solución Aa.LI Norte Grande, Valdivia.
Los Ríos	Dirección de Obras Hidráulicas	Actualización Ampliación Plan Maestro De Evacuación Y Drenaje De Aguas Lluvia Ciudad De Valdivia
Los Ríos	Dirección de Obras Hidráulicas	Conservación Defensas Fluviales Rio San Pedro, Antihue Los Lagos
Los Ríos	Dirección de Obras Hidráulicas	Conservación De Colectores Primarios De Aguas Lluvia En Valdivia
Los Ríos	Dirección de Obras Hidráulicas	Construcción Obras Manejo De Cauces Ríos Leufucade Y Cruces Lanco
Los Ríos	Dirección de Obras Hidráulicas	Construcción Colector Aguas Lluvias Valdivia (Colector Santiago Bueras)
Los Ríos	Dirección de Obras Hidráulicas	Construcción Colector Aguas Lluvias Catrico Valdivia
Los Ríos	Dirección de Obras Hidráulicas	Conservación Obras Manejo De Cauces Rio Llolehue Y Estero Radimadi
Los Ríos	Dirección de Obras Hidráulicas	Elaboracion Plan Maestro De Manejo De Cauce Rio San Pedro Los Lagos
Los Ríos	Dirección de Obras Portuarias	Construcción Borde Lacustre Lago Riñihue Comuna De Los Lagos
Los Ríos	Dirección de Obras Portuarias	Reposicion Muro Y Fuerte De Corral
Los Ríos	Dirección de Obras Portuarias	Mejoramiento De Caleta Pesquera De Los Molinos
Los Ríos	Dirección de Obras Portuarias	Mejoramiento De Caleta Pesquera De Bonifacio

Región	Servicio	Nombre Iniciativa
Los Ríos	Dirección de Obras Portuarias	Construcción Borde Costero El Piojo Comuna De Valdivia
Los Ríos	Dirección de Obras Portuarias	Mejoramiento Borde Lacustre Lago Calafquen Sectores De Pucura Y Coñaripe Region De Los Rios
Los Ríos	Dirección de Obras Portuarias	Construcción Borde Lacustre Mantilhue Comuna De Rio Bueno
Los Ríos	Dirección de Obras Portuarias	Mejoramiento Farellon Fuerte Niebla Comuna Valdivia
Los Ríos	Dirección de Obras Portuarias	Reposición De Espigones Sumergidos En Río Valdivia
Los Ríos	Dirección de Obras Portuarias	Mejoramiento Costanera Cultural De Valdivia
Los Ríos	Dirección de Obras Portuarias	Mejoramiento Costanera De Los Molinos, Valdivia
Los Ríos	Dirección de Obras Portuarias	Mejoramiento Costanera Y Playa Collico, Comuna De Valdivia
Los Ríos	Dirección de Obras Portuarias	Sistema De Embarcaderos Urbanos De Valdivia, Etapa 2
Los Ríos	Dirección de Obras Portuarias	Ampliación Y Mejoramiento Costanera De Panguipulli Panguipulli
Los Ríos	Dirección de Obras Portuarias	Adquisición Nueva Barcaza Lago Ranco
Los Ríos	Dirección de Obras Portuarias	Mejoramiento De Caleta Pesquera De Niebla Comuna De Valdivia
Los Ríos	Dirección de Obras Portuarias	Construcción Embarcaderos Y Rampas, Lago Ranco Region De Los Rios
Los Ríos	Dirección de Obras Portuarias	Construcción Embarcaderos Menores Y Caleta Pesquera De Isla Del Rey
Los Ríos	Dirección de Obras Portuarias	Construcción Embarcadero Turístico Pishuinco
Los Ríos	Dirección de Obras Portuarias	Habilitación Borde Fluvial Río Calle Calle Sector Las Animas
Los Ríos	Dirección de Obras Portuarias	Mejoramiento Embarcaderos Rurales De Río Cruces, Comunas De Valdivia Y Mariquina
Los Ríos	Dirección de Obras Portuarias	Mejoramiento De Caleta Pesquera De Huiro
Los Ríos	Dirección de Obras Portuarias	Construcción Caleta De Pescadores De Valdivia
Los Ríos	Dirección de Obras Portuarias	Construcción Parque Náutico Deportivo Comuna De Valdivia
Los Ríos	Dirección de Obras Portuarias	Construcción Embarcaderos Río Lingue, Mariquina
Los Ríos	Dirección de Obras Portuarias	Construcción Caleta Mehuín, Comuna De Mariquina
Los Ríos	Dirección de Obras Portuarias	Conservación Vía De Navegación Río Valdivia
Los Ríos	Dirección de Obras Portuarias	Conservación Muelle De Panguipulli, Región De Los Ríos
Los Ríos	Dirección de Obras Portuarias	Conservación Obras Portuarias Menores Region De Los Rios
Los Ríos	Dirección de Obras Portuarias	Mejoramiento Conectividad De Isla Huapi Y Variante Puerto Sur
Los Ríos	Dirección de Obras Portuarias	Reposición Rampas Puerto Fuy Y Puerto Pirehueico, Panguipulli
Los Ríos	Dirección de Obras Portuarias	Mejoramiento De Conectividad Fluvial Del Río Bueno
Los Ríos	Dirección de Obras Portuarias	Mejoramiento Costanera De Valdivia
Los Ríos	Dirección de Obras Portuarias	Construcción Caleta De Pescadores E Infraestructura Portuaria Missisipi Comuna Mariquina
Los Ríos	Dirección de Obras Portuarias	Construcción Rampa De Conexión Isla Mancera, Comuna De Corral
Los Ríos	Dirección de Obras Portuarias	Adquisición Segunda Nave Para Conectividad Niebla - Corral
Los Ríos	Dirección de Obras Portuarias	Sistema De Embarcaderos Urbanos De Valdivia, Etapa 1
Los Ríos	Dirección de Obras Portuarias	Reposición Terminal De Pasajeros De Niebla
Los Ríos	Dirección de Obras Portuarias	Reposición Infraestructura Portuaria En Choshuenco

Región	Servicio	Nombre Iniciativa
	Portuarias	
Los Ríos	Dirección de Obras Portuarias	Mejoramiento Rampa Para Barcasas De Niebla Y Corral COUNA Corral
Los Ríos	Dirección de Obras Portuarias	Mejoramiento Muelle De Conectividad Quitaqui, Comuna De Valdivia
Los Ríos	Dirección de Obras Portuarias	Mejoramiento De Caleta Pesquera De Corral Bajo
Los Ríos	Dirección de Obras Portuarias	Construcción Caleta De Pescadores De Chaihuín Comuna De Corral
Los Ríos	Dirección de Obras Portuarias	Mejoramiento De Caleta Pesquera De Amargos
Los Ríos	Dirección de Obras Portuarias	Conservación De Muelles De Corral Y De Mancera (Diferencia En El Nombre)
Los Ríos	Dirección de Obras Portuarias	Adquisición Segunda Barcaza Lago Pirehueico
Los Ríos	Dirección de Obras Portuarias	Conservación Costanera De Valdivia Sector Ex Muelle Schuster
Los Ríos	Dirección de Obras Portuarias	Adquisición Nave Para Conectividad Niebla - Corral
Los Ríos	Dirección de Obras Portuarias	Construcción Caleta Pescadores Maiquillahue, Comuna Mariquina
Los Ríos	Dirección de Obras Portuarias	Mejoramiento Playa Galdames, Comuna De Futrono
Los Ríos	Dirección de Obras Portuarias	Ampliación Caleta Pesquera De Corral Bajo
Los Ríos	Dirección de Obras Portuarias	Construcción Caleta De Pescadores Chan Chan Comuna De Mariquina
Los Ríos	Dirección de Obras Portuarias	Construcción Infraestructura Pesquera Artesanal Hueicolla Y Lamehuapi, Comuna De La Unión
Los Ríos	Dirección de Obras Portuarias	Mejoramiento Caleta Pesquera El Piojo Comuna De Valdivia
Los Ríos	Dirección de Obras Portuarias	Construcción Caleta De Pescadores De Huape, Corral
Los Ríos	Dirección de Obras Portuarias	Construcción Caleta De Pescadores Tres Espinos, Valdivia
Los Ríos	Dirección de Obras Portuarias	Construcción Caleta De Pescadores San Ignacio, Valdivia
Los Ríos	Dirección de Obras Portuarias	Construcción Caleta De Pescadores La Aguada, Corral
Los Ríos	Dirección de Obras Portuarias	Reposición Obra Portuaria Puerto Las Rosas Comuna Futrono
Los Ríos	Dirección de Obras Portuarias	Construcción Embarcadero Turístico Venecia
Los Ríos	Dirección de Planeamiento	Análisis De Requerimiento De Infraestructura De Transporte De Largo Plazo, Región De Los Ríos
Los Ríos	Dirección de Planeamiento	Análisis By-Pass Regiones Araucanía, Los Ríos Y Los Lagos
Los Ríos	Dirección de Vialidad	Mejoramiento Ruta T-350 Valdivia-Niebla
Los Ríos	Dirección de Vialidad	Mejoramiento Cbi Ruta T-217, Cruce Ruta 5 - Ciruelos - Pumillahue
Los Ríos	Dirección de Vialidad	Mejoramiento CBI Ruta T-525, S: Las Huellas - Nontuelá, Comunas De Los Lagos Y Futrono
Los Ríos	Dirección de Vialidad	Mejoramiento Pasada Por Panguipulli (Ancacomoe - Coz Coz)
Los Ríos	Dirección de Vialidad	Mejoramiento Ruta S/Rol Cr. Ruta T-243-S (Coñaripe)-Lim. Reg. Norte
Los Ríos	Dirección de Vialidad	Construcción Puente Ciruelo En Rio San Pedro Comuna De Los Lagos
Los Ríos	Dirección de Vialidad	Reposición Puente Futa Y Accesos
Los Ríos	Dirección de Vialidad	Reposición Construcción Rutas T-47 Y T-45 Sector: Choshueno-Lago Riñihue
Los Ríos	Dirección de Vialidad	Mejoramiento Y Construcción Ruta Corral - Valdivia Por Península De San Ramón
Los Ríos	Dirección de Vialidad	Mejoramiento T-346, Acceso Sur Máfil
Los Ríos	Dirección de Vialidad	Mejoramiento Rutas S/Rol, T-981-U Sector: Crucero - Entrelagos
Los Ríos	Dirección de Vialidad	Mejoramiento Construcción Ruta Interlagos, S: Ignao-Vivanco-Trapi
Los Ríos	Dirección de Vialidad	Construcción Segundo Acceso A San José De La Mariquina
Los Ríos	Dirección de Vialidad	Construcción Conexión Vial: Sector Lican-Ruta 215-Ch
Los Ríos	Dirección de Vialidad	Construcción Mejoramiento Nancul- Riñihue
Los Ríos	Dirección de Vialidad	Construcción Interconexión Vial, Sector: Chaihuin - Límite Regional (Río Bueno)
Los Ríos	Dirección de Vialidad	Mejoramiento Construcción Conexión Vial Los Venados - Rupumeica Alto - Rupumeica Bajo (Incl. Puente Soto Vio)
Los Ríos	Dirección de Vialidad	Construcción Conexión Vial Lago Riñihue-Lago Ranco
Los Ríos	Dirección de Vialidad	Construcción Avda. Costanera En La Ciudad De Los Lagos
Los Ríos	Dirección de Vialidad	Reposición Pavimento Ruta T-34 S:Cr. Ruta 5 Mafil-Cayumapu

Región	Servicio	Nombre Iniciativa
Los Ríos	Dirección de Vialidad	Reposicion Pav. Ruta T-85 S: Cayurruca-Lago Ranco-Ilihue
Los Ríos	Dirección de Vialidad	Construcción Puente Mulpún - Antihue Y Accesos En Río Calle Calle
Los Ríos	Dirección de Vialidad	Mejoramiento Pasada Por La Unión
Los Ríos	Dirección de Vialidad	Conservación Vial - Plan De Desarrollo Indígena
Los Ríos	Dirección de Vialidad	Conservación Vial - Contratos Globales Mixtos Por Nivel De Servicio Y Por Precios Unitarios
Los Ríos	Dirección de Vialidad	Conservación Red Vial Región De Los Ríos
Los Ríos	Dirección de Vialidad	Mejoramiento Toro Bayo-Curiñanco En Ruta T-340
Los Ríos	Dirección de Vialidad	Mejoramiento Ruta T-699 Sector: Itropulli-San Pedro
Los Ríos	Dirección de Vialidad	Mejoramiento Ruta T-60 S: Cruce Ruta 206-Tres Ventanas
Los Ríos	Dirección de Vialidad	Mejoramiento Rutas 203-201-Ch Sector: Panguipulli-Coñaripe II (Bocatoma Pullingue - Coñaripe)
Los Ríos	Dirección de Vialidad	Construcción Conexión Vial Costera. Sector: Mehuin - Niebla
Los Ríos	Dirección de Vialidad	Conservación Vial Por Administración Directa
Los Ríos	Dirección de Vialidad	Mejoramiento Cbi Ruta T-210, Cruce Ruta 5 (Ciruelos) - Pureo
Los Ríos	Dirección de Vialidad	Mejoramiento Reposición Ruta T-29 Sector: Carrirínque - Huilo Huilo
Los Ríos	Dirección de Vialidad	Consultoría De Proyectos De Puentes Menores - Convenio De Programación, Región De Los Ríos
Los Ríos	Dirección de Vialidad	Mejoramiento Conexión Vial Las Mulatas - Toro Bayo - Cutipay
Los Ríos	Dirección de Vialidad	Ampliación Doble Vía La Unión - Río Bueno
Los Ríos	Dirección de Vialidad	Habilitación De Conexión Vial Para La Pasada Urbana De Corral
Los Ríos	Dirección de Vialidad	Mejoramiento Cbi Región De Los Ríos II Parte
Los Ríos	Dirección de Vialidad	Conservación Vial - Contratos Globales
Los Ríos	Dirección de Vialidad	Mejoramiento Cbi Ruta 203 Ch, Cruce Ruta 5 (Lanco, Acceso Sur) - Panguipulli - Paso Huahum
Los Ríos	Dirección de Vialidad	Construcción By Pass Niebla - Los Molinos
Los Ríos	Dirección de Vialidad	Mejoramiento Cbi Ruta S/R, Cruce T-851 (Calcurrupe) - Auquinco
Los Ríos	Dirección de Vialidad	Mejoramiento Cbi Ruta T-595, Cruce T-525 - Cruce T-521 (Pucara)
Los Ríos	Dirección de Vialidad	Mejoramiento Cbi Ruta S/R, Cruce T-531 (Las Huellas) - Los Maitenes
Los Ríos	Dirección de Vialidad	Mejoramiento Cbi Ruta 201 Ch, Cruce Ruta 203 Ch (Huanehue) - Paso Carriríñe
Los Ríos	Dirección de Vialidad	Mejoramiento Cbi Ruta S/R, Cruce T-179 (Aylin) - Cruce T-175 (El Sotillo)
Los Ríos	Dirección de Vialidad	Mejoramiento Camino Básico Intermedio Ruta T-450 Morrompulli - Río Futa
Los Ríos	Dirección de Vialidad	Mejoramiento Cbi Ruta T-720, Cruce T-60 (Las Ventanas) -Alerce Costero-Cruce T-450
Los Ríos	Dirección de Vialidad	Mejoramiento Cbi Ruta T-800, Cruce Ruta 210 (La Unión) - Hueicolla - Venecia
Los Ríos	Dirección de Vialidad	Conservación Camino De Acceso Al Parque Puyehue Por Sector Los Venados
Los Ríos	Dirección de Vialidad	Mejoramiento CBI Ruta Sin Rol, S: Acceso A Illahuapi, Comuna De Lago Ranco
Los Ríos	Dirección de Vialidad	Mejoramiento CBI Ruta T-661, S: Acceso A Quimán Alto, Comuna De Futrono
Los Ríos	Dirección de Vialidad	Adquisición De Camiones De Pesaje Y Sondaje
Los Ríos	Dirección de Vialidad	Adquisición De Puentes Modulares
Los Ríos	Dirección de Vialidad	Adquisición E Instalación De Puentes Modulares
Los Ríos	Dirección de Vialidad	Mejoramiento Cbi Cruce T-39-Panguipulli-Cruce T-89 (Huerquehue)
Los Ríos	Dirección de Vialidad	Mejoramiento Cbi Ruta T-125 Salto Del Agua Y Ruta T-531 Las Huellas
Los Ríos	Dirección de Vialidad	Reposición Puente Huacamalal. Comuna Lago Ranco
Los Ríos	Dirección de Vialidad	Mejoramiento Camino Básico Intermedio Ruta 203 Ch Puerto Pirehueico - Paso Huahum
Los Ríos	Dirección de Vialidad	Conservación De Ruta T-720 Tramo 3: Catrileufu - El Mirador - Quitaluto - Morro Gonzalo
Los Ríos	Dirección de Vialidad	Conservación De Ruta T-720 Tramo 2: Atravesio Parque Nacional Valdivia
Los Ríos	Dirección de Vialidad	Conservación Camino Internacional Paso Carriríñe, Ruta 201 CH (Pirdt) (Incl. Puentes La Rana, La Aduana Y Los Leones)
Los Ríos	Dirección de Vialidad	Conservación Camino El Mirador - Chaihuín Y Ruta T-720
Los Ríos	Dirección de Vialidad	Mejoramiento Pasada Urbana Por Mafil (Acceso Norte)
Los Ríos	Dirección de Vialidad	Construcción Conectividad Vial Maihue-Puerto Fuy-Puerto Pirehueico
Los Ríos	Dirección de Vialidad	Mejoramiento Ruta 208 La Unión -Rapaco
Los Ríos	Dirección de Vialidad	Construcción Puente Sobre Río Lingue Y Accesos, Mehuín, Comuna Mariquina
Los Ríos	Dirección de Vialidad	Construcción Puente Cau Cau Y Accesos
Los Ríos	Dirección de Vialidad	Construcción Conexión Vial Rupumeica Alto - Rupumeica Bajo (Habilitación De Emergencia)
Los Ríos	Dirección de Vialidad	Mejoramiento Cbi Ruta T-424, Cruce T-412 (Angachilla) - Cruce T-416 (Las Mulatas)
Los Ríos	Dirección de Vialidad	Mejoramiento Ruta T-559 Sector Lifen-Arquihue, Tramo 2 (Sta. Juana - Arquihue)
Los Ríos	Dirección de Vialidad	Conservación Vial - Caminos Básicos
Los Ríos	Dirección de Vialidad	Conservación Ruta T-55 Sector: Loncopán Bajo - Santa Laura, Tramo 2 (Loncopán Bajo - Huite) Mediante Camino Básico
Los Ríos	Dirección de Vialidad	Conservación Puentes Calle Calle Y Cruces
Los Ríos	Dirección de Vialidad	Conservación De Señales Y Elementos De Seguridad Vial Ruta Interlagos

Región	Servicio	Nombre Iniciativa
Los Ríos	Dirección de Vialidad	Conservación De Camino Básico Ruta T-985 Chin Chin - Lican (Acceso A Mantilhue)
Los Ríos	Dirección de Vialidad	Conservación De Camino Básico Liquiñe Urbano
Los Ríos	Dirección de Vialidad	Conservación De Camino Básico Lago Ranco - Quillaico (3 Km)
Los Ríos	Dirección de Vialidad	Conservación Camino El Mirador - Cadillal
Los Ríos	Dirección de Vialidad	Conservación By Pass Los Venados
Los Ríos	Dirección de Vialidad	Mejoramiento Cbi Cruce 5 Paillaco - Cruce T-55(Dollinco)
Los Ríos	Dirección de Vialidad	Mejoramiento Cbi Ruta T-780 S: Cruce Ruta 210 La Union - Cudico
Los Ríos	Dirección de Vialidad	Conservación Rutas 203-Ch, Lanco -Panguipulli S: Lanco - Malalhue; T-312, El Arenal - Sta.Elvira S: Cruce El Arenal - Acceso Pte. Santa Elvira
Los Ríos	Dirección de Vialidad	Reposición Puente Rio Bueno En Ruta T-71
Los Ríos	Dirección de Vialidad	Reposición Puente Quinchilca En Ruta T-39 Camino Los Lagos-Panguipulli.
Los Ríos	Dirección de Vialidad	Reposición Puente Los Esteros Nº 2 En Ruta T-685.
Los Ríos	Dirección de Vialidad	Reposición Puente La Piedra, Conectividad La Unión - Corral
Los Ríos	Dirección de Vialidad	Reposición Puente El Flaco - Ruta 201 Ch
Los Ríos	Dirección de Vialidad	Reposición Puente Collilelfu En Ruta T-631, Reumen
Los Ríos	Dirección de Vialidad	Reposición Pavimento Ruta 202, Sector: Pichoy-Valdivia
Los Ríos	Dirección de Vialidad	Reposición Pav. Ruta T-85 S:Rio Bueno-Cayurruca
Los Ríos	Dirección de Vialidad	Pavimentación Camino Básico Reumén - La Betonera (Etapa 2)
Los Ríos	Dirección de Vialidad	Pavimentación Camino Básico Corral - Chaihuín
Los Ríos	Dirección de Vialidad	Mejoramiento Ruta T-85 Varios Tramos En Lago Ranco - Calcurrupe
Los Ríos	Dirección de Vialidad	Mejoramiento Ruta T-785 Sector: Coique - Cruce Ruta T-75 (Puerto Nuevo)
Los Ríos	Dirección de Vialidad	Mejoramiento Ruta T-720 Sector: Las Ventanas-Los Tractores
Los Ríos	Dirección de Vialidad	Mejoramiento Ruta T-559 Sector Llifén-Arquihue, Tramo 1 (Llifén - Sta. Juana)
Los Ríos	Dirección de Vialidad	Mejoramiento Ruta T-35: Los Lagos - Valdivia (Antilhue - Valdivia)
Los Ríos	Dirección de Vialidad	Mejoramiento Ruta T-345,Lo Aguila-Malihue,Comunas De Mafil-Los Lagos (Tramo Bif. El Ciruelo - Malihue)
Los Ríos	Dirección de Vialidad	Mejoramiento Cbi Cruce T-350 S: Niebla-Los Molinos
Los Ríos	Dirección de Vialidad	Mejoramiento Cbi Santa Elvira - El Arenal - San Javier
Los Ríos	Dirección de Vialidad	Mejoramiento Cbi Ruta T-345,Lo Aguila-Bif. El Ciruelo
Los Ríos	Dirección de Vialidad	Mejoramiento Cbi Cruce Ruta 210 La Union-Puente Las Trancas
Los Ríos	Dirección de Vialidad	Construcción Circunvalación Valdivia Y Puente Sta. Elvira
Los Ríos	Dirección de Vialidad	Reposición Puentes Nevado 1, 3 Y 4 - Ruta 201 Ch
Los Ríos	Dirección de Vialidad	Mejoramiento Ruta 203-Ch, T-47; Sector: Rucatrehua - Choshuenco
Los Ríos	Dirección de Vialidad	Mejoramiento Ruta 203-Ch, Sector: Choshuenco - Puerto Fuy
Los Ríos	Dirección de Vialidad	Mejoramiento Ruta 201-Ch Sector: Pellaifa - Liquiñe
Los Ríos	Dirección de Vialidad	Mejoramiento Ruta 201-Ch Sector: Coñaripe - Pellaifa
Los Ríos	Dirección de Vialidad	Mejoramiento Ruta T-835, T-905 Sector: Cayurruca-Trapi-Crucero
Los Ríos	Dirección de Vialidad	Mejoramiento Pasada Por Valdivia Eje Pedro Aguirre Cerda
Los Ríos	Dirección de Vialidad	Mejoramiento Const. C. Vial T-775 S:Cr.T-75 (Pto Nuevo)-T-85 (Quillaico)
Los Ríos	Dirección de Vialidad	Mejoramiento Camino Básico Intermedio Ruta T-685, Región De Los Ríos
Los Ríos	Dirección de Vialidad	Caminos Indígenas Y Vecinales (Glosa 10)
Los Ríos	Dirección de Vialidad	Reposición Puente Purulon En Ruta T-175
Los Ríos	Dirección de Vialidad	Reposición Acceso Y Puentes Leufucade 1-2, Comuna De Lanco
Los Ríos	Dirección de Vialidad	Mejoramiento Camino Cabo Blanco - Las Marías
Los Ríos	Dirección de Vialidad	Construcción Puentes Caicayen Y Hueinahue Camino Maihue-Hueinahue - Rupumeica
Los Ríos	Dirección de Vialidad	Conservación Ruta T-80 Las Trancas - Alerce Milenario
Los Ríos	Dirección de Vialidad	Conservación De Ruta T-720 Tramo 1: Puente La Piedra é Km 26 Las Ventanas
Los Ríos	Dirección de Vialidad	Conservación Camino Acceso Predio Fiscal Protegido Llancahue
Los Ríos	Dirección de Vialidad	Conservación Acceso Reserva Nacional Mocho Choshuenco
Los Ríos	Dirección de Vialidad	Asesoría A La IF Caminos Básicos Intermedios
Los Ríos	Dirección de Vialidad	Mejoramiento Ruta T-80 Sector: Las Trancas-Hueicolla
Los Ríos	Dirección de Vialidad	Mejoramiento De Accesos A Puente Malihue
Los Ríos	Dirección General de Aguas	Conservación Y Mantenimiento Red Hidrométrica Nacional
Los Ríos	Dirección General de Aguas	Conservación De La Red De Calidad De Agua E Hidrogeología Nacional
Los Ríos	Dirección General de Aguas	Levantamiento De Información Para Elaboración De Normas Secundarias, Etapa 2
Los Ríos	Dirección General de Aguas	Levantamiento De Información Para Elaboración De Normas Secundarias, Etapa 1
Los Ríos	Dirección General de Aguas	Análisis De Vulnerabilidad Hídrica Asociado A Riesgo Volcánico
Los Ríos	Dirección General de Aguas	Modelación Hidrogeológica En Acuíferos Prioritarios
Los Ríos	Dirección General de Aguas	Análisis Y Reformulación De Red De Monitoreo De Lagos

Región	Servicio	Nombre Iniciativa
Los Ríos	Dirección General de Aguas	Análisis Económico Y Social De Normas Secundarias De Calidad
Los Ríos	Dirección General de Aguas	Actualización Información Existente En DGA A Sistemas Institucionales
Los Ríos	Dirección General de Aguas	Actualización Catastro Mutaciones Derechos De Aguas Y Jurisprudencia
Los Ríos	Dirección General de Aguas	Implementación De Control De Glaciares Representativos
Los Ríos	Dirección General de Aguas	Mejoramiento Y Ampliación Red De Medición De Aguas Subterráneas
Los Ríos	Dirección General de Aguas	Manejo Y Operación De Las Redes Por Observadores
Los Ríos	Dirección General de Aguas	Control Estudios Y Proyectos Para Obras De Mejoramiento En Canales Y Defensa Contra Inundaciones Y Para Cumplimiento De Lo Dispuesto En Los Rtículos 122° Y 307° Del Código De Aguas
Los Ríos	Dirección General de Aguas	Conservación Y Operación Del Sistema Recolección De Datos Por Satélite
Los Ríos	Dirección General de Aguas	Modernización Red Meteorológica Dga
Los Ríos	Dirección General de Aguas	Implementación De Red De Control De Niveles Y Calidad De Aguas Subterráneas
Los Ríos	Dirección General de Aguas	Ampliación De La Red Fluviométrica
Los Ríos	Dirección General de Aguas	Diagnóstico Y Formulación De Un Plan Hídrico Para La Región De Los Ríos
Los Ríos	Dirección General de Aguas	Análisis Y Evaluación De Recursos Hídricos Subterráneos Zona Centro Sur
Los Ríos	Dirección General de Aguas	Actualización De Información No Disponible En La DGA
Los Ríos	Dirección General de Aguas	Control E Investigación De Parámetros Lacustres Nacional
Los Ríos	Dirección General de Aguas	Conservación Y Operación De La Red Sedimentométrica Nacional
Los Ríos	Dirección General de Aguas	Conservación De La Red Hidrometeorológica Nacional
Los Ríos	Dirección General de Aguas	Conservación De La Red De Calidad De Aguas Subterráneas
Los Lagos	Administración Sistema Concesiones	Ruta 5, Tramo Puerto Montt - Parga
Los Lagos	Administración Sistema Concesiones	Ruta 5, Tramo Río Bueno - Puerto Montt
Los Lagos	Administración Sistema Concesiones	Infraestructura Penitenciaria Grupo Iii (Consultorías)
Los Lagos	Administración Sistema Concesiones	Concesión Vial Autopista Metropolitana De Puerto Montt
Los Lagos	Administración Sistema Concesiones	Aeropuerto El Tepual De Puerto Montt
Los Lagos	Agua Potable Rural	Instalación Servicio APR De Chagual Quidaco
Los Lagos	Agua Potable Rural	Instalación Servicio APR De Huite
Los Lagos	Agua Potable Rural	Instalación Servicio APR De Detico
Los Lagos	Agua Potable Rural	Instalación Servicio Apr Isla Huapi Abtao
Los Lagos	Agua Potable Rural	Conservación Programa De Agua Potable Rural
Los Lagos	Agua Potable Rural	Instalación Servicio APR De Calén San Juan
Los Lagos	Agua Potable Rural	Instalación Servicio Apr Isla Añihue
Los Lagos	Agua Potable Rural	Instalación Servicio De Agua Potable Rural De Acheuque
Los Lagos	Agua Potable Rural	Mejoramiento Servicio Apr El Quilar
Los Lagos	Agua Potable Rural	Mejoramiento Servicio APR De Cucao
Los Lagos	Agua Potable Rural	Instalación Servicio APR De Huayun
Los Lagos	Agua Potable Rural	Instalación Servicio APR De Colonia Yungay
Los Lagos	Agua Potable Rural	Instalación Servicio APR De Colaco
Los Lagos	Agua Potable Rural	Instalación Servicio APR De Caulín La Cumbre
Los Lagos	Agua Potable Rural	Instalación Servicio APR De Agua Buena-Alto Bonito
Los Lagos	Agua Potable Rural	Instalación Servicio APR Caleta La Arena
Los Lagos	Agua Potable Rural	Diseño Apr Detif Comuna De Puqueldon
Los Lagos	Agua Potable Rural	Mejoramiento Servicio APR De Pucatrihue
Los Lagos	Agua Potable Rural	Mejoramiento Servicio APR De Bahía Parga
Los Lagos	Agua Potable Rural	Instalación Servicio APR Termas De Ralún
Los Lagos	Agua Potable Rural	Instalación Servicio APR Terao
Los Lagos	Agua Potable Rural	Instalación Servicio APR Rauco Alto

Región	Servicio	Nombre Iniciativa
Los Lagos	Agua Potable Rural	Instalación Servicio APR Pulutauco
Los Lagos	Agua Potable Rural	Instalación Servicio APR Los Radales
Los Lagos	Agua Potable Rural	Instalación Servicio Apr Los Petanes
Los Lagos	Agua Potable Rural	Instalación Servicio APR Isla Meullín
Los Lagos	Agua Potable Rural	Instalación Servicio APR De Salto Grande
Los Lagos	Agua Potable Rural	Instalación Servicio APR De Río Chico
Los Lagos	Agua Potable Rural	Instalación Servicio APR De Río Blanco
Los Lagos	Agua Potable Rural	Conservación APR 2012
Los Lagos	Agua Potable Rural	Instalación Servicio APR De Santa Barbara
Los Lagos	Agua Potable Rural	Instalación Servicio APR De Pucatue
Los Lagos	Agua Potable Rural	Instalación Servicio Apr Isla Apiao
Los Lagos	Agua Potable Rural	Instalación Servicio APR De Quillaípe
Los Lagos	Agua Potable Rural	Instalación Servicio APR De Putenio
Los Lagos	Agua Potable Rural	Instalación Servicio APR De Puroo
Los Lagos	Agua Potable Rural	Instalación Servicio APR De Punta Machil
Los Lagos	Agua Potable Rural	Instalación Servicio APR De Pugueñún
Los Lagos	Agua Potable Rural	Instalación Servicio APR De Pilluco
Los Lagos	Agua Potable Rural	Instalación Servicio APR De Metri
Los Lagos	Agua Potable Rural	Instalación Servicio APR De Huyar Alto
Los Lagos	Agua Potable Rural	Instalación Servicio APR De Huatral
Los Lagos	Agua Potable Rural	Instalación Servicio APR De Degán
Los Lagos	Agua Potable Rural	Instalación Servicio APR De Curamó
Los Lagos	Agua Potable Rural	Instalación Servicio APR De Coquiao
Los Lagos	Agua Potable Rural	Instalación Servicio APR De Contuy
Los Lagos	Agua Potable Rural	Instalación Servicio APR De Chuchhua
Los Lagos	Agua Potable Rural	Instalación Servicio APR De Chidhuapi
Los Lagos	Agua Potable Rural	Instalación Servicio APR De Calle
Los Lagos	Agua Potable Rural	Instalación Servicio Apr Coinco Alto
Los Lagos	Agua Potable Rural	Instalación Servicio APR Chulchuy Alto Y Bajo
Los Lagos	Agua Potable Rural	Instalación Servicio Apr Agua Fresca
Los Lagos	Agua Potable Rural	Estudio Hidrogeológico Y Construcción Sondaje Apr Isla Queullin, Comuna De Calbuco
Los Lagos	Agua Potable Rural	Diseño Apr Salca, Comuna De Río Negro
Los Lagos	Agua Potable Rural	Diseño Apr Rollizo, Comuna De Puerto Varas
Los Lagos	Agua Potable Rural	Mejoramiento Servicio APR De Río Puelo
Los Lagos	Agua Potable Rural	Mejoramiento Servicio APR De Crucero
Los Lagos	Agua Potable Rural	Mejoramiento Servicio APR De Correntoso
Los Lagos	Agua Potable Rural	Instalación Servicio De Agua Potable Rural De Quilen, Comuna De Quellón
Los Lagos	Agua Potable Rural	Instalación Servicio APR San Florentino
Los Lagos	Agua Potable Rural	Instalación Servicio APR Llaicha
Los Lagos	Agua Potable Rural	Instalación Servicio Apr Isla Lin Lin
Los Lagos	Agua Potable Rural	Instalación Servicio Apr Isla Caguach
Los Lagos	Agua Potable Rural	Instalación Servicio APR El Encanto
Los Lagos	Agua Potable Rural	Instalación Servicio APR De Tantauco
Los Lagos	Agua Potable Rural	Instalación Servicio APR De Rulo
Los Lagos	Agua Potable Rural	Instalación Servicio APR De Quisquilefun
Los Lagos	Agua Potable Rural	Diseño Apr Chepu, Comuna De Ancud
Los Lagos	Agua Potable Rural	Construcción Sondaje Apr Cantiamo Alto Y Bajo Comuna De San Pablo
Los Lagos	Agua Potable Rural	Diseño Apr Lelbun-Aituy, Comuna De Queilen
Los Lagos	Dirección de Aeropuertos	de Construcción Nuevo Aeródromo En Isla De Chiloé, X Región
Los Lagos	Dirección de Aeropuertos	de Reposición Aeródromo Paso El León
Los Lagos	Dirección de Aeropuertos	de Diagnostico De La Red De Pequeños Aerodromos Región De Los Lagos
Los Lagos	Dirección de Aeropuertos	de Ampliación Y Mejoramiento Aeropuerto El Tepual De Puerto Montt.
Los Lagos	Dirección de Aeropuertos	de Reposición Aeródromo Chaiten, Provincia De Palena, X Región
Los Lagos	Dirección de Aeropuertos	de Construcción Rodaje Paralelo Aeropuerto El Tepual, Puerto Montt, X Región
Los Lagos	Dirección de Aeropuertos	de Conservación Zona De Protección A Chorro Aeropuerto El Tepual, Puerto Montt, X Región
Los Lagos	Dirección de Aeropuertos	de Conservación Rutinaria Pequeños Aerodromos Provincia De Palena, X Región 2015-2018
Los Lagos	Dirección de Aeropuertos	de Conservación Rutinaria Pequeños Aerodromos Provincia De Palena, X Región, Años 2019-2021
Los Lagos	Dirección de Aeropuertos	de Conservación Rutinaria Pequeños Aerodromos Provincia De Palena, X Región

Región	Servicio	Nombre Iniciativa
	Aeropuertos	
Los Lagos	Dirección de Aeropuertos	de Conservación Rutinaria Pequeños Aerodromos Provincia De Llanquihue, X Región, Años 2019-2020
Los Lagos	Dirección de Aeropuertos	de Conservación Rutinaria Pequeños Aerodromos Provincia De Llanquihue, X Región 2015-2018
Los Lagos	Dirección de Aeropuertos	de Conservación Rutinaria Pequeños Aerodromos Provincia De Llanquihue, X Región
Los Lagos	Dirección de Aeropuertos	de Conservación Rutinaria Pequeños Aerodromos Provincia De Chiloé, X Región, Años 2015-2018
Los Lagos	Dirección de Aeropuertos	de Conservación Rutinaria Pequeños Aerodromos Provincia De Chiloé, X Región 2019-2021
Los Lagos	Dirección de Aeropuertos	de Conservación Rutinaria Pequeños Aerodromos Provincia De Chiloé, X Región
Los Lagos	Dirección de Aeropuertos	de Conservación Rutinaria Aeropuerto El Tepual, Puerto Montt, X Región, Años 2019-2022
Los Lagos	Dirección de Aeropuertos	de Conservación Rutinaria Aeropuerto El Tepual, Puerto Montt, X Región, Años 2015-2018
Los Lagos	Dirección de Aeropuertos	de Conservación Rutinaria Aeropuerto El Tepual, Puerto Montt, X Región
Los Lagos	Dirección de Aeropuertos	de Conservación Rutinaria Aeródromo Cañal Bajo , Osorno, X Región, Años 2019-2022
Los Lagos	Dirección de Aeropuertos	de Conservación Rutinaria Aeródromo Cañal Bajo , Osorno, X Región, Años 2015-2018
Los Lagos	Dirección de Aeropuertos	de Conservación Rutinaria Aeródromo Cañal Bajo , Osorno, X Región
Los Lagos	Dirección de Aeropuertos	de Conservación Pista Aerodromo Cañal Bajo De Osorno
Los Lagos	Dirección de Aeropuertos	de Conservación Menor Red Aeroportuaria Región De Los Lagos
Los Lagos	Dirección de Aeropuertos	de Conservación Mayor Pista Aeropuerto El Tepual, Puerto Montt, Región De Los Lagos
Los Lagos	Dirección de Aeropuertos	de Conservación Aeródromo Isla De Chiloé, X Región , Años 2019-2022
Los Lagos	Dirección de Aeropuertos	de Conservación Aeródromo Isla De Chiloé, X Región , Años 2015-2018
Los Lagos	Dirección de Aeropuertos	de Alargue De Pista Aeródromo Cañal Bajo, Osorno, X Región
Los Lagos	Dirección de Arquitectura	de Construcción Y Relocalización Edificio Mop Puerto Montt
Los Lagos	Dirección de Arquitectura	de Diagnóstico De La Edificación Pública Extra MOP De Puerto Montt Para Programa De Conservación Y Construcción.
Los Lagos	Dirección de Arquitectura	de Diagnóstico De La Edificación Pública Extra MOP De Osorno Para Programa De Conservación Y Construcción.
Los Lagos	Dirección de Arquitectura	de Diagnóstico De La Edificación Pública Extra MOP De Chaitén Para Programa De Conservación Y Construcción.
Los Lagos	Dirección de Arquitectura	de Diagnóstico Inmuebles MOP Región De Los Lagos Para Programa De Conservación Y Construcción.
Los Lagos	Dirección de Arquitectura	de Diagnóstico Edificación Patrimonial De La Región De Los Lagos
Los Lagos	Dirección de Arquitectura	de Reparación Integral Losas Edificio MOP Puerto Montt
Los Lagos	Dirección de Arquitectura	de Construcción Edificación Y Espacios Públicos En Terrenos Sector Huasco De Puerto Montt.
Los Lagos	Dirección de Arquitectura	de Reposición Edificio Delegación Provincial De Vialidad Palena
Los Lagos	Dirección de Arquitectura	de Construcción Edificio Provincial MOP Castro Chiloé
Los Lagos	Dirección de Arquitectura	de Conservación Edificación MOP (Programa)
Los Lagos	Dirección de Arquitectura	de Conservación Casa Hollstein Universidad De Los Lagos
Los Lagos	Dirección de Obras Hidráulicas	de Construcción Colector Aguas Lluvias Varios Sectores De Alerce Comuna De Puerto Montt
Los Lagos	Dirección de Obras Hidráulicas	de Conservación Red Primaria De Aguas Lluvias Región De Los Lagos (2016-2018)
Los Lagos	Dirección de Obras Hidráulicas	de Construcción Defensas Fluviales Rio Blanco Chaitén Sur, Palena
Los Lagos	Dirección de Obras Hidráulicas	de Diagnóstico Y Construcción Plan Maestro De Aguas Lluvias De Purranque

Región	Servicio	Nombre Iniciativa
Los Lagos	Dirección de Obras Hidráulicas	Diagnóstico Y Construcción Plan Maestro De Aguas Lluvias De Frutillar
Los Lagos	Dirección de Obras Hidráulicas	Diagnóstico Y Construcción Plan Maestro De Aguas Lluvias De Castro
Los Lagos	Dirección de Obras Hidráulicas	Diagnóstico Y Construcción Plan Maestro De Aguas Lluvias De Calbuco
Los Lagos	Dirección de Obras Hidráulicas	Diagnóstico Y Construcción Plan Maestro Aguas Lluvias De Ancud
Los Lagos	Dirección de Obras Hidráulicas	Diagnóstico Y Construcción Plan Maestro De Manejo De Cauces De La Cuenca Del Río Yelcho, Provincia De Palena.
Los Lagos	Dirección de Obras Hidráulicas	Diagnóstico Y Construcción Plan Maestro De Manejo De Cauces De La Cuenca Del Río Rahue, Provincia De Osorno.
Los Lagos	Dirección de Obras Hidráulicas	Estudio Levantamiento Y Análisis Proposición Técnica Para La Fijación De Deslindes De Los Esteros Sin Nombre En Calbuco.
Los Lagos	Dirección de Obras Hidráulicas	Diagnóstico Y Construcción Plan Maestro De Aguas Lluvias De Río Negro
Los Lagos	Dirección de Obras Hidráulicas	Diagnóstico Control Aluvional En El Parque Nacional Vicente Pérez Rosales, Sector Petrohué, Comuna De Puerto Varas, Provincia De Llanquihue.
Los Lagos	Dirección de Obras Hidráulicas	Estudio Plan Maestro De Aguas Lluvias Alerce Comuna De Puerto Montt Y Puerto Varas
Los Lagos	Dirección de Obras Hidráulicas	Estudio Levantamiento Y Análisis Proposición Técnica Para La Fijación De Los Deslindes Del Río Forrahue Y Estero Llay Llay En Río Negro.
Los Lagos	Dirección de Obras Hidráulicas	Estudio Levantamiento Y Análisis Proposición Técnica Para La Fijación De Los Deslindes De Los Ríos Negro Y Arenas Y Esteros Sin Nombre En Alerce.
Los Lagos	Dirección de Obras Hidráulicas	Estudio Levantamiento Y Análisis Proposición Técnica Para La Fijación De Los Deslindes De Los Esteros Sin Nombre En Castro.
Los Lagos	Dirección de Obras Hidráulicas	Estudio Levantamiento Y Análisis Proposición Técnica Para La Fijación De Los Deslindes De Los Esteros Quellón, El Flojo, Pitihúin Y Matadero En Quellón.
Los Lagos	Dirección de Obras Hidráulicas	Estudio Levantamiento Y Análisis Proposición Técnica Para La Fijación De Los Deslindes De Los Esteros Matadero, La Toma Y La Máquina En Ancud
Los Lagos	Dirección de Obras Hidráulicas	Estudio Levantamiento Y Análisis Proposición Técnica Para La Fijación De Los Deslindes De Los Esteros Lobos Y Las Camelias, Aguas Abajo Del Límite Urbano, Comuna De Puerto Montt.
Los Lagos	Dirección de Obras Hidráulicas	Estudio Levantamiento Y Análisis Proposición Técnica Para La Fijación De Los Deslindes De Los Esteros Garzas, Pelúes Y La Paloma Y Finalización Estudio Estero Pichipelluco.
Los Lagos	Dirección de Obras Hidráulicas	Estudio Levantamiento Y Análisis Proposición Técnica Para La Fijación De Los Deslindes De Los Esteros Eucaliptus, Lautaro, El Molino Y Ovejería, Ciudad De Osorno.
Los Lagos	Dirección de Obras Hidráulicas	Construcción Red Primaria De Aguas Lluvias Estero Pelues De Puerto Montt
Los Lagos	Dirección de Obras Hidráulicas	Construcción Red Primaria De Aguas Lluvias Estero Garzas De Puerto Montt
Los Lagos	Dirección de Obras Hidráulicas	Proyectos Plan Maestro Puerto Montt (Pob. Lintz)
Los Lagos	Dirección de Obras Hidráulicas	Proyectos Plan Maestro Osorno (Santa Flora)
Los Lagos	Dirección de Obras Hidráulicas	Proyectos Plan Maestro Osorno (Canal Ferrocarril)
Los Lagos	Dirección de Obras Hidráulicas	Proyectos Plan Maestro Osorno (Almagro Tronco)
Los Lagos	Dirección de Obras Hidráulicas	Obras De Control Aluvional En Quebradas De Puerto Montt.
Los Lagos	Dirección de Obras Hidráulicas	Obras De Control Aluvional En La Arena, Comuna De Puerto Montt
Los Lagos	Dirección de Obras Hidráulicas	Conservación De Riberas De Cauces Naturales X Región (2013-2015)
Los Lagos	Dirección de Obras Hidráulicas	Construcción Red Primaria De Aguas Lluvias Sector Poniente De Puerto Montt
Los Lagos	Dirección de Obras Hidráulicas	Construcción Red Primaria Aguas Lluvias Población Modelo Pto. Montt
Los Lagos	Dirección de Obras Hidráulicas	Construcción Colector Aguas Lluvias Transversal N°3 En Sector Alerce
Los Lagos	Dirección de Obras Hidráulicas	Conservación Red Primaria De Aguas Lluvias Region De Los Lagos
Los Lagos	Dirección de Obras Portuarias	Construcción Paseo Lacustre Puerto Octay
Los Lagos	Dirección de Obras Portuarias	Mejoramiento Borde Costero Sector Iansa, Llanquihue

Región	Servicio	Nombre Iniciativa
Los Lagos	Dirección de Obras Portuarias	Mejoramiento Infraestructura Pesca Artesanal Quellón, Quellón
Los Lagos	Dirección de Obras Portuarias	Mejoramiento Borde Costero Sector Ensenada Puerto Varas
Los Lagos	Dirección de Obras Portuarias	Normalización Infraestructura Portuaria Río Bueno Provincia Osorno
Los Lagos	Dirección de Obras Portuarias	Construcción Terminal Portuario E Infraestructura Pesca Artesanal Chaitén
Los Lagos	Dirección de Obras Portuarias	Construcción Muro Costero De Quellón
Los Lagos	Dirección de Obras Portuarias	Construcción Infraestructura Pesca Artesanal Hualaihué
Los Lagos	Dirección de Obras Portuarias	Mejoramiento Playa Venado, Puerto Varas
Los Lagos	Dirección de Obras Portuarias	Construcción Muro Costero Sector Ten Ten, Comuna De Castro
Los Lagos	Dirección de Obras Portuarias	Diagnostico Estructural Muelle Chaitén, Provincia De Palena
Los Lagos	Dirección de Obras Portuarias	Diagnostico Condiciones Naturales Por Embancamiento Region Loslagos
Los Lagos	Dirección de Obras Portuarias	Analisis Demanda Y Oferta Facilidades Portuarias En Chonchi
Los Lagos	Dirección de Obras Portuarias	Construcción Infraestructura Portuaria Conectividad Península De Huequi
Los Lagos	Dirección de Obras Portuarias	Construcción Rampa Sector De Quenuir, Comuna De Maullín
Los Lagos	Dirección de Obras Portuarias	Ampliación Puerto De Chonchi Región De Los Lagos
Los Lagos	Dirección de Obras Portuarias	Mejoramiento Borde Costero Quellón
Los Lagos	Dirección de Obras Portuarias	Construcción Obras De Abrigo Sector Achao Isla Quinchao
Los Lagos	Dirección de Obras Portuarias	Mejoramiento Rampas Maullín - La Pasada
Los Lagos	Dirección de Obras Portuarias	Mejoramiento Costanera De Ancud
Los Lagos	Dirección de Obras Portuarias	Estudio De Maniobrabilidad Para Terminales De Conectividad En Chulchuy Y Huicha
Los Lagos	Dirección de Obras Portuarias	Mejoramiento Caleta De Pescadores De Dalcahue
Los Lagos	Dirección de Obras Portuarias	Conservacion Naves Region De Los Lagos
Los Lagos	Dirección de Obras Portuarias	Construcción Borde Costero Lago Todos Los Santos
Los Lagos	Dirección de Obras Portuarias	Mejoramiento Playa Totoral, Comuna De Llanquihue
Los Lagos	Dirección de Obras Portuarias	Mejoramiento Playa Urbana Puerto Varas
Los Lagos	Dirección de Obras Portuarias	Mejoramiento Borde Costero Sector La Villa-Islaquenac, Comuna De Qui
Los Lagos	Dirección de Obras Portuarias	Construcción Infraestructura Isla Imerquiña, Chaitén
Los Lagos	Dirección de Obras Portuarias	Construcción Infraestructura Isla Auteni, Chaitén
Los Lagos	Dirección de Obras Portuarias	Construcción Infraestructura Deportiva Sector Ensenada
Los Lagos	Dirección de Obras Portuarias	Construcción Infraestructura Deportiva Río Futaleufú
Los Lagos	Dirección de Obras Portuarias	Construcción Infraestructura Conectividad Lolcura
Los Lagos	Dirección de Obras Portuarias	Construcción Infraestructura Conectividad Lepihue
Los Lagos	Dirección de Obras Portuarias	Construcción Infraestructura Conectividad En Huinay
Los Lagos	Dirección de Obras Portuarias	Construcción Infraestructura Chumeldén, Chaitén
Los Lagos	Dirección de Obras Portuarias	Construcción Infraestructura Caleta Andrade, Hornopiren
Los Lagos	Dirección de Obras Portuarias	Construcción Infraestructura Básica Caleta Mar Brava, Ancud

Región	Servicio	Nombre Iniciativa
	Portuarias	
Los Lagos	Dirección de Obras Portuarias	Construcción Infraestructura Pesca Artesanal Chonchi
Los Lagos	Dirección de Obras Portuarias	Construcción Infraestructura Básica Caleta Chonos
Los Lagos	Dirección de Obras Portuarias	Construcción De Muro De Contención Sector Auchac, Quellon
Los Lagos	Dirección de Obras Portuarias	Construcción De Infraestructura Isla Huar, Calbuco
Los Lagos	Dirección de Obras Portuarias	Construcción Costaneras Básicas Quento
Los Lagos	Dirección de Obras Portuarias	Construcción Costanera Básicas Yutuy
Los Lagos	Dirección de Obras Portuarias	Construcción Costanera Básicas Chañihue
Los Lagos	Dirección de Obras Portuarias	Construcción Caleta De Pescadores De Puerto Montt, Sector Pelluco
Los Lagos	Dirección de Obras Portuarias	Construcción Caleta De Pescadores De Castro, Sector Palafitos
Los Lagos	Dirección de Obras Portuarias	Alargue Rampa De Las Papas Angelmo
Los Lagos	Dirección de Obras Portuarias	Construcción Muelle Los Alemanes Y B. C. Sector Norte De Frutillar
Los Lagos	Dirección de Obras Portuarias	Construcción Paseo Costero Lago Puyehue, Entre Lagos
Los Lagos	Dirección de Obras Portuarias	Construcción Paseo Borde Costero Puerto Varas, Región De Los Lagos
Los Lagos	Dirección de Obras Portuarias	Construcción Obras De Abrigo Sector Poyo (Diferencia En El Nombre)
Los Lagos	Dirección de Obras Portuarias	Construcción Nuevo Frente De Atraque Carelmapu, Región De Los Lagos
Los Lagos	Dirección de Obras Portuarias	Construcción Muros De Contención Sector Coñimó, Ancud
Los Lagos	Dirección de Obras Portuarias	Construcción Muro Costero Sector Puntilla Tenglo A Sector Hoffmann Angelmó
Los Lagos	Dirección de Obras Portuarias	Construcción Muro Costero Pelluco
Los Lagos	Dirección de Obras Portuarias	Construcción Infraestructura Conectividad Ruta 7, Huequi
Los Lagos	Dirección de Obras Portuarias	Construcción Infraestructura Sector Tendedor Isla Talcan, Chaitén
Los Lagos	Dirección de Obras Portuarias	Construcción Infraestructura Quiaca, Hornopirén
Los Lagos	Dirección de Obras Portuarias	Construcción Infraestructura Puerto Bonito, Hornopirén
Los Lagos	Dirección de Obras Portuarias	Construcción Infraestructura Portuaria Punta Chequian, Quinchao
Los Lagos	Dirección de Obras Portuarias	Construcción Infraestructura Portuaria Puerto Poncho Y Puerto Gaviota, Lago Rupanco
Los Lagos	Dirección de Obras Portuarias	Construcción Infraestructura Portuaria Manquemapu
Los Lagos	Dirección de Obras Portuarias	Construcción Infraestructura Portuaria Lago Huillinco, Chonchi
Los Lagos	Dirección de Obras Portuarias	Construcción Infraestructura Portuaria Fuerte Ahui, Ancud
Los Lagos	Dirección de Obras Portuarias	Construcción Infraestructura Portuaria Caleta Pucatrihue
Los Lagos	Dirección de Obras Portuarias	Construcción Infraestructura Pesca Artesanal San Rafael, Calbuco
Los Lagos	Dirección de Obras Portuarias	Construcción Infraestructura Pesca Artesanal Quetalmahue, Ancud
Los Lagos	Dirección de Obras Portuarias	Construcción Infraestructura Pesca Artesanal Punta Capitanes, Fresia
Los Lagos	Dirección de Obras Portuarias	Construcción Infraestructura Pesca Artesanal Manao - Pta. Chilen - Coñimó, Ancud
Los Lagos	Dirección de Obras Portuarias	Construcción Infraestructura Pesca Artesanal Los Toros Hualaihué
Los Lagos	Dirección de Obras Portuarias	Construcción Infraestructura Pesca Artesanal Huelden, Ancud

Región	Servicio	Nombre Iniciativa
Los Lagos	Dirección de Obras Portuarias	Construcción Infraestructura Pesca Artesanal Chulin, Chaitén
Los Lagos	Dirección de Obras Portuarias	Construcción Infraestructura Pesca Artesanal Chayahue, Calbuco
Los Lagos	Dirección de Obras Portuarias	Construcción Infraestructura Pesca Artesanal Chaicas, Puerto Montt
Los Lagos	Dirección de Obras Portuarias	Construcción Infraestructura Pesca Artesanal Caulín, Ancud
Los Lagos	Dirección de Obras Portuarias	Construcción Infraestructura Llancahué, Hornopirén
Los Lagos	Dirección de Obras Portuarias	Construcción Infraestructura Isla Nayahue, Chaitén
Los Lagos	Dirección de Obras Portuarias	Reposición Rampa Rilán, Castro
Los Lagos	Dirección de Obras Portuarias	Reposición Rampa Curahue
Los Lagos	Dirección de Obras Portuarias	Reconstrucción Muelle Patrimonial, Ancud (Lechahua)
Los Lagos	Dirección de Obras Portuarias	Mejoramiento Zona Varado Angelmó
Los Lagos	Dirección de Obras Portuarias	Mejoramiento Vía De Navegación Canal Tenglo, Puerto Montt
Los Lagos	Dirección de Obras Portuarias	Mejoramiento Rampa Queilén
Los Lagos	Dirección de Obras Portuarias	Mejoramiento Rampa Caleta San Agustín, Calbuco
Los Lagos	Dirección de Obras Portuarias	Mejoramiento Rampa Auchac
Los Lagos	Dirección de Obras Portuarias	Mejoramiento Infraestructura Portuaria Pesca Artesanal Quellón
Los Lagos	Dirección de Obras Portuarias	Mejoramiento Infraestructura Peulla, Región De Los Lagos
Los Lagos	Dirección de Obras Portuarias	Mejoramiento Infraestructura Pesca Artesanal La Vega Calbuco
Los Lagos	Dirección de Obras Portuarias	Mejoramiento Infraestructura Pesca Artesanal El Manzano, Purranque
Los Lagos	Dirección de Obras Portuarias	Mejoramiento Infraestructura Pesca Artesanal Auchac, Quellón
Los Lagos	Dirección de Obras Portuarias	Mejoramiento Desembocadura Lago Huillinco
Los Lagos	Dirección de Obras Portuarias	Mejoramiento Borde Lacustre Puerto Fonck, Comuna Puerto Octay
Los Lagos	Dirección de Obras Portuarias	Infraestructura Portuaria Caleta San Pedro
Los Lagos	Dirección de Obras Portuarias	Infraestructura Portuaria Artesanal Caleta Condor
Los Lagos	Dirección de Obras Portuarias	Construcción Bordes Costeros De Mechuque, Comuna De Quemchi
Los Lagos	Dirección de Obras Portuarias	Construcción Borde Costero Chacao Ancud
Los Lagos	Dirección de Obras Portuarias	Construcción De Conexión Las Conchillas Maullín
Los Lagos	Dirección de Obras Portuarias	Mej. Infraest. Portuaria Red De Conexión Pto. Montt - Chiloé - Palena
Los Lagos	Dirección de Obras Portuarias	Mejoramiento De Borde Costero En Sector Los Bajos Frutillar
Los Lagos	Dirección de Obras Portuarias	Construcción Infraestructura De Conexión, Lago Tagua Tagua, Cochamó
Los Lagos	Dirección de Obras Portuarias	Construcción Terminal Portuario De Chacao
Los Lagos	Dirección de Obras Portuarias	Construcción Rampa Vehicular De Calbuco
Los Lagos	Dirección de Obras Portuarias	Construcción Rampa Sector Punta Paula Isla Coldita Comuna De Quellón
Los Lagos	Dirección de Obras Portuarias	Construcción Rampa Sector Punta Huite, Isla Laitec, Quellón
Los Lagos	Dirección de Obras Portuarias	Construcción Rampa Sector Ostricultura Isla Apiao Comuna Quinchao
Los Lagos	Dirección de Obras Portuarias	Construcción Rampa Sector Nayahue Isla Butachauque

Región	Servicio	Nombre Iniciativa
	Portuarias	
Los Lagos	Dirección de Obras Portuarias	Construcción Rampa Sector Coñab, Comuna De Quinchao
Los Lagos	Dirección de Obras Portuarias	Construcción Rampa Sector Capilla Antigua Quenac, Comuna Quinchao
Los Lagos	Dirección de Obras Portuarias	Construcción Rampa Sector Blanchard Comuna De Quellón
Los Lagos	Dirección de Obras Portuarias	Construcción Rampa Quinterquén Isla Caucahue Comuna De Quemchi
Los Lagos	Dirección de Obras Portuarias	Construcción Rampa En Palqui, Curaco De Vélez
Los Lagos	Dirección de Obras Portuarias	Construcción Rampa De Pasajeros Y Carga Sector Puchilco, Puqueldón
Los Lagos	Dirección de Obras Portuarias	Construcción Caleta De Pescadores De Maullín
Los Lagos	Dirección de Obras Portuarias	Conservación Obras Portuarias Menores, X Región
Los Lagos	Dirección de Obras Portuarias	Conservación Obras Portuarias Menores Región De Los Lagos
Los Lagos	Dirección de Obras Portuarias	Construcción Rampa De Conexión Sector Piedra Lile Isla Laitec
Los Lagos	Dirección de Obras Portuarias	Construcción Muro Costero Queilen, Sector Sur Oriente
Los Lagos	Dirección de Obras Portuarias	Construcción Muelle Río Chepu Comuna De Ancud
Los Lagos	Dirección de Obras Portuarias	Construcción Infraestructura Portuaria Caleta Estaquilla
Los Lagos	Dirección de Obras Portuarias	Reposición Terminal Portuario Menor De Pasajeros De Dalcahue
Los Lagos	Dirección de Obras Portuarias	Reposición Rampa Isla Quehui, Sector Los Ángeles, Castro
Los Lagos	Dirección de Obras Portuarias	Reposición Muelle Fiscal Llanquihue
Los Lagos	Dirección de Obras Portuarias	Mejoramiento Rampa De Conexión Río Negro Hornopirén
Los Lagos	Dirección de Obras Portuarias	Mejoramiento Conectividad Marítima Pichanco - Caleta Gonzalo, Palena
Los Lagos	Dirección de Obras Portuarias	Mejoramiento Conectividad Marítima La Arena - Puelche, X Región
Los Lagos	Dirección de Planeamiento	Análisis By Pass Regiones Araucanía, Los Ríos Y Los Lagos
Los Lagos	Dirección de Vialidad	Mejoramiento Ruta 5. Sector: Molulco - Colonia Yungay (3as Pistas Y Bermas)
Los Lagos	Dirección de Vialidad	Construcción Camino Lacustre S/Rol Puerto Varas- Llanquihue
Los Lagos	Dirección de Vialidad	Mejoramiento Conexión Vial Urbana Ruta U-72 - Ruta U-40 En Osorno
Los Lagos	Dirección de Vialidad	Construcción Ripio Ruta 7 Sector: Pichanco ¿ Huinay
Los Lagos	Dirección de Vialidad	Construcción Conexión Vial Ruta W-120-160. Sector: Huicha- Caulín
Los Lagos	Dirección de Vialidad	Construcción Camino Básico Tramo Santa Bárbara-Chaitén
Los Lagos	Dirección de Vialidad	Reposición Ruta 5. Sector: Tara- Compu
Los Lagos	Dirección de Vialidad	Mejoramiento Ruta W-15 Sector: Pumanzano ¿ Linao
Los Lagos	Dirección de Vialidad	Mejoramiento Ruta 7, Sector Hornopiren - Pichanco. Comuna De Hualaihue
Los Lagos	Dirección de Vialidad	Construcción Camino Puelo -Paso El Bolsón. Sector Primer Corral- El Bolsón
Los Lagos	Dirección de Vialidad	Construcción Conexión Vial Ruta 5 (Puerto Montt) Ruta 7 (Chamiza)
Los Lagos	Dirección de Vialidad	Mejoramiento Ruta W-883 Sector Cruce: Cruce Ruta 5 - Pureo
Los Lagos	Dirección de Vialidad	Mejoramiento W-883 Sector: Apeche - Cr. Ruta W-853, Queilén
Los Lagos	Dirección de Vialidad	Mejoramiento Ruta 231-Ch Sector Puerto Ramirez-Futaleufu
Los Lagos	Dirección de Vialidad	Reposición Puentes Mayores Región De Los Lagos Grupo 1
Los Lagos	Dirección de Vialidad	Construcción Camino Acceso Paso Fronterizo Río Manso (Cmt)
Los Lagos	Dirección de Vialidad	Reposicion Ruta 215-Ch Sector Entrelagos-Aduana Pajaritos Puyehue
Los Lagos	Dirección de Vialidad	Mejoramiento Conexión Vial Puente Cheyre - Paso Río Manso, Cochamo
Los Lagos	Dirección de Vialidad	Mejoramiento De Caminos Básicos Intermedios Región De Los Lagos Año 2013 Grupo 3
Los Lagos	Dirección de Vialidad	Ampliación Ruta 226 Cruce Longitudinal (Puerto Montt) El Tepual
Los Lagos	Dirección de Vialidad	Ampliación Reposición Pavimento Ruta V-85 Cr. Longitudinal Ruta 5-Calbuco
Los Lagos	Dirección de Vialidad	Reposición Ripio Ruta V-155 Sector: Frutillar Bajo -Cr. Ruta U-55-V
Los Lagos	Dirección de Vialidad	Reposición Puente Negro N°2 En Ruta W-315
Los Lagos	Dirección de Vialidad	Reposición Puente Gómez N°3 En Ruta V-86
Los Lagos	Dirección de Vialidad	Mejoramiento Sector: Rampa Chacao- Linao
Los Lagos	Dirección de Vialidad	Mejoramiento Ruta W-15 Sector: Linao- Quemchi

Región	Servicio	Nombre Iniciativa
Los Lagos	Dirección de Vialidad	Construcción Camino Puelo - Paso El Bolsón, Sector: Segundo Corral - El Bolsón
Los Lagos	Dirección de Vialidad	Construcción By Pass Castro En Chiloé
Los Lagos	Dirección de Vialidad	Conservación Global Red Vial X Region Años 2011-2013
Los Lagos	Dirección de Vialidad	Conservación Global Mixto, Region De Los Lagos, 2012-2016
Los Lagos	Dirección de Vialidad	Construcción Conexión Vial Cr. Ruta 231-Ch-Acc.Norte Lago Espolon
Los Lagos	Dirección de Vialidad	Reposición Puente Quilo En Ruta W-20,Comuna De Ancud
Los Lagos	Dirección de Vialidad	Mejoramiento Ruta V-30 Sector Cruce Ruta 5 - Fresia
Los Lagos	Dirección de Vialidad	Mejoramiento Ruta 7, Sector Puente Cisne - Pichicolo
Los Lagos	Dirección de Vialidad	Conservación Red Vial 2016-2021
Los Lagos	Dirección de Vialidad	Conservación Global Mixta Caminos Red Vial 2016-2021
Los Lagos	Dirección de Vialidad	Mejoramiento Ruta 7 Sector Puente Puñon-Puente Cisne
Los Lagos	Dirección de Vialidad	Conservación Global Mixto Caminos Red Vial X Region 2011-2015
Los Lagos	Dirección de Vialidad	Caminos Básicos Por Conservación
Los Lagos	Dirección de Vialidad	Reposición Pavimento Ruta U - 40 Osorno - Bahía Mansa
Los Lagos	Dirección de Vialidad	Reposición Pavimento Ruta 215 - CH. Sector: Las Lumas - Entrelagos
Los Lagos	Dirección de Vialidad	Reposición Ampliación Ruta 5 Varios Tramos Sector: Bifurcación Pupelde ¿Bif. Quemchi (Cuesta Y Puente Trainel)
Los Lagos	Dirección de Vialidad	Puente Sobre El Canal De Chacao
Los Lagos	Dirección de Vialidad	Construcción Ripio Ruta 7 Sector: Leptepu ¿ Huinay
Los Lagos	Dirección de Vialidad	Mejoramiento Ruta 7: Sector Puerto Cárdenas - Santa Lucía
Los Lagos	Dirección de Vialidad	Reposición Ruta 215- CH Sector: BIF Aeropuerto C. Hott - Cruce Las Lumas
Los Lagos	Dirección de Vialidad	Construcción Rta 7 Sector: Pichanco ¿ Sta. Bárbara (Exporpiación Varios Tramos)
Los Lagos	Dirección de Vialidad	Reposición Pavimento Ruta 215 - CH. Sector: Aduana - Límite
Los Lagos	Dirección de Vialidad	Conservación Red Vial De Varios Caminos Pavimentados Año 2013
Los Lagos	Dirección de Vialidad	Conservación Global Red Vial X-Región Año 2006 -
Los Lagos	Dirección de Vialidad	Mejoramiento Ruta U-95, Coñico - Pto. Octay, Sector Santa Teresa
Los Lagos	Dirección de Vialidad	Conservación Varios Cnos. Vecinales Glosa 7, Prov. De Chiloé
Los Lagos	Dirección de Vialidad	Conservación Global 2009-2011 Región De Los Lagos .
Los Lagos	Dirección de Vialidad	Construcción Ruta 5. Sector: Variante Chacao
Los Lagos	Dirección de Vialidad	Conservación Periódica Camino Básico Santa Bárbara-Chana, Rol W-807
Los Lagos	Dirección de Vialidad	Reposición Ripio Camino Maichihue - Puerto Maichihue-Traiguén
Los Lagos	Dirección de Vialidad	Construcción Camino Puelo- Hornopiren
Los Lagos	Dirección de Vialidad	Conexión Vial Ruta 5-Ruta U-500 Osorno
Los Lagos	Dirección de Vialidad	Construcción Ruta Costera Y Transversales Prov Osorno Reg Los Lagos
Los Lagos	Dirección de Vialidad	Construcción Puente Dalcahue En Ruta W-59, Isla De Quinchao En Chiloé
Los Lagos	Dirección de Vialidad	Construcción Circunvalación Lago Rupanco Sector Las Gaviotas -Las Vegas
Los Lagos	Dirección de Vialidad	Reposición Ripio Ruta V-69 Sector: Fin Pavimento - Cochamó-Puelo
Los Lagos	Dirección de Vialidad	Mejoramiento Cbi Rutaw-883,C:Cr.Long.Diaz Lira,S:Pureo-Apeche,Chiloe
Los Lagos	Dirección de Vialidad	Construcción Ripio Ruta 7. S: Fiordo Largo (Pillan) - Caleta Gonzalo
Los Lagos	Dirección de Vialidad	Ampliación Ruta 5 Dalcahue - Pidpid, Nahuiltad - Chonchi
Los Lagos	Dirección de Vialidad	Reposición De Ptes. Menores En Las Provincias De Chiloé Y Palena
Los Lagos	Dirección de Vialidad	Construcción Ciclovías Ruta U-99-V Sector Nochaco- Cascadas
Los Lagos	Dirección de Vialidad	Mejoramiento Ruta U - 16, Sector BIF, Quilacahuin - Puente Momberg
Los Lagos	Dirección de Vialidad	Ampliación Ruta 5. Sector: Variante Ancud
Los Lagos	Dirección de Vialidad	Construcción Camino Río Correntoso - Las Gaviotas
Los Lagos	Dirección de Vialidad	Reposición Ruta 5 Bif. Pupelde-Bif. Quemchi (Terceras Pistas)
Los Lagos	Dirección de Vialidad	Programa Caminos Básicos Intermedios Año 2014-2026
Los Lagos	Dirección de Vialidad	Programa Caminos Básicos Intermedios Año 2014-2025
Los Lagos	Dirección de Vialidad	Programa Caminos Básicos Intermedios Año 2014-2024
Los Lagos	Dirección de Vialidad	Programa Caminos Básicos Intermedios Año 2014-2023
Los Lagos	Dirección de Vialidad	Programa Caminos Básicos Intermedios Año 2014-2022
Los Lagos	Dirección de Vialidad	Programa Caminos Básicos Intermedios Año 2014-2021
Los Lagos	Dirección de Vialidad	Programa Caminos Básicos Intermedios Año 2014-2020
Los Lagos	Dirección de Vialidad	Programa Caminos Básicos Intermedios Año 2014-2019
Los Lagos	Dirección de Vialidad	Programa Caminos Básicos Intermedios Año 2014-2018
Los Lagos	Dirección de Vialidad	Programa Caminos Básicos Intermedios Año 2014-2017
Los Lagos	Dirección de Vialidad	Programa Caminos Básicos Intermedios Año 2014-2016
Los Lagos	Dirección de Vialidad	Programa Caminos Básicos Intermedios 2020-2021
Los Lagos	Dirección de Vialidad	Mejoramiento Ruta V-86. S: Cruce Ruta V-40 - Nueva Braunau-El Gato
Los Lagos	Dirección de Vialidad	Construcción Camino Huellélhue- El Mirador. Sector Coiguera- Huellélhue
Los Lagos	Dirección de Vialidad	Construcción Camino Costero Santa Bárbara- Loyola. Sector Río Blanco- Loyola
Los Lagos	Dirección de Vialidad	Mejoramiento Costanera Castro P.Montt - E.Lillo - P.A.Cerda
Los Lagos	Dirección de Vialidad	Mejoramiento Ruta V-69 Puelo - Puelche
Los Lagos	Dirección de Vialidad	Mejoramiento Ruta U-600 Riachuelo- El Bolson
Los Lagos	Dirección de Vialidad	Mejoramiento Acceso A Chonchi
Los Lagos	Dirección de Vialidad	Mejoramiento Ruta Nal-Yuste-Fuerte Ahui Rol W-218

Región	Servicio	Nombre Iniciativa
Los Lagos	Dirección de Vialidad	Mejoramiento Ruta 7 Sector: Leptepu - Fiordo Largo
Los Lagos	Dirección de Vialidad	Mejoramiento Ruta 5. 3AS Pistas Sector: Compu- San Juan Chadmo En Chiloé
Los Lagos	Dirección de Vialidad	Mejoramiento Ruta 5 Sector Butalcura (Terceras Pistas)
Los Lagos	Dirección de Vialidad	Mejoramiento En Ripio Camino Ensenada- Cayutue
Los Lagos	Dirección de Vialidad	Mejoramiento De Caminos Básicos Intermedios Región De Los Lagos Año 2013 Grupo 7
Los Lagos	Dirección de Vialidad	Mejoramiento De Caminos Básicos Intermedios Región De Los Lagos Año 2013 Grupo 6
Los Lagos	Dirección de Vialidad	Mejoramiento De Caminos Básicos Intermedios Región De Los Lagos Año 2013 Grupo 5
Los Lagos	Dirección de Vialidad	Mejoramiento De Caminos Básicos Intermedios Región De Los Lagos Año 2013 Grupo 4
Los Lagos	Dirección de Vialidad	Mejoramiento De Caminos Básicos Intermedios Región De Los Lagos Año 2013 Grupo 2
Los Lagos	Dirección de Vialidad	Mejoramiento Costanera De Puerto Montt Sector Mall - Chiquihue
Los Lagos	Dirección de Vialidad	Mejoramiento Constr. Costanera Castro Y Vías O` Higgins-San Martín.
Los Lagos	Dirección de Vialidad	Mejoramiento Caminos Básicos Intermedios Región De Los Lagos Año 2013 Grupo 1
Los Lagos	Dirección de Vialidad	Mejoramiento Caminos Básicos Intermedios Región De Los Lagos Año 2012
Los Lagos	Dirección de Vialidad	Mejoramiento Camino Básico Intermedio, Camino Villa Santa Lucía - Palena - Paso Palena, Rol 235-CH, Km 0,0 Al Km 29,5, Provincia De Palena
Los Lagos	Dirección de Vialidad	Ampliación Ruta 5 En Chiloé. Sector: Fin Vte Ancud - Bif. Pupelde
Los Lagos	Dirección de Vialidad	Reposición Camino Contao-La Poza-Rolecha -Hualaihue-Puerto Varal
Los Lagos	Dirección de Vialidad	Programa Estudio De Caminos Básicos Intermedios 2015-2024
Los Lagos	Dirección de Vialidad	Programa Estudio De Caminos Básicos Intermedios 2015-2023
Los Lagos	Dirección de Vialidad	Construcción Conexión Vial Futaleufú - Termas Del Amarillo
Los Lagos	Dirección de Vialidad	Programa Estudio De Caminos Básicos Intermedios 2015-2022
Los Lagos	Dirección de Vialidad	Programa Estudio De Caminos Básicos Intermedios 2015-2021
Los Lagos	Dirección de Vialidad	Programa Estudio De Caminos Básicos Intermedios 2015-2019
Los Lagos	Dirección de Vialidad	Programa Caminos Básicos Intermedios Año 2017-2019
Los Lagos	Dirección de Vialidad	Programa Caminos Básicos Intermedios Año 2014-2028
Los Lagos	Dirección de Vialidad	Programa Caminos Básicos Intermedios Año 2014-2027
Los Lagos	Dirección de Vialidad	Mejoramiento Ruta 7. Sector: Puente El Bonito - Santa Barbara
Los Lagos	Dirección de Vialidad	Programa Estudio De Caminos Básicos Intermedios 2015-2020
Los Lagos	Dirección de Vialidad	Conservación Caminos Básicos Isla Chiloé (Grupo 1) .
Los Lagos	Dirección de Vialidad	Mejoramiento Ruta U-51 Sector: Rupanquito - Entre Lagos -
Los Lagos	Dirección de Vialidad	Conservación Vial Por Glosa 6, Ley De Ppto 2012, Región De Los Lagos
Los Lagos	Dirección de Vialidad	Reposición De Ptes. Menores En Las Provincias De Osorno Y Llanquihue
Los Lagos	Dirección de Vialidad	Reposición Construcción Convenio De Programación De Puentes Provincia De Palena.
Los Lagos	Dirección de Vialidad	Reposición Const. Conv Programación De Puentes Prov De Llanquihue
Los Lagos	Dirección de Vialidad	Habilitación Acceso Norte A Osorno
Los Lagos	Dirección de Vialidad	Reposición Ruta 5. Sector: Colonia Yungay - Quellón
Los Lagos	Dirección de Vialidad	Reposición Puente San Antonio En Isla De Chiloé
Los Lagos	Dirección de Vialidad	Reposición Puente Mechaico Y Accesos En Ruta 5
Los Lagos	Dirección de Vialidad	Conservacion Sistema Señalización Informativa X Region .
Los Lagos	Dirección de Vialidad	Mejoramiento Rutas Quilo - Pumillahue Y Pumillahue ¿ Puñihuil
Los Lagos	Dirección de Vialidad	Mejoramiento Ruta W-195. Sector Quemchi- Puchaurán
Los Lagos	Dirección de Vialidad	Mejoramiento Ruta V-815, Tramo: BIF Ilque - Cruce Ruta V- 85
Los Lagos	Dirección de Vialidad	Conservacion Red Vial Administracion Directa X Region
Los Lagos	Dirección de Vialidad	Conservacion Plan Indigena Region De Los Lagos
Los Lagos	Dirección de Vialidad	Conservacion Sistema De Señalización Informativa X Region
Los Lagos	Dirección de Vialidad	Mejoramiento Ruta U-99-V Sector: Las Cascadas ¿ Ensenada
Los Lagos	Dirección de Vialidad	Mejoramiento Camino Básico Intermedio, Camino Cruce Longitudinal (Llicaldad) - Rauco Por La Costa, ROL W-77 Km 0 Al Km 6,57, Comuna De Chonchi, Provincia De Chiloé
Los Lagos	Dirección de Vialidad	Mejoramiento Ruta Quetalmahue-Faro Corona Rol W-232
Los Lagos	Dirección de Vialidad	Mejoramiento Ruta Puelche- Detif Rol W- 637
Los Lagos	Dirección de Vialidad	Mejoramiento Ruta Acc. Aldachildo- Playa Chalihue Rol W-631 (Plan Chiloé)
Los Lagos	Dirección de Vialidad	Mejoramiento Ruta 7: Sector Santa Lucía - Límite Regional
Los Lagos	Dirección de Vialidad	Mejoramiento Ruta 7 Sector: Puelche- Puente Puñón
Los Lagos	Dirección de Vialidad	Mejoramiento Ruta 7 Sector: Pichicolo ¿ Hornopirén
Los Lagos	Dirección de Vialidad	Mejoramiento Ruta 7 Sector: Michimahuida - Puerto Cárdenas (Pte. Yelcho)
Los Lagos	Dirección de Vialidad	Mejoramiento Ruta 7 Sector: Lenca - La Arena
Los Lagos	Dirección de Vialidad	Mejoramiento Ruta 7 Sector: Caleta Gonzalo - Lago Blanco
Los Lagos	Dirección de Vialidad	Mejoramiento Ruta 225-Ch. Sector Petrohué - Lago Todos Los Santos
Los Lagos	Dirección de Vialidad	Mejoramiento Par Vial O` Higgins - San Martín Y Puente Gamboa
Los Lagos	Dirección de Vialidad	Conservacion Global Mixta De Caminos Años 2010-2013 X Región

Región	Servicio	Nombre Iniciativa
Los Lagos	Dirección de Vialidad	Conservación Global De Caminos Region De Los Lagos Año 2010-2012
Los Lagos	Dirección de Vialidad	Conservación Global Años 2017-2021
Los Lagos	Dirección de Vialidad	Ampliación Ruta 7 Sector: Río Puelche - Pelluco
Los Lagos	Dirección de Vialidad	Ampliación Reposición Ruta 215 CH, Sector Osorno - Límite Urbano
Los Lagos	Dirección de Vialidad	Ampliación Reposición Pav. Ruta 7 Sector: Puerto Montt - Pelluco
Los Lagos	Dirección de Vialidad	Reposición Pavimento Ruta 225- CH, Sector: Puerto Varas- Ensenada
Los Lagos	Dirección de Vialidad	Reparación Puente Bulnes En Osorno
Los Lagos	Dirección de Vialidad	Reposición Puente Chifin En Ruta U-500
Los Lagos	Dirección de Vialidad	Reposición Puente Chan Chan N°1 En Ruta U-605
Los Lagos	Dirección General de Aguas	Control E Investigación De Parámetros Glaciológicos Nivel Nacional, Glaciología.
Los Lagos	Dirección General de Aguas	Conservación Y Mantenimiento Red Hidrométrica Nacional
Los Lagos	Dirección General de Aguas	Conservación De La Red De Calidad De Agua E Hidrogeología Nacional
Los Lagos	Dirección General de Aguas	Diagnóstico De Calidad De Aguas En Sectores Acuíferos
Los Lagos	Dirección General de Aguas	Control Estudios Y Proyectos Para Obras De Mejoramiento En Canales Y Defensa Contra Inundaciones Y Para Cumplimiento De Lo Dispuesto En Los Rfículos 122° Y 307° Del Código De Aguas
Los Lagos	Dirección General de Aguas	Actualización Información Existente En DGA A Sistemas Institucionales
Los Lagos	Dirección General de Aguas	Actualización De La Red De Calidad De Aguas A Través De La Revisión Estadística De La Data Histórica
Los Lagos	Dirección General de Aguas	Mejoramiento Y Ampliación Red De Medición De Aguas Subterráneas
Los Lagos	Dirección General de Aguas	Manejo Y Operación De Las Redes Por Observadores
Los Lagos	Dirección General de Aguas	Construcción De Red Glaciológica En El Marco Estrategia Nacional De Glaciares
Los Lagos	Dirección General de Aguas	Conservación Y Operación Del Sistema Recolección De Datos Por Satélite
Los Lagos	Dirección General de Aguas	Conservación Construcción Estaciones Fluviométricas Y Reparaciones Mayores Nacional
Los Lagos	Dirección General de Aguas	Mejoramiento Y Ampliación Red Fluviométrica
Los Lagos	Dirección General de Aguas	Ampliación Redes De Monitoreo De Acuíferos Zona Centro Sur
Los Lagos	Dirección General de Aguas	Actualización De Información No Disponible En La DGA
Los Lagos	Dirección General de Aguas	Diagnóstico De La Calidad Trófica De Cuerpos Lacustres Utilizando Nuevas Herramientas Tecnológicas
Los Lagos	Dirección General de Aguas	Análisis Crítico De Las Redes Hidrométricas
Los Lagos	Dirección General de Aguas	Control E Investigación De Parámetros Lacustres Nacional
Los Lagos	Dirección General de Aguas	Conservación Y Operación De La Red Sedimentométrica Nacional
Los Lagos	Dirección General de Aguas	Conservación De La Red Hidrometeorológica Nacional
Los Lagos	Dirección General de Aguas	Conservación De La Red De Calidad De Aguas Subterráneas
Aysén	Agua Potable Rural	Conservación Agua Potable Rural Xi Región (2012-2021)
Aysén	Agua Potable Rural	Mejoramiento Sistema De Agua Potable Rural Lago Verde
Aysén	Agua Potable Rural	Construcción Proyectos Nuevos 2012 Agua Potable Rural Xi Región
Aysén	Agua Potable Rural	Mejoramiento Sistema De Agua Potable Rural Repollal
Aysén	Agua Potable Rural	Mejoramiento Sistema De Agua Potable Rural Puerto Gaviota
Aysén	Agua Potable Rural	Instalación Sistema De APR Chacas De Puerto Cisnes
Aysén	Agua Potable Rural	Instalación Sistema De Agua Potable Rural Península Levicán
Aysén	Agua Potable Rural	Instalación Sistema De Agua Potable Rural Chacras Chile Chico
Aysén	Agua Potable Rural	Construcción Nueva Captación Y Conducción Sistema De Agua Potable Rural Villa Mañihuales
Aysén	Agua Potable Rural	Construcción Nueva Captación Sistema De Agua Potable Rural Villa Ortega
Aysén	Agua Potable Rural	Ampliación Sistema De Agua Potable Rural Melinka
Aysén	Agua Potable Rural	Reposición Sistema De Agua Potable Rural Islas Huichas
Aysén	Agua Potable Rural	Mejoramiento Sistema De Agua Potable Rural Villa O'Higgins
Aysén	Agua Potable Rural	Reposición Sistema De Agua Potable Rural Puerto Gala
Aysén	Dirección de Aeropuertos	Conservación Rutinaria Aeródromo Balmaceda. Balmaceda, Xi Región.

Región	Servicio		Nombre Iniciativa
Aysén	Dirección Aeropuertos	de	Conservación Pequeños Aeródromos, XI Región.
Aysén	Dirección Aeropuertos	de	Conservación Menor Aeródromos XI. Región
Aysén	Dirección Aeropuertos	de	Construcción Refugio De Pasajeros Aeródromo Caleta Andrade, Aysén, XI Región.
Aysén	Dirección Aeropuertos	de	Mejoramiento Aeródromo Pto. Cisnes XI. Región
Aysén	Dirección Aeropuertos	de	Mejoramiento Aeródromo Balmaceda - Plan Maestro
Aysén	Dirección Aeropuertos	de	Diagnóstico Infraestructura De Pequeños Aeródromos XI Región
Aysén	Dirección Aeropuertos	de	Mejoramiento Y Normalización Pequeños Aeródromos XI Región
Aysén	Dirección Aeropuertos	de	Mejoramiento Aeródromo Puyuhuapi Comuna Pto. Cisnes XI. Región
Aysén	Dirección Aeropuertos	de	Construcción Rodaje Paralelo Como Pista Alternativa Ad Balmaceda
Aysén	Dirección Aeropuertos	de	Conservación Rutinaria Aeródromo Teniente Vidal, Coyhaique. XI Región.
Aysén	Dirección Aeropuertos	de	Conservación Mayor Aeródromo Balmaceda, Etapa Ii Balmaceda XI. Región
Aysén	Dirección Aeropuertos	de	Ampliación Terminal De Pasajeros Aerodromo Balmaceda Xi Region
Aysén	Dirección Aeropuertos	de	Reposición Refugio De Pasajeros Aeródromo Villa O'Higgins. XI Región
Aysén	Dirección Arquitectura	de	Restauración Monumento Historico Oficinas De Tierras Y Colonización
Aysén	Dirección Arquitectura	de	Reposición Oficina Provincial De Vialidad Coyhaique
Aysén	Dirección Arquitectura	de	Construcción Nuevo Edificio Mop Coyhaique
Aysén	Dirección Arquitectura	de	Construcción Laboratorio Dga Coyhaique
Aysén	Dirección Arquitectura	de	Reposición Edificio Consistorial De O'Higgins
Aysén	Dirección Arquitectura	de	Construcción Mercado Artesanal Comun De Las Guaitecas
Aysén	Dirección Arquitectura	de	Construcción Liceo Municipal De Melinka
Aysén	Dirección Arquitectura	de	Restauración Paso Lucas Bridge
Aysén	Dirección Arquitectura	de	Restauración Oficinas De Tierras Y Colonización
Aysén	Dirección Arquitectura	de	Restauración Casona Fundacional Estancia Cisnes
Aysén	Dirección Arquitectura	de	Restauración Bodegas Portuarias De Pto. Ibañez
Aysén	Dirección Arquitectura	de	Conservación En El Monumento Historico Escuela Pedro Quintana Mansilla
Aysén	Dirección Arquitectura	de	Normalización Edificio Mop Coyhaique
Aysén	Dirección Arquitectura	de	Conservación Preventiva Edificios Mop Trienal 2010-2012 Nivel Nacional
Aysén	Dirección Arquitectura	de	Mejoramiento Isla De Los Muertos
Aysén	Dirección Arquitectura	de	Conservación Infraestructura De Apoyo Mop Aysen
Aysén	Dirección Arquitectura	de	Construcción Cuartel Pdi Sector Alto Coyhaique
Aysén	Dirección Arquitectura	de	Construcción Complejo Fronterizo Huemúles
Aysén	Dirección Arquitectura	de	Ampliación Oficina Provincial De Vialidad, Cochrane
Aysén	Dirección Arquitectura	de	Multicancha Techada En Chacabuco
Aysén	Dirección Arquitectura	de	Mejoramiento Liceo Austral Lord Cochrane, Cochrane
Aysén	Dirección	de	Diagnóstico Del Paisaje Cultural De La Cuenca Del Rio Ibañez.

Región	Servicio	Nombre Iniciativa
	Arquitectura	
Aysén	Dirección de Arquitectura	de Construcción Terminal Pasajeros De Coyhaique
Aysén	Dirección de Arquitectura	de Construcción Pabellón Científico Uach
Aysén	Dirección de Arquitectura	de Construcción Edificio Corporativo Gore
Aysén	Dirección de Arquitectura	de Construcción Edificio Consistorial De Rio Ibáñez
Aysén	Dirección de Arquitectura	de Construcción Edificio Centro De Rehabilitación Infantil, Fundación Teletón, Coyhaique
Aysén	Dirección de Arquitectura	de Restauracion Casa Hopperditezal Puerto Puyuhuapi
Aysén	Dirección de Arquitectura	de Reposición Hospedería Hogar De Cristo, Coyhaique.
Aysén	Dirección de Arquitectura	de Restauración Sociedad Industrial De Aysén, Coyhaique
Aysén	Dirección de Arquitectura	de Restauración Escuela Antigua De Cerro Castillo
Aysén	Dirección de Arquitectura	de Construcción De Gimnasio Fiscal De Pto. Cisnes
Aysén	Dirección de Arquitectura	de Construcción De Carabineros De La Tapera
Aysén	Dirección de Arquitectura	de Construcción Cuartel PDI De Pto. Cisnes
Aysén	Dirección de Arquitectura	de Construcción Cuartel PDI De Chile Chico
Aysén	Dirección de Arquitectura	de Construcción Ccp Coyhaique
Aysén	Dirección de Arquitectura	de Construcción Biblioteca Y Museo De Tortel
Aysén	Dirección de Arquitectura	de Construcción Cuartel PDI De Guaitecas
Aysén	Dirección de Arquitectura	de Reposición De Jardín Infantil De JUNJI , Pto. Aysén
Aysén	Dirección de Arquitectura	de Reposición De Carabineros De Lago Verde
Aysén	Dirección de Arquitectura	de Reposición Comisaria Carabinero De Chile Chico
Aysén	Dirección de Arquitectura	de Normalización Edificio De SSPP, Ribera Sur, Pto. Aysén
Aysén	Dirección de Arquitectura	de Mejoramiento Zona Típica Caleta Tortel
Aysén	Dirección de Arquitectura	de Construcción Seremi Educación Coyhaique
Aysén	Dirección de Arquitectura	de Construcción Reten De Cerro Castillo
Aysén	Dirección de Arquitectura	de Construcción Piscina Cubierta De Cochrane
Aysén	Dirección de Arquitectura	de Construcción Piscina Cubierta De Chile Chico
Aysén	Dirección de Arquitectura	de Construcción Liceo De La Junta
Aysén	Dirección de Arquitectura	de Construcción Edificio SERNAPESCA De Cisnes
Aysén	Dirección de Arquitectura	de Construcción Edificio De SSPP De Coyhaique
Aysén	Dirección de Arquitectura	de Construcción De Segunda Comisaria Carabinero De Aysén
Aysén	Dirección de Arquitectura	de Restauracion Monumento Nacional Oficina De Tierras Y Colonizacion
Aysén	Dirección de Arquitectura	de Reposición Retén De La Junta
Aysén	Dirección de Arquitectura	de Reposición Retén De Carabineros De Tortel
Aysén	Dirección de Arquitectura	de Reposición Primera Comisaria De Carabineros De Coyhaique
Aysén	Dirección de Arquitectura	de Restauración Campamento Minero De Pto. Cristal

Región	Servicio	Nombre Iniciativa
Aysén	Dirección de Arquitectura	Reposición Retén De Puyuhuapi
Aysén	Dirección de Obras Hidráulicas	Construcción Colectores Red Primaria De Aguas Lluvias Aysén - Chacabuco
Aysén	Dirección de Obras Hidráulicas	Conservación Red Primaria De Aguas Lluvias Aysen
Aysén	Dirección de Obras Hidráulicas	Plan Maestro Obras Fluviales Río Aysén
Aysén	Dirección de Obras Hidráulicas	Defensas Fluviales Río Aysén, Puerto Aysén
Aysén	Dirección de Obras Hidráulicas	Obras De Defensas Fluviales Río Cisnes, Villa La Tapera
Aysén	Dirección de Obras Hidráulicas	Obras De Defensas Fluviales Río Baker, Tortel
Aysén	Dirección de Obras Hidráulicas	Obras De Evacuación Y Drenaje De Aguas Lluvia, Región De Aysén
Aysén	Dirección de Obras Hidráulicas	Obras De Defensas Fluviales Río Mosco Villa O'Higgins
Aysén	Dirección de Obras Hidráulicas	Obras De Control Aluvional Cerro Divisadero De Coyhaique
Aysén	Dirección de Obras Hidráulicas	Defensas Fluviales Río Jeinimeni
Aysén	Dirección de Obras Hidráulicas	Construcción Defensas Fluviales Río Ibáñez
Aysén	Dirección de Obras Hidráulicas	Conservación Obras De Riego Fiscal XI Región
Aysén	Dirección de Obras Hidráulicas	Conservación De Obras Fluviales Región De Aysén
Aysén	Dirección de Obras Hidráulicas	Obras De Defensas Fluviales Río El Blanco, Sector El Blanco, Coyhaique
Aysén	Dirección de Obras Hidráulicas	Obras De Defensas Fluviales Arroyo 4 Vientos, La Junta
Aysén	Dirección de Obras Hidráulicas	Diagnóstico Plan Maestro Obras Fluviales Rio Aysén
Aysén	Dirección de Obras Hidráulicas	Defensas Fluviales Río Resbalón, Sector Murta
Aysén	Dirección de Obras Hidráulicas	Defensas Fluviales Río Chirifo, Puerto Tranquilo
Aysén	Dirección de Obras Hidráulicas	Construcción Colectores Red Primaria De Aguas Lluvias Coyhaique
Aysén	Dirección de Obras Hidráulicas	Construcción Colector Divisadero-Las Violetas Y Colector Los Coigües, Coyhaique
Aysén	Dirección de Obras Hidráulicas	Obras De Defensas Fluviales Río Avilés, Fachinal
Aysén	Dirección de Obras Hidráulicas	Defensas Fluviales Río Sin Nombre, Sector El Manso
Aysén	Dirección de Obras Hidráulicas	Defensas Fluviales Río Cochrane
Aysén	Dirección de Obras Hidráulicas	Plan Maestro De Manejo De Cauces Región De Aysén
Aysén	Dirección de Obras Hidráulicas	Obras De Defensas Fluviales Río El Salto, Sector San Lorenzo
Aysén	Dirección de Obras Hidráulicas	Defensas Fluviales Río El Blanco, Puerto Aysén
Aysén	Dirección de Obras Hidráulicas	Construcción Defensas Fluviales Río Simpson
Aysén	Dirección de Obras Portuarias	Desarrollo Infraestructura Portuaria Río Aysén, Puerto Piedra
Aysén	Dirección de Obras Portuarias	Mejoramiento Borde Costeros Lagos Y Riberas Comuna De Coyhaique, Rio Coyhaique, Rio Simpson, Lago Elizalde, Lago Atravesado Y Lago Portales
Aysén	Dirección de Obras Portuarias	Mejoramiento Borde Costero Puyuhuapi
Aysén	Dirección de Obras Portuarias	Conservacion Naves Region De Aysen
Aysén	Dirección de Obras Portuarias	Mejoramiento Caleta De Pescadores Melinka
Aysén	Dirección de Obras Portuarias	Ampliacion Rampa Isla Toto, Cisnes
Aysén	Dirección de Obras	Mejoramiento Borde Lacustre Puerto Bertrand

Región	Servicio	Nombre Iniciativa
	Portuarias	
Aysén	Dirección de Obras Portuarias	Conservación De Vías De Navegación Río Aysén Y Aguas Muertas, XI Región
Aysén	Dirección de Obras Portuarias	Construcción Costanera Urbana Chile Chico II Etapa
Aysén	Dirección de Obras Portuarias	Construcción Infraestructura Portuaria En El Avellano
Aysén	Dirección de Obras Portuarias	Construcción Estructura De Abrigo En Estero San Luis, Cisnes
Aysén	Dirección de Obras Portuarias	Construcción Paseo Costanera Río Tranquilo, Río Ibáñez (Diferencia En El Nombre)
Aysén	Dirección de Obras Portuarias	Mejoramiento Infraestructura Portuaria Y Track Navegación En Río Exploradores Aysén
Aysén	Dirección de Obras Portuarias	Mejoramiento Borde Marítimo Raúl Marín Balmaceda
Aysén	Dirección de Obras Portuarias	Mejoramiento Borde Lacustre Cochrane
Aysén	Dirección de Obras Portuarias	Mejoramiento Borde Fluvial Puerto Aysén
Aysén	Dirección de Obras Portuarias	Construcción Varadero Y Galpón En Puerto Aguirre
Aysén	Dirección de Obras Portuarias	Construcción Varadero Y Explanada En Puerto Gaviota
Aysén	Dirección de Obras Portuarias	Construcción Varadero En Raúl Marín Balmaceda
Aysén	Dirección de Obras Portuarias	Construcción Varadero En Puyuhuapi
Aysén	Dirección de Obras Portuarias	Construcción Rampa El Pascua
Aysén	Dirección de Obras Portuarias	Construcción Muelle En Repolla
Aysén	Dirección de Obras Portuarias	Construcción Muelle Caleta Tortel - Río Baker
Aysén	Dirección de Obras Portuarias	Construcción Infraestructura Portuaria En Puerto Sánchez
Aysén	Dirección de Obras Portuarias	Construcción Paseo Costanera En Puerto Ibáñez II Etapa
Aysén	Dirección de Obras Portuarias	Construcción Borde Costero En Melinka
Aysén	Dirección de Obras Portuarias	Construcción Embarcaderos Turísticos Región De Aysén, Pto. Aysén, Lago Pollux, Lago Riesgo, Lago Risopatrón, Lago Laparent Y Lago Rosselot
Aysén	Dirección de Obras Portuarias	Construcción Área Respaldo Portuaria Infraestructura Raúl Marín Balmaceda
Aysén	Dirección de Obras Portuarias	Construcción Área Respaldo Portuaria Infraestructura Puerto Aguirre
Aysén	Dirección de Obras Portuarias	Construcción Área Respaldo Portuaria Infraestructura Melinka
Aysén	Dirección de Obras Portuarias	Construcción Área Respaldo Portuaria Infraestructura Cisnes
Aysén	Dirección de Obras Portuarias	Mejoramiento Conectividad Marítima Región De Aysén
Aysén	Dirección de Obras Portuarias	Construcción Infraestructura Portuaria De Conexión Lago O'Higgins, Bahía Bahamondes Y El Pascua
Aysén	Dirección de Obras Portuarias	Construcción Infraestructura Portuaria De Conexión En Pto. Yungay
Aysén	Dirección de Obras Portuarias	Construcción Costanera Norte Puerto Cisnes
Aysén	Dirección de Obras Portuarias	Mejoramiento Infraestructura Conectividad Marítima Región Aysén En Melinka, XI Región
Aysén	Dirección de Obras Portuarias	Mejoramiento Conectividad Marítima Región De Aysén En Puerto Cisnes
Aysén	Dirección de Obras Portuarias	Mejoramiento Conectividad Marítima Región De Aysén En Pto. Aguirre Aysén
Aysén	Dirección de Obras Portuarias	Construcción Y Mejoramiento Infraestructura Portuaria Lago General Carrera, Chile Chico E Ibáñez
Aysén	Dirección de Obras Portuarias	Construcción Rampla Y Obras Anexas En Puerto Aguirre
Aysén	Dirección de Obras Portuarias	Construcción Infraestructura. Muelle Multipropósito Raúl Marín Balmaceda, Cisnes

Región	Servicio	Nombre Iniciativa
Aysén	Dirección de Obras Portuarias	Conservación Obras Portuarias Menores Región De Aysén
Aysén	Dirección de Obras Portuarias	Construcción Paseo Costanera En Puerto Ibáñez
Aysén	Dirección de Vialidad	Mejoramiento Murta - Río Tranquilo - Maitén
Aysén	Dirección de Vialidad	Mejoramiento Ruta 7: Inicio Parque Queulat - Fiordo Queulat
Aysén	Dirección de Vialidad	Mejoramiento Ruta 7 Sector: Puyuhuapi - El Queulat
Aysén	Dirección de Vialidad	Mejoramiento Ruta 7 Sector: Cruce Cisnes - La Junta
Aysén	Dirección de Vialidad	Mejoramiento Ruta 7 , Sector : Aserradero - Puyuhuapi - Las Pulgas, Xi Región
Aysén	Dirección de Vialidad	Construcción Lago Verde - La Tapera
Aysén	Dirección de Vialidad	Caminos Básicos
Aysén	Dirección de Vialidad	Mejoramiento Puyuhuapi - Las Juntas
Aysén	Dirección de Vialidad	Mejoramiento Río Tranquilo Exploradores
Aysén	Dirección de Vialidad	Mejoramiento Ruta 7: Sector Cruce Ruta 240 Villa Ortega
Aysén	Dirección de Vialidad	Conservacion Caminos Basicos Region De Aysen
Aysén	Dirección de Vialidad	Mejoramiento Ruta 240, Sector Coyhaique - Chacabuco
Aysén	Dirección de Vialidad	Mejoramiento Ruta 240 Calle Victoria - Escuela Agrícola
Aysén	Dirección de Vialidad	Construcción Puentes En Transversal N ° 1 Y N°5, Región De Aysén
Aysén	Dirección de Vialidad	Conservación Global Red Vial Xi Región
Aysén	Dirección de Vialidad	Caminos Rurales Tramos A Especificar
Aysén	Dirección de Vialidad	Reposicion Puente Baguales 2 En Ruta 240
Aysén	Dirección de Vialidad	Programa De Puentes Infraestructura Rural
Aysén	Dirección de Vialidad	Mejoramiento Villa Cerro Castillo - Murta
Aysén	Dirección de Vialidad	Mejoramiento Maitén - Río Chacabuco
Aysén	Dirección de Vialidad	Mejoramiento Ruta 265 Sector Acceso Bahía Jara - Chile Chico
Aysén	Dirección de Vialidad	Conservación Por Administración Directa
Aysén	Dirección de Vialidad	Construcción Pto. Cisnes - Punta De Vitt
Aysén	Dirección de Vialidad	Mejoramiento Ruta 7 : Sector Coyhaique - El Blanco
Aysén	Dirección de Vialidad	Mejoramiento Camino La Junta Pto. Raúl Marín B., Cisnes
Aysén	Dirección de Vialidad	Mejoramiento Ruta 7 Sector : Puyuhuapi - La Junta
Aysén	Dirección de Vialidad	Conservación Infraestructura Rural, Región Aysén
Aysén	Dirección de Vialidad	Mejoramiento Yungay - Villa O'higgins
Aysén	Dirección de Vialidad	Reposición X-445, Sector Cuesta Bajo Hondo Comuna De Coyhaique
Aysén	Dirección de Vialidad	Reposición Cisne Medio - Tapera
Aysén	Dirección de Vialidad	Construcción Cno. Bahía Murta - Bahía Erasmo - Pto. Bonito (Cmt)
Aysén	Dirección de Vialidad	By Pass Pto. Chacabuco
Aysén	Dirección de Vialidad	Mejoramiento Ruta X-608, Cruce Tte. Vidal-Lago Atravesado
Aysén	Dirección de Vialidad	Mejoramiento Vialidad Rural Sector El Claro Y Ñirehuao
Aysén	Dirección de Vialidad	Construcción Puentes En Transversal N ° 1 Y N°5, Región De Aysén
Aysén	Dirección de Vialidad	Mejoramiento Río Chacabuco - Cochrane
Aysén	Dirección de Vialidad	Mejoramiento R7 Villa Ortega-Cruce Cabezas
Aysén	Dirección de Vialidad	Mejoramiento Ruta 7 Sur.Sector: Cochrane - Puerto Yungay
Aysén	Dirección de Vialidad	Mejoramiento Ruta 7 Sector : Villa Ortega - Cruce Cabezas
Aysén	Dirección de Vialidad	Reposición Ruta 265, Sector Cuesta El Maitén
Aysén	Dirección de Vialidad	Mejoramiento Valle Simpson - Villa Frei
Aysén	Dirección de Vialidad	Mejoramiento Ruta 7: La Junta - Limite Regional Norte
Aysén	Dirección de Vialidad	Mejoramiento Pavimentación Acceso A Puerto Cisnes Etapa III
Aysén	Dirección de Vialidad	Mejoramiento Pavimentación Acceso A Puerto Cisnes
Aysén	Dirección de Vialidad	Mejoramiento La Zaranda - Bifurcacion Cisnes, Etapa Ii
Aysén	Dirección de Vialidad	Mejoramiento En Ripio Ruta 7 Sur Cerro Castillo - Alcantarilla Cascada
Aysén	Dirección de Vialidad	Construcción Variante En Puerto Aysén
Aysén	Dirección de Vialidad	Construccion Puente Sector Rio Turbio, Comuna De Aysen
Aysén	Dirección de Vialidad	Construccion Puente Pascua En Ruta 7 Sector Variante Puyuhuapi
Aysén	Dirección de Vialidad	Construcción Puente Aysén, Sector Puerto Dun, Aysén
Aysén	Dirección de Vialidad	Construcción Pasarela Bahía Exploradores, Comuna De Aysén
Aysén	Dirección de Vialidad	Construcción Conexión Vial Cochrane - Río Tranquilo - E. Mayer(Cmt)
Aysén	Dirección de Vialidad	Construccion Conexion Vial Río Tranquilo - Lago Brown - Frontera, Xi Region
Aysén	Dirección de Vialidad	Construccion Camino Puerto Yungay (Rio Bravo) - Ventisquero Montt
Aysén	Dirección de Vialidad	Construcción Camino De Bajo Estándar Lago Portales
Aysén	Dirección de Vialidad	Conservacion Red Vial
Aysén	Dirección de Vialidad	Mejoramiento Ruta 7 : Sector Coyhaique - El Blanco
Aysén	Dirección de Vialidad	Mejoramiento En Ripio Ruta 7 Cuesta El Manzano Sector De Eses
Aysén	Dirección de Vialidad	El Blanco - Balmaceda
Aysén	Dirección de Vialidad	Contratos Globales Mixtas
Aysén	Dirección de Vialidad	Reposición Puentes R-7, Sector Río Bravo - Villa O´Higgins
Aysén	Dirección de Vialidad	Mejoramiento Ruta 7 , Sector : Puyuhuapi - La Junta
Aysén	Dirección de Vialidad	Mejoramiento La Junta - Límite Con Región Los Lagos

Región	Servicio	Nombre Iniciativa
Aysén	Dirección de Vialidad	Mejoramiento Cruce Cisnes - Puyuhuapi
Aysén	Dirección de Vialidad	Construcción Cbe Cruce Palena - Melimoyu - Seno Gala, Comuna De Cisnes
Aysén	Dirección de Vialidad	Conservacion Sistema De Señalización Informativa Region De Aysen
Aysén	Dirección de Vialidad	Conexión Ribera Norte Río Palena
Aysén	Dirección de Vialidad	Mejoramiento Cochrane - Vagabundo
Aysén	Dirección de Vialidad	Conexión Lago Riesco-Huemúles Cupquelán
Aysén	Dirección de Vialidad	Mejoramiento Acceso A Cerro El Fraile
Aysén	Dirección General de Aguas	Conservación Y Mantención Red Hidrométrica Nacional
Aysén	Dirección General de Aguas	Conservación De La Red De Calidad De Agua E Hidrogeología Nacional
Aysén	Dirección General de Aguas	Plataforma Y Sistema De Información De Recursos Hídricos
Aysén	Dirección General de Aguas	Modelación Hidrológica Y De Recursos Hídricos De La Cuenca De Río Pascua
Aysén	Dirección General de Aguas	Modelación Hidrológica Y De Recursos Hídricos De La Cuenca De Río Palena
Aysén	Dirección General de Aguas	Modelación Hidrológica Y De Recursos Hídricos De La Cuenca De Río Cisnes
Aysén	Dirección General de Aguas	Modelación Hidrológica Y De Recursos Hídricos De La Cuenca De Río Bravo
Aysén	Dirección General de Aguas	Modelación Hidrológica Y De Recursos Hídricos De La Cuenca De Río Baker
Aysén	Dirección General de Aguas	Modelación Hidrológica Y De Recursos Hídricos De La Cuenca De Río Aysén
Aysén	Dirección General de Aguas	Modelación Hidrológica - Espacial De Lago Cachet 2
Aysén	Dirección General de Aguas	Modelación De Riesgos Naturales Por Inundaciones Fluviales
Aysén	Dirección General de Aguas	Modelación De Dinámica Nival Frente A Escenarios De Cambios Climáticos
Aysén	Dirección General de Aguas	Estudio Y Asesoría Para Incentivar La Organización De Usuarios Del Agua Y Fortalecimiento
Aysén	Dirección General de Aguas	Control E Investigación De Parámetros Glaciológicos Nivel Nacional, Glaciología
Aysén	Dirección General de Aguas	Caracterización Hidrológica De Islas, Fiordos Y Zona Litoral
Aysén	Dirección General de Aguas	Balances Hidrológicos Lagos General Carrera. O'Higgins, Cochrane Y Presidente Ríos
Aysén	Dirección General de Aguas	Plan Hídrico Regional
Aysén	Dirección General de Aguas	Definición Metodologica Para La Modelación De Cuencas Hdrográficas En La Región De Aysen.
Aysén	Dirección General de Aguas	Control Estudios Y Proyectos Para Obras De Mejoramiento En Canales Y Defensa Contra Inundaciones Y Para Cumplimiento De Lo Dispuesto En Los Rtículos 122º Y 307º Del Código De Aguas
Aysén	Dirección General de Aguas	Cartera Proyectos Plan Hídrico Regional
Aysén	Dirección General de Aguas	Actualización Información Existente En DGA A Sistemas Institucionales
Aysén	Dirección General de Aguas	Actualización Catastro Mutaciones Derechos De Aguas Y Jurisprudencia
Aysén	Dirección General de Aguas	Manejo Y Operación De Las Redes Por Observadores
Aysén	Dirección General de Aguas	Construcción De Red Glaciológica En El Marco Estrategia Nacional De Glaciares
Aysén	Dirección General de Aguas	Conservación Y Operación Del Sistema Recolección De Datos Por Satélite
Aysén	Dirección General de Aguas	Conservación Construcción Estaciones Fluviométricas Y Reparaciones Mayores Nacional
Aysén	Dirección General de Aguas	Modernización De La Red Hidrometeorológica Regional
Aysén	Dirección General de Aguas	Construcción E Implementación De Centro Limnológico
Aysén	Dirección General de Aguas	Centro De Apreciación De Recursos Hídricos
Aysén	Dirección General de Aguas	Cartera Proyectos P. H. Reg. (Extramop)
Aysén	Dirección General de Aguas	Transmisión En Tiempo Real Hasta El 75% De La Red

Región	Servicio	Nombre Iniciativa
	Aguas	
Aysén	Dirección General de Aguas	Mantenimiento Anual De Estaciones Hidrométricas
Aysén	Dirección General de Aguas	Actualización De Información No Disponible En La DGA
Aysén	Dirección General de Aguas	Conservación Y Operación De La Red Sedimentométrica Nacional
Aysén	Dirección General de Aguas	Conservación De La Red Hidrometeorológica Nacional
Aysén	Dirección General de Aguas	Implementación Red Nivométrica
Aysén	Dirección General de Aguas	Ampliación De La Red Hidrométrica E Implementación De Red Mínima De Investigación Hidrodinámica De Lagos
Aysén	Dirección General de Aguas	Mejoramiento Y Ampliación Red Fluviométrica
Magallanes y de la Antártica Chilena	Administración Sistema Concesiones	Aeropuerto Carlos Ibañez Del Campo De Pta. Arenas
Magallanes y de la Antártica Chilena	Administración Sistema Concesiones	Aeropuerto Carlos Ibañez Del Campo De Punta Arenas (CC - Nuevos Proyectos)
Magallanes y de la Antártica Chilena	Agua Potable Rural	Construcción Sistema APR Sector Rincón Chileno, Camino A Laguna Lynch
Magallanes y de la Antártica Chilena	Agua Potable Rural	Construcción Sistema APR Sector Laguna Los Patos, Prolongación General Del Canto, Punta Arenas
Magallanes y de la Antártica Chilena	Agua Potable Rural	Ampliación Sistema Agua Potable Rural Loteo Ojo Bueno - Vrsalovic
Magallanes y de la Antártica Chilena	Agua Potable Rural	Reposición Sistema Agua Potable Villa Las Estrellas, Comuna Antártica
Magallanes y de la Antártica Chilena	Agua Potable Rural	Regulación Y Tratamiento Agua Potable Rural Punta Delgada, XII Región
Magallanes y de la Antártica Chilena	Agua Potable Rural	Mejoramiento Sistema APR Cerro Guido, Comuna Torres Del Paine
Magallanes y de la Antártica Chilena	Agua Potable Rural	Ampliación Fuente Sistema APR Huertos Fam. Y Dorotea, Natales
Magallanes y de la Antártica Chilena	Agua Potable Rural	Construcción Proyectos Nuevos 2013 Agua Potable Rural Xii Región
Magallanes y de la Antártica Chilena	Agua Potable Rural	Reposición Apr Cerro Sombrero
Magallanes y de la Antártica Chilena	Agua Potable Rural	Ampliación Sistema Agua Potable Rural Loteo Varillas
Magallanes y de la Antártica Chilena	Agua Potable Rural	Construcción Sistema De APR Pampa Redonda
Magallanes y de la Antártica Chilena	Agua Potable Rural	Construcción Red Agua Potable Sector Rural Norte, Punta Arenas
Magallanes y de la Antártica Chilena	Agua Potable Rural	Instalación Sistema APR Punta Carrera - Rinconada Bulnes - Bahía Mansa, Punta Arenas
Magallanes y de la Antártica Chilena	Dirección de Aeropuertos	Mejoramiento Área De Movimiento Aeropuerto Presidente Ibañez, R12
Magallanes y de la Antártica Chilena	Dirección de Aeropuertos	Mejoramiento Integral Aeródromo Tte. Marsh (Antártica)
Magallanes y de la Antártica Chilena	Dirección de Aeropuertos	Conservación Rutinaria Aeródromo Tte. Gallardo De Puerto Natales
Magallanes y de la Antártica Chilena	Dirección de Aeropuertos	Conservación Rutinaria Global Administración Directa
Magallanes y de la Antártica Chilena	Dirección de Aeropuertos	Construcción Pequeño Aeródromo Yendegaia
Magallanes y de la Antártica Chilena	Dirección de Aeropuertos	Conservación Rutinaria Pequeño Aeródromo Yendegaia
Magallanes y de la Antártica Chilena	Dirección de Aeropuertos	Conservación Rutinaria Global De Pequeños Aeródromos Tierra Del Fuego (Pampa Guanaco, San Sebastián Y Caleta María)
Magallanes y de la Antártica Chilena	Dirección de Aeropuertos	Conservación Rutinaria Aeródromo Capitán F. Martínez De Porvenir
Magallanes y de la Antártica Chilena	Dirección de Aeropuertos	Normalización Aeródromo Guardiamarina Zañartu, Puerto Williams, XII Región De Magallanes Y De La Antártica Chilena
Magallanes y de la Antártica Chilena	Dirección de Aeropuertos	Anteproyecto Referencial Ampliación Y Mejoramiento Aeropuerto Presidente Carlos Ibañez Del Campo
Magallanes y de la Antártica Chilena	Dirección de Aeropuertos	Ampliación Área De Movimiento Aeródromo. Tte. Gallardo De Pto. Natales
Magallanes y de la Antártica Chilena	Dirección de Aeropuertos	Normalización Oaci Aeropuerto Pdte. Carlos Ibañez De Punta Arenas

Región	Servicio		Nombre Iniciativa
Magallanes y de la Antártica Chilena	Dirección Aeropuertos	de	Construcción Pequeño Aeródromo Caleta María
Magallanes y de la Antártica Chilena	Dirección Aeropuertos	de	Conservación Rutinaria Global De Pequeños Aeródromos Tierra Del Fuego (Pampa Guanaco Y San Sebastián)
Magallanes y de la Antártica Chilena	Dirección Aeropuertos	de	Conservación Rutinaria Aeropuerto Pdte. Ibáñez De Punta Arenas
Magallanes y de la Antártica Chilena	Dirección Aeropuertos	de	Conservación Rutinaria Aeródromo Gama. Zañartu De P. Williams
Magallanes y de la Antártica Chilena	Dirección Aeropuertos	de	Conservación Mayor Pista 12-30 Y Rodaje Echo Del Aeropuerto Carlos Ibáñez Del Campo, Punta Arenas
Magallanes y de la Antártica Chilena	Dirección Aeropuertos	de	Conservación Mayor Apto. Pdte. Ibáñez, Etapa Ii. Punta Arenas, Xii R
Magallanes y de la Antártica Chilena	Dirección Aeropuertos	de	Ampliación Y Normalización Terminal Aeródromo Tte. Gallardo Puerto Natales
Magallanes y de la Antártica Chilena	Dirección Aeropuertos	de	Mejoramiento Pista Pequeño Aeródromo San Sebastián, Xii Región
Magallanes y de la Antártica Chilena	Dirección Aeropuertos	de	Normalización Cierro Perimetral Ad. Cap. Fuentes Martínez De Porvenir 2015
Magallanes y de la Antártica Chilena	Dirección Aeropuertos	de	Construcción Pequeño Aeródromo Río Serrano (Torres Del Paine)
Magallanes y de la Antártica Chilena	Dirección Arquitectura	de	Reposición Complejo Policial Pdi, Punta Arenas
Magallanes y de la Antártica Chilena	Dirección Arquitectura	de	Mejoramiento Y Obras Anexas Base Naval Arturo Prat, Antártica Chilena
Magallanes y de la Antártica Chilena	Dirección Arquitectura	de	Habilitación Y Normalización 1ra. Compañía De Bomberos, Punta Arenas
Magallanes y de la Antártica Chilena	Dirección Arquitectura	de	Construcción Casa De Acogida Para Mujeres Con Riesgo De Vif
Magallanes y de la Antártica Chilena	Dirección Arquitectura	de	Restauración Y Puesta En Valor Faro San Isidro
Magallanes y de la Antártica Chilena	Dirección Arquitectura	de	Construcción Archivo Y Biblioteca Regional Punta Arenas
Magallanes y de la Antártica Chilena	Dirección Arquitectura	de	Mejoramiento Iglesia De Río Seco
Magallanes y de la Antártica Chilena	Dirección Arquitectura	de	Construcción Centro Subantártico Cabo De Hornos
Magallanes y de la Antártica Chilena	Dirección Arquitectura	de	Reposicion Paso Fronterizo Rio Don Guillermo
Magallanes y de la Antártica Chilena	Dirección Arquitectura	de	Conservación De Los Servicios Públicos, Punta Arenas
Magallanes y de la Antártica Chilena	Dirección Arquitectura	de	Conservación Auditorio Mop
Magallanes y de la Antártica Chilena	Dirección Arquitectura	de	Reposición Retén De Carabineros Puerto Edén
Magallanes y de la Antártica Chilena	Dirección Arquitectura	de	Reposición Quinta Compañía De Bomberos, Punta Arenas
Magallanes y de la Antártica Chilena	Dirección Arquitectura	de	Normalización Y Mejoramiento Integral Jardines Infantiles Integra, Región De Magallanes
Magallanes y de la Antártica Chilena	Dirección Arquitectura	de	Construcción Centro De Expresión Cultural De Chiloé
Magallanes y de la Antártica Chilena	Dirección Arquitectura	de	Construcción Estacionamiento De Camiones De Punta Arenas
Magallanes y de la Antártica Chilena	Dirección Arquitectura	de	Restauración Y Puesta En Valor Iglesia San Francisco De Sales De Porvenir
Magallanes y de la Antártica Chilena	Dirección Arquitectura	de	Construcción Piscina Temperada Complejo Polideportivo, Natales
Magallanes y de la Antártica Chilena	Dirección Arquitectura	de	Reposición Hospital Puerto Natales
Magallanes y de la Antártica Chilena	Dirección Arquitectura	de	Aif Normalización Hospital Porvenir, Magallanes
Magallanes y de la Antártica Chilena	Dirección Arquitectura	de	Normalización Hospital Porvenir, Magallanes
Magallanes y de la Antártica Chilena	Dirección Arquitectura	de	Restauración Palacio José Menéndez
Magallanes y de la Antártica Chilena	Dirección Arquitectura	de	Construcción Centro Asistencial Docente E Investigación UMAG, XII Región
Magallanes y de la Antártica Chilena	Dirección Arquitectura	de	Mejoramiento Templo Parroquial María Auxiliadora Del Carmen, Puerto Natales
Magallanes y de la Antártica Chilena	Dirección	de	Mejoramiento Exterior Palacio Braun Menéndez

Región	Servicio	Nombre Iniciativa
Antártica Chilena	Arquitectura	
Magallanes y de la Antártica Chilena	Dirección de Arquitectura	de Construcción Polideportivo 18 De Septiembre, Punta Arenas, Etapa 2- Mejoramiento De Canchas Y Obras Anexas
Magallanes y de la Antártica Chilena	Dirección de Arquitectura	de Construcción Fiscalía Local De Porvenir
Magallanes y de la Antártica Chilena	Dirección de Arquitectura	de Construcción Edificio Contraloría Regional
Magallanes y de la Antártica Chilena	Dirección de Arquitectura	de Construcción Centro Antártico Internacional, XII Región
Magallanes y de la Antártica Chilena	Dirección de Arquitectura	de Ampliación Y Remodelación Servicio Médico Legal De Punta Arenas
Magallanes y de la Antártica Chilena	Dirección de Arquitectura	de Ampliación Y Remodelación 2º Y 3er Piso Registro Civil De Punta Arenas
Magallanes y de la Antártica Chilena	Dirección de Arquitectura	de Ampliación Y Normalización Sexta Cía. De Bomberos Punta Arenas
Magallanes y de la Antártica Chilena	Dirección de Arquitectura	de Reposición Sum Villa Las Estrellas, Antártica Chilena
Magallanes y de la Antártica Chilena	Dirección de Arquitectura	de Reposición Servicio Médico Legal De Puerto Williams
Magallanes y de la Antártica Chilena	Dirección de Arquitectura	de Reposición Complejo Fronterizo San Sebastián, Tierra Del Fuego
Magallanes y de la Antártica Chilena	Dirección de Arquitectura	de Puente Colgante Rio Grande, Tierra Del Fuego
Magallanes y de la Antártica Chilena	Dirección de Arquitectura	de Mejoramiento Y Obras Anexas Base Aérea Gabriel González Videla
Magallanes y de la Antártica Chilena	Dirección de Arquitectura	de Mejoramiento Y Obras Anexas Radio Estación De Bahía Wulaia, Comuna De Cabo De Hornos
Magallanes y de la Antártica Chilena	Dirección de Arquitectura	de Construcción Ceac Gendarmería De Chile, Magallanes Y Antártica Chilena
Magallanes y de la Antártica Chilena	Dirección de Arquitectura	de Mejoramiento Y Conservación Inmuebles Patrimoniales Isla Dawson
Magallanes y de la Antártica Chilena	Dirección de Arquitectura	de Restauración Y Obras Complementarias Puente Colgante Rubens, Comuna Puerto Natales
Magallanes y de la Antártica Chilena	Dirección de Arquitectura	de Restauración Y Obras Anexas Puente Colgante Kusanovic, Torres Del Paine
Magallanes y de la Antártica Chilena	Dirección de Arquitectura	de Centro De Creación Punta Arenas
Magallanes y de la Antártica Chilena	Dirección de Arquitectura	de Restauración Y Puesta En Valor Cruz De Los Mares Y Obras Anexas, Comuna De Punta Arenas
Magallanes y de la Antártica Chilena	Dirección de Arquitectura	de Reposición Paso Fronterizo Laurita Casas Viejas
Magallanes y de la Antártica Chilena	Dirección de Arquitectura	de Restauración Y Obras Anexas Faro Isla Magdalena
Magallanes y de la Antártica Chilena	Dirección de Arquitectura	de Restauración Monumento Nacional Faro Cabo Posesión. Comuna De San Gregorio
Magallanes y de la Antártica Chilena	Dirección de Arquitectura	de Mejoramiento Interior Palacio Braun Menéndez, Punta Arenas
Magallanes y de la Antártica Chilena	Dirección de Arquitectura	de Mejoramiento Cd, Porvenir Gendarmería De Chile, Tierra Del Fuego
Magallanes y de la Antártica Chilena	Dirección de Arquitectura	de Habilitación Casa Patrimonial De La Cultura, Puerto Natales
Magallanes y de la Antártica Chilena	Dirección de Arquitectura	de Construcción USEP, Gendarmería De Chile, Magallanes Y Antártica Chilena
Magallanes y de la Antártica Chilena	Dirección de Arquitectura	de Construcción Plaza Costanera Río Seco
Magallanes y de la Antártica Chilena	Dirección de Arquitectura	de Construcción Pasarelas Ruta Patrimonial Cabo Froward.
Magallanes y de la Antártica Chilena	Dirección de Arquitectura	de Construcción Edificio Público De Gendarmería De Chile, Magallanes Y Antártica Chilena
Magallanes y de la Antártica Chilena	Dirección de Arquitectura	de Construcción Edificio Corporativo Cequa, Punta Arenas
Magallanes y de la Antártica Chilena	Dirección de Arquitectura	de Construcción Complejo De Carabineros Punta Arenas
Magallanes y de la Antártica Chilena	Dirección de Arquitectura	de Construcción Centro De Visitantes Y Unidad Administrativa AMPC Francisco Coloane
Magallanes y de la Antártica Chilena	Dirección de Arquitectura	de Construcción Centro De Visitantes Museo Del Recuerdo Instituto De La Patagonia UMAG.
Magallanes y de la Antártica Chilena	Dirección de Arquitectura	de Ampliación Centro Reclusión Nocturna, Gendarmería, Punta Arenas

Región	Servicio	Nombre Iniciativa
Magallanes y de la Antártica Chilena	Dirección de Arquitectura	Ampliación Centro De Estudio Y Trabajo, Gendarmería Punta Arenas
Magallanes y de la Antártica Chilena	Dirección de Arquitectura	Restauración Santuario María Auxiliadora Don Bosco, Punta Arenas
Magallanes y de la Antártica Chilena	Dirección de Arquitectura	Restauración Muelle Gafo, Puerto Natales
Magallanes y de la Antártica Chilena	Dirección de Arquitectura	Restauración Faro Punta Delgada, Región De Magallanes
Magallanes y de la Antártica Chilena	Dirección de Arquitectura	Restauración Faro Evangelista, Región De Magallanes
Magallanes y de la Antártica Chilena	Dirección de Arquitectura	Restauración Faro Dungenes, Región De Magallanes
Magallanes y de la Antártica Chilena	Dirección de Arquitectura	Restauración Faro Bahía Félix, Región De Magallanes
Magallanes y de la Antártica Chilena	Dirección de Arquitectura	Restauración Casa Fundacionales En Puerto Williams
Magallanes y de la Antártica Chilena	Dirección de Arquitectura	Restauración Y Puesta En Valor Silo Marcou Punta Arenas
Magallanes y de la Antártica Chilena	Dirección de Arquitectura	Reposición Y Mejoramiento Centro Privativo De Libertad, Punta Arenas
Magallanes y de la Antártica Chilena	Dirección de Obras Hidráulicas	Mejoramiento Integral Río De Las Minas, Punta Arenas
Magallanes y de la Antártica Chilena	Dirección de Obras Hidráulicas	Construcción Obras De Regulación Parque D'Agostini, Pta. Arenas
Magallanes y de la Antártica Chilena	Dirección de Obras Hidráulicas	Mejoramiento Alcantarillado Aguas Servidas Punta Delgada
Magallanes y de la Antártica Chilena	Dirección de Obras Hidráulicas	Instalación Sistema Tratamiento Aguas Servidas Y Mejoramiento Sistema Alcantarillado, Pto. Williams
Magallanes y de la Antártica Chilena	Dirección de Obras Hidráulicas	Construcción Sistema De Alcantarillado, Villa Dorotea, Pto. Natales
Magallanes y de la Antártica Chilena	Dirección de Obras Hidráulicas	Construcción Sistema De Alcantarillado Puerto Edén
Magallanes y de la Antártica Chilena	Dirección de Obras Hidráulicas	Construcción Red Básica Drenaje Aguas Lluvias Pto. Natales
Magallanes y de la Antártica Chilena	Dirección de Obras Hidráulicas	Reposición Colector Frei, Punta Arenas
Magallanes y de la Antártica Chilena	Dirección de Obras Hidráulicas	Mejoramiento Colector Em-25, Punta Arenas
Magallanes y de la Antártica Chilena	Dirección de Obras Hidráulicas	Conservación Cauce Río Las Minas
Magallanes y de la Antártica Chilena	Dirección de Obras Hidráulicas	Actualización Plan Maestro De Evacuación Y Drenaje, Punta Arenas
Magallanes y de la Antártica Chilena	Dirección de Obras Hidráulicas	Construcción Refuerzo Río De La Mano, Punta Arenas
Magallanes y de la Antártica Chilena	Dirección de Obras Hidráulicas	Normalización Río De La Mano, Punta Arenas
Magallanes y de la Antártica Chilena	Dirección de Obras Hidráulicas	Mejoramiento Integral Río De Las Minas, Punta Arenas
Magallanes y de la Antártica Chilena	Dirección de Obras Hidráulicas	Mejoramiento Canal Prolongación D'agostini, Punta Arenas
Magallanes y de la Antártica Chilena	Dirección de Obras Hidráulicas	Construcción Colector LM-2 Ñandú Punta Arenas
Magallanes y de la Antártica Chilena	Dirección de Obras Hidráulicas	Conservación Sistema De Regadío Huertos Familiares
Magallanes y de la Antártica Chilena	Dirección de Obras Hidráulicas	Conservación De Riberas De Cauces Naturales
Magallanes y de la Antártica Chilena	Dirección de Obras Hidráulicas	Conservación Colectores De Aguas Lluvias
Magallanes y de la Antártica Chilena	Dirección de Obras Hidráulicas	Reposición Sistema De Alcantarillado, Cerro Sombrero
Magallanes y de la Antártica Chilena	Dirección de Obras Hidráulicas	Construcción Sistema Drenaje Aguas Lluvias Villa Elvira Rubín, Pta. Arenas
Magallanes y de la Antártica Chilena	Dirección de Obras Hidráulicas	Construcción Red Básica De Drenaje Aguas Lluvias Pto. Williams
Magallanes y de la Antártica Chilena	Dirección de Obras Hidráulicas	Ampliación Sistema De Alcantarillado Barranco Amarillo
Magallanes y de la Antártica Chilena	Dirección de Obras Portuarias	Construcción Infraestructura Portuaria En Bahía Fildes, Isla Rey Jorge
Magallanes y de la Antártica Chilena	Dirección de Obras	Construcción Infraestructura Portuaria Multipropósito En Puerto Williams

Región	Servicio	Nombre Iniciativa
Antártica Chilena	Portuarias	
Magallanes y de la Antártica Chilena	Dirección de Obras Portuarias	Mejoramiento Infraestructura Portuaria Turística En Puerto Williams
Magallanes y de la Antártica Chilena	Dirección de Obras Portuarias	Mejoramiento Y Ampliación De Caleta De Pescadores Barranco Amarillo, Punta Arenas
Magallanes y de la Antártica Chilena	Dirección de Obras Portuarias	Construcción Infraestructura Portuaria En Pto. Navarino
Magallanes y de la Antártica Chilena	Dirección de Obras Portuarias	Construcción Infraestructura Portuaria En Fiordo Staines
Magallanes y de la Antártica Chilena	Dirección de Obras Portuarias	Mejoramiento Borde Costero Puerto Williams
Magallanes y de la Antártica Chilena	Dirección de Obras Portuarias	Conservación Infraestructura Portuaria Aislada Pto. Toro - Yendegaia
Magallanes y de la Antártica Chilena	Dirección de Obras Portuarias	Construcción Infraestructura Portuaria Puerto Toro
Magallanes y de la Antártica Chilena	Dirección de Obras Portuarias	Mejoramiento Y Ampliación Rampas Bahía Chilota, Bahía Catalina, XII Región
Magallanes y de la Antártica Chilena	Dirección de Obras Portuarias	Construcción Facilidades Portuarias Menores En Puerto Yartou, Timaukel
Magallanes y de la Antártica Chilena	Dirección de Obras Portuarias	Conservación Caleta De Pescadores Artesanales Puerto Williams
Magallanes y de la Antártica Chilena	Dirección de Obras Portuarias	Conservación Caleta De Pescadores Artesanales Bahía Chilota
Magallanes y de la Antártica Chilena	Dirección de Obras Portuarias	Mejoramiento Borde Costero Bahía Chilota-Porvenir
Magallanes y de la Antártica Chilena	Dirección de Obras Portuarias	Mejoramiento Navegación Canal Kirke
Magallanes y de la Antártica Chilena	Dirección de Obras Portuarias	Construcción Infraestructura Portuaria Multipropósito Puerto Natales
Magallanes y de la Antártica Chilena	Dirección de Obras Portuarias	Construcción Infraestructura Portuaria De Conexión Seno Obstrucción
Magallanes y de la Antártica Chilena	Dirección de Obras Portuarias	Construcción Facilidades Portuarias Para Naves Menores En Punta Arenas
Magallanes y de la Antártica Chilena	Dirección de Obras Portuarias	Construcción Facilidades Portuarias Menores Paso Timbales
Magallanes y de la Antártica Chilena	Dirección de Obras Portuarias	Construcción Infraestructura Portuaria De Acceso AMPC Mu Francisco Coloane, Isla Carlos III
Magallanes y de la Antártica Chilena	Dirección de Obras Portuarias	Construcción Infraestructura Portuaria Lago Fagnano, Timaukel
Magallanes y de la Antártica Chilena	Dirección de Obras Portuarias	Construcción Infraestructura Portuaria En Bahía El Águila, Magallanes
Magallanes y de la Antártica Chilena	Dirección de Obras Portuarias	Construcción Marina Pública En Puerto Williams (MOP)
Magallanes y de la Antártica Chilena	Dirección de Obras Portuarias	Diagnóstico Condiciones Naturales En Caleta María - Seno Almirantazgo
Magallanes y de la Antártica Chilena	Dirección de Obras Portuarias	Estudio De Condiciones Naturales Para Aguas Abridadas En Bahía Catalina
Magallanes y de la Antártica Chilena	Dirección de Obras Portuarias	Construcción Facilidades Portuarias Para Naves Menores En Puerto Natales
Magallanes y de la Antártica Chilena	Dirección de Obras Portuarias	Conservación Vía De Navegación En Bahía Chilota, Porvenir
Magallanes y de la Antártica Chilena	Dirección de Obras Portuarias	Conservación Varias Obras Portuarias Menores Región De Magallanes
Magallanes y de la Antártica Chilena	Dirección de Obras Portuarias	Conservación Rampas Y Terminales Bahía Catalina Y Bahía Chilota
Magallanes y de la Antártica Chilena	Dirección de Obras Portuarias	Conservación Rampa Y Terminales Seno Última Esperanza
Magallanes y de la Antártica Chilena	Dirección de Obras Portuarias	Conservación Muro Costero Río Los Ciervos, Punta Arenas (Código BIP No Corresponde Al Nombre Del Proyecto)
Magallanes y de la Antártica Chilena	Dirección de Obras Portuarias	Conservación Muelle Rampa Y Terminal Puerto Edén
Magallanes y de la Antártica Chilena	Dirección de Obras Portuarias	Conservación Menor Caleta De Pescadores Artesanales, Natales
Magallanes y de la Antártica Chilena	Dirección de Obras Portuarias	Conservación Caleta De Pescadores Artesanales, Barranco Amarillo
Magallanes y de la Antártica Chilena	Dirección de Obras Portuarias	Conservación Borde Costero
Magallanes y de la Antártica Chilena	Dirección de Obras Portuarias	Construcción Caleta De Pescadores Artesanales De Bahía Mansa

Región	Servicio	Nombre Iniciativa
Magallanes y de la Antártica Chilena	Dirección de Obras Portuarias	Construcción Varadero Artesanal En Puerto Natales
Magallanes y de la Antártica Chilena	Dirección de Obras Portuarias	Construcción Caleta De Pescadores Artesanales En Puerto Williams
Magallanes y de la Antártica Chilena	Dirección de Obras Portuarias	Mejoramiento Terminales Para Transbordadores En Primera Angostura
Magallanes y de la Antártica Chilena	Dirección de Obras Portuarias	Mejoramiento Terminal Para Transbordadores Puerto Williams, Isla Navarino
Magallanes y de la Antártica Chilena	Dirección de Obras Portuarias	Mejoramiento Infraestructura Portuaria En Puerto Edén
Magallanes y de la Antártica Chilena	Dirección de Obras Portuarias	Construcción Muelle Mirador En Río Seco, Punta Arenas
Magallanes y de la Antártica Chilena	Dirección de Obras Portuarias	Construcción Infraestructura Portuaria En Caleta María
Magallanes y de la Antártica Chilena	Dirección de Obras Portuarias	Construcción Infraestructura Portuaria Lago Errázuriz
Magallanes y de la Antártica Chilena	Dirección de Obras Portuarias	Construcción Infraestructura Portuaria En Puerto Arturo
Magallanes y de la Antártica Chilena	Dirección de Obras Portuarias	Plan Infraestructura Portuaria Básica Alcaldías De Mar, XII Región
Magallanes y de la Antártica Chilena	Dirección de Vialidad	Construcción Ruta Y-170, Sector Cañadón Macho - Lago Dickson, Última Esperanza
Magallanes y de la Antártica Chilena	Dirección de Vialidad	Construcción Nudo Vial Av. Frei - Ruta 9
Magallanes y de la Antártica Chilena	Dirección de Vialidad	Camino Caleta Eugenia - (Lago Navarino) Puerto Toro
Magallanes y de la Antártica Chilena	Dirección de Vialidad	Reposición Del Puente Penitente En Ruta 9
Magallanes y de la Antártica Chilena	Dirección de Vialidad	Construcción Camino De Penetración Río Serrano-Glaciár Tyndall
Magallanes y de la Antártica Chilena	Dirección de Vialidad	Reposición De Varios Puentes Región De Magallanes
Magallanes y de la Antártica Chilena	Dirección de Vialidad	Mejoramiento Integral Caminos Interiores Parque N. Torres Del Paine.
Magallanes y de la Antártica Chilena	Dirección de Vialidad	Construcción Camino Río Hollemberg - Río Pérez (30 Km) Frente Sur (Bahía Williams-Río Azócar)
Magallanes y de la Antártica Chilena	Dirección de Vialidad	Conservación Red Vial Básica XII Región Año 2012-2021 (Incluye Iniciativas Que Forman Parte De Adenda CP Con Fondos Extra MOP)
Magallanes y de la Antártica Chilena	Dirección de Vialidad	Construcción Camino De Penetración San Juan - Cabo Froward, Tramo Punta Arbol - Cabo Froward. (Km 19,00-29,00)
Magallanes y de la Antártica Chilena	Dirección de Vialidad	Reposición Ruta Y-905 Williams - Navarino, Varios Sectores
Magallanes y de la Antártica Chilena	Dirección de Vialidad	Mejoramiento Ruta Costera Villa Ukika - Aeropuerto, Pto. Williams
Magallanes y de la Antártica Chilena	Dirección de Vialidad	Reposición Ruta 9, Sector Puerto Natales - Dorotea - Casas Viejas (3 K)
Magallanes y de la Antártica Chilena	Dirección de Vialidad	Actualización Información Elementos Infraestructura Vial, Región Xii
Magallanes y de la Antártica Chilena	Dirección de Vialidad	Construcción Camino Pen. Circuito Ruta 9, Y-620, Tres Morros, Punta Prat (Seno Otway)
Magallanes y de la Antártica Chilena	Dirección de Vialidad	Construcción Camino De Penetración Cruce Ruta 9 - Lago Pinto
Magallanes y de la Antártica Chilena	Dirección de Vialidad	Construcción Camino De Penetración Estero Worsley - Fiordo Staines
Magallanes y de la Antártica Chilena	Dirección de Vialidad	Conservación Laboratorio Vialidad, Punta Arenas.
Magallanes y de la Antártica Chilena	Dirección de Vialidad	Construcción Puente Las Torres,Co.L. Amarga -Hostería Las Torres
Magallanes y de la Antártica Chilena	Dirección de Vialidad	Construcción Acc. A La Ciudad De P. Natales, S: Ruta 9 Av. Ult. Esperanza
Magallanes y de la Antártica Chilena	Dirección de Vialidad	Construcción Senda De Penetración Sector Valle Las Chinas, Prov. Última Esperanza
Magallanes y de la Antártica Chilena	Dirección de Vialidad	Conservación Caminos Básicos Fuerte Bulnes - Puente Río Santa María
Magallanes y de la Antártica Chilena	Dirección de Vialidad	Reposición Ruta Y-540, Cruce Ruta 9 - Ojo Bueno, Km 0 Al Km 2,8
Magallanes y de la Antártica Chilena	Dirección de Vialidad	Construcción Camino De Penetración Fiordo Staines - Estero Peel.
Magallanes y de la Antártica Chilena	Dirección de Vialidad	Construcción Camino De Penetración Pto. Navarino - Wulaia

Región	Servicio	Nombre Iniciativa
Antártica Chilena		
Magallanes y de la Antártica Chilena	Dirección de Vialidad	Mejoramiento Ruta Y-71 Porvenir - Cruce Cordón Baquedano, Onaissin (Km 100)
Magallanes y de la Antártica Chilena	Dirección de Vialidad	Mejoramiento Ruta Y-160 Cruce Y-150 Laguna Azul
Magallanes y de la Antártica Chilena	Dirección de Vialidad	Conservación Red Vial Básica Xii Región Años 2012-2021
Magallanes y de la Antártica Chilena	Dirección de Vialidad	Reposición Puente Chorrillo Vapor, Ruta Y-50 Comuna De Río Verde
Magallanes y de la Antártica Chilena	Dirección de Vialidad	Construcción Puente Weber, Ruta Y-156,Provincia Última Esperanza
Magallanes y de la Antártica Chilena	Dirección de Vialidad	Construcción Puente Río Grande Y Sus Accesos, Ruta Y-85, XII Región
Magallanes y de la Antártica Chilena	Dirección de Vialidad	Construcción Puente El Negro, Ruta 9 Norte, Km 339.86, Última Esperanza
Magallanes y de la Antártica Chilena	Dirección de Vialidad	Construcción Senda De Penetración Calafate - Sección Russfin
Magallanes y de la Antártica Chilena	Dirección de Vialidad	Construcción Camino Río Holleberg (Río Primero-Río Blanco-Río Azócar, 12+1,5 Km-18 Km)
Magallanes y de la Antártica Chilena	Dirección de Vialidad	Construcción Camino Río Holleberg - Río Pérez (Ejecución 1 Km 0 Al Km 9)
Magallanes y de la Antártica Chilena	Dirección de Vialidad	Construcción Camino Estancia Vicuña - Yendegaia -Lago Deseado -Lago Fagnano (Terminó, A Pesar Que El Contrato Se Liquidó Anticipadamente)
Magallanes y de la Antártica Chilena	Dirección de Vialidad	Construcción Camino De Penetración Bahía Talcahuano-Cr. Est Worsley Km 40 Al Km 45
Magallanes y de la Antártica Chilena	Dirección de Vialidad	Conservación Sistema De Señalización Informativa Región De Magallanes
Magallanes y de la Antártica Chilena	Dirección de Vialidad	Conservación Red Vial Administración Directa XII Región Año 2012-2021
Magallanes y de la Antártica Chilena	Dirección de Vialidad	Conservación Global Red Vial Xii Región 2012-2021
Magallanes y de la Antártica Chilena	Dirección de Vialidad	Conservación Caminos Glosa 6 Prov. Última Esperanza
Magallanes y de la Antártica Chilena	Dirección de Vialidad	Ampliación Ruta 9, Pta. Arenas- Aeropuerto, Km 8,1-Km 12.1 / Km 13.8-18,4
Magallanes y de la Antártica Chilena	Dirección de Vialidad	Mejoramiento Ruta Y-65, Porvenir - Manantiales (Km 120 Al Km 0)
Magallanes y de la Antártica Chilena	Dirección de Vialidad	Reposición Ruta 255 Ch, Gob. Philippi - Monte Aymond. Km 0 Al Km 15
Magallanes y de la Antártica Chilena	Dirección de Vialidad	Mejoramiento Ruta Y-580, Camino El Andino, Pta. Arenas
Magallanes y de la Antártica Chilena	Dirección de Vialidad	Mejoramiento Ruta Y-565, Acceso Río Seco Km 0,00-Km 9,00, Pta.Arenas
Magallanes y de la Antártica Chilena	Dirección de Vialidad	Mejoramiento Ruta Y-290 Cueva Del Milodón- Río Serrano
Magallanes y de la Antártica Chilena	Dirección de Vialidad	Mejoramiento Ruta Y-205, Castillo - Frontera, T. Del Paine, XII Región
Magallanes y de la Antártica Chilena	Dirección de Vialidad	Mejoramiento Ruta CH 257 (Ex Y -79) S: Cerro Sombrero - Onaissin (Primavera) Tramos Km 0,00 Al Km 15 Y Km 58 Al 78
Magallanes y de la Antártica Chilena	Dirección de Vialidad	Mejoramiento Ruta 9, Natales-Pto. Bories, Última Esperanza, XII Región Km 246,7 Al Km 251,3
Magallanes y de la Antártica Chilena	Dirección de Vialidad	Mejoramiento Ruta 9 Cerro Castillo-Cruce Ruta Y-150
Magallanes y de la Antártica Chilena	Dirección de Vialidad	Mejoramiento Punta Arenas-Fte.Bulnes(II), Río Amarillo-Bif. Fte. Bulnes. Etapa I (Km 42-52) Y (Km (34-42)
Magallanes y de la Antártica Chilena	Dirección de Vialidad	Reposición Puente Río De Las Minas, Calle Magallanes, Pta. Arenas
Magallanes y de la Antártica Chilena	Dirección de Vialidad	Reposición Puente Río De Las Minas, Calle Lautaro Navarro, Pta. Arenas
Magallanes y de la Antártica Chilena	Dirección de Vialidad	Reposición Puente Río De Las Minas, Calle Chiloé, Pta. Arenas
Magallanes y de la Antártica Chilena	Dirección de Vialidad	Reposición Puente Río De Las Minas, Calle Bories, Pta. Arenas
Magallanes y de la Antártica Chilena	Dirección de Vialidad	Construcción Pasarela Peatonal Sector Río Seco.
Magallanes y de la Antártica Chilena	Dirección de Vialidad	Conservación Periódica Caminos Periurbanos, Sector De Pampa Redonda
Magallanes y de la Antártica Chilena	Dirección de Vialidad	Conservación Global Mixta 2012-2021

Región	Servicio	Nombre Iniciativa
Magallanes y de la Antártica Chilena	Dirección de Vialidad	Construcción Pte. Sobre Río Talcahuano Camino Bahía Talcahuano-Estero Worsley
Magallanes y de la Antártica Chilena	Dirección de Vialidad	Construcción Plaza De Pesaje
Magallanes y de la Antártica Chilena	Dirección de Vialidad	Mejoramiento Cruce Ruta 9 - Río Verde
Magallanes y de la Antártica Chilena	Dirección de Vialidad	Construcción Senda De Penetración Cameron-Puerto Arturo
Magallanes y de la Antártica Chilena	Dirección de Vialidad	Construcción Circuito Puerto Toro - Bahía Windhond - Wulaia
Magallanes y de la Antártica Chilena	Dirección de Vialidad	Camino Acceso A Punta Delgada (O´Higgins)
Magallanes y de la Antártica Chilena	Dirección General de Aguas	Cartera Plan Hídrico Regional
Magallanes y de la Antártica Chilena	Dirección General de Aguas	Plan Hídrico Regional
Magallanes y de la Antártica Chilena	Dirección General de Aguas	Construcción Estación Hidrometeorológica Antonio Varas
Magallanes y de la Antártica Chilena	Dirección General de Aguas	Construcción Estación Hidrometeorológica Lapataia
Magallanes y de la Antártica Chilena	Dirección General de Aguas	Construcción Estación Hidrometeorológica Lago Errázuriz
Magallanes y de la Antártica Chilena	Dirección General de Aguas	Construcción Estación Hidrometeorológica Betbeder
Magallanes y de la Antártica Chilena	Dirección General de Aguas	Construcción De Estaciones
Magallanes y de la Antártica Chilena	Dirección General de Aguas	Actualización Y Modelación Hidrogeológica Acuíferos XII Región
Magallanes y de la Antártica Chilena	Dirección General de Aguas	Análisis De La Variación De Caudales Río Las Chinas Río Serrano XII Región
Magallanes y de la Antártica Chilena	Dirección General de Aguas	Conservación De La Red Hidrometeorológica Nacional
Magallanes y de la Antártica Chilena	Dirección General de Aguas	Cartera Plan Hídrico Regional

Plan Ñuble

Región	Servicio	Nombre Iniciativas
Ñuble	Dirección de Vialidad	Cruce N-59-Q (Quiriquina) - Calle Alegre - Cruce N-677 (Vista Bella)
Ñuble	Dirección de Vialidad	Cruce N-59-Q (Pemuco) - Cartago - Monteleón
Ñuble	Dirección de Vialidad	Cruce Q-97-N (Cholguan) - Cruce N-59-Q (Tres Esquinas)
Ñuble	Dirección de Vialidad	Cruce N-59-Q (Variante Cruz Parada) - Puente Larqui - Cruce N-643 (Tres Esquinas)
Ñuble	Dirección de Vialidad	Cruce Ruta 5 (Enlace Nebuco) - San Rafael - Quilpón - Cruce N-59-Q (Lajuela)
Ñuble	Dirección de Vialidad	Ruta 5 - Nebuco
Ñuble	Dirección de Vialidad	Cruce N-55 (Chillán, Calles Barros Arana) - Las Mariposas - Estación Pinto - Tanilvoro - La Esperanza
Ñuble	Dirección de Vialidad	Cruce N-50 (San Nicolás) - Cementerio - Cruce N-530
Ñuble	Dirección de Vialidad	Cruce N-542 - Calle Conexión San Nicolás
Ñuble	Dirección de Vialidad	Cruce Ruta 126s (Trehuaco) - Boca Itata - Mela - Colmuyao - Cruce N-40 (Cobquecura)
Ñuble	Dirección de Vialidad	Cruce Ruta 126 S (Trehuaco) - Vega De Los Reyes - Cruce N-470 (El Colo) Cuesta Goropeumo
Ñuble	Dirección de Vialidad	Cruce N-50 (Puente Esmeralda) - Coipin - Cruce N-70-M (Torrecilla)
Ñuble	Dirección de Vialidad	Cruce N-250 (Enlace Tiuquilemu)- Gaona- San Carlos (Cruce Calle Itihue)
Ñuble	Dirección de Vialidad	Cruce Ruta 126s (Puente Burca) - Huarilhue - Cruce N-66-O (Casas Quemadas)
Ñuble	Dirección de Vialidad	Cruce N-589-Q (Variante El Carmen)- El Carmen- Trehualemu- Las Pampas
Ñuble	Dirección de Vialidad	Chillán (Cruce Calles Barros Arana)- Las Mariposas- Estación Pinto- Tanilvoro- La Esperanza
Ñuble	Dirección de Vialidad	Cruce N-49 (Coihueco) - Roblería - Cruce N-545 (Estación Pinto)
Ñuble	Dirección de Vialidad	Cruce N-55 (Pinto) - Cruce N-545 (Estacion Pinto)
Ñuble	Dirección de Vialidad	Cruce N-31 (Tres Esquinas) - Iglesia De Zemita - Cruce N-151 (El Tope)
Ñuble	Dirección de Vialidad	Cruce N-49 (Culénar) - Las Tijeras - Cruce N-557 (Roblería)
Ñuble	Dirección de Vialidad	Cruce N-305 (El Palo) -Trabuncura - Río Perquilauquen
Ñuble	Dirección de Vialidad	Cruce N-31 (Paso Ancho) - El Palo- La Montaña

Ñuble	Dirección de Vialidad	Chillán (Cruce Calles Barros Arana)- Las Mariposas- Estación Pinto- Tanilvoro- La Esperanza
Ñuble	Dirección de Vialidad	Cruce N-59-Q (Pueblo Seco)- Cruce N-685 (Las Quilas)
Ñuble	Dirección de Vialidad	Cruce Q-97-N (Enlace Cabrero) - Colicheo - Ranchillo - Cruce Calle Esmeralda (Yungay) Tramo I
Ñuble	Dirección de Vialidad	Cruce Q-97-N (Enlace Cabrero) - Colicheo - Ranchillo - Cruce Calle Esmeralda (Yungay) Tramo II
Ñuble	Dirección de Vialidad	Cruce Q-97-N (Enlace Cabrero) - Colicheo - Ranchillo - Cruce Calle Esmeralda (Yungay) Tramo III
Ñuble	Dirección de Vialidad	Cauquenes - Torrecillas- Cruce N-760-M (San Carlos) Sector: Limite Regional (Puente El Guindo)- San Carlos (Calle Luis Acevedo)
Ñuble	Dirección de Vialidad	Cruce N-50 (Puyaral)- Cruce N-350 (Santa Josefina)
Ñuble	Dirección de Vialidad	Cruce N-50 (Monte León)- Los Aromos- Peña Santa Rosa- Cruce N-70-M (Changaral)
Ñuble	Dirección de Vialidad	Cruce Ruta 126s (Coelemu)-Cruce O-274 (Tomé) - A
Ñuble	Dirección de Vialidad	Cruce N-620 (Oro Verde) - Mayoa - Cruce N-662 (El Huape)
Ñuble	Dirección de Vialidad	Cruce N-55 (Boyen) -La Montaña - Cruce N-575 (Paso Vielma)
Ñuble	Dirección de Vialidad	Cruce N-425 (Las Coles) - Cruce N-49 (Cruce Av. Vicente Méndez)
Ñuble	Dirección de Vialidad	Cruce N-677 (Santa Juana) - El Calvario - Cruce N-655 (Mayulermo)
Ñuble	Dirección de Vialidad	Cruce N-447 (Nublinto) - Minas Del Prado
Ñuble	Dirección de Vialidad	Cruce N-305 (El Palo) -Trabuncura - Río Perquillauquen
Ñuble	Dirección de Vialidad	Cruce N-50 (Puente Reloca) - Reloca - Río Lonquen
Ñuble	Dirección de Vialidad	Cruce Ruta 5 (Caletera San Carlos)- Muticura- Cruce N-447 (Tres Esquinas)
Ñuble	Dirección de Vialidad	Cruce N-31 (Tres Esquinas)- Puente Nahueltoro- Tres Esquinas De Cato- Cruce N-49 (Coihueco, Plaza De Armas)
Ñuble	Dirección de Vialidad	Cruce Ruta 5 (Santa Clara) - Los Tilos - Cruce N-59-Q (Pueblo Seco)
Ñuble	Dirección de Vialidad	Cruce Ruta 5 (San Gregorio) - Ñiquén - Cruce M-750 (San Pedro) Sector: Cruce Ruta 5 (San Gregorio)- Limite Regional (Río Ñiquén)
Ñuble	Dirección de Vialidad	San Carlos - Trapiche - Cruce M-730-N (Pocillas) Sector: San Carlos Cruce Calle Tomás Yábar - Limite Regional (Puente El Arenal)
Ñuble	Dirección de Vialidad	Cruce N-335 (Las Dunas) - Cruce N-335 (El Torreon)
Ñuble	Dirección de Vialidad	Cruce Ruta 5 (Paso Superior General Cruz)- Puente Licura- Cruce N-48-O (Puente Quillón)
Ñuble	Dirección de Vialidad	Cruce N-643 (Tres Esquinas) - Los Marcos - Cruce N-773 (Los Tilos)
Ñuble	Dirección de Vialidad	Cruce N-335 (Monte Blanco) - Puente El Caballo
Ñuble	Dirección de Vialidad	Cruce Ruta 5 (Enlace Tiuquilemu) - Tiquelemu - Cruce N-265 (San Jorge)
Ñuble	Dirección de Vialidad	Cruce Q-97-N - La Cabaña- Cruce Q-97-N (Tres Ranchos)
Ñuble	Dirección de Vialidad	Cruce Q-573-N (Pangal Del Laja) - Cruce Q-573-N (La Palma)
Ñuble	Dirección de Vialidad	Cruce N-48-O (Acceso Sur) - Bulnes- Larqui Poniente
Ñuble	Dirección de Vialidad	Cruce N-860 (Huacamala) - Las Perdices- El Peley- Talcamo
Ñuble	Dirección de Vialidad	Cruce Ruta 5 (Las Tres Marías; Caletera)- La Palma- Cruce N-48-O (Puente El Roble)
Ñuble	Dirección de Vialidad	Cruce Ruta 126s (Coelemu)-Cruce O-274 (Tomé) - B
Ñuble	Dirección de Vialidad	Cruce N-557 (Tres Acequias)- Miraflores- Relbunco
Ñuble	Dirección de Vialidad	Cruce N-269 (Enlace Tiuquilemu) - San Gregorio (Calle Estado)
Ñuble	Dirección de Vialidad	Cruce N-620 (Puente Changaral) - Santa Emilia - Cruce N-620 (Llahuecuy)
Ñuble	Dirección de Vialidad	S/R N-237, Cruce Ruta 5 (Virguin) - Los Maitenes - Cruce N-151 (Las Rosas).
Ñuble	Dirección de Vialidad	Cruce N-59-Q (Pemuco)- Cartago- MonteLeon
Ñuble	Dirección de Vialidad	Cruce N-59-Q (Quiriquina)- Calle Alegre- Cruce N-677 (Vista Bella)
Ñuble	Dirección de Vialidad	Cruce Ruta 5 (Los Colihues)- Pelehuito
Ñuble	Dirección de Vialidad	Santa Clara - Balsa Cerro Negro
Ñuble	Dirección de Vialidad	Ruta N-70-M. (Ruta Del Cuarzo)
Ñuble	Dirección de Vialidad	Conservacion Ruta N-605, Cruce N-55 (Rio Viejo)- Puente Larqui - Cruce N-655 (San Ignacio).
Ñuble	Dirección de Vialidad	Conservacion Ruta N-450,Cruce Ruta 126s(Trehuaco) Boca Itata-Mela-Colmuyao-Ruta N-40, Cobquecura
Ñuble	Dirección de Vialidad	Cruce N-55 (Cementerio)- Patagual- Cruce N-569 (Paso El Soldado)
Ñuble	Agua Potable Rural	Apr Santa Juana - El Calvario
Ñuble	Agua Potable Rural	Apr La Mata - Las Garzas
Ñuble	Agua Potable Rural	Apr Tres Esquinas De Cato
Ñuble	Agua Potable Rural	Apr Agua Buena
Ñuble	Agua Potable Rural	Apr Chillinhue Hacia Cancha El Alamo
Ñuble	Agua Potable Rural	Apr Milahue - Pozo De Oro-Las Mariposas
Ñuble	Agua Potable Rural	Apr Huacamala
Ñuble	Agua Potable Rural	Apr MonteLeon
Ñuble	Agua Potable Rural	Apr Chamizal
Ñuble	Agua Potable Rural	Apr De Santa Isabel El Torreon
Ñuble	Agua Potable Rural	Apr Trehualemu Norte Sur
Ñuble	Agua Potable Rural	Apr La Cabaña - Santa Teresa - Tres Ranchos

Ñuble	Agua Potable Rural	Apr Huechupin - Colliguay
Ñuble	Agua Potable Rural	Apr Liucura Alto - La Plaza
Ñuble	Agua Potable Rural	Apr San Luis De Arizona
Ñuble	Agua Potable Rural	Apr Las Carmelitas - Las Nieves
Ñuble	Agua Potable Rural	Apr San Miguel De Ablemo
Ñuble	Agua Potable Rural	Apr Caran - El Rosario
Ñuble	Agua Potable Rural	Apr Flor De Quihua
Ñuble	Agua Potable Rural	Apr Larqui Poniente
Ñuble	Agua Potable Rural	Apr Los Cipreses - Boyen - El Saque
Ñuble	Agua Potable Rural	Apr Quinchamali
Ñuble	Agua Potable Rural	Apr Pueblo Pinto - El Cipres
Ñuble	Agua Potable Rural	Apr Quilmo Sur Oriente
Ñuble	Agua Potable Rural	Apr Maule - Larqui
Ñuble	Agua Potable Rural	Apr Montaña Garay - La Greda - Paso Rosale
Ñuble	Agua Potable Rural	Apr Las Cabras
Ñuble	Agua Potable Rural	Apr Variante San Ignacio
Ñuble	Agua Potable Rural	Apr La Esperanza - Los Maitenes
Ñuble	Agua Potable Rural	Apr Los Coles Santa Clara
Ñuble	Agua Potable Rural	Apr Taucu
Ñuble	Dirección de Arquitectura	Bandera Bicentenario
Ñuble	Dirección de Obras Portuarias	Borde Costero Taucu
Ñuble	Dirección de Obras Portuarias	Borde Costero Mela
Ñuble	Dirección de Obras Portuarias	Borde Costero Mure
Ñuble	Administración Sistema Concesiones	Ruta 5 Talca-Chillán (521)
Ñuble	Dirección de Vialidad	N-59 Chillán-Yungay (113)
Ñuble	Dirección de Vialidad	Ruta Costera (230)
Ñuble	Dirección de Vialidad	Circunvalación (38)
Ñuble	Dirección de Vialidad	Puente Mecano Buli
Ñuble	Dirección de Vialidad	Puente Mecano Mallocaven
Ñuble	Dirección de Vialidad	Puente Mecano El Patagual
Ñuble	Dirección de Vialidad	Puente Mecano Negro
Ñuble	Dirección de Vialidad	Puente Mecano Temuco
Ñuble	Dirección de Vialidad	Puente Mecano Collipeumo
Ñuble	Dirección de Vialidad	Puente Mecano Ñiquén
Ñuble	Dirección de Vialidad	Puente Mecano Balsa Cerro Negro
Ñuble	Administración Sistema Concesiones	Embalse La Punilla (600)
Ñuble	Dirección de Obras Hidráulicas	Embalse Zapallar (380)
Ñuble	Dirección General de Aguas	Caracterización De Acuíferos (2,7)
Ñuble	Dirección de Obras Hidráulicas	Estudio Factibilidad Embalse Chillán (Esperanza) (290)

Planes Especiales

Plan Legado Bicentenario

Región	Servicio	Proyectos
Tarapacá	Dirección de Arquitectura	Construcción Bandera Regional De Tarapacá, Iquique
Tarapacá	Dirección de Arquitectura	Restauración Arquitectónica Teatro Municipal, Iquique
Tarapacá	Dirección de Obras Portuarias	Mejoramiento Borde Costero Caleta Pisagua Pisagua
Antofagasta	Dirección de Obras Portuarias	Construcción Playa Artificial Y Caleta Pescadores La Chimba Antofagasta
Antofagasta	Dirección de Arquitectura	Restauración Y Puesta En Valor Teatro Pedro De La Barra
Atacama	Dirección de Arquitectura	Restauración Casa Maldini, Copiapo
Atacama	Dirección de Arquitectura	Construcción Museo Regional De Atacama, Copiapó
Atacama	Dirección de Obras Portuarias	Mejoramiento Borde Costero Playa Las Machas Bahía Inglesa, Caldera
Coquimbo	Dirección de Arquitectura	Restauración Casa Gabriela Mistral Las Compañías, La Serena
Coquimbo	Dirección de Arquitectura	Restauración Faro Monumental La Serena
Coquimbo	Dirección de Obras Portuarias	Mejoramiento Caleta Guayacán Coquimbo
Valparaíso	Dirección de Obras Portuarias	Construcción Paseo Costero Archipiélago Juan Fernández
Valparaíso	Dirección de Arquitectura	Restauración Iglesia Y Convento San Francisco Del Barón, Valparaíso
Valparaíso	Dirección de Arquitectura	Reposición Estadio Municipal, Comuna San Antonio
Valparaíso	Dirección de Arquitectura	Construcción Bandera Regional Valparaíso Valparaíso
Valparaíso	Dirección de Obras Portuarias	Mejoramiento Caleta De Pescadores De El Quisco
Metropolitana de Santiago	Dirección de Arquitectura	Restauración Palacio Pereira Y Reposición Edificios Cmn Y Dibam
Metropolitana de Santiago	Dirección de Arquitectura	Restauración Y Habilitación Edificio Correos De Chile
Libertador General Bernardo O'Higgins	Dirección de Arquitectura	Restauración Iglesia San Fernando Rey, Comuna De San Fernando
Maule	Dirección de Arquitectura	Ampliación Estadio Fiscal De Talca
Ñuble	Dirección de Arquitectura	Restauración Iglesia De La Virgen Del Carmen De Chillan
Ñuble	Dirección de Arquitectura	Construcción Mástil Bandera Regional De Ñuble
Ñuble	Dirección de Arquitectura	Restauración Capilla Hospital San Juan De Dios
Biobío	Dirección de Vialidad	Reposición Puente Sobre Río Biobío, Concepción-San Pedro De La Paz
Biobío	Dirección General de Concesiones de Obras Públicas	-- Concesión Vial Puente Industrial (Sistema Nuevas Inversiones)
La Araucanía	Dirección de Arquitectura	Restauración Y Mejoramiento Integral Casa De Maquinas Museo Nacional Ferroviario
La Araucanía	Dirección de Arquitectura	Reposición Biblioteca Pública, Curarrehue
La Araucanía	Dirección de Vialidad	Construcción Nuevo Puente Cautín En Cajón -
Los Ríos	Dirección de Arquitectura	Construcción Bandera Conmemoración Bicentenario Nacional - Región De Los Ríos
Los Ríos	Dirección de Arquitectura	Restauración Y Puesta En Valor Teatro Galia De Lanco
Los Ríos	Dirección de Arquitectura	Mejoramiento Teatro Cervantes, Comuna De Valdivia
Los Ríos	Dirección de Arquitectura	Restauración Y Ampliación Del Museo De Arte Contemporáneo Valdivia

Región	Servicio	Proyectos
Los Ríos	Dirección de Obras Portuarias	Mejoramiento Costanera De Valdivia Tramo 1 Valdivia
Los Ríos	Dirección de Obras Portuarias	Mejoramiento Costanera Valdivia Tramo 2 Valdivia
Los Ríos	Dirección de Obras Portuarias	Conservacion Obras Portuarias Menores Region De Los Rios
Los Ríos	Dirección de Obras Portuarias	Mejoramiento Costanera De Valdivia Tramo 3
Los Lagos	Dirección de Obras Portuarias	Construccion Terminal Portuario Chaiten
Los Lagos	Dirección de Vialidad	Construccion Puente Sobre El Canal Chacao Y Accesos
Aysén del General Carlos Ibáñez del Campo	Dirección de Vialidad	Mejoramiento Ruta 7 Sur Alcantarilla Cascada-Pte Las Ovejas, Rio Ibañez
Aysén del General Carlos Ibáñez del Campo	Dirección de Vialidad	Mejoramiento Ruta 7: Sector Cruce Ruta 240 Villa Ortega
Aysén del General Carlos Ibáñez del Campo	Dirección de Vialidad	Mejoramiento Ruta 7, Sector Las Pulgas - Queulat - Bifurcacion Cisnes
Aysén del General Carlos Ibáñez del Campo	Dirección de Vialidad	Mejoramiento Ruta 7 Sur Sector:Murta-Puerto Tranquilo
Aysén del General Carlos Ibáñez del Campo	Dirección de Vialidad	Mejoramiento Ruta 7 Sur El Manzano-Cochrane, Sector Cuesta El Traro - Acceso Sur Cochrane
Aysén del General Carlos Ibáñez del Campo	Dirección de Vialidad	Mejoramiento Ruta 7 Norte, Sector Portezuelo Queulat-Bifurcación Cisnes, Comuna De Cisnes
Aysén del General Carlos Ibáñez del Campo	Dirección de Vialidad	Mejoramiento Ruta 7 Norte, Sector Las Pulgas-Puente Unión, Comuna De Cisnes
Aysén del General Carlos Ibáñez del Campo	Dirección de Arquitectura	Reposición Estadio Atlético De Coyhaique
Aysén del General Carlos Ibáñez del Campo	Dirección de Obras Portuarias	Ampliacion Caleta De Pescadores Melinka
Magallanes y de la Antártica Chilena	Dirección de Vialidad	Construccion Camino Vicuña-Yendegaia, S. Afl. Rio Toledo-Rio Condor
Magallanes y de la Antártica Chilena	Dirección de Vialidad	Construccion Camino Vicuña-Yendegaia,S:Rio Condor- Cord. Darwin(Cmt)
Magallanes y de la Antártica Chilena	Dirección de Arquitectura	Construcción Centro Subantártico De Cabo De Hornos En La Localidad De Puerto Williams
Magallanes y de la Antártica Chilena	Dirección de Arquitectura	Construcción Archivo Y Biblioteca Regional, Punta Arenas
Magallanes y de la Antártica Chilena	Dirección de Obras Portuarias	Construccion Infraestructura Portuaria En Puerto Toro Cabo De Horno
Magallanes y de la Antártica Chilena	Dirección de Obras Portuarias	Construccion Infraest. Portuaria Multiproposito Puerto Williams
Magallanes y de la Antártica Chilena	Dirección de Arquitectura	Construcción Monumento Conmemorativo 500 Años Descubrimiento Estrecho De Magallanes
Magallanes y de la Antártica Chilena	Dirección de Vialidad	Construccion Co Vic. Yendegaia, S:Caleta 2 De Mayo-Cordillera Darwin

Plan de Desarrollo Zonas Extremas MOP

Región	Servicio	Nombre Proyecto
Región de Arica y Parinacota	Agua Potable Rural	Construcción Proyectos Nuevos 2015 Agua Potable
Región de Arica y Parinacota	Agua Potable Rural	Construcción Sistema Agua Potable Rural De Chujlluta
Región de Arica y Parinacota	Agua Potable Rural	Construcción Sistema Agua Potable Rural De Visviri
Región de Arica y Parinacota	Agua Potable Rural	Construcción Sistema Agua Potable Rural, Pago De Gómez
Región de Arica y Parinacota	Agua Potable Rural	Construcción Sistema Apr Sector Pampa Algodonal

Región	Servicio	Nombre Proyecto
Región de Arica y Parinacota	Agua Potable Rural	Construcción Sistema De Agua Potable Rural Ancolacane, General Lagos
Región de Arica y Parinacota	Agua Potable Rural	Construcción Sistema De Agua Potable Rural Chucuyo, Putre
Región de Arica y Parinacota	Agua Potable Rural	Construcción Sistema De Agua Potable Rural Cobija
Región de Arica y Parinacota	Agua Potable Rural	Construcción Sistema De Agua Potable Rural Cosapilla, General Lagos
Región de Arica y Parinacota	Agua Potable Rural	Construcción Sistema De Agua Potable Rural Lupica, Putre
Región de Arica y Parinacota	Agua Potable Rural	Construcción Sistema De Agua Potable Rural Timar
Región de Arica y Parinacota	Agua Potable Rural	Estudio Estanques Actualización Normativa Sismica Y Planta De Agua Potable En Sistemas Existentes
Región de Arica y Parinacota	Agua Potable Rural	Mejoramiento Captación Villa Frontera Y La Ponderosa, Comuna De Arica
Región de Arica y Parinacota	Agua Potable Rural	Mejoramiento Integral Sistema De Agua Potable Rural De Camarones
Región de Arica y Parinacota	Agua Potable Rural	Mejoramiento Integral Sistema De Agua Potable Rural De Putre
Región de Arica y Parinacota	Agua Potable Rural	Mejoramiento Integral Sistema De Agua Potable Rural De Valle De Lluta
Región de Arica y Parinacota	Agua Potable Rural	Mejoramiento Sistema Apr Cerro Sombrero
Región de Arica y Parinacota	Dirección de Arquitectura	Centro Cultural Chinchorro
Región de Arica y Parinacota	Dirección de Arquitectura	Construcción Museo Antropológico San Miguel De Azapa
Región de Arica y Parinacota	Dirección de Arquitectura	Mejoramiento Integral Escuela D-16 Subte. Luis Cruz Martínez, D-16
Región de Arica y Parinacota	Dirección de Arquitectura	Mejoramiento Integral Escuela G-27 "Ignacio Carrera Pinto"
Región de Arica y Parinacota	Dirección de Arquitectura	Normalización De Infraestructura Liceo Artístico D-13
Región de Arica y Parinacota	Dirección de Arquitectura	Normalización De Infraestructura Liceo Octavio Palma Pérez
Región de Arica y Parinacota	Dirección de Arquitectura	Normalización De Infraestructura Liceo Politécnico Arica
Región de Arica y Parinacota	Dirección de Arquitectura	Reposición Total Escuela F-3 "Darío Salas Díaz"
Región de Arica y Parinacota	Dirección de Arquitectura	Restauración Edificio Monumento Nacional, Ex Aduana Arica
Región de Arica y Parinacota	Dirección de Arquitectura	Restauración Monumento Nacional Catedral San Marcos De Arica
Región de Arica y Parinacota	Dirección de Arquitectura	Restauración Monumento Nacional Ex Isla Del Alacrán
Región de Arica y Parinacota	Dirección de Arquitectura	Restauración Y Habilitación Biblioteca Regional Ex Ffcc Arica La Paz
Región de Arica y Parinacota	Dirección General de Aguas	Análisis Integral De Soluciones A La Escasez Hídrica Xv Región
Región de Arica y Parinacota	Dirección General de Aguas	Construcción Reparación Y Reposición De Estaciones Fluviométricas Y Meteorológicas Xv Región
Región de Arica y Parinacota	Dirección de Obras Hidráulicas	Construcción Embalse Chironta Valle De Lluta
Región de Arica y Parinacota	Dirección de Obras Hidráulicas	Construcción Embalse Livilcar Valle De Azapa, Comuna De Arica
Región de Arica y Parinacota	Dirección de Obras Hidráulicas	Construcción Embalse Umirpa, Comuna De Camarones
Región de Arica y Parinacota	Dirección de Obras Hidráulicas	Mejoramiento Calidad De Agua Río Azufre
Región de Arica y Parinacota	Dirección de Obras Hidráulicas	Mejoramiento Calidad De Agua Río Caritaya
Región de Arica y Parinacota	Dirección de Obras Hidráulicas	Mejoramiento Calidad De Agua Río Colpitas
Región de Arica y Parinacota	Dirección de Obras Portuarias	Conservación Obras Portuarias Menores
Región de Arica y Parinacota	Dirección de Obras Portuarias	Construcción Obras De Relocalización Caleta Pesquera Arica
Región de Arica y Parinacota	Dirección de Obras	Construcción Paseo Y Protección Borde Costero Sector Corazones, Arica

Región	Servicio	Nombre Proyecto
Parinacota	Portuarias	
Región de Arica y Parinacota	Dirección de Obras Portuarias	Construcción Protecciones Costeras Ex Isla Del Alacrán, Arica
Región de Arica y Parinacota	Dirección de Obras Portuarias	Mejoramiento Borde Costero Balneario Chinchorro
Región de Arica y Parinacota	Dirección de Obras Portuarias	Mejoramiento Borde Costero De Arenillas Negras
Región de Arica y Parinacota	Dirección de Obras Portuarias	Mejoramiento Borde Costero Sector Ex Isla Alacran, Comuna De Arica
Región de Arica y Parinacota	Dirección de Obras Portuarias	Mejoramiento Del Istmo Que Une La Ex Isla Con El Continente
Región de Arica y Parinacota	Dirección de Obras Portuarias	Mejoramiento Frente De La Poza (Paralelo A La Avda. Comandante San Martín)
Región de Arica y Parinacota	Dirección de Obras Portuarias	Mejoramiento Paseo Borde Costero Sector Playa Brava, Arica
Región de Arica y Parinacota	Dirección de Vialidad	Ampliación Ruta 5, Sector: Bif. Aeropuerto - Limite Con Perú
Región de Arica y Parinacota	Dirección de Vialidad	Conservación Caminos Básicos Región De Arica Y Parinacota 2015-2016
Región de Arica y Parinacota	Dirección de Vialidad	Conservación Caminos Básicos Y Saneamiento Región De Arica Y Parinacota
Región de Arica y Parinacota	Dirección de Vialidad	Conservacion Red Vial Andina S:Parinacota - Visviri Xv Region
Región de Arica y Parinacota	Dirección de Vialidad	Conservación Saneamiento Caminos Rurales Etapa Ii
Región de Arica y Parinacota	Dirección de Vialidad	Conservación Saneamiento Ruta A-23, S: Cr. Ruta 11-Ch - Cr. Ruta A-93
Región de Arica y Parinacota	Dirección de Vialidad	Conservación Saneamiento Ruta A-235
Región de Arica y Parinacota	Dirección de Vialidad	Conservación Saneamiento Ruta A-353, Cruce A-35 - Corralones - Cruce A-319
Región de Arica y Parinacota	Dirección de Vialidad	Construcción By Pass Y Repos. Red Vial Andina, S: Cr 11-Ch-Km 12 (Cmt)
Región de Arica y Parinacota	Dirección de Vialidad	Construcción Prolongación Ruta A-210 Sector Las Machas - Aeropuerto
Región de Arica y Parinacota	Dirección de Vialidad	Construcción Rutas S/Rol, A-19. S: Cr. Ruta 5 - Cr. Ruta 11-Ch
Región de Arica y Parinacota	Dirección de Vialidad	Habilitacion Senda De Penetración Caritaya - Muyuri
Región de Arica y Parinacota	Dirección de Vialidad	Mejoramiento Acceso Ticnamar, Comuna De Putre
Región de Arica y Parinacota	Dirección de Vialidad	Mejoramiento Red Vial Ruta A-15, Xv Región
Región de Arica y Parinacota	Dirección de Vialidad	Mejoramiento Red Vial Ruta A-31, Sector Cruce Ruta A-35 - Zapahuira
Región de Arica y Parinacota	Dirección de Vialidad	Mejoramiento Red Vial Ruta A-35, Sector Cruce Ruta 5 - Cruce Ruta A-31
Región de Arica y Parinacota	Dirección de Vialidad	Mejoramiento Ruta A-191 Sector: Cruce Ruta 143- Cruce Ruta A-27
Región de Arica y Parinacota	Dirección de Vialidad	Mejoramiento Ruta A-27, Sector Km 32 Al Km 40,2 Xv Región
Región de Arica y Parinacota	Dirección de Vialidad	Mejoramiento Ruta Andina, Sector Límite Regional-Ruta 11-Ch Xv Región
Región de Arica y Parinacota	Dirección de Vialidad	Mejoramiento Rutas A-143 Sector: Cruce Ruta A-191 - Poconchile (11ch)
Región de Arica y Parinacota	Dirección de Vialidad	Reposición Ruta 11-Ch, Arica-Tambo Quemado, El Aguila-C. Cardone, Km 60-76
Región de Arica y Parinacota	Dirección de Vialidad	Reposición Ruta 11-Ch, Sector Arica-Tambo Quemado Km 170-192
Región de Arica y Parinacota	Dirección de Vialidad	Reposición Ruta 11-Ch, Sector Arica-Tambo Quemado Km 36-60
Región de Arica y Parinacota	Dirección de Vialidad	Reposición Ruta 12 Sector Cruce Ruta 5 - Aeropuerto Chacalluta
Región de Arica y Parinacota	Dirección de Vialidad	Reposición Ruta 5, S: Límite Urbano N De Arica - Limite Con Peru
Región de Arica y Parinacota	Dirección de Vialidad	Reposición Ruta 5, Sector Alto Cuesta Chaca Norte - Cuesta Acha
Región de Arica y Parinacota	Dirección de Vialidad	Reposición Ruta 5, Sector Cuesta De Acha - Acceso Arica

Región	Servicio	Nombre Proyecto
Región de Arica y Parinacota	Dirección de Vialidad	Reposición Ruta 5, Sector: Valle De Chaca, Comuna De Arica
Región de Arica y Parinacota	Dirección de Vialidad	Reposicion Ruta A-133, Sector El Buitre - Las Maitas
Región de Arica y Parinacota	Dirección de Vialidad	Reposición Ruta A-27, Sector Loteo Montalvo - San Miguel De Azapa
Región de Arica y Parinacota	Dirección de Vialidad	Reposición Ruta A-27, Sector San Miguel Azapa - Km 32
Región de Aysén	Dirección de Aeropuertos	Ampliacion Área De Movimiento, Aeródromo Balmaceda. Xi Region
Región de Aysén	Dirección de Aeropuertos	Ampliacion Terminal De Pasajeros Aeródromo Balmaceda. Xi Region
Región de Aysén	Dirección de Aeropuertos	Construccion Refugio De Pasajeros Aeródromo Caleta Andrade
Región de Aysén	Dirección de Aeropuertos	Reposicion Refugio De Pasajeros Aerodromo Villa O'higgins
Región de Aysén	Dirección de Aguas	Adquisición Red Monitoreo Hidrometeorológico
Región de Aysén	Dirección de Aguas	Diagnóstico De La Disponibilidad De Caudales En Ríos De La Región De Aysén
Región de Aysén	Dirección de Arquitectura	Construccion Centro Para La Creacion Cultural
Región de Aysén	Dirección de Arquitectura	Construccion Complejo Fronterizo Huemules
Región de Aysén	Dirección de Arquitectura	Construcción De Infraestructura Turística Para Áreas Silvestres Protegidas Prioritarias P.N. Laguna San Rafael
Región de Aysén	Dirección de Arquitectura	Construcción De Infraestructura Turística Para Áreas Silvestres Protegidas Prioritarias P.N. Queulat
Región de Aysén	Dirección de Arquitectura	Construcción De Miradores Y Señalética Turísticos En Ruta 7 Y Ruta 240
Región de Aysén	Dirección de Arquitectura	Construccion Parque Deportivo Integral De Coyhaique
Región de Aysén	Dirección de Arquitectura	Construccion Parqueadero De Camiones Ciudad De Coyhaique
Región de Aysén	Dirección de Arquitectura	Reposicion Terminal De Buses De Coyhaique
Región de Aysén	Dirección de Arquitectura	Restauracion Monumento Nacional Construcciones Sociedad Industrial Aysen (Museo Regional)
Región de Aysén	Dirección de Obras Portuarias	Ampliación Infraestructura Portuaria En Bahía Bahamondes
Región de Aysén	Dirección de Obras Portuarias	Construccion Y Mejoramiento Infraest. Portuaria L. General Carrera (Ibañez Y Chile Chico)
Región de Aysén	Dirección de Obras Portuarias	Mejoramiento Conectividad Marítima Región De Aysén En Melinka (Segunda Etapa)
Región de Aysén	Dirección de Obras Portuarias	Mejoramiento Conectividad Marítima Región De Aysén En Puerto Cisnes (Segunda Etapa)
Región de Aysén	Dirección de Obras Portuarias	MEJORAMIENTO BORDE COSTERO PUYUHUAPI (700 M)
Región de Aysén	Dirección de Obras Portuarias	MEJORAMIENTO BORDE LACUSTRE PUERTO BERTRAND (250 M)
Región de Aysén	Dirección de Obras Portuarias	CONSTRUCCION PASEO COSTANERA RIO TRANQUILO,RIO IBAÑEZ (650 M)
Región de Aysén	Dirección de Vialidad	Mejoramiento Ruta 7, Sector La Junta - Puyuhuapi - Las Pulgas, Xir (56 Km)
Región de Aysén	Dirección de Vialidad	Mejoramiento Ruta 7, Sector Las Pulgas - Queulat - Bif. Cisnes (46 Km)
Región de Aysén	Dirección de Vialidad	Pavimentación Ruta 7 La Junta A Límite Regional (36 Km)
Región de Aysén	Dirección de Vialidad	Mejoramiento Ruta 7 Sur Cerro Castillo-Alcantarilla Cascada (30 Km)
Región de Aysén	Dirección de Vialidad	Mejoramiento Ruta 7 Sur Acceso Murta - Maiten (14 Km)
Región de Aysén	Dirección de Vialidad	Mejoramiento Ruta 7 Sur Maiten - Cochrane (6 Km)
Región de Aysén	Dirección de Vialidad	Mejoramiento Pavimentacion Acceso A Puerto Cisnes (13,5 Km)
Región de Aysén	Dirección de Vialidad	Construccion Pasarela Bahía Exploradores Segunda Etapa L=132 M
Región de Aysén	Dirección de Vialidad	Construccion Puente Raul Marin Balmaceda (Diseño) L=230 M
Región de Aysén	Dirección de Vialidad	Mejoramiento Ruta 7, Sector Limite Regional - Bif. Cisnes, Xi R. (Diseño 33,1 Km)
Región de Aysén	Dirección de Vialidad	Mejoramiento R7 Villa Ortega-Cruce Cabezas (Diseño 27 Km)
Región de Aysén	Dirección de Vialidad	Mejoramiento Ruta 7: Sector Cruce Ruta 240 Villa Ortega (Obras Basicas Y Pavimento: 24 Km)
Región de Aysén	Dirección de Vialidad	Mejoramiento Ruta 7 Sur: Cerro Castillo - Cochrane (Diseño 63,4 Km)
Región de Aysén	Dirección de Vialidad	Mejoramiento Ruta 7 Sur Tramo Cochrane - Yungay (Diseño 15,5 Km)
Región de Aysén	Dirección de Vialidad	Adquisicion Puentes Mecano Ii En La Región De Aysén (440 MI)
Región de Aysén	Dirección de Vialidad	Conservacion Conectividad Interior, Región De Aysén (40 Km)
Región de Aysén	Dirección de Vialidad	Construccion Camino De Acceso Al Recinto Portuario De Cisnes Y Obras Complementarias (1 Km)

Región	Servicio	Nombre Proyecto
Región de Aysén	Dirección de Vialidad	Mejoramiento Acceso Pto. Guadal (Diseño 10 Km)
Región de Aysén	Dirección de Vialidad	Reposicion Ruta X-65, Pto. Ibáñez-Paso Pallavicini Etapa Ii (7,1 Km)
Región de Aysén	Dirección de Vialidad	Mejoramiento Caminos Varios Comuna De Coyhaique (Diseño 33 Km - 5 Tramos)
Región de Aysén	Dirección de Vialidad	Mejoramiento Caminos Varios En Comuna De Aysen (Diseño 12 Km - 4 Tramos)
Región de Aysén	Dirección de Vialidad	Mejoramiento Caminos Varios Chile Chico (6 Km)
Región de Los Lagos	Agua Potable Rural	Construccion Sistema De Agua Potable Rural Mañihueico, Comuna De Hualaihue.
Región de Los Lagos	Agua Potable Rural	Construccion Sistema De Agua Potable Rural Chagual - Quildaco, Comuna De Hualaihue.
Región de Los Lagos	Agua Potable Rural	Conservacion Mejoramiento Agua Potable Rural Palena.
Región de Los Lagos	Agua Potable Rural	Construccion Sistema De Agua Potable Rural De Llanada Grande, Comuna De Cochamo.
Región de Los Lagos	Agua Potable Rural	Construccion Sistema De Agua Potable Rural De Pocihuen, Comuna De Cochamo.
Región de Los Lagos	Agua Potable Rural	Construccion Sistema Agua Potable Rural De El Varal, Comuna De Hualaihue.
Región de Los Lagos	Agua Potable Rural	Construccion Sistema De Agua Potable Rural De Islas Desertores: Etapa Isla Chuit, Comuna De Chaiten.
Región de Los Lagos	Agua Potable Rural	Construccion Sistema De Agua Potable Rural De Santa Barbara, Comuna De Chaiten.
Región de Los Lagos	Dirección de Aeropuertos	Reposicion Aerodromo Chaiten.
Región de Los Lagos	Dirección de Aeropuertos	Iluminacion Portatil Pista Aerodromo De Ayacara, Comuna Chaiten.
Región de Los Lagos	Dirección de Aeropuertos	Pista Aerodromo Pumalin, Comuna Chaiten.
Región de Los Lagos	Dirección de Arquitectura	Habilitacion Centro Civico De Palena.
Región de Los Lagos	Dirección de Arquitectura	Construccion Centro Comunitario Multiproposito, Comunal Hualaihue.
Región de Los Lagos	Dirección de Arquitectura	Reposicion Escuela Roberto White Y Ampl. Enseñanza Media, Comuna De Palena.
Región de Los Lagos	Dirección de Arquitectura	Reposicion Gimnasio Municipal De Futaleufu.
Región de Los Lagos	Dirección de Arquitectura	Reposicion Edificio Municipal De Chaiten.
Región de Los Lagos	Dirección de Arquitectura	Ampliacion Escuela Basica De Futaleufu.
Región de Los Lagos	Dirección de Arquitectura	Reposicion Escuela Almirante Juan Jose Latorre, Comuna Chaiten.
Región de Los Lagos	Dirección de Arquitectura	Reposicion Termas Del Amarillo, Comuna Chaiten.
Región de Los Lagos	Dirección de Arquitectura	Reposicion Edificio Gobernacion De Palena Y Servicio Publicos, Comuna Chaiten.
Región de Los Lagos	Dirección de Arquitectura	Reposicion Reten De Carabineros De Cochamo.
Región de Los Lagos	Dirección de Obras Hidráulicas	Construccion Defensas Fluviales Rio Blanco De Chaiten Sur.
Región de Los Lagos	Dirección de Vialidad	Construccion Ripio Ruta 7. S: Fiordo Largo (Pillan) - Caleta Gonzalo, Comuna Chaiten. (Incluye Asesoría Técnica A La Licitación Del Proyecto Túnel Gonzalo)
Región de Los Lagos	Dirección de Vialidad	Mejoramiento Ruta 7. Sector: Caleta Gonzalo - Santa Barbara, Comuna Chaiten.
Región de Los Lagos	Dirección de Vialidad	Mejoramiento Conexion Vial Puente Cheyre - Paso Rio Manso, Comuna Cochamo.
Región de Los Lagos	Dirección de Vialidad	Construccion Ruta 7. Sector: Huinay - Leptepu, Comuna Hualaihue.
Región de Los Lagos	Dirección de Vialidad	Construccion Ripio Ruta 7. Sector: Pichanco-Huinay, Comuna Hualaihue.
Región de Los Lagos	Dirección de Vialidad	Reposicion Puentes Mayores Region De Los Lagos Grupo 1. (Puente El Estero, Puente Cau Cau - Comuna Chaitén)
Región de Los Lagos	Dirección de Vialidad	Mejoramiento Ruta V-69 Sector: Puelo-Puelche, Comuna Hualaihue.
Región de Los Lagos	Dirección de Vialidad	Mejoramiento Ruta 231-Ch Sector Puerto Ramirez - Futaleufu, Comuna Futaleufu.
Región de Los Lagos	Dirección de Vialidad	Construccion Rta 7 Sur:Pichanco-Santa Barbara, Comuna Chaiten. (Expropiacion Varios Tramos)
Región de Los Lagos	Dirección de Vialidad	Construccion Conexión Vial Sector:Palena - Lago Palena, Comuna Palena.

Región	Servicio	Nombre Proyecto
Región de Los Lagos	Dirección de Vialidad	Construccion Conexion Vial Isla Talcan, Comuna Chaiten.
Región de Los Lagos	Dirección de Vialidad	Construccion Camino S/R, Sector Punta Gruesa-Comau-Punta Velero, Ruta W-813, Comuna Chaiten.
Región de Los Lagos	Dirección de Vialidad	Construccion Camino S/Rol, Sector El Tranquilo-Villa Vanguardia, Comuna Chaiten.
Región de Los Lagos	Dirección de Vialidad	Construccion Conexion Vial Cr. Ruta 231 Ch - Acc. Norte Lago Espolon - Cmt, Comuna Chaiten.
Región de Los Lagos	Dirección de Vialidad	Mejoramiento Ruta 7, Sector Hornopiren - Pichanco, Comuna Hualaihue. Etapa I_Tramo 1: Hornopiren - Pichanco (0-12); Etapa II_Tramo 3: Estribo Sur Pte Cholgo- Acceso Rampa Pichanco (20-27) Y Etapa III_Tramo 2: Pte Blanco-Pte Cholgo (Km 13 Al 19)
Región de Los Lagos	Dirección de Vialidad	Mejoramiento Ruta 7. Sector: Puente Puñon - Puente Cisne (Ex Puente Parafina), Comuna Hualaihue.
Región de Los Lagos	Dirección de Vialidad	Mejoramiento Ruta 7, Sector Puente Cisne - Pichicolo, Comuna Hualaihue.
Región de Los Lagos	Dirección de Vialidad	Mejoramiento Ruta 7 Sector Sta. Lucia-Limite Regional, Comuna Chaiten.
Región de Los Lagos	Dirección de Vialidad	Mejoramiento Ruta 7 Sector Pichicolo-Hornopiren, Comuna Hualaihue.
Región de Los Lagos	Dirección de Vialidad	Conservacion Puente Blanco Camino Santa Barbara Chana W807), Comuna Chaiten.
Región de Los Lagos	Dirección de Vialidad	Mejoramiento Ruta 7. Sector: (Puente Bonito) Lago Blanco - Santa Barbara), Comuna Chaiten.
Región de Los Lagos	Dirección de Vialidad	Construccion Ruta 7. Sector: Vodudahue - Leptepu (Cmt), Comuna Chaiten.
Región de Los Lagos	Dirección de Vialidad	Mejoramiento Ruta 7 Sector Puerto Cardenas-Sta Lucia, Comuna Chaiten.
Región de Los Lagos	Dirección de Vialidad	Construccion Camino Puelo - Paso El Bolson. Etapa X, Tramo Dm. 15.315 Al Dm. 22.730, Comuna Cochamo.
Región de Los Lagos	Dirección de Vialidad	Conservacion Periodica Camino Basico Santa Barbara-Chana, Rol W-807, Comuna Chaiten.
Región de Los Lagos	Dirección de Vialidad	Conservacion Periodica Camino Basico W-609 Contao-Lapoza-Rolecha-El Varal. Etapa I, Comuna Hualaihue.
Región de Los Lagos	Dirección de Vialidad	Adquisicion Maquinaria Para La Provincia De Palena.
Región de Los Lagos	Dirección de Vialidad	Adquisicion Puentes Mecanos Para La Provincia De Palena.
Región de Los Lagos	Dirección de Vialidad	Construccion Camino Ruta W-807, Sector: Pte. Negro - Pte. Aquellas, Comuna Chaiten.
Región de Los Lagos	Dirección de Vialidad	Mejoramiento Ruta V-69, Sector Ralun - Cochamo, Comuna Cochamo.
Región de Los Lagos	Dirección de Vialidad	CONSERVACION PERIÓDICA, CAMINO BÁSICO COMAU-POYO-AYACARA-BUILL W-813 Y W-815, COMUNA CHAITEN.
Región de Los Lagos	Dirección de Vialidad	Conservacion De Varios Puentes Menores En La Provincia De Palena.
Región de Los Lagos	Dirección de Vialidad	Construccion Pasarela Peatonal Puente Blanco, Comuna Chaiten.
Región de Los Lagos	Dirección de Vialidad	Conservacion De Caminos Prov. Palena + Cochamo Por Glosa 7 (Etapas I)
Región de Los Lagos	Dirección de Vialidad	Conservacion De Caminos Prov. Palena + Cochamo Por Glosa 7 (Etapas II)
Región de Los Lagos	Dirección de Vialidad	Conservacion De Caminos Prov. Palena + Cochamo Por Glosa 7 (Etapas III)
Región de Los Lagos	Dirección de Vialidad	Mejoramiento Ruta V-69 Sector P. Pucheguin - P. Cascajal3, Comuna Cochamo.
Región de Los Lagos	Dirección de Vialidad	Mejoramiento Ruta 7, Sector Lago Negro (Puente Manuel Feliu)- Puente Bonito, Comuna Chaiten.
Región de Los Lagos	Dirección de Vialidad	Mejoramiento Ruta 7 Sector: Caleta Gonzalo - Lago Negro, Comuna Chaiten.
Región de Los Lagos	Dirección de Vialidad	Mejoramiento Ruta 235-Ch,Villa Santa Lucia-Puerto Ramirez
Región de Los Lagos	Dirección de Vialidad	Mejoramiento Ruta 7. Sector: Leptepu - Fiordo Largo, Comuna Hualaihue.
Región de Los Lagos	Dirección de Vialidad	Mejoramiento Ruta V-69 Sector: Cochamo Pte. Pucheguin, Comuna Cochamo.
Región de Los Lagos	Dirección de Obras Portuarias	Construccion Infraestructura Portuaria Isla Desertores, Comuna Chaiten.
Región de Los	Dirección de Obras	Construccion Terminal Portuario Chaiten.

Región	Servicio	Nombre Proyecto
Lagos	Portuarias	
Región de Los Lagos	Dirección de Obras Portuarias	Construccion Rampas Puerto Calderon Puerto Poletto Lago Espolon, Comuna Futaleufu.
Región de Los Lagos	Dirección de Obras Portuarias	Conservacion Obras Portuarias Menores Region De Los Lagos. (Safi 237821 Y Safi 237822)
Región de Los Lagos	Dirección de Obras Portuarias	Conservacion Obras Portuarias Menores Region De Los Lagos. (Safi 216172)
Región de Los Lagos	Dirección de Obras Portuarias	Diagnostico Estructural Muelle Chaiten.
Región de Los Lagos	Dirección de Obras Portuarias	Mejoramiento Rampa Ayacara, Comuna Chaiten.
Región de Los Lagos	Dirección de Obras Portuarias	Mejoramiento Rampa Poyo, Comuna Chaiten.
Región de Los Lagos	Dirección de Obras Portuarias	Construccion Infraestructura Portuaria Caleta Buill, Comuna Hualaihue.
Región de Los Lagos	Dirección de Obras Portuarias	Construccion Rampa Chana, Comuna Chaiten.
Región de Los Lagos	Dirección de Obras Portuarias	Construccion Infraestructura De Apoyo En Caleta Rolecha, Comuna Hualaihue.
Región de Los Lagos	Dirección de Obras Portuarias	Construccion Caleta De Pescadores Puelche (Mañihueico), Comuna Hualaihue.
Región de Los Lagos	Dirección de Obras Portuarias	Reposicion Infraestructura Portuaria Cochamo.
Región de Los Lagos	Dirección de Obras Portuarias	Construccion Infraestructura Portuaria Aulen, Comuna Hualaihue.
Región de Magallanes y de la Antártica Chilena	Agua Potable Rural	Ampliación Sistema Agua Potable Rural Pampa Redonda
Región de Magallanes y de la Antártica Chilena	Agua Potable Rural	Ampliación Sistema Agua Potable Rural Loteo Varillas
Región de Magallanes y de la Antártica Chilena	Agua Potable Rural	Ampliación Sistema Agua Potable Rural Loteo Vrsalovic Y Ojo Bueno
Región de Magallanes y de la Antártica Chilena	Dirección de Vialidad	Construccion Camino Rio Holleberg - Rio Perez (Ejecución 1 En 9 Km)
Región de Magallanes y de la Antártica Chilena	Dirección de Vialidad	Construccion Camino Rio Holleberg - Rio Perez (Ejecución 2 En 24 Km)
Región de Magallanes y de la Antártica Chilena	Dirección de Vialidad	Construccion Camino Rio Holleberg - Rio Perez (Ejecución 3 En 22 Km)
Región de Magallanes y de la Antártica Chilena	Dirección de Vialidad	Mejoramiento Ruta Costera Villa Ukika - Aeropuerto, Pto. Williams
Región de Magallanes y de la Antártica Chilena	Dirección de Vialidad	Mejoramiento Ruta Y-65 Porvenir-Manantiales, Tierra Del Fuego
Región de Magallanes y de la Antártica Chilena	Dirección de Vialidad	Mejoramiento Ruta Y-71 Porvenir-Onaissin, Tierra Del Fuego
Región de Magallanes y de la Antártica Chilena	Dirección de Vialidad	Caminos Periurbanos Ciudad De Punta Arenas
Región de Magallanes y de la Antártica Chilena	Dirección de Obras Portuarias	Mejoramiento Borde Costero En Puerto Williams Cabo De Hornos
Región de Magallanes y de la Antártica Chilena	Dirección de Obras Portuarias	Construcción Infraestructura Portuaria Multiproposito Puerto Williams
Región de Magallanes y de la Antártica Chilena	Dirección de Obras Portuarias	Construcción Infraestructura Portuaria Multiproposito Puerto Natales (Prefactibilidad)
Región de Magallanes y de la Antártica Chilena	Dirección de Arquitectura	Construccion Centro Antártico Internacional, Punta Arenas
Región de Magallanes y de la Antártica Chilena	Dirección de Arquitectura	Habilitacion Y Construcción Archivo Y Biblioteca Regional, Punta Arenas

Región	Servicio	Nombre Proyecto
Región de Magallanes y de la Antártica Chilena	Dirección de Arquitectura	Construcción Centro Asistencial Docente E Investigación Umag
Región de Magallanes y de la Antártica Chilena	Dirección de Aeropuertos	Normalizacion Aeródromo Guardiamarina Zañartu, Puerto Williams. Xii Región De Magallanes Y De La Antártica Chilena
Región de Magallanes y de la Antártica Chilena	Dirección de Obras Hidráulicas	Conservacion De Cauces Río Las Minas Punta Arenas
Región de Magallanes y de la Antártica Chilena	Dirección de Obras Hidráulicas	Construcción Obras Control Sedimentológico Río De Las Minas, Punta Arenas

Plan de Desarrollo para Territorios Rezagados

Región	Servicio	Nombre Proyecto
Tarapacá	Agua Potable Rural	Construcción Alcantarillado Pachica
Tarapacá	Agua Potable Rural	Construcción Alcantarillado Camiña Centro
Tarapacá	Agua Potable Rural	Construcción Alcantarillado Tarapacá
Tarapacá	Agua Potable Rural	Construcción Alcantarillado Sibaya
Tarapacá	Agua Potable Rural	Construcción Alcantarillado Milquijawa
Tarapacá	Agua Potable Rural	Mejoramiento Sistema Apr Tarapacá
Tarapacá	Agua Potable Rural	Mejoramiento Sistema Apr Pachica
Tarapacá	Agua Potable Rural	Mejoramiento Sistema Apr Moquella
Tarapacá	Agua Potable Rural	Mejoramiento Sistema Apr Milquijawa
Tarapacá	Agua Potable Rural	Mejoramiento Sistema Apr Laonzana
Tarapacá	Agua Potable Rural	Mejoramiento Sistema Apr Huarasiña
Tarapacá	Agua Potable Rural	Mejoramiento Sistema Apr Camiña Alto
Tarapacá	Agua Potable Rural	Mejoramiento Sistema Apr Camiña Centro
Tarapacá	Agua Potable Rural	Mejoramiento Integral Sistema Apr Enquelga
Tarapacá	Agua Potable Rural	Mejoramiento Integral Sistema Apr Cariquima
Tarapacá	Agua Potable Rural	Construcción Sistema Apr Yala Yala
Tarapacá	Agua Potable Rural	Construcción Sistema Apr Suca
Tarapacá	Agua Potable Rural	Construcción Sistema Apr Sotoca
Tarapacá	Agua Potable Rural	Construcción Sistema Apr Sipiza
Tarapacá	Agua Potable Rural	Construcción Sistema Apr Poroma
Tarapacá	Agua Potable Rural	Construcción Sistema Apr Nama
Tarapacá	Agua Potable Rural	Construcción Sistema Apr Mocha
Tarapacá	Agua Potable Rural	Construcción Sistema Apr Miñi Miñe
Tarapacá	Agua Potable Rural	Construcción Sistema APR Mauque Y Puchuldiza
Tarapacá	Agua Potable Rural	Construcción Sistema Apr Huaytane
Tarapacá	Agua Potable Rural	Construcción Sistema Apr Huasquiña
Tarapacá	Agua Potable Rural	Construcción Sistema Apr Cuisama
Tarapacá	Agua Potable Rural	Construcción Sistema Apr Coscaya
Tarapacá	Agua Potable Rural	Construcción Sistema Apr Chijo
Tarapacá	Agua Potable Rural	Construcción Sistema Apr Apamilca
Tarapacá	Agua Potable Rural	Construcción Sistema Apr Ancovinto
Tarapacá	Dirección de Aeropuertos	Conservación Mayor Área De Movimiento Aeródromo De Cariquima Región De Tarapacá
Tarapacá	Dirección de Aeropuertos	Construcción De Puntos De Posada De Helicópteros, Tamarugal Norte, Región De Tarapacá.
Tarapacá	Dirección de Aeropuertos	Conservación Punto De Posada De Helicópteros De Pisagua, Comuna De Huara
Tarapacá	Dirección de Aeropuertos	Construcción Punto De Posada Logístico Para Helicópteros, Zapiga, Comuna De Huara, Región De Tarapacá
Tarapacá	Dirección de Arquitectura	Construcción Termas De Chusmiza
Tarapacá	Dirección de Arquitectura	Restauración Iglesia De Usmagama
Tarapacá	Dirección de Arquitectura	Restauración Iglesia De Sotoca
Tarapacá	Dirección de Arquitectura	Restauración Iglesia De Nama
Tarapacá	Dirección de Arquitectura	Restauración 2 Monumentos Nacionales De Pisagua
Tarapacá	Dirección de Arquitectura	Restauración, Iglesia De Huaviña, Huara, Provincia Del Tamarugal

Región	Servicio	Nombre Proyecto
Tarapacá	Dirección de Arquitectura	Restauración, Iglesia De Mocha, Huara, Provincia Del Tamarugal
Tarapacá	Dirección de Arquitectura	Restauración, Iglesia De Laonzana, Huara, Provincia Del Tamarugal
Tarapacá	Dirección de Arquitectura	Restauración, Iglesia San Lorenzo De Tarapacá, Huara, Prov. Del Tamarugal
Tarapacá	Dirección de Obras Hidráulicas	Conservación Defensas Fluviales En Comunas De Camiña Y Huara
Tarapacá	Dirección de Obras Hidráulicas	Construcción Defensas Fluviales En Comunas De Camiña Y Huara
Tarapacá	Dirección de Obras Hidráulicas	Conservación De Obras De Riego Fiscal
Tarapacá	Dirección de Obras Portuarias	Ampliación Muelle Pisagua, Comuna De Huara
Tarapacá	Dirección de Vialidad	Camino Básico Por Conservación Ruta A-477 Sector Dm 0 - Dm 6,960, Provincia Del Tamarugal, Región De Tarapacá.
Tarapacá	Dirección de Vialidad	Camino Básico Por Conservación Ruta A-487, Sector Dm 0 - Dm 20.000, Sector Cruce 15ch ¿ Mauque, Comuna De Colchane, Provincia Del Tamarugal, Región De Tarapacá
Tarapacá	Dirección de Vialidad	Camino Básico Por Conservación Ruta A-365 Sector Dm 0 - Dm 6,710, Provincia Del Tamarugal, Región De Tarapacá.
Tarapacá	Dirección de Vialidad	Camino Básico Por Conservación Ruta A-45 Sector Dm 80,000 - Dm 92,000, Provincia Del Tamarugal, Región De Tarapacá.
Tarapacá	Dirección de Vialidad	Camino Básico Por Conservación Ruta A-473, Sector Cruce A-475 ¿ Sipiza, Provincia Del Tamarugal, Región De Tarapacá
Tarapacá	Dirección de Vialidad	Camino Básico Por Conservación Ruta A-495, Sector Cruce 15 CH -Huasquiña, Provincia Del Tamarugal, Región De Tarapacá.
Tarapacá	Dirección de Vialidad	Camino Básico Por Conservación Ruta A-563, Sector Cruce A-555 ¿ Coscaya, Provincia Del Tamarugal, Región De Tarapacá
Tarapacá	Dirección de Vialidad	Conservación Saneamiento Caminos Rurales Tarapacá
Tarapacá	Dirección de Vialidad	Camino Básico Por Conservación Ruta A-375 Sector Acceso Miñe Miñe, Provincia Del Tamarugal, Región De Tarapacá.
Tarapacá	Dirección de Vialidad	Camino Básico Por Conservación Ruta A-375 Sector Suca- Cruce A-361, Provincia Del Tamarugal, Región De Tarapacá.
Tarapacá	Dirección de Vialidad	Mejoramiento Ruta 15-Ch; S: Alto Usmagama -Alto Chusmiza, R. Tarapacá
Tarapacá	Dirección de Vialidad	Camino Básico Por Conservación Ruta A-485, Sector Cruce A-487 ¿ Termas De Puchuldiza, Provincia Del Tamarugal, Región De Tarapacá.
Tarapacá	Dirección de Vialidad	Camino Básico Por Conservación Ruta A-475, Sector Cruce 15 CH ¿ Sotoca, Dm 0 A Dm 22.000, Comuna De Huara, Provincia Del Tamarugal, Región De Tarapacá.
Tarapacá	Dirección de Vialidad	Camino Básico Por Conservación Ruta A-491, Sector Dm 0 A Dm 11.500, Comuna De Colchane, Provincia Del Tamarugal, Región De Tarapacá
Tarapacá	Dirección de Vialidad	Camino Básico Por Conservación Ruta A-487, Sector Dm 27.500 A Dm 46.200, Comuna De Colchane, Provincia Del Tamarugal, Región De Tarapacá.
Tarapacá	Dirección de Vialidad	Camino Básico Por Conservación Ruta A-487, Sector Dm 20.000 A Dm 27.500, Comuna De Colchane, Provincia Del Tamarugal, Región De Tarapacá
Tarapacá	Dirección de Vialidad	Camino Básico Por Conservación Ruta A-489, Sector Cruce A-45 ¿ Termas De Berenguela, Provincia Del Tamarugal, Región De Tarapacá
Tarapacá	Dirección de Vialidad	Camino Básico Por Conservación Ruta A-493, Sector Cruce Ruta 15ch ¿ Cruce A-491, Provincia Del Tamarugal, Región De Tarapacá
Tarapacá	Dirección de Vialidad	Camino Básico Por Conservación Ruta A-371, Sector Cruce A-375 ¿ Champaja, Provincia Del Tamarugal, Región De Tarapacá.
Tarapacá	Dirección de Vialidad	Camino Básico Por Conservación Ruta A-375, Sector Quebrada Miñi Miñe - Miñita, Provincia Del Tamarugal, Región De Tarapacá
Tarapacá	Dirección de Vialidad	Camino Básico Por Conservación Ruta A-457, Bajo Soga - Soga, Provincia Del Tamarugal, Región De Tarapacá
Tarapacá	Dirección de Vialidad	Camino Básico Por Conservación Ruta A-457, Sector Alto Ariquilda ¿ Bajo Soga, Provincia Del Tamarugal, Región De Tarapacá
Tarapacá	Dirección de Vialidad	Conservación Saneamiento Ruta A-565, KM 10 AL 15, Por Sectores, Comuna De Huara, Región De Tarapacá
Tarapacá	Dirección de Vialidad	Conservación Ruta A-555, Km 0 Al 40, Por Sectores, Comuna De Huara, Región De Tarapacá
Tarapacá	Dirección de Vialidad	Camino Básico Por Conservación, Rutas A-555, A-565, Consultoría De Proyectos De Saneamiento Y Gestión De Mantenimiento De La Red Vial, Región De Tarapacá, ETAPA 5
Tarapacá	Dirección de Vialidad	Conservación Saneamiento Ruta A-97-B, Km 219,70 Al 259,71 Comuna De Colchane, Región De Tarapacá
Tarapacá	Dirección de Vialidad	Conservación Saneamiento Ruta A-951, Km 0 Al 6,69 Comuna De Colchane, Región De Tarapacá

Región	Servicio	Nombre Proyecto
Tarapacá	Dirección de Vialidad	Conservación Saneamiento Ruta A-955, Km 0 Al 13,79 Comuna De Colchane, Región De Tarapacá
Tarapacá	Dirección de Vialidad	Conservación Saneamiento Ruta A-953, Km 0 Al 11,70 Comuna De Colchane, Región De Tarapacá
Tarapacá	Dirección de Vialidad	Conservación Saneamiento Ruta A-957, Km 0 Al 7,63 Comuna De Colchane, Región De Tarapacá
Tarapacá	Dirección de Vialidad	Conservación Saneamiento Ruta A-959, Km 0 Al 24,13 Comuna De Colchane, Región De Tarapacá
Tarapacá	Dirección de Vialidad	Conservación Saneamiento Ruta A-557, KM 0 AL 20,77 Comuna De Colchane, Región De Tarapacá
Tarapacá	Dirección de Vialidad	Camino Básico Por Conservación, Ruta A- 557, A-959, A-957, A-953, A955, A-951 Y A-97B Consultoría De Proyectos De Saneamiento Y Gestión De Mantenimiento De La Red Vial, Región De Tarapacá, ETAPA 4
Tarapacá	Dirección de Vialidad	Conservación Saneamiento Ruta 469, Dm 0 Al Dm 300
Tarapacá	Dirección de Vialidad	Conservación Saneamiento Ruta A-45, Km 57 Al 80, Comuna De Camiña, Región De Tarapacá
Tarapacá	Dirección de Vialidad	Conservación Saneamiento Ruta A-45, Km 40 Al 57, Comuna De Camiña, Región De Tarapacá
Tarapacá	Dirección de Vialidad	Camino Básico Por Conservación, Rutas A-45 Y A- 469 Consultoría De Proyectos De Saneamiento Y Gestión De Mantenimiento De La Red Vial, Región De Tarapacá, ETAPA 3
Tarapacá	Dirección de Vialidad	Conservación Ruta A-412, Dm 0 Al Dm 39.700, Por Sectores, Comuna De Huara, Región De Tarapacá
Tarapacá	Dirección de Vialidad	Conservación Ruta A-514, Dm 42.000 Al Dm 86.400, Por Sectores, Comuna De Huara, Región De Tarapacá
Tarapacá	Dirección de Vialidad	Camino Básico Por Conservación, Rutas A-514, A-412, Consultoría De Proyectos De Saneamiento Y Gestión De Mantenimiento De La Red Vial, Región De Tarapacá, ETAPA 2
Tarapacá	Dirección de Vialidad	Conservación Saneamiento Ruta 15CH, KM 17, Comuna De Huara, Región De Tarapacá
Tarapacá	Dirección de Vialidad	Conservación Saneamiento Ruta A-45, Sector Cuisama, Comuna De Camiña, Región De Tarapacá
Tarapacá	Dirección de Vialidad	Conservación Saneamiento Ruta A-45, KM 13, Comuna De Huara, Región De Tarapacá
Tarapacá	Dirección General de Aguas	Contrucción De Estaciones Meteorológicas En Línea, Tamarugal Norte
Tarapacá	Dirección General de Aguas	Construcción De Estaciones Fluviométricas En Línea, Tamarugal Norte
Coquimbo	Dirección de Vialidad	Conservación Ruta D-71 Camino Cruce Ruta 5 (Ang. Gálvez) (Canela 8 Km).
Coquimbo	Dirección de Vialidad	Conservación Camino Básico: Camino Cruce D-715 - El Chino - Las Barrancas - El Durazno (12,5 Km).
Coquimbo	Dirección de Vialidad	Conservación Camino Básico: Camino Cruce D-71 (El Chingay) -Las Paclas - Cruce D-707 (El Chañar) (14,59 Km).
Coquimbo	Dirección de Vialidad	C.P. Camino Cruce D-55 (Monte Patria)- Carén- Tulahuén- Las Ramadas (8,27 Km).
Coquimbo	Dirección de Vialidad	Conservación Camino Básico: Camino Cruce Ruta 47 (Confluencia) - Cruce D-71 (Canela Baja), Sector Carquidaño (19,7 Km).
Coquimbo	Dirección de Vialidad	Conservación Camino Básico: Camino Cruce D-71 (Canela Alta) - Linares - El Talhuén (4 Km).
Coquimbo	Dirección de Vialidad	Conservación Ruta D-787, Camino Cruce Ruta 47 (Confluencia) -Cruce D-71 (Canela Baja), Sector Agua Fría -Carquidaño- Canela Baja (19,7 Km).
Coquimbo	Dirección de Vialidad	Conservación Ruta D71 (Canela Alta)- Linares - El Talhuén, Sector Canela Alta - Las Barrancas (4 Km).
Coquimbo	Dirección de Vialidad	Conservación Camino Básico: Camino Cruce D-55 (La Ligua) - La Isla - La Cuadra, Km 5,85 Al Km 12,98
Coquimbo	Dirección de Vialidad	Conservación Camino Básico: Camino Cruce D-55 (La Ligua) - La Isla - La Cuadra, II Etapa (5,85 Km).
Coquimbo	Dirección de Vialidad	Conservación Camino Básico: Camino Cruce D-715 - La Capilla, I Etapa (6,09 Km)
Coquimbo	Dirección de Vialidad	Conservación Camino Básico: Camino Combarbalá - Cruce D-755 (Ramadilla) (11,49 Km).
Coquimbo	Dirección de Vialidad	Cruce D-715 - La Capilla- Ramadilla (6,09 Km).
Coquimbo	Dirección de Vialidad	Conservación Ruta D-557, Juntas- Rapel- Los Molles; Conservación Ruta D-547 (Rapel) - El Tome (19,85 Km).
Coquimbo	Dirección de Vialidad	Acceso A Mialqui
Coquimbo	Dirección de Vialidad	Cruce D-557 (Rapel) - El Tome
Coquimbo	Dirección de Vialidad	Conservación Camino Básico: Ruta 5 (Metales Blancos) - San Pedro De Quiles - Cruce D-605
Coquimbo	Dirección de Vialidad	Conservación Camino Básico: Camino Cruce D-555 - Graneros - Granjitas -

Región	Servicio	Nombre Proyecto
		Cruce D-555 (5,9 Km).
Coquimbo	Dirección de Vialidad	Conservación Camino Básico: Camino Cruce D-71 (Canela Baja) - Espíritu Santo - Cruce D-71 (Los Rulos) (17 Km).
Coquimbo	Dirección de Vialidad	Conservación Camino Básico: Camino Cruce Ruta 47 (Confluencia) - Cruce D-71 (Canela Baja), Sector Confluencia – Atelcura (12 Km).
Coquimbo	Dirección de Vialidad	Conservación Camino Básico: Camino Cruce D-71 (Canela Baja) - Espíritu Santo - Cruce D-71 (Los Rulos), Sector Canela Baja - Los Perales (26 Km).
Coquimbo	Dirección de Vialidad	Conservación Camino Básico: Camino Cruce D-71 (Canelilla) - Las Tazas - Cruce D-787 (Agua Fría) (10 Km).
Coquimbo	Dirección de Vialidad	Conservación Camino Básico: Camino Cruce D-907 (Las Barrancas) - La Parrita - Cruce D-907 (El Talhuén) (4,2 Km).
Coquimbo	Dirección de Vialidad	Conservación Camino Básico: Camino Cruce D-605 (Quilitapia) - El Huacho - Agua Amarilla (9 Km).
Coquimbo	Dirección de Vialidad	Conservación Caminos Básicos: Camino Combarbalá - Cruce D-755 (Ramadilla) (11,49 Km).
Coquimbo	Dirección de Vialidad	Conservación Camino Básico: Carén - Tulahuén - Las Ramadas (27,86 Km).
Coquimbo	Dirección de Vialidad	Conservación Camino Básico: Camino Cruce D-597 (Carén) - Pedregal - El Maitén Ii Etapa (10,35 Km)
Coquimbo	Dirección de Vialidad	Conservación Camino Básico: Camino Cruce D-557 (Rapel) - El Tome (1,24 Km).
Coquimbo	Dirección de Vialidad	Conservación Camino Básico: Camino Cruce D-597 (Carén) - Cruce D-577 (Colliguay) (5,49 Km).
Coquimbo	Dirección de Vialidad	Conservación Camino Básico: Camino Juntas (D-597) - Rapel - Los Molles, I Etapa (12 Km).
Coquimbo	Dirección de Vialidad	Conservación Camino Básico: Camino Juntas (D-597) - Rapel - Los Molles Ii Etapa (6,61 Km).
Coquimbo	Dirección de Vialidad	Recapado Y Sello Asfáltico Sectorizados En Camino Cruce Ruta D-55 (Monte Patria)-Carén-Tulahuén-Las Ramadas; Prov. Limarí 43 - Samo Alto-Hurtado-Pabellón (23,63).
Coquimbo	Dirección de Vialidad	Conservación Camino Básico: Camino La Higuera - Los Corrales Altos - Alto De Pechén (17,29 Km).
Coquimbo	Dirección de Vialidad	Conservación Camino Básico: Camino Cruce D-605 (Las Ramadas) - Quebrada La Lucha - El Arrayán (6,25 Km).
Coquimbo	Dirección de Vialidad	Conservación Camino Básico: Camino Cruce D-715 - La Capilla, Ii Etapa (3,54 Km).
Coquimbo	Dirección de Vialidad	Conservación Camino Básico: Camino Cruce D-715 - El Rodeo (7 Km).
Coquimbo	Dirección de Vialidad	Conservación Camino Básico: Camino Cruce D-715 (Puente El Higueral) - Los Sapos (2,85 Km).
Coquimbo	Dirección de Vialidad	Conservación Camino Básico: Camino Cruce D-55 - Los Morales (4,49 Km).
Coquimbo	Dirección de Vialidad	Conservación Camino Básico: Camino Cruce D-557 - Los Ángeles De Rapel (2,73 Km).
Coquimbo	Dirección de Vialidad	Conservación Camino Básico: Camino Cruce D-55 - Palos Quemados – Huanilla (2,5 Km).
Coquimbo	Dirección de Vialidad	Conservación Camino Básico: Camino Cruce D-597 (Tulahuén) - La Cisterna - Cruce D-597 (Puente El Cuyano) (4,69 Km).
Coquimbo	Dirección de Vialidad	Mejoramiento Ruta D-605, Sector Manquehua-Soruco (21,6 Km).
Coquimbo	Dirección de Vialidad	Mejoramiento Pavimentación Camino Caren-Tulahuén (15,7 Km).
Coquimbo	Dirección de Vialidad	Conservación Camino Básico: Camino Cruce D-597 (Carén) - Pedregal - El Maitén I Etapa (10,77 Km).
Coquimbo	Dirección de Vialidad	Conservación Camino Básico: Caminos Cruce D-597 - Mialqui; Cruce D-743 - Mialqui Oriente; Cruce D-597 - Panguecillo Y Cruce D-597 - Semita - Cruce D-597 (El Peñón), (9,66 Km).
Coquimbo	Dirección de Vialidad	Conservación Camino Básico: Caminos Cruce D-557 - Los Clonquis - Las Mollacas - Cruce D-557; Cruce D-733 - Los Clonquis; Cruce D-557 - Puente Las Mollacas - Cruce D-733, (11,92 Km)
Coquimbo	Dirección de Obras Portuarias	Construcción Infraestructura Pesquera Artesanal Caleta Puerto Oscuro
Coquimbo	Dirección de Obras Portuarias	Construcción Infraestructura Pesquera Artesanal Caleta Huentelauquén
Coquimbo	Dirección de Obras Hidráulicas	Construcción Embalse Murallas Viejas, Rio Combarbalá, Comuna De Combarbalá.
Coquimbo	Dirección de Obras Hidráulicas	Construcción Embalse Valle Hermoso En Rio Pama-Comuna De Combarbalá.
Coquimbo	Agua Potable rural	Prospección Y Construcción De Fuente Loc. Semiconcentrada Farellone, Comuna De Punitaqui.
Coquimbo	Agua Potable rural	Estudio Hidrogeológico Y Geofísicos Localidad Semiconcentrada Agua Fría Alto, Comuna De Canela
Coquimbo	Agua Potable rural	Prospección Y Construcción De Fuente Localidad Semiconcentrada De Agua Fría Alto, Comuna De Canela
Coquimbo	Agua Potable rural	Actualización Ampliación Sistema APR Tulahuén Sector Cisterna Norte, Comuna

Región	Servicio	Nombre Proyecto
		De Monte Patria
Coquimbo	Agua Potable rural	Construcción Sistema APR Localidad Semiconcentrada Agua Fría Alto, Comuna De Canela
Coquimbo	Agua Potable rural	Construcción Sistema APR Agua Fría - Matancilla, Comuna De Canela
Coquimbo	Agua Potable rural	Construcción Sistema APR Localidad Semiconcentrada Atelcura, Comuna De Canela.
Coquimbo	Agua Potable rural	Prospección Y Habilitación De Fuente Localidad De Barrio Alto, Comuna De Canela.
Coquimbo	Agua Potable rural	Habilitación De Fuente Localidad De Barrio Alto, Canela.
Coquimbo	Agua Potable rural	Construcción Sistema APR Localidad Semiconcentrada Las Trancas
Coquimbo	Agua Potable rural	Ampliación Sistema APR Localidad Semiconcentrada Carquindaño, Sector El Zapallo, Comuna De Canela
Coquimbo	Agua Potable rural	Ampliación Sistema APR Localidad Semiconcentrada Mincha Norte, Sector Las Barrancas, Comuna De Canela.
Coquimbo	Agua Potable rural	Conservación: Ampliación Sistema APR Localidad Semiconcentrada Mincha Norte, Sector Las Barrancas, Comuna De Canela. Nombre Del Contrato: Obras De Conservación Mejoramiento Sistema AP Rural De Pintacura Sur Las Cocineras, Mincha Norte, Quelén Bajo Y Las Cañas I.
Coquimbo	Agua Potable rural	Construcción Sistema Colectivo APR Varias Localidades Río Pama, Comuna De Combarbalá.
Coquimbo	Agua Potable rural	Construcción Ampliación Sistema APR Tulahuén Sector Cisterna Norte, Comuna De Monte Patria.
Coquimbo	Agua Potable rural	Construcción Sistema APR Bellavista De Carén, Comuna De Monte Patria.
Coquimbo	Agua Potable rural	Construcción Sistema APR Panguessillo.
Periodo 2019-2021		
Coquimbo	Dirección de Vialidad	Mejoramiento Ruta D-605, Sector Manquehua-Sorucu
Coquimbo	Dirección de Vialidad	Mejoramiento Ruta D-605, Sector Punitaqui-Manquehua
Coquimbo	Dirección de Vialidad	Construcción Puente Sobre Estero De Punitaqui En RUTA D-607
Coquimbo	Dirección de Vialidad	Mejoramiento Ruta D-597, Monte Patria - Carén - Las Ramadas, Sector Carén - Tulahuén, Tramo Dm. 29.697,000 - Dm 44.769,795, Comuna Monte Patria, Provincia De Limarí, Región De Coquimbo
Coquimbo	Dirección de Vialidad	Conservación Camino Básico: Camino Cruce D-597 (Tulahuén) - La Cisterna - Cruce D-597 (Puente El Cuyano) (4,69 Km).
Coquimbo	Dirección de Vialidad	Conservación Camino Básico: Camino Cruce D-719 - Las Ñipas - Altar Bajo - Cruce D-713 (12,76 Km).
Coquimbo	Dirección de Vialidad	Conservación Camino Básico: Camino Cruce D-607 (El Peral) - El Llanito - Cruce D-673 (La Higuera) 1,25km).
Coquimbo	Dirección de Vialidad	Sello Asfáltico En Camino Cruce Ruta 5 (Angostura De Gálvez)-Combarbalá, Sec. Km. 24.0 A Km. 74.2 Prov. Choapa Y Limarí Illapel-Auco, Cruce D-71 (Los Pozos), Sector Km. 3.0 A Km. 44.238 Provincia De Choapa.
Coquimbo	Dirección de Vialidad	Cruce D-55 (San Marcos) - El Quillay - Cruce D-605(Manquehua) Km 1,8 A Km 6,0
Coquimbo	Dirección de Vialidad	Cruce Ruta 5 (Huentelauquén) - Cruce D-787 (Confluencia), Sector Mincha Norte - Tunga Norte Km 12,0 A Km 18,0
Coquimbo	Dirección de Vialidad	Cruce D-71(Canela Baja) - Espíritu Santo - Crce D-71 (Los Rulos) Km 65,00 A Km 72,50
Coquimbo	Dirección de Vialidad	Camino Basico Por Conservación: Camino D-775, Cruce D-895 - Pama - Valle Hermoso, Sector Km. 0,000 A Km. 1,28 Y Sector Km 4,14 A Km 7,04
Coquimbo	Dirección de Vialidad	Conservacion De La Red Vial Comunal: Conservación Periódica Camino D-749, Cruce D-597 - Semita - Cruce D-597 (El Peñón), Sector Km. 4,60 A Km. 5,00
Coquimbo	Dirección de Vialidad	Conservacion De La Red Vial Comunal: Conservación Periódica Camino 64S3673, La Higuera - Los Corrales - Altos De Pechén, Sector Km 0,30 A Km 0,39
Coquimbo	Dirección de Vialidad	Conservacion De La Red Vial Básica: Conservacion Periodica Puente Monte Patria De La Ruta D-55 Camino Cambarbalá - Monte Patria - Ovale Km 69,280
Coquimbo	Dirección de Vialidad	Conservacion De La Red Vial Comunal: Conservación Periodica De Sellos Y Recapados, Camino D-673: La Higuera - Los Corrales Altos - Alto Pechén, Sector Km. 0,000 Al Km. 3,300,
Coquimbo	Agua Potable rural	Construcción Sistema Apr Pueblo Hundido
Coquimbo	Agua Potable rural	Conservación Sistema Apr Valle Hermoso, Sector Matancilla
Coquimbo	Agua Potable rural	Conservación Sistema APR Colliguay, Sector Chaguaral Alto
Coquimbo	Agua Potable rural	Conexión A Nueva Fuente De Abastecimiento Y Construcción De Impulsión Para Sistema APR El Hinojo
Coquimbo	Agua Potable rural	Conexión A Nueva Fuente De Abastecimiento Y Construcción De Impulsión Para Sistema APR Las Ramadas
Coquimbo	Agua Potable rural	Construcción Sistema Colectivo Apr Varias Localidades Río Pama
Coquimbo	Agua Potable rural	Construcción Sistema Apr El Chilcal
Coquimbo	Agua Potable rural	Conservación Sistema Apr Mincha Norte
Coquimbo	Agua Potable rural	Construcción Ampliación Sistema APR Tulahuén Sector Cisterna Norte

Región	Servicio	Nombre Proyecto
Valparaíso	Agua Potable Rural	Sistema De Agua Potable Rural El Carmen San José, Comuna De Nogales
Valparaíso	Agua Potable Rural	Sistema Agua Potable Rural San Lorenzo Casas Viejas, Comuna De La Ligua
Valparaíso	Agua Potable Rural	Construcción Fuente Peñablanca Montegrande, Artificio Y San José El Carmen
Valparaíso	Agua Potable Rural	Sistema De Agua Potable Rural Casas De Pucalan, Comuna De Nogales.
Valparaíso	Agua Potable Rural	Sistema De Agua Potable Rural Maitén Largo
Valparaíso	Agua Potable Rural	Sistema De Agua Potable Rural La Viña - La Vega Comuna De Cabildo
Valparaíso	Agua Potable Rural	Conservación Santa Julia, Manuel Montt Y Palquico
Valparaíso	Agua Potable Rural	Construcción Fuente, Comuna De Petorca
Valparaíso	Agua Potable Rural	Sistema De Agua Potable Rural Valle Hermoso, Construcción De Impulsión
Valparaíso	Dirección de Obras Hidráulicas	Conservación Sistema De Riego Embalse El Melón, V Región
Valparaíso	Dirección de Obras Hidráulicas	Conservación Sistema Hídrico De Escasez Obras Complementarias En Llay Llay, Valle Del Aconcagua
Valparaíso	Dirección de Obras Hidráulicas	Construcción Embalse Catemu En Valle Del Aconcagua
Valparaíso	Dirección de Obras Hidráulicas	Construcción Obras De Regulación Valle De Petorca, V Región
Valparaíso	Dirección de Obras Hidráulicas	Análisis Proposición De Fijación De Deslindes Ríos Aconcagua, Ligua Y Petorca
Valparaíso	Dirección de Vialidad	Reposición Puente El Molino, Ruta E-405, Prov San Felipe
Valparaíso	Dirección de Vialidad	Mejoramiento Ruta F-301-E, Comunas Nogales, Hijuelas Y Catemu
Valparaíso	Dirección de Vialidad	Construcción By Pass A Las Ciudades De La Ligua Y Cabildo
Valparaíso	Dirección de Vialidad	Conservación Puentes Menores
Valparaíso	Dirección de Vialidad	Conservación Caminos Básicos
Valparaíso	Dirección de Vialidad	Construcción Varias Ciclovías Provincia San Felipe Región De Valparaíso
Valparaíso	Dirección de Vialidad	Mejoramiento Ruta E-253 Longotoma - Artificio, Provincia De Petorca
Valparaíso	Dirección de Vialidad	Conservación Administración Directa
Valparaíso	Dirección de Vialidad	Construcción Túnel La Grupa 2, Prov. Petorca
Valparaíso	Dirección de Vialidad	Reposición Puente Illalolen La Ligua Valle Hermoso
Valparaíso	Dirección de Vialidad	Construcción Puente Santa Julia En Ruta E-325, Prov. De Petorca
Valparaíso	Dirección General de Concesiones de Obras Públicas	Construcción Camino Puchuncaví Nogales Por Concesión
Valparaíso	Dirección General de Concesiones de Obras Públicas	Concesión Embalse Las Palmas (Inspección Fiscal)
Valparaíso	Dirección General de Concesiones de Obras Públicas	Construcción Túnel El Melon Por Concesión
O'Higgins	Agua Potable Rural	Construcción Sistema Apr Panilonco, Coguil, Tanume, Pichilemu
O'Higgins	Agua Potable Rural	Mejoramiento Y Ampliacion Sistema Apr Paredones, Paredones
O'Higgins	Agua Potable Rural	Ampliacion Sistema Apr Cutemu La Quebrada, Paredones
O'Higgins	Agua Potable Rural	Mejoramiento Y Ampliacion Apr San Pedro De Alcantara, Paredones
O'Higgins	Agua Potable Rural	Mejoramiento Y Ampliacion Sistema Apr Villa Manuel Larrain, Lolol
O'Higgins	Agua Potable Rural	Mejoramiento Y Ampliacion Sistema Apr El Membrillo Los Trichahues, Lolol
O'Higgins	Agua Potable Rural	Mejoramiento Y Ampliación Sistema Apr El Rosario La Estrella, Litueche - La Estrella
O'Higgins	Agua Potable Rural	Ampliacion Servicio De Apr Rincon Los Perales A Las Higueras, Pumanque
O'Higgins	Agua Potable Rural	Mejoramiento Y Ampliación Sistema Apr Cahuil, Pichilemu
O'Higgins	Agua Potable Rural	Mejoramiento Y Ampliacion Sistema Apr Pupuya, Navidad
O'Higgins	Agua Potable Rural	Habilitacion Nueva Fuente Sistema Apr Rapel Navidad
O'Higgins	Agua Potable Rural	Ampliacion Y Mejoramiento Apr Nerquihue El Buche
O'Higgins	Agua Potable Rural	Mejoramiento Sistema Apr Nilahue Alto De Lolol
O'Higgins	Dirección de Arquitectura	Construccion 3º Compañía De Bomberos Pupuya, Navidad
O'Higgins	Dirección de Arquitectura	Reposicion Cuartel Cuerpo De Bomberos De La Estrella
O'Higgins	Dirección de Arquitectura	Reposicion Escuela Basica Pumanque
O'Higgins	Dirección de Arquitectura	Reposicion Escuela Union Mujeres Americanas, Bucalemu
O'Higgins	Dirección de Arquitectura	Reposicion Liceco Municipal Agustin Ross - Pichilemu
O'Higgins	Dirección de Obras Hidráulicas	Diagnostico Pm Evacuacion Y Drenaje Aguas Lluvias Pichilemu
O'Higgins	Dirección de Obras Portuarias	Construccion Borde Costero Bucalemu Segunda Etapa
O'Higgins	Dirección de Obras	Mejoramiento Borde Costero Sector La Boca De Rapel, Navidad

Región	Servicio	Nombre Proyecto
	Portuarias	
O'Higgins	Dirección de Obras Portuarias	Mejoramiento Borde Costero Pichilemu
O'Higgins	Dirección de Obras Portuarias	Conservación Obras Portuarias 2017 - 2019 Region De O´Higgins
O'Higgins	Dirección de Obras Portuarias	Construccion Borde Costero Puertecillo
O'Higgins	Dirección de Obras Portuarias	Construccion Infraestructura Borde Costero Laguna Cahuil
O'Higgins	Dirección de Obras Portuarias	Ampliacion Obras Maritimas Caleta De Bucalemu, Paredones
O'Higgins	Dirección de Vialidad	Reposición Puente La Ligua, Ruta I-510 Paredones
O'Higgins	Dirección de Vialidad	Construcción Ruta Costera Limite Regional Nore (V Region), Pichilemu
O'Higgins	Dirección de Vialidad	Mejoramiento Ruta 90, Sector La Rosa - Pichilemu, P. Cardenal Caro
O'Higgins	Dirección de Vialidad	Mejoramiento Ruta I-184 Km. 0,00 A Km 18,7 Provincia C. Caro
O'Higgins	Dirección de Vialidad	Construcción Puentes La Palmilla Y Los Maquis, Comuna De Pichilemu
O'Higgins	Dirección de Vialidad	Mejoramiento Cbi Ruta I-520 S: Cahuil - El Quillay, Paredones
O'Higgins	Dirección de Vialidad	Construccion Camino De Acceso A Puertecillo, Navidad
O'Higgins	Dirección de Vialidad	Construcción By Pass, Zona Urbana De Pichilemu, Provincia De Cardenal Caro, Region De O´Higgins
O'Higgins	Dirección de Vialidad	Reposicion Ruta I-72, Sector: Nerquihue - Lolol, Vi Region
O'Higgins	Dirección de Vialidad	Conservacion De Caminos Asicos Glosa 6 Grupo 7, Provincia De Colchagua
O'Higgins	Dirección de Vialidad	Conservacion De Caminos Basicos Grupo 29, Varias Comunas, Provincia De Cardenal Caro
O'Higgins	Dirección de Vialidad	Conservacion De Caminos Basicos Glosa 6 Grupo 4, Varias Comunas De Provincia Cardenal Caro.
O'Higgins	Dirección de Vialidad	Mejoramiento Caminos Basicos Intermedios Ruta G-888 Y G-890, Navidad
O'Higgins	Dirección de Vialidad	Reposicion Puente Quiahue 1, Ruta I-572, Km 4,3, Lolol
O'Higgins	Dirección de Vialidad	Construccion Ciclovias Ruta I-72 Km 1,6 Al 5,6 Y Km 25,7 Al 31,3
O'Higgins	Dirección de Vialidad	Construccion Camino De Acceso A Sector Los Quillayes - Santa Ines, Litueche Y Las Cabras
O'Higgins	Dirección de Vialidad	Mejoramiento Ruta I-112 Litueche - Pupuya, Km 0,0 A Km 11,0
O'Higgins	Dirección de Vialidad	Reposicion Varios Puentes De La Región De O´Higgins Vi Etapa
O'Higgins	Dirección de Vialidad	Conservación Red Vial Administracion Directa Region De O´Higgins
O'Higgins	Dirección de Vialidad	Construcción Puente La Higuera, Ruta I-148, Comuna De La Estrella
O'Higgins	Dirección de Vialidad	Construcción Puente El Pihuelo, Ruta I-516
Maule	Agua Potable Rural	Mejoramiento Servicio A.P.R. Coronel De Maule, Cauquenes
Maule	Agua Potable Rural	Construcción Apr Pueblo Hundido Las Conejas Acceso Norte
Maule	Agua Potable Rural	Construcción Apr Los Gansos La Puntia guda
Maule	Agua Potable Rural	Construcción Apr Carreras Cortas
Maule	Agua Potable Rural	Mejoramiento Y Ampliación Apr Chovellén
Maule	Agua Potable Rural	Mejoramiento O Conservación Apr Loanco Hacia Los Gansos La Puntia guda
Maule	Dirección de Aeropuertos	Mejoramiento Aeródromo El Boldo De Cauquenes Cauquenes. Vii Región Del Maule
Maule	Dirección de Aeropuertos	Conservacion Pista 09/27 Y Refugio Terminal Aeródromo El Boldo De Cauquenes, Vii Región Del Maule
Maule	Dirección de Aeropuertos	Normalizacion Aeródromo El Boldo De Cauquenes. Vii Región Del Maule.
Maule	Dirección de Arquitectura	Habilitacion Teatro Municipal De Cauquenes Cauquenes
Maule	Dirección de Arquitectura	Reposicion Escuela Curanipe, Pelluhue Curanipe
Maule	Dirección de Arquitectura	Restauracion Parroquia San Ignacio Empedrado Empedrado
Maule	Dirección de Arquitectura	Restauracion Parroquia San Ambrosio De Chanco Chanco
Maule	Dirección de Arquitectura	Reposicion Estadio Municipal De Pelluhue Pelluhue
Maule	Dirección de Obras Hidráulicas	Construccion Sistema De Riego Embalse Empedrado Vii Región
Maule	Dirección de Obras Hidráulicas	Construccion Embalse Huedque
Maule	Dirección de Obras Portuarias	Mejoramiento Borde Costero Curanipe Y Pelluhue Comuna Pelluhue
Maule	Dirección de Vialidad	Construcción Rutas M-746: Cruce M-70-N (Tres Esquinas) - Cruce M-730-N (Pocillas), M-820: Cruce M-50 (Tabolguen) - Cruce M-890 (La Aldea), M-670: Capellania La Gloria, M-670: Cauquenes ¿ Cayurranquil, M-890: Cancha Los Huevos M-625: Culenco.

Región	Servicio	Nombre Proyecto
Maule	Dirección de Vialidad	Reposición Pav. Ruta M-50 Sector: Chanco - Constitución
Maule	Dirección de Vialidad	Construcción Rutas M-478: Cruce M-50 (Margarita) - Cruce M-470 (Sta Herminia), M-320: Cruce M-50 (Punchema) - Cruce M-420, M-500: Cruce Ruta 128 (Cauquenes) - Cruce M-50 (Chanco Por Molco), M-920: Chovellen ¿ Quilicura M-808: Cementerio Curanipe M-806: Las Conejas Mariscadero.
Maule	Dirección de Vialidad	Construcción Camino Costero Sector: Pueblo Hundido - Bif. Chovellen
Maule	Dirección de Vialidad	Mejoramiento Ruta M-450, Sector Chanco-Empedrado
Maule	Dirección de Vialidad	Mejoramiento Ruta M-80-N, Sector Tregualemu-Límite Regional.
Biobío	Agua Potable Rural	Construcción Servicio De Agua Potable Rural Pichiarauco - Villa Los Rios Curanilahue
Biobío	Agua Potable Rural	Construcción Servicio De Apr La Curva De Cayucupil De Cañete
Biobío	Agua Potable Rural	Construcción Servicio Apr Tucapel Alto
Biobío	Agua Potable Rural	Construcción Servicio Apr Ponotro
Biobío	Agua Potable Rural	Construcción Servicio Apr Ponotro - Manqueche
Biobío	Agua Potable Rural	Mejoramiento Y Ampliación Servicio Apr De Laraquete
Biobío	Agua Potable Rural	Mejoramiento Y Ampliación Servicio Apr Tirua
Biobío	Agua Potable Rural	Construcción Servicio Apr Yani (Arauco)
Biobío	Agua Potable Rural	Construcción Servicio Apr Primer Agua
Biobío	Agua Potable Rural	Mejoramiento Y Ampliación Apr Punta Lavapié
Biobío	Agua Potable Rural	Construcción Servicio Apr Pangucco
Biobío	Dirección de Aeropuertos	Conservación Pequeños Aeródromos, Región Del Biobío
Biobío	Dirección de Aeropuertos	Construcción Refugio Pasajeros Aeródromo Los Pehuenches De Lebu. Viii Región Del Biobío
Biobío	Dirección de Aeropuertos	Normalización Cercos Y Otros De Pequeños Aeródromos Provincia De Arauco. Viii Región Del Biobío
Biobío	Dirección de Aeropuertos	Mejoramiento Integral Aeródromo Las Misiones De Cañete
Biobío	Dirección de Aeropuertos	Conservación Pavimentos De Aeródromo De Isla Mocha
Biobío	Dirección de Obras Hidráulicas	Diagnostico Plan Maestro Aguas Lluvias Provincia De Arauco Viii Región
Biobío	Dirección de Obras Portuarias	Ampliación Explanada Caleta Quidico
Biobío	Dirección de Obras Portuarias	Ampliación Explanada Y Rampa Caleta Punta Lavapie
Biobío	Dirección de Obras Portuarias	Construcción Atracadero Caleta Arauco
Biobío	Dirección de Obras Portuarias	Construcción Caletas Del Trabajo, El Refugio Y La Calera, Isla Mocha
Biobío	Dirección de Obras Portuarias	Construcción Embarcadero Ribera Sur Rio Lebu
Biobío	Dirección de Obras Portuarias	Construcción Infraestructura Maritima Caleta Tubul, Arauco
Biobío	Dirección de Obras Portuarias	Construcción Rampa Varado Caleta Tirua
Biobío	Dirección de Obras Portuarias	Reparación Reparación De Espigones Rio Tirua
Biobío	Dirección de Arquitectura	Reposición Edificio Consistorial De La Municipalidad De Tirúa
Biobío	Dirección de Arquitectura	Servicio Médico Legal Cañete
Biobío	Dirección de Arquitectura	Construcción Parque Cultural Mapuche Cerro Colo Colo
Biobío	Dirección de Arquitectura	Reposición Liceo José De La Cruz Miranda, Cañete, Diseño
Biobío	Dirección de Arquitectura	Reposición Escuela Mapudungun G-857, San Ramon Tirua
Biobío	Dirección de Vialidad	Construcción De Circunvalación Lago Lleu Lleu
Biobío	Dirección de Vialidad	Camino Básico Por Conservación Ruta P-722, San Ramón-El Malo- Miquihue, Comuna Tirúa, Provincia De Arauco
Biobío	Dirección de Vialidad	Mejoramiento Ruta P-766 S: Contulmo-C. Pata De Gallina, Comuna Contulmo
Biobío	Dirección de Vialidad	Mejoramiento Ruta P-721, P-722 Tirua - Loncotripay - Los Maquis Tirua
Biobío	Dirección de Vialidad	Mejoramiento Camino Costero S: Tirua Límite Regional
Biobío	Dirección de Vialidad	Reposición Ruta P-30 Lebu - Millonhue, Sector Cuesta El Guindo
Biobío	Dirección de Vialidad	Mejoramiento Y Construcción Camino Curanilahue-Nacimiento Por Bajo Los Rios
Biobío	Dirección de Vialidad	Camino Basico Q-460 Valdebenito - Río Maipo Por Carrizal
Biobío	Dirección de Vialidad	Reposición Ruta P-70 Peleco - Tirua, Arauco

Región	Servicio	Nombre Proyecto
Biobío	Dirección de Vialidad	Reposición Ruta P-60-R Tres Pinos-Contulmo-Limite Regional
Biobío	Dirección de Vialidad	Mejoramiento Ruta Curanilahue-Trongol Bajo
Biobío	Dirección de Vialidad	Reposición Puente Laraquete En Ruta 160, Arauco
Biobío	Dirección de Vialidad	Mejoramiento Ruta P-640 Peleco-Puente Peleco, Cañete
Biobío	Dirección de Vialidad	Mejoramiento Ruta P-950-R. S: Tirua-Relun (Por La Campana)
Biobío	Dirección de Vialidad	Mejoramiento Ruta P-556, Sector: Sara De Lebu-Licauquen
La Araucanía - Costa Araucanía	Dirección de Obras Hidráulicas	Instalacion Sistema Agua Potable Rural Agua Tendida, Carahue
La Araucanía - Costa Araucanía	Dirección de Obras Hidráulicas	Mejoramiento Integral Y Ampliación S.Agua Potable Puyangue, Carahue
La Araucanía - Costa Araucanía	Dirección de Obras Hidráulicas	Mejoramiento Sistema Agua Potable Rural Villa Los Boldos, Toltén
La Araucanía - Costa Araucanía	Dirección de Obras Hidráulicas	Mejoramiento Y Ampliación Sapr Hualpin
La Araucanía - Costa Araucanía	Dirección de Obras Hidráulicas	Mejoramiento Y Ampliación Agua Potable Rural Imperialito
La Araucanía - Costa Araucanía	Dirección de Obras Hidráulicas	Ampliación Y Mejoramiento Apr Trihueche - Santa Adela, N. Imperial
La Araucanía - Costa Araucanía	Dirección de Obras Hidráulicas	Conservación Aducción Apr Puerto Dominguez
La Araucanía - Costa Araucanía	Dirección de Obras Hidráulicas	Conservación Sistema Agua Potable Rural Cancura
La Araucanía - Costa Araucanía	Dirección de Obras Hidráulicas	Instalación Servicio Agua Potable Catirrehue, Saavedra
La Araucanía - Costa Araucanía	Dirección de Obras Hidráulicas	Construcción Sapr Isla Huapi, Comuna De Saavedra, Región De La Araucanía
La Araucanía - Costa Araucanía	Dirección de Obras Hidráulicas	Mejoramiento Integral Sapr Hualacura, Comuna De Nueva Imperial
La Araucanía - Costa Araucanía	Dirección de Obras Hidráulicas	Mejoramiento Y Ampliación Sistema Agua Potable Rural Traitraico
La Araucanía - Costa Araucanía	Dirección de Obras Hidráulicas	Habilitación Sapr Entre Rios, Comuna De Nueva Imperial
La Araucanía - Costa Araucanía	Dirección de Obras Hidráulicas	Instalación Sistema Agua Potable Rural Ranquilco Alto
La Araucanía - Costa Araucanía	Dirección de Obras Hidráulicas	Reposicion Sistema Apr El Coigue, Comuna De Carahue
La Araucanía - Costa Araucanía	Dirección de Obras Hidráulicas	Mejoramiento Y Ampliación Sistema Agua Potable Rural Tranapunte
La Araucanía - Costa Araucanía	Dirección de Obras Hidráulicas	Construcción Apr Cayulfe,Chanquín,Puralaco,Nigue,Maitinco, Toltén
La Araucanía - Costa Araucanía	Dirección de Obras Hidráulicas	Ampliación Y Reposicion Sistema Apr Pocoyan-Rakincura, Tolten
La Araucanía - Costa Araucanía	Dirección de Obras Portuarias	Mejoramiento Borde Costero Queule, Toltén
La Araucanía - Costa Araucanía	Dirección de Obras Portuarias	Mejoramiento Borde Costero En Nehuentúe, Carahue
La Araucanía - Costa Araucanía	Dirección de Obras Portuarias	Conservación Balizado Río Imperial Sector Carahue-Nehuentúe
La Araucanía - Costa Araucanía	Dirección de Obras Portuarias	Construcción Punto De Desembarque Pesca Recreativa Río Toltén
La Araucanía - Costa Araucanía	Dirección de Obras Portuarias	Construcción Facilidades Portuarias Fluviales, Nueva Toltén
La Araucanía - Costa Araucanía	Dirección de Obras Portuarias	Construcción Embarcaderos Lago Budi, Saavedra
La Araucanía - Costa Araucanía	Dirección de Obras Portuarias	Mejoramiento Borde Costero Puerto Dominguez , Lago Budi
La Araucanía - Costa Araucanía	Dirección de Obras Portuarias	Construcción Embarcadero Turístico Tranapunte
La Araucanía - Costa Araucanía	Dirección de Obras Portuarias	Mejoramiento Borde Costero La Playa De Porma
La Araucanía - Costa Araucanía	Dirección de Obras Portuarias	Mejoramiento Borde Costero Nueva Toltén
La Araucanía - Costa Araucanía	Dirección de Obras Portuarias	Mejoramiento Desembocadura Al Mar Río Queule
La Araucanía - Costa Araucanía	Dirección de Obras Portuarias	Mejoramiento Borde Costero Caleta La Barra
La Araucanía - Costa Araucanía	Dirección de Obras Portuarias	Mejoramiento Borde Costero Cendyr Náutico De Carahue
La Araucanía -	Dirección de Obras	Mejoramiento Borde Costero Puerto Saavedra, Saavedra

Región	Servicio	Nombre Proyecto
Costa Araucanía	Portuarias	
La Araucanía - Costa Araucanía	Dirección de Vialidad	Mejoramiento Acceso A Playa: Casa De Piedra
La Araucanía - Costa Araucanía	Dirección de Vialidad	Mejoramiento Acceso A Playa: Hueñalihué
La Araucanía - Costa Araucanía	Dirección de Vialidad	Mejoramiento Acceso A Playa: Romopulli
La Araucanía - Costa Araucanía	Dirección de Vialidad	Mejoramiento Acceso A Playa: Estero Chelle
La Araucanía - Costa Araucanía	Dirección de Vialidad	Mejoramiento Acceso A Playa: Isla Los Pinos
La Araucanía - Costa Araucanía	Dirección de Vialidad	Mejoramiento Acceso A Playa: Nigue Sur - Nigue Norte
La Araucanía - Costa Araucanía	Dirección de Vialidad	Mejoramiento Acceso A Playa Queule. Agua De Las Niñas
La Araucanía - Costa Araucanía	Dirección de Vialidad	Mejoramiento Cbi Camino Almagro Limite Teodoro Schmidt
La Araucanía - Costa Araucanía	Dirección de Vialidad	Mejoramiento Acceso Cementerio Barros Arana
La Araucanía - Costa Araucanía	Dirección de Vialidad	Mejoramiento Estación Boroa Villa Los Nogales
La Araucanía - Costa Araucanía	Dirección de Vialidad	Mejoramiento Cbi Imperial Carahue Por El Bajo
La Araucanía - Costa Araucanía	Dirección de Vialidad	Conservación Camino Carahue- Colico
La Araucanía - Costa Araucanía	Dirección de Vialidad	Conservación Camino Trovolhue- Pilmaiquenco
La Araucanía - Costa Araucanía	Dirección de Vialidad	Conservación Camino Almagro-Pancul-Carahue
La Araucanía - Costa Araucanía	Dirección de Vialidad	Conservación Camino Carahue-Catrupulli
La Araucanía - Costa Araucanía	Dirección de Vialidad	Habilitación Pasarela Suazo
La Araucanía - Costa Araucanía	Dirección de Vialidad	Mejoramiento Acceso A Playa Lobería ¿Coi Coi Los Obispos
La Araucanía - Costa Araucanía	Dirección de Vialidad	Pavimentación Calle La Misión De Puerto Domínguez
La Araucanía - Costa Araucanía	Dirección de Vialidad	Mejoramiento Acceso Balsa Nehuentúe
La Araucanía - Costa Araucanía	Dirección de Vialidad	Mejoramiento Camino Posta Yenehue Cruce Peleco
La Araucanía - Costa Araucanía	Dirección de Vialidad	Mejoramiento Cruce Lumahue Llaguepulli
La Araucanía - Costa Araucanía	Dirección de Vialidad	Mejoramiento Acceso A Playa - Pichichelle-Peleco
La Araucanía - Costa Araucanía	Dirección de Vialidad	Mejoramiento Acceso A Playa: Puerto Boldo - Caleta La Barra
La Araucanía - Costa Araucanía	Dirección de Vialidad	Mejoramiento Ruta Lafkenche
La Araucanía - Costa Araucanía	Dirección de Vialidad	Ampliacion Reposicion Ruta S - 40 Sector: Labranza - Imperial - Carahue
La Araucanía - Costa Araucanía	Dirección de Vialidad	Construcción Conexión Vial Balsas Río Toltén
La Araucanía - Costa Araucanía	Dirección de Vialidad	Reposición Puente Linich-Soco, Camino Villa Boldos-Tolten
La Araucanía - Costa Araucanía	Dirección de Vialidad	Reposición Puente Eduardo Frei Montalva Y Accesos, Carahue
La Araucanía - Costa Araucanía	Dirección de Vialidad	Mejoramiento Ruta S-138 S: Tranapunte-Limite Reg. Norte
La Araucanía - Malleco	Agua Potable Rural	Sistema Apr Selva Oscura (Mejoramiento Y Ampliacion)
La Araucanía - Malleco	Agua Potable Rural	Sistema Apr Millalen Zapata (Ampliacion)
La Araucanía - Malleco	Agua Potable Rural	Mejoramiento Y Ampliación Apr Villa Amargo, Collipulli
La Araucanía - Malleco	Agua Potable Rural	Mejoramiento Sistema De Apr Sector San Andrés - El Radal, Collipulli
La Araucanía - Malleco	Agua Potable Rural	Fuente Y Diseño Sistema De Agua Potable Rural Pidima

Región	Servicio	Nombre Proyecto
La Araucanía - Malleco	Agua Potable Rural	Diseño Mejoramiento Y Ampliación Sistema Apr Boyeco
La Araucanía - Malleco	Agua Potable Rural	Diseño De Sistema De Agua Potable Tricauco
La Araucanía - Malleco	Agua Potable Rural	Diseño De Sistema De Agua Potable Rural Didaco
La Araucanía - Malleco	Agua Potable Rural	Diseño De Sistema De Agua Potable Rural Bajo Pellahuen
La Araucanía - Malleco	Agua Potable Rural	Construcción Sistema De Agua Potable Rural Linco Oriente Y Poniente, Collipulli
La Araucanía - Malleco	Agua Potable Rural	Construcción Sistema Apr Quino (Mejoramiento Y Ampliación)
La Araucanía - Malleco	Agua Potable Rural	Construcción Sistema Apr Pelon Mapu
La Araucanía - Malleco	Agua Potable Rural	Construcción Sistema Apr Lincopan, Cheuque, Ma. Ancaleo, Aledaños
La Araucanía - Malleco	Dirección de Arquitectura	Restauración Casona Ex Municipalidad, Collipulli
La Araucanía - Malleco	Dirección de Arquitectura	Reposición Parcial Liceo B-10 Jorge Alessandri
La Araucanía - Malleco	Dirección de Arquitectura	Reposición Escuela Valle De Lumaco, Lumaco
La Araucanía - Malleco	Dirección de Arquitectura	Reposición Escuela Salvador Allende De Pailahueque, Ercilla
La Araucanía - Malleco	Dirección de Arquitectura	Reposición Escuela Miguel Huentelen, Collipulli
La Araucanía - Malleco	Dirección de Arquitectura	Reposición Escuela Manzanar, Comuna De Lumaco
La Araucanía - Malleco	Dirección de Arquitectura	Reposición Escuela Erico Hornung, Collipulli
La Araucanía - Malleco	Dirección de Arquitectura	Reposición Escuela Diego Portales, Traiguén
La Araucanía - Malleco	Dirección de Arquitectura	Reposición Complejo Educacional, Collipulli
La Araucanía - Malleco	Dirección de Arquitectura	Perfil Y Diseño Portales Turísticos Zona De Rezago
La Araucanía - Malleco	Dirección de Arquitectura	Mejoramiento Integral Zona De Uso Público Y Administrativa RN Malleco
La Araucanía - Malleco	Dirección de Arquitectura	Mejoramiento Integral Zona De Uso Público Y Administrativa PN Tolhuaca
La Araucanía - Malleco	Dirección de Arquitectura	Mejoramiento Integral Zona De Uso Público Y Administrativa MN Contulmo
La Araucanía - Malleco	Dirección de Arquitectura	Infraestructura Y Reconversión Liceo María Aurora Guiñez Ramírez
La Araucanía - Malleco	Dirección de Arquitectura	Construcción Terminal De Buses, Collipulli
La Araucanía - Malleco	Dirección de Arquitectura	Construcción Posta De Salud Rural Las Cardas, Victoria
La Araucanía - Malleco	Dirección de Arquitectura	Construcción Portales De Ingreso, Comuna De Traiguén
La Araucanía - Malleco	Dirección de Arquitectura	Construcción Parque Viaducto Malleco, Collipulli
La Araucanía - Malleco	Dirección de Arquitectura	Construcción Mercado Productores Locales
La Araucanía - Malleco	Dirección de Arquitectura	Construcción Mercado Municipal, Victoria
La Araucanía - Malleco	Dirección de Arquitectura	Construcción Mercado Municipal Los Sauces
La Araucanía - Malleco	Dirección de Arquitectura	Construcción Feria Estación Traiguén
La Araucanía - Malleco	Dirección de Arquitectura	Construcción Circuito Patrimonial, Collipulli
La Araucanía - Malleco	Dirección de Arquitectura	Construcción Centro Cultural De Los Sauces
La Araucanía - Malleco	Dirección de Arquitectura	Construcción Base Brigada Para El Combate De Incendios Forestales Victoria
La Araucanía - Malleco	Dirección de Arquitectura	Conservación Mercado Municipal, Collipulli
La Araucanía - Malleco	Dirección de	Conservación Mejoramiento Escuela Las Cardas.

Región	Servicio	Nombre Proyecto
Malleco	Arquitectura	
La Araucanía - Malleco	Dirección de Arquitectura	Ciclovía Cordillera Andina A Nahuelbuta
La Araucanía - Malleco	Dirección de Arquitectura	Centro Cultural De Puren
La Araucanía - Malleco	Dirección de Obras Hidráulicas	Sistema De Regadio Vertientes Pua
La Araucanía - Malleco	Dirección de Obras Hidráulicas	Sistema De Regadio Embalse El Pajal
La Araucanía - Malleco	Dirección de Obras Hidráulicas	Mejoramiento Canal Chufquen
La Araucanía - Malleco	Dirección de Obras Hidráulicas	Mejoramiento Canal Boquihue
La Araucanía - Malleco	Dirección de Obras Portuarias	Mejoramiento Borde Borde Río , Provincia Malleco
La Araucanía - Malleco	Dirección de Obras Portuarias	Mejoramiento Borde Borde Río , Comuna De Victoria, Sector Urbano.
La Araucanía - Malleco	Dirección de Obras Portuarias	Mejoramiento Borde Borde Río , Comuna De Traiguén, Para Dos Sectores.
La Araucanía - Malleco	Dirección de Obras Portuarias	Mejoramiento Borde Borde Río , Comuna De Puren, Sector Urbano
La Araucanía - Malleco	Dirección de Obras Portuarias	Mejoramiento Borde Borde Río , Comuna De Lumanco, Sector Urbano.
La Araucanía - Malleco	Dirección de Obras Portuarias	Mejoramiento Borde Borde Río , Comuna De Los Sauces, Sector Urbano
La Araucanía - Malleco	Dirección de Obras Portuarias	Mejoramiento Borde Borde Río , Comuna De Ercilla, Sector Urbano.
La Araucanía - Malleco	Dirección de Obras Portuarias	Mejoramiento Borde Borde Río , Comuna De Collipulli, Sector Urbano Collipulli
La Araucanía - Malleco	Dirección de Obras Portuarias	Mejoramiento Borde Borde Río , Comuna De Collipulli, Sector Amargo.
La Araucanía - Malleco	Dirección de Vialidad	Construcción Variante Collipulli
La Araucanía - Malleco	Dirección de Vialidad	Victoria- Santa Rosa De Adencul/Puente Santa Rosa - Toquihue
La Araucanía - Malleco	Dirección de Vialidad	Traiguén - La Colmena - La Providencia- Quino
La Araucanía - Malleco	Dirección de Vialidad	Santa Rosa - San Luis - El Jote (Bif. Quilquén)
La Araucanía - Malleco	Dirección de Vialidad	Nahuelvan - El Pántano - El Maitén - Lumaco
La Araucanía - Malleco	Dirección de Vialidad	Mininco- La Mortandad-Collipulli(Calle Lautaro)
La Araucanía - Malleco	Dirección de Vialidad	Mejoramiento Ruta R-90-P Lumaco Pastenes Relun Límite
La Araucanía - Malleco	Dirección de Vialidad	Lumaco - Butarrincon
La Araucanía - Malleco	Dirección de Vialidad	Los Sauces - San Ramón - Puren
La Araucanía - Malleco	Dirección de Vialidad	Longitudinal Antigua - Victoria Pua
La Araucanía - Malleco	Dirección de Vialidad	Inspector Fernández ¿ Laguna Malleco S: Puente Colo-Villa O Higgins
La Araucanía - Malleco	Dirección de Vialidad	Diseño Ruta R-246 11 Km Agua Santa - Los Toldos
La Araucanía - Malleco	Dirección de Vialidad	Diseño Ruta R-240 30 Km Purén - San Ramón - Los Sauces
La Araucanía - Malleco	Dirección de Vialidad	Cruce Ruta R- 250 Los Sauces - Miraflores
La Araucanía - Malleco	Dirección de Vialidad	Cruce Ruta 5 (Esperanza) - Huapitrío - La Suerte
La Araucanía - Malleco	Dirección de Vialidad	Cruce R-76-S (Traiguén) - Pichipellahuen
La Araucanía - Malleco	Dirección de Vialidad	Camino Victoria-Las Cardas-Selva Oscura
La Araucanía - Malleco	Dirección de Vialidad	Camino Traiguén Ercilla Por Quechereguas
La Araucanía - Malleco	Dirección de Vialidad	Camino Rucatraro Relun Por Venecia

Región	Servicio	Nombre Proyecto
La Araucanía - Malleco	Dirección de Vialidad	Camino Pidima Los Sauces R-400
La Araucanía - Malleco	Dirección de Vialidad	Camino Pidima Ercilla R-400
La Araucanía - Malleco	Dirección de Vialidad	Camino Los Laureles - Pichipellahuén
La Araucanía - Malleco	Dirección de Vialidad	Camino Cruce Ruta R-76-S - Chufquén - Quino (Rs)
La Araucanía - Malleco	Dirección de Vialidad	Camino Cruce Longitudinal (Collipulli) - Termas De Pemehue
La Araucanía - Malleco	Dirección de Vialidad	Camino Trintre - Tronicura - Quilquén - Trigal
La Araucanía - Malleco	Dirección de Vialidad	Camino Tranaman - La Isla / Camino Purén - Tranaman / Camino Nilhue - Tranaman
La Araucanía - Malleco	Dirección de Vialidad	Camino Traiguen Pichipellahuén Por Huiñilhue
La Araucanía - Malleco	Dirección de Vialidad	Camino Cruce Longitudinal (Collipulli) - Reserva Forestal(San Andres)
La Araucanía - Malleco	Dirección General de Aguas	Plan De Gestión Estratégica De La Cuenca Del Río Bío Bío
La Araucanía - Malleco	Dirección General de Aguas	Modernización De La Red Fluviométrica Dga Araucanía
La Araucanía - Malleco	Dirección General de Aguas	Diagnóstico Estudio Hidrogeológico Malleco Norte Araucanía
La Araucanía - Malleco	Dirección General de Aguas	Ampliación Red Aguas Subterráneas Provincias De Malleco Y Cautín ¿ Región De La Araucanía
Los Ríos	Agua Potable Rural	Construcción Servicio Apr De Boquial, Río Bueno
Los Ríos	Agua Potable Rural	Construcción Servicio Apr De Rofuco Alto, La Unión
Los Ríos	Agua Potable Rural	Instalacion Servicio De Agua Potable Rural Curraluma, Comuna De Río Bueno
Los Ríos	Dirección de Obras Portuarias	Conservacion Via De Navegacion Río Bueno Provincia Del Ranco
Los Ríos	Dirección de Obras Portuarias	Construcción Borde Lacustre Mantilhue Comuna De Río Bueno
Los Ríos	Dirección de Obras Portuarias	Construcción Infraestructura De Ribera Sur Y Norte Sector Trumao, Río Bueno
Los Ríos	Dirección de Obras Portuarias	Construcción Infraestructura Para Navegacion Turistica Río Bueno Provincia Del Ranco (Sector: Balneario Río Bueno)
Los Ríos	Dirección de Obras Portuarias	Construcción Infraestructura Para Navegacion Turistica Río Bueno Provincia Del Ranco (Sector: Cocule)
Los Ríos	Dirección de Obras Portuarias	Construcción Infraestructura Para Navegacion Turistica Río Bueno Provincia Del Ranco (Sectores: Río Bueno- Cocule)
Los Ríos	Dirección de Obras Portuarias	Construcción Infraestructura Portuaria De Conectividad Río Bueno (Pto. Carrasco)
Los Ríos	Dirección de Obras Portuarias	Construcción Infraestructura Portuaria De Conectividad Río Bueno (Pto. Ulloa)
Los Ríos	Dirección de Obras Portuarias	Construcción Infraestructura Portuaria De Conectividad Río Bueno (Pto. Ulloa- Pto. Carrasco)
Los Ríos	Dirección de Obras Portuarias	Construcción Rampa Puerto Las Rosas
Los Ríos	Dirección de Vialidad	Ampliación Doble Vía La Unión - Río Bueno
Los Ríos	Dirección de Vialidad	Conservación Camino De Acceso Al Parque Puyehue Por Sector Los Venados
Los Ríos	Dirección de Vialidad	Construcción Conectividad Vial Maihue-Puerto Fuy-Puerto Pirehueico
Los Ríos	Dirección de Vialidad	Construcción Conexión Vial Lago Riñihue-Lago Ranco
Los Ríos	Dirección de Vialidad	Construcción Conexión Vial: Sector Lican-Ruta 215-Ch
Los Ríos	Dirección de Vialidad	Construcción Interconexión Vial, Sector: Chaihuin - Límite Regional (Río Bueno)
Los Ríos	Dirección de Vialidad	Mejoramiento Cbi Ruta Sin Rol, S: Acceso A Illahuapi, Comuna De Lago Ranco
Los Ríos	Dirección de Vialidad	Mejoramiento Cbi Ruta T-525, S: Las Huellas - Nontuelá, Comunas De Los Lagos Y Futrono
Los Ríos	Dirección de Vialidad	Mejoramiento Cbi Ruta T-661, S: Acceso A Quimán Alto, Comuna De Futrono
Los Ríos	Dirección de Vialidad	Mejoramiento Cbi Ruta T-720, S: Los Tractores - Puente La Piedra, Comuna De La Unión
Los Ríos	Dirección de Vialidad	Mejoramiento Construcción Conexión Vial Los Venados - Rupumeica Alto - Rupumeica Bajo Incl. Puente Soto Vío)
Los Ríos	Dirección de Vialidad	Mejoramiento Construcción Ruta Interlagos, S:Ignao-Vivanco-Trapi
Los Ríos	Dirección de Vialidad	Mejoramiento Pasada Por La Union (By Pass La Union)
Los Ríos	Dirección de Vialidad	Mejoramiento Ruta 208 La Union -Rapaco
Los Ríos	Dirección de Vialidad	Mejoramiento Ruta T-60 S: Cruce Ruta 206-Tres Ventanas
Los Ríos	Dirección de Vialidad	Mejoramiento Ruta T-80 Sector: Las Trancas-Hueicolla

Región	Servicio	Nombre Proyecto
Los Ríos	Dirección de Vialidad	Mejoramiento Rutas S/Rol, T-981-U Sector: Crucero - Entrelagos
Los Ríos	Dirección de Vialidad	Reposicion Pav. Ruta T-85 S: Cayurruca-Lago Ranco-Ilihue
Aysén	Dirección de Aeropuertos	Diagnóstico Factibilidad De Plataformas De Estacionamiento De Helicópteros
Aysén	Dirección de Aeropuertos	Mejoramiento Aeródromo Villa Ohiggins
Aysén	Dirección de Arquitectura	Construcción Mirador Confluencia Río Baker / Río Nef
Aysén	Dirección de Arquitectura	Restauración Monumento Histórico Corte San Carlos
Aysén	Dirección de Obras Hidráulicas	Diagnóstico Factibilidad De Medidas De Mitigación Y Control De Crecidas Del Río Mosco
Aysén	Dirección de Obras Hidráulicas	Conservación Riberas Naturales De La Provincia De Capitán Prat
Aysén	Dirección de Obras Portuarias	Ampliación Infraestructura Portuaria De Puerto Yungay
Aysén	Dirección de Obras Portuarias	Construcción Infraestructura Lacustre Lago Esmeralda
Aysén	Dirección de Obras Portuarias	Construcción Infraestructura Lacustre Lago Cisnes
Aysén	Dirección de Obras Portuarias	Construcción Infraestructura Portuaria Lago Ohiggins
Aysén	Dirección de Obras Portuarias	Construcción Infraestructura Portuaria Lago Cochrane
Aysén	Dirección de Obras Portuarias	Ampliación Infraestructura Portuaria De Caleta Tortel
Aysén	Dirección de Planeamiento	Análisis Y Evaluación De Infraestructura Para La Provincia De Los Glaciares
Aysén	Dirección de Vialidad	Construcción Conexión Vial Río Tranquilo-Lago Brown-Frontera - Etapas I Y II
Aysén	Dirección de Vialidad	Construcción Camino De Penetración Ruta 7- Ruta X-91 Puerto Yungay-Río Bravo - Etapa 1
Aysén	Dirección de Vialidad	Conectividad Interior Provincia De Capitán Prat
Aysén	Dirección de Vialidad	Reposición Ruta X-91 Villa Ohiggins-Bahía Bahamonde, Comuna Ohiggins
Aysén	Dirección de Vialidad	Reposición De Maquinaria Provincia De Capitán Prat
Aysén	Dirección de Vialidad	Mejoramiento Ruta 7 Sur El Manzano-Cochrane, Sector Cuesta El Traro-Acceso Sur Cochrane
Aysén	Dirección de Vialidad	Mejoramiento Ruta 7 Sur El Manzano-Cochrane, Sector Puente Chacabuco-Cuesta El Traro
Aysén	Dirección de Vialidad	Conservación Puentes Río Mayer 1 Y Río Mayer 2
Aysén	Dirección de Vialidad	Construcción Puente Río Baker
Aysén	Dirección General de Aguas	Protección Y Transferencia De Información De Glaciares En La Provincia De Capitán Prat

Plan Especial Comuna Juan Fernández

Región	Servicio	Nombre Proyecto
Valparaíso	Aeropuertos	Conservación Pista Aeródromo Robinson Crusoe
Valparaíso	Aeropuertos	Conservación Menor Aeródromo Robinson Crusoe
Valparaíso	Obras Portuarias	Ampliación Infraestructura Portuaria
Valparaíso	Obras Portuarias	Conservación De Emergencia Muelle Bahía El Padre
Valparaíso	Obras Portuarias	Conservación Rampas De Pescadores
Valparaíso	Obras Portuarias	Conservación Rampa Fiscal Bahía Cumberland
Valparaíso	Obras Portuarias	Conservación Muelle Bahía Cumberland
Valparaíso	Obras Portuarias	Reposición Infraestructura Bahía El Padre
Valparaíso	Obras Portuarias	Construcción Paseo Costero Bahía Cumberland

Plan Impulso Araucanía

Región	Servicio	Nombre Proyecto
La Araucanía	Dirección de Vialidad	Mejoramiento Ruta S-61 Sector: Melipeuco-Icalma-Paso Icalma
La Araucanía	Dirección de Vialidad	Mejoramiento Ruta S-75 Sector: Colico - Caburgua Norte
La Araucanía	Dirección de Vialidad	Reposición Ruta 181-Ch Curacautin Malalcahuello
La Araucanía	Dirección de Vialidad	Mejoramiento Pavimento Ruta S-20 Temuco-Cholchol
La Araucanía	Dirección de Vialidad	Mejoramiento Ruta 181-Ch Sector: Victoria-Curacautin
La Araucanía	Dirección de Vialidad	Mejoramiento Ruta S-95-T Sector: Villarrica - Lican Ray

La Araucanía	Dirección de Vialidad	Mejoramiento Ruta R-925-S Curacautin-Conguillio S:Hueñivales-Captren
La Araucanía	Dirección de Vialidad	Mejoramiento Ruta S-70 S:Pocoyan-Puente Peule
La Araucanía	Dirección de Vialidad	Mejoramiento Cbi Maquehue Boroa- Puente Ragnintuleufu, P. Las Casas
La Araucanía	Dirección de Vialidad	Mejoramiento Cbi Camino Puente Paya-Huiñoco
La Araucanía	Dirección de Vialidad	Mejoramiento Pavimento Ruta S-51, Tramo Padre Las Casas-Cunco
La Araucanía	Dirección de Vialidad	Construccion Nuevo Puente Cautin En Cajon -
La Araucanía	Dirección de Vialidad	Reposicion Puente Eduardo Frei Montalva Y Accesos, Carahue
La Araucanía	Dirección de Vialidad	Ampliacion Reposicion Ruta S-40. Sector: Labranza-Imperial-Carahue
La Araucanía	Dirección de Vialidad	Reposicion Ruta R-90-P, Sector: Lumaco - Capitan Pastene
La Araucanía	Dirección de Vialidad	Mejoramiento Cbi Ruta R-150-P, Angol- Parque Nacional Nahuelbuta
La Araucanía	Dirección de Vialidad	Mejoramiento Acceso Norponiente A Padre Las Casas
La Araucanía	Dirección de Vialidad	Conservacion Caminos Basicos Region De La Araucania (Nuevos)
La Araucanía	Dirección de Vialidad	Conservacion Caminos Basicos Region De La Araucania 2016-2018
La Araucanía	Dirección de Vialidad	Conservacion Caminos Basicos Region De La Araucania 2018-2020
La Araucanía	Dirección de Vialidad	Conservacion Caminos Basicos Region De La Araucania 2019-2020
La Araucanía	Dirección de Vialidad	Conservacion Caminos Basicos Region De La Araucania 2014-2015
La Araucanía	Dirección de Vialidad	Conservacion Caminos Plan Indigena Región De La Araucania (Nuevos)
La Araucanía	Dirección de Vialidad	Conservacion Caminos Plan Indigena 2016 R.De La Araucania
La Araucanía	Dirección de Vialidad	Conservacion Caminos En Comunidades Indígenas R La Araucanía 2018-2019
La Araucanía	Dirección de Vialidad	Conservacion Caminos En Comunidades Indigenas 2019 Region De La Araucania
La Araucanía	Dirección de Vialidad	Conservacion Red Vial Plan Indigena Region De La Araucania Año 2014
La Araucanía	Dirección de Obras Hidráulicas	Construccion Colector Interceptor Aguas Lluvias San Martin Temuco
La Araucanía	Dirección de Obras Hidráulicas	Construccion Colector Interceptor Aguas Lluvias San Martin Temuco
La Araucanía	Dirección de Obras Hidráulicas	Construccion Colector Interceptor Aguas Lluvias San Martin Temuco
La Araucanía	Dirección de Obras Hidráulicas	Sistema De Regadío Faja Maisan
La Araucanía	Dirección de Obras Hidráulicas	Construcción Canales Agustinas 2, 4 Y6
La Araucanía	Dirección de Obras Hidráulicas	300 Sistema De Regadío Vertientes-Púa
La Araucanía	Dirección de Obras Hidráulicas	Sistema De Regadío Temuco-Imperial
La Araucanía	Dirección de Obras Hidráulicas	OBRA DE RIEGO Embalse En Cuenca Del Cautín
La Araucanía	Dirección de Obras Hidráulicas	Obra De Riego Embalse Purén
La Araucanía	Agua Potable Rural	Construccion Sistema Agua Potable Rural En Los Nevados
La Araucanía	Agua Potable Rural	Construccion Proyectos Nuevos Agua Potable Rural Ix Región
La Araucanía	Agua Potable Rural	Mejoramiento Sistema Agua Potable Rural Villa Los Boldos, Tolten
La Araucanía	Agua Potable Rural	Construccion Sapr Los Morros, Comuna De Lumaco
La Araucanía	Agua Potable Rural	Mejoramiento Integral Sistema Agua Potable Rural Pailahueque,Ercilla
La Araucanía	Agua Potable Rural	Mejoramiento Integral Sapr Hualacura, Comuna De Nueva Imperial
La Araucanía	Agua Potable Rural	Instalación Sistema Apr Liumalla Sur, Villarrica
La Araucanía	Agua Potable Rural	Instalacion Sistema Agua Potable Rural Pitrelahue, P. Las Casas
La Araucanía	Agua Potable Rural	Construccion Agua Potable Carrerriñe, Huiñoco Y Picuta, Cholchol
La Araucanía	Agua Potable Rural	Mejoramiento Integral Y Ampliacion S.Agua Potable Puyangue, Carahue
La Araucanía	Agua Potable Rural	Instalación Sistema Agua Potable Rural Agua Tendida, Carahue
La Araucanía	Agua Potable Rural	Reposicion Y Ampliacion Sistema De Agua Potable Rural Mollulco, Temuco.
La Araucanía	Agua Potable Rural	Ampliacion Y Mejoramiento Apr Trihueche - Santa Adela, N. Imperial
La Araucanía	Agua Potable Rural	Construccion Apr Huellanto Y 6° Faja De Gorbea Y Manhue De Loncoche
La Araucanía	Agua Potable Rural	Ampliacion Apr Union Cordillera A Quecherehue,Huerere,Otros, Cunco
La Araucanía	Agua Potable Rural	Construccion Sistema Agua Potable Rural Viluco, Collin (Alto Y Bajo), Comuna De Vilcún
La Araucanía	Agua Potable Rural	Ampliacion Sistema Agua Potable Melipeuco A Sahuelhue, Melipeuco
La Araucanía	Agua Potable Rural	Construccion Sistema Agua Potable Mahuidache Y Millelche, Freire
La Araucanía	Agua Potable Rural	Instalacion Sistema Apr Chaura, Comuna De Villarrica
La Araucanía	Agua Potable Rural	Reposicion Y Ampliacion Servicio Agua Potable Metrenco,P.Las Casas
La Araucanía	Agua Potable Rural	Reposicion Y Ampliacion Sistema Agua Potable Mahuidanche,Pitrufulquen
La Araucanía	Agua Potable Rural	Construccion Sistema Apr Tres Esquinas, Los Aromos, La Peña, Nalcaco, Chumil Lautaro
La Araucanía	Agua Potable Rural	Construccion Sistema Apr La Colonia, Comuna De Lautaro
La Araucanía	Agua Potable Rural	Reposicion Y Ampliación Sist. Apr Curarrehue, Comuna De Curarrehue
La Araucanía	Agua Potable Rural	Reposición Y Ampliación Sistema APR Los Confines, Angol
La Araucanía	Agua Potable Rural	Construccion Sistema Agua Potable Rayenco Afunalhue, Villarrica
La Araucanía	Agua Potable Rural	Ampliacion Y Reposición Sistema Apr Pocoyan-Rakincura Tolten
La Araucanía	Agua Potable Rural	Construccion Sistema Apr Linco Oriente Poniente, Collipulli
La Araucanía	Agua Potable Rural	Construccion Apr Cayulfe, Chanquín, Puralaco, Nigue, Maitinco,Toltén
La Araucanía	Agua Potable Rural	Construccion Sistema Apr Manzanal Bajo, Comuna De Puren
La Araucanía	Agua Potable Rural	Reposicion Sistema Apr Trai Traico, Comuna De Imperial
La Araucanía	Agua Potable Rural	Construccion Sistema Apr Fajas 4.000 A 26.000, Comuna De Cunco
La Araucanía	Agua Potable Rural	Construcción Sistema Apr Puente Basa Grande, Curarrehue
La Araucanía	Agua Potable Rural	Reposición APR Catripulli, Rinconada Y Amp. A Loncofilo, Huampoe, Sta. Elena, Curarrehue

La Araucanía	Agua Potable Rural	Construcción Sistema Apr El Coigue, Carahue
La Araucanía	Agua Potable Rural	Reposicion Ampliacion Sistema Apr Tranapunte, Comuna De Carahue
La Araucanía	Agua Potable Rural	REPOSICION PARCIAL SAPR DOLLINCO QUEPE Y AMPLIACION A RUCAHUE, FREIRE
La Araucanía	Agua Potable Rural	Construcción Sistema APR Truf Truf, Las Minas, P. Las Casas
La Araucanía	Agua Potable Rural	Construcción Sapr Isla Huapi, Comuna De Saavedra, Región De La Araucanía
La Araucanía	Agua Potable Rural	Reposicion Sistema De Agua Potable Rural El Esfuerzo, Comuna De Cunco,
La Araucanía	Agua Potable Rural	Reposición Parcial Sistema Apr Pihuichen, Chol Chol
La Araucanía	Agua Potable Rural	Reposicion Sapr General Lopez, Comuna De Vilcun
La Araucanía	Agua Potable Rural	Reposicion Sistema Agua Potable Rural Hualpin Y Ampliacion A Isla Lican ,T. Schmidt
La Araucanía	Agua Potable Rural	Habilitacion Sapr Entre Rios, Comuna De Nueva Imperial
La Araucanía	Agua Potable Rural	Instalación Sapr El Boye. Sectores, Chufquen, Terpelle, Comuna De Traiguén
La Araucanía	Agua Potable Rural	Instalación Sapr Codihue Ranquilco, Comuna De Nueva Imperial
La Araucanía	Agua Potable Rural	Mejoramiento Ampliacion Sapr Teodoro Schmidt
La Araucanía	Agua Potable Rural	Conservacion Apr Tijeral Renaico
La Araucanía	Agua Potable Rural	Mejoramiento Ampliacion Sapr Chihuiimpilli, Comuna De Freire, Region De La Araucania
La Araucanía	Agua Potable Rural	Mejoramiento Ampliacion Sistema Apr Choroico, Comuna De Cunco
La Araucanía	Agua Potable Rural	Conservación APR Calfuco, Comuna De Freire, Región De La Araucanía
La Araucanía	Dirección de Obras Portuarias	Mejoramiento De Borde Costero En Nehuentue
La Araucanía	Dirección de Obras Portuarias	Mejoramiento Borde Costero Sector Cendyr Nautico De Carahue
La Araucanía	Dirección de Obras Portuarias	Construcción Embarcadero Turístico Tranapunte
La Araucanía	Dirección de Obras Portuarias	Construcción Embarcaderos Río Moncul, Carahue
La Araucanía	Dirección de Obras Portuarias	Mejoramiento Borde Costero Puerto Domínguez, Lago Budi
La Araucanía	Dirección de Obras Portuarias	Construcción Embarcaderos Lago Budi, Saavedra (CONSTRUCCION MUELLE PARA TURISMO EN BOCA BUDI)
La Araucanía	Dirección de Obras Portuarias	Mejoramiento Borde Costero Puerto Saavedra, Etapa 2
La Araucanía	Dirección de Obras Portuarias	Construcción Facilidades Portuarias Fluviales Nueva Toltén
La Araucanía	Dirección de Obras Portuarias	Mejoramiento Borde Costero Caleta La Barra
La Araucanía	Dirección de Obras Portuarias	Mejoramiento Borde Costero Sector Queule
La Araucanía	Dirección de Obras Portuarias	Construcción Punto De Desembarque Pesca Recreativa Rio Tolten
La Araucanía	Dirección de Obras Portuarias	Mejoramiento Borde Costero Playa Porma
La Araucanía	Dirección de Obras Portuarias	Mejoramiento Desembocadura Al Mar Rio Queule Tolten
La Araucanía	Dirección de Aeropuertos	Mejoramiento Aeropuerto De Pucón.
La Araucanía	Dirección General de Concesiones	Segunda Licitación Aeropuerto Regional De Araucanía
La Araucanía	Dirección General de Concesiones	Ruta Del Villarrica (IP424) (Freire - Villarrica - Pucón)
La Araucanía	Dirección General de Concesiones	Mejoramiento Ruta Nahuelbuta Inspección Fiscal
La Araucanía	Dirección General de Concesiones	Mejoramiento Ruta Nahuelbuta Expropiaciones

Plan Red Interlagos

Región	Servicio	Proyectos
Región de La Araucanía	Dirección de Vialidad	Mejoramiento Curarrehue - Puesco Curarrehue
Región de La Araucanía	Dirección de Vialidad	Mejoramiento Av. Costanera De Villarrica
Región de La Araucanía	Dirección de Vialidad	Mejoramiento Pasadas Urbanas Villarrica - Pucon (Variante)
Región de La Araucanía	Dirección de Vialidad	Aif Mejoramiento Pasadas Urbanas Villarrica - Pucon (Variante)
Región de La Araucanía	Dirección de Vialidad	Mejoramiento Pedregoso-Villarrica
Región de La Araucanía	Dirección de Vialidad	Acceso A Playa Blanca Villarrica
Región de La Araucanía	Dirección de Vialidad	Camino Básico Melipeuco - Conguillio Km 0.00 - 3.9
Región de La Araucanía	Dirección de Vialidad	Camino Básico Melipeuco - Conguillio Km 3.9 - 8.85
Región de La Araucanía	Dirección de Vialidad	Mejoramiento Villarrica - Pucon 23 Km.
Región de La Araucanía	Dirección de Vialidad	Estudio De Ingeniería Ruta 199 - Ch Puesco - Paso Mamuil Malal - Currarehue
Región de La Araucanía	Dirección de Vialidad	A.I.F Mejoramiento Puesco - Paso Mamuil Malal Curarrehue
Región de La Araucanía	Dirección de Vialidad	Mejoramiento Puesco - Paso Mamuil Malal Curarrehue
Región de La Araucanía	Dirección de Vialidad	Estudio De Ingeniería Ruta S-61 Y S-95 R , Reposición Melipeuco - Icalma - Luicura
Región de La Araucanía	Dirección de Vialidad	Reposición Tramo 10 Km En Melipeuco - Icalma (Pav. Básico) Km. 0.0 - 10.0
Región de La Araucanía	Dirección de Vialidad	Reposición Tramo 10 Km En Melipeuco - Icalma (Pav. Básico) Km 10.0 - 20.0
Región de La Araucanía	Dirección de Vialidad	Estudio De Ingeniería: Mejoramiento Melipeuco - Icalma - Bif. Camino La Fusta
Región de La Araucanía	Dirección de Vialidad	Mejoramiento Melipeuco - Icalma - Bif. Camino La Fusta Km 20 - 42

Región	Servicio	Proyectos
Región de La Araucanía	Dirección de Vialidad	Pavimento Básico Lonquimay - Icalma Por La Fusta
Región de La Araucanía	Dirección de Vialidad	Reposición Ruta 181 -Ch Liucura Limite (Pino Hachado) Lonquimay
Región de La Araucanía	Dirección de Vialidad	Mejoramiento Ruta S-61 Sector Melipeuco - Icalma Paso Icalma Km 110 A Km 134 Lonquimay
Región de La Araucanía	Dirección de Vialidad	Asesoría Mejoramiento Ruta S-61 Sector Melipeuco - Icalma - Paso Icalma Km 110 A Km 134 Lonquimay
Región de La Araucanía	Dirección de Vialidad	Estudio De Prefactibilidad: Mejoramiento Troncal Región De La Araucanía
Región de La Araucanía	Dirección de Vialidad	Estudio De Ingeniería: Tramos: Curacautín - Conguillío; Cherquenco - El Salto; Cunco - Colico
Región de La Araucanía	Dirección de Vialidad	Puente Rodrigo Bastidas - Villarrica
Región de La Araucanía	Dirección de Vialidad	Puentes El Chomí Y El Salto Vilcun - Melipeuco
Región de La Araucanía	Dirección de Vialidad	Puente Tolhuaca Victoria
Región de La Araucanía	Dirección de Vialidad	Mejoramiento Ruta R-71 I. Fernandez - T. Tolhuaca Km 0.0 Al 13.4 Victoria
Región de La Araucanía	Dirección de Vialidad	Puente Triful Triful - Melipeuco
Región de La Araucanía	Dirección de Vialidad	Puente Rariruca Melipeuco
Región de La Araucanía	Dirección de Vialidad	Puente Quiñenahuín Curarrehue
Región de La Araucanía	Dirección de Vialidad	Mejoramiento Tramo Curacautín - Conguillío; Cherquenco - El Salto; Cunco - Colico: Tramo Cunco - Colico
Región de La Araucanía	Dirección de Vialidad	Mejoramiento Tramo Curacautín - Conguillío: Cherquenco - El Salto; Cunco - Colico:Tramo Hueñivales - Captren
Región de La Araucanía	Dirección de Vialidad	Estudio De Ingeniería: Ruta 181 - Ch - Curacautín - Malacahuello
Región de La Araucanía	Dirección de Vialidad	Reposición Ruta 181-Ch Curacautín - Malacahuello
Región de La Araucanía	Dirección de Vialidad	Asesoría Reposición Ruta 181-Ch Curacautín - Malacahuello
Región de La Araucanía	Dirección de Vialidad	Estudio De Ingeniería: Ruta 181 -Ch, Victoria - Curacautín
Región de La Araucanía	Dirección de Vialidad	Estudio De Ingeniería: Ribera Oriente Lago Caburga Ruta S-911 Y S-973 Pucon
Región de La Araucanía	Dirección de Vialidad	Proyecto Seg. Vial Interlagos
Región de La Araucanía	Dirección de Vialidad	Proyecto De Seg. Vial De Inducción Desde Ruta 5
Región de La Araucanía	Dirección de Vialidad	Conservaciónripiadura Curacautín - T. Tolhuaca
Región de La Araucanía	Dirección de Vialidad	Conservación Camino Basico Curacautín - T. Tolhuaca Km 0.00 Al Km 10.14
Región de La Araucanía	Dirección de Vialidad	Conservacióncamino Basico Curacautín - T. Tolhuaca Km. Km 10.4 Al Km 19.14
Región de La Araucanía	Dirección de Vialidad	Estudio De Ingeniería: Palguin - Coñaripe - Pucon - Panguipulli
Región de La Araucanía	Dirección de Vialidad	Mejoramiento Palguin - Coñaripe
Región de La Araucanía	Dirección de Vialidad	Estudio De Ingeniería: San Pedro Pitrunco - Los Raulies - Pedregoso (Incluye Puente Salva Tu Alma) Cunco -Villarrica
Región de La Araucanía	Dirección de Vialidad	Mejoramiento San Pedro - Pitrunco - Los Raulies - Pedregoso (Incluye Puente Salva Tu Alma) Cunco - Villarrica
Región de La Araucanía	Dirección de Vialidad	Proyecto Dop-Dv, Costanera Y Playa Lago Caburga - Pucon
Región de La Araucanía	Dirección de Vialidad	Pavimento Basico Pedregoso - Villa Alegre Km 13.38 Al Km 17.68 Villarrica
Región de La Araucanía	Dirección de Vialidad	Pavimento Basico Pedregoso - Los Laureles (10 Km) Villarrica
Región de La Araucanía	Dirección de Vialidad	Estudio De Preinversión Puente Pitrahue - Puente El Piano - Curarrehue
Región de La Araucanía	Dirección de Vialidad	Estudio De Prefactibilidad: Pedregoso - Pucón (Ribera Norte Lago Villarrica)
Región de La Araucanía	Dirección de Vialidad	Estudio De Ingeniería: Pedregoso - Pucón (Ribera Norte Lago Villarrica) Sector Laguna Las Ranas
Región de La Araucanía	Dirección de Vialidad	Estudio De Ingeniería: Ruta S-75 Colico - Caburga Norte - Cunco
Región de La Araucanía	Dirección de Vialidad	Mejoramiento Ruta S-75 Colico - Caburga Norte, Etapa 1 Y Etapa 2 Cunco
Región de La Araucanía	Dirección de Vialidad	Reposición Puentes Pedregoso. El Tigre Y Seco - Ruta S-335 Melipeuco
Región de La Araucanía	Dirección de Vialidad	Estudio: Reposición Curarrehue - Reigolil Flor Del Valle
Región de La Araucanía	Dirección de Vialidad	Construcción Puente Cares Curarrehue
Región de La Araucanía	Dirección de Vialidad	Caburgua-Huepil
Región de La Araucanía	Dirección de Vialidad	Estudio: Mejoramiento Ruta S-95- T.Villarrica
Región de La Araucanía	Dirección de Vialidad	Estudio: Mejoramiento Ruta 199 - Ch Pucón - Villarrica
Región de La Araucanía	Dirección de Vialidad	Estudio: Conexión Lago Colico - Playa Blanca - Caburga (Namoncahue)
Región de La Araucanía	Dirección de Vialidad	Puente Manchuria - Curacautín
Región de La Araucanía	Dirección de Vialidad	Acceso Volcan Villarrica - Villarrica
Región de La Araucanía	Dirección de Obras Portuarias	Conservacion Embarcadero Ohiggins Lago Villarrica
Región de La Araucanía	Dirección de Obras Portuarias	Construccion Infraestructura Portuaria Lago Caburga
Región de La Araucanía	Dirección de Obras Portuarias	Habilitacion Playa Pucará, Villarrica
Región de La Araucanía	Dirección de Obras Portuarias	Mejoramiento Borde Costero Parque Santuario La Poza, Pucon
Región de La Araucanía	Dirección de Obras Portuarias	Mejoramiento Costanera Playa Negra-Caburga
Región de La Araucanía	Dirección de Obras Portuarias	Mejoramiento Playa Grande De Lican Ray

Región	Servicio	Proyectos
Región de La Araucanía	Dirección de Obras Portuarias	Mejoramiento Playa Grande De Pucon, Lago Villarrica, Pucon
Región de La Araucanía	Dirección de Obras Portuarias	Mejoramiento Playa Lago Caburga, Comuna De Pucón
Región de La Araucanía	Dirección de Obras Portuarias	Mejoramiento Playa Ponciano Castro, Lago Colico - Cunco
Región de La Araucanía	Dirección de Obras Portuarias	Mejoramiento Playa Villa Icalma, Lago Icalma Lonquimay
Región de La Araucanía	Dirección de Obras Portuarias	Mejoramiento Playas Lican Ray, Lago Calafquen, Villarrica
Región de Los Lagos	Dirección de Vialidad	Mejoramiento Ruta 225-Ch Sector Petrohue - Lago Todos Los Santos, Comuna De Puerto Varas.
Región de Los Lagos	Dirección de Vialidad	Mejoramiento Ruta V-69, Sector Ralun - Cochamo, Comuna Cochamo
Región de Los Lagos	Dirección de Vialidad	Pasada Por Entrelagos, Comuna De Puyehue. Lo Que Corresponde Solo A La Parte Urbana Del Proyecto Reposicion Ruta 215 Ch Las Lumas - Entrelagos
Región de Los Lagos	Dirección de Vialidad	Reposicion Pavimento Ruta 215-Ch. Sector: Aduana - Limite, Comuna De Puyehue.
Región de Los Lagos	Dirección de Vialidad	Reposicion Puente Cancura En Ruta U-55-V, Comunas De Puerto Octay Y Osorno.
Región de Los Lagos	Dirección de Vialidad	Mejoramiento Cbi Ruta V-155, Frutillar Bajo (Fin Pavimento) - Quilanto, Comuna De Frutillar.
Región de Los Lagos	Dirección de Vialidad	Mejoramiento Correntoso - Las Gaviotas, Comuna De Puerto Octay.
Región de Los Lagos	Dirección de Vialidad	Construccion Ciclovía Ruta U-99-V S:Nochaco-Cascadas, Comuna De Puerto Octay.
Región de Los Lagos	Dirección de Vialidad	Mejoramiento Ruta Frutillar-Los Pellines, Rol V-305 Sector Punta Larga, Comuna Frutillar.
Región de Los Lagos	Dirección de Vialidad	Mejoramiento Ruta U-51 Sector: Rupanquito - Entre Lagos, Comuna Puyehue.
Región de Los Lagos	Dirección de Vialidad	Mejoramiento Ruta U-99-V S: Las Cascadas - Ensenada, Comunas Puerto Octay Y Puerto Varas.
Región de Los Lagos	Dirección de Vialidad	Reposicion Ruta 225-Ch Puerto Varas - Ensenada, Comuna Puerto Varas.
Región de Los Lagos	Dirección de Vialidad	Reposicion Ripio Ruta U-775 Sector Nochaco-Rupanquito, Comuna Puerto Octay.
Región de Los Lagos	Dirección de Vialidad	Reposicion Ripio Ruta V-69 Sector:Fin Pavimento-Cochamo-Puelo, Comuna Cochamo.
Región de Los Lagos	Dirección de Vialidad	Reposicion Ruta 225-Ch. Sector: Ensenada - Petrohue, Comuna Puerto Varas.
Región de Los Lagos	Dirección de Vialidad	Construccion Circunvalacion Lago Rupanco, Comunas De Puerto Octay Y Puyehue.
Región de Los Lagos	Dirección de Vialidad	Construccion Camino Lacustre S/R Puerto Varas - Llanquihue.
Región de Los Lagos	Dirección de Vialidad	Ensenada - Puelo - Puelche (Pasada Por Cochamo)
Región de Los Lagos	Dirección de Vialidad	Conservación De Señales Ruta Interlagos Región De Los Lagos. (Proyecto De Seguridad Y Belleza Escénica)
Región de Los Lagos	Dirección de Vialidad	Conservacion Global Mixta De Caminos Años 2010-2013 X Region. (Ensenada-Cochamo)
Región de Los Lagos	Dirección de Vialidad	Conservacion Periodica Red Vial Pavimentada X Region Años 2007-2009. (Repavimentación Cardenal Samore-Limite)
Región de Los Lagos	Dirección de Vialidad	Conservacion De La Red Vial 2009-2011 Region De Los Lagos. (Llanquihue-Punta Larga)
Región de Los Lagos	Dirección de Vialidad	Conservacion Red Vial Region De Los Lagos 2012-2014. (Reposición Puente Río Blanco)
Región de Los Lagos	Dirección de Vialidad	Puente Pilmaiquen, Comuna Puyehue.
Región de Los Lagos	Dirección de Vialidad	Puente Correntoso, Comuna De Puerto Octay.
Región de Los Lagos	Dirección de Vialidad	Reposicion Ruta V-155 S:Frutillar Bajo-Cr. Ruta U-55-V, Comuna Frutillar.
Región de Los Lagos	Dirección de Vialidad	CONSERVACION DE LA RED VIAL 2009-2011 REGION DE LOS LAGOS (Pavimento Basico Camino Ralun-Puelo Puelche)
Región de Los Ríos	Dirección de Vialidad	Conservacion De Señales Y Elementos De Seguridad Vial Ruta Interlagos
Región de Los Ríos	Dirección de Vialidad	Construccion Conexión Vial Lago Riñihue-Lago Ranco
Región de Los Ríos	Dirección de Vialidad	Construccion Conexión Vial Rupumeica Alto-Bajo S:Maihue-Lago Ranco
Región de Los Ríos	Dirección de Vialidad	Construccion Mejor. Ruta 201-Ch Sector: Coñaripe - Pellaifa
Región de Los Ríos	Dirección de Vialidad	Construccion Y Mejoramiento T-415, Sector Nancul-Riñihue
Región de Los Ríos	Dirección de Vialidad	Mejoramiento Camino Ignao - Vivanco -Trapi, Region De Los Rios.
Región de Los Ríos	Dirección de Vialidad	Mejoramiento Cbi Lago Ranco-Quillaico
Región de Los Ríos	Dirección de Vialidad	Mejoramiento Const. C. Vial T-775 S:Cr.T-75 (Pto Nuevo)-T-85 (Quillaico) -
Región de Los Ríos	Dirección de Vialidad	Mejoramiento Reposicion Ruta T29 Sector Carrirungue- Huilo Huilo
Región de Los Ríos	Dirección de Vialidad	Mejoramiento Ruta 201-Ch Sector: Pellaifa - Liquiñe, Región Los Ríos
Región de Los Ríos	Dirección de Vialidad	Mejoramiento Ruta 203-Ch Sector:Choshuenco-Puerto Fuy
Región de Los Ríos	Dirección de Vialidad	Mejoramiento Ruta 203-Ch; T-47. S: Rucatrehua - Choshuenco - Acc.

Región	Servicio	Proyectos
		Choshuenco
Región de Los Ríos	Dirección de Vialidad	Mejoramiento Ruta Interlagos T-835, T-905 S: Cayurruca-Trapi-Crucero -
Región de Los Ríos	Dirección de Vialidad	Mejoramiento Ruta S/Rol Cr.Ruta T-243-S(Coñaripe)-Lim.Reg.Norte .
Región de Los Ríos	Dirección de Vialidad	Mejoramiento Ruta T-785 Sector: Coique - Cruce Ruta T-75 (Pto.Nuevo)
Región de Los Ríos	Dirección de Vialidad	Mejoramiento Ruta T-85 Varios Tramos En Lago Ranco - Calcurrupe .-
Región de Los Ríos	Dirección de Vialidad	Mejoramiento Rutas 203-201-Ch Sector: Panguipulli-Conaripe II
Región de Los Ríos	Dirección de Vialidad	Mejoramiento Rutas S/Rol, T-981-U S: Crucero-Entrelagos
Región de Los Ríos	Dirección de Vialidad	Reposicion , Construccion Ruta Interlagos. S: Ñancul - Las Huellas
Región de Los Ríos	Dirección de Vialidad	Reposicion Construccion Ruta Interlagos. Sector: Ñancul - Santa Laura
Región de Los Ríos	Dirección de Vialidad	Reposicion Construccion Ruta Interlagos. Sector: Ruta T-981-U - Chirre
Región de Los Ríos	Dirección de Vialidad	Reposicion Puentes Huichalafquen, Pirinel Y Blanco En Ruta T-47. Sector: Choshuenco-Lago Riñihue .
Región de Los Ríos	Dirección de Vialidad	Reposicion Rutas T-47 Y T-45: Choshuenco-Riñihue
Región de Los Ríos	Dirección de Vialidad	Construcción Conectividad Vial Maihue-Puerto Fuy-Puerto Pirehueico (Idi 30284822-0). Prefactibilidad En Ejecución
Región de Los Ríos	Dirección de Obras Portuarias	Construccion Borde Lacustre Lago Riñihue Comuna De Los Lagos
Región de Los Ríos	Dirección de Obras Portuarias	Construccion Borde Lacustre Mantilhue Comuna De Rio Bueno
Región de Los Ríos	Dirección de Obras Portuarias	Construccion Embarcadero Y Rampa Menor De Coñaripe, Panguipulli
Región de Los Ríos	Dirección de Obras Portuarias	Mejoramiento Conectividad De Isla Huapi Y Variante Puerto Sur -
Región de Los Ríos	Dirección de Obras Portuarias	Reposicion Rampas Puerto Fuy Y Puerto Pirihueico, Panguipulli

Plan Integral Antártico MOP

Región	Servicio	Nombre Proyecto
Magallanes y de la Antártica Chilena	Aeropuertos	Conservación Mayor Pista Aeródromo Teniente Marsh
Magallanes y de la Antártica Chilena	Aeropuertos	Reposición Cuartel Servicio de Salvamento Y Extinción de Incendios
Magallanes y de la Antártica Chilena	Obras Portuarias	Construcción Infraestructura Portuaria Bahía Fildes
Magallanes y de la Antártica Chilena	Aeropuertos / Arquitectura	Construcción Refugio De Pasajeros Y Vialidad De Conexión Aeródromo Teniente Marsh

Plan Maestro de Infraestructura para el Turismo 2021-2025

Región	Servicio	Nombre ajustado
Arica y Parinacota	Dirección de Arquitectura	Construcción Centro de Información Turística y Unidad de Servicios al Turista Zapahuira
Arica y Parinacota	Dirección de Arquitectura	Construcción Centro Interpretación, Museo Pukara de Copaquilla
Arica y Parinacota	Dirección de Arquitectura	Mejoramiento Restauración Monumento Nacional Ex Aduana De Arica
Arica y Parinacota	Dirección de Arquitectura	Museo Antropológico San Miguel de Azapa
Arica y Parinacota	Dirección de Obras Portuarias	Construcción Obras de Relocalización Caleta Pesquera de Arica
Arica y Parinacota	Dirección de Obras Portuarias	Mejoramiento Borde Costero De Arenillas Negras
Arica y Parinacota	Dirección de Vialidad	Conservación Saneamiento Ruta A-23, Sector: Cruce Ruta 11 Ch - Cruce Ruta A-93
Arica y Parinacota	Dirección de Vialidad	Construcción By Pass y Reposición Red Vial Andina, Sector: Cruce 11 Ch - Km 12
Arica y Parinacota	Dirección de Vialidad	Mejoramiento Red Vial Ruta A-31, Sector Cruce Ruta A-35 - Zapahuira
Arica y Parinacota	Dirección de Vialidad	Mejoramiento Red Vial Ruta A-35, Sector Cruce Ruta 5 - Cruce Ruta A-31
Arica y Parinacota	Dirección de Vialidad	Reposición Ruta 11 CH, Sector: Arica Tambo Quemado Km 170 al 192
Arica y Parinacota	Dirección de Vialidad	Reposición Ruta 11 CH, Sector: Arica Tambo Quemado Km 36 - 60

Región	Servicio	Nombre ajustado
Arica y Parinacota	Dirección de Vialidad	Reposición Ruta 11-Ch; Arica Tambo Quemado Sector: Cuesta Cardone Zapahuira
Tarapacá	Agua Potable Rural	Ampliación APR Mamiña
Tarapacá	Agua Potable Rural	Construcción Sistema APR Pica
Tarapacá	Dirección de Arquitectura	Mejoramiento / Recuperación y puesta en valor edificio ex aduana de Iquique, centro de interpretación de la realidad de Tarapacá
Tarapacá	Dirección de Arquitectura	Mejoramiento / Restauración Parroquia San Antonio de Padua
Tarapacá	Dirección de Arquitectura	Mejoramiento / Restauración y Habilitación Arquitectónica Teatro Municipal de Iquique
Tarapacá	Dirección de Obras Hidráulicas	Conservación Riberas De Cauces Naturales Región de Tarapacá
Tarapacá	Dirección de Obras Portuarias	Construcción Paseo Costero El Morro, Iquique
Tarapacá	Dirección de Obras Portuarias	Mejoramiento borde costero caleta San Marcos
Tarapacá	Dirección de Obras Portuarias	Mejoramiento Borde Costero Sector Primeras Piedras
Tarapacá	Dirección de Vialidad	Conservación Ruta A-665, Sector La Tirana-Pica
Tarapacá	Dirección de Vialidad	Mejoramiento a pavimento básico Ruta A-487, desde cruce con Ruta 15-CH hasta cruce con Ruta A-95
Tarapacá	Dirección de Vialidad	Mejoramiento Infraestructura Vial Costanera de Iquique
Tarapacá	Dirección de Vialidad	Mejoramiento Rotonda Pampino en Iquique
Tarapacá	Dirección de Vialidad	Mejoramiento Ruta 1 Sector El Loa-Cuesta Huanillos, Reg de Tarapacá
Tarapacá	Dirección de Vialidad	Mejoramiento Ruta 1, Sector Cuesta Guanillos - Cuesta Pabellón De Pica
Tarapacá	Dirección de Vialidad	Mejoramiento Ruta 15 Ch S:Alto Huasquiña - Alto Usmagama
Tarapacá	Dirección de Vialidad	Mejoramiento Ruta 15-CH; S:Alto Usmagama -Alto Chusmiza, R. Tarapacá
Tarapacá	Dirección de Vialidad	Mejoramiento Ruta 15-CH; Sector: Huara - Acceso Tarapacá; Reg. Tarapacá
Tarapacá	Dirección de Vialidad	Reposición Ruta 15-Ch, Sector: Apacheta Casiri - Quebrada Casoxalla Por Sectores, Huara
Tarapacá	Dirección de Vialidad	Reposición Ruta 5 Sector Pozo Almonte, Región de Tarapacá
Tarapacá	Dirección General de Concesiones	Construcción Terminal de Pasajeros y Carga del Aeropuerto Diego Aracena por Concesión
Antofagasta	Agua Potable Rural	Ampliación APR Caspana
Antofagasta	Agua Potable Rural	Ampliación APR En Chiu Chiu
Antofagasta	Agua Potable Rural	Ampliación de APR y Saneamiento, San Pedro De Atacama
Antofagasta	Dirección de Aeropuertos	Ampliación y Mejoramiento Aeropuerto Andres Sabella Región de Antofagasta
Antofagasta	Dirección de Obras Hidráulicas	Conservación De Las Riberas De Cauces Naturales Región Antofagasta
Antofagasta	Dirección de Obras Hidráulicas	Construcción De Obras De Control Aluvional Quebrada El Toro - Antofagasta
Antofagasta	Dirección de Obras Hidráulicas	Construcción Obras De Control Aluvional En Quebrada La Chimba
Antofagasta	Dirección de Obras Hidráulicas	Construcción Obras De Control Aluvional En Quebrada Riquelme
Antofagasta	Dirección de Obras Portuarias	Construcción Infraestructura Portuaria Caleta Hornito Mejillones
Antofagasta	Dirección de Obras Portuarias	Construcción Obras Complementarias Playa La Chimba Antofagasta
Antofagasta	Dirección de Obras Portuarias	Construcción Playa Artificial Sector Paraíso-El Cuadro Antofagasta
Antofagasta	Dirección de Obras Portuarias	Construcción Playa Sector Centro Taltal
Antofagasta	Dirección de Obras Portuarias	Mejoramiento Balneario Juan Lopez Antofagasta
Antofagasta	Dirección de Obras Portuarias	Mejoramiento Borde Costero Antofagasta, Sector Los Pinares-Trocadero

Región	Servicio	Nombre ajustado
Antofagasta	Dirección de Obras Portuarias	Mejoramiento Borde Costero Sector Playa Covadonga Tocopilla
Antofagasta	Dirección de Obras Portuarias	Mejoramiento Borde Costero Sector Playa Guanaye Mejillones
Antofagasta	Dirección de Obras Portuarias	Mejoramiento del borde costero, balneario municipal del Taltal, Caleta recreativa
Antofagasta	Dirección de Vialidad	Construcción Conexión Vial Ruta Costera Sector: Caleta El Cobre - Caleta Coloso
Antofagasta	Dirección de Vialidad	Construcción Costanera Norte Mejillones, Sector: Mejillones-Punta Chacaya
Antofagasta	Dirección de Vialidad	Mejoramiento a Ruta Escénica Mixta Ruta 23-Ch, Con Miradores, San Pedro De Atacama-Paso Sico
Antofagasta	Dirección de Vialidad	Mejoramiento Ampliación Ruta 1 Pasada Por Tocopilla Rotonda Limite Urbano
Antofagasta	Dirección de Vialidad	Mejoramiento Ampliación Ruta 1 S: Rotonda Intersección Ruta 28-Coloso
Antofagasta	Dirección de Vialidad	Mejoramiento Circunvalación Calama S: Yalquincha - Pobl Tucnar Huasi
Antofagasta	Dirección de Vialidad	Mejoramiento Conexión Vial Ruta 21-Ch Sector: Chiu Chiu
Antofagasta	Dirección de Vialidad	Mejoramiento Ruta 1 Sector: Acceso Norte Mejillones - Michilla
Antofagasta	Dirección de Vialidad	Mejoramiento Ruta 1 Sector: Intersección Calle Zenteno - La Chimba
Antofagasta	Dirección de Vialidad	Mejoramiento Ruta 1 Sector: Michilla - Caleta Buena
Antofagasta	Dirección de Vialidad	Mejoramiento Ruta 21-Ch Sector Cebollar-Ollagüe
Antofagasta	Dirección de Vialidad	Mejoramiento Ruta 23-Ch Sector: Calama - San Pedro de Atacama
Antofagasta	Dirección de Vialidad	Mejoramiento Ruta 27-Ch Sector: San Pedro de Atacama-Paso Jama
Antofagasta	Dirección de Vialidad	Mejoramiento Ruta A Toconce (Chiu Chiu-Aiquina-Toconce)
Antofagasta	Dirección de Vialidad	Mejoramiento Ruta B-241, Eje Licancabur, Pasada Urbana Spa
Antofagasta	Dirección de Vialidad	Mejoramiento Ruta B-385, B-367 Y B-355 Hasta Peine, Región De Antofagasta
Antofagasta	Dirección de Vialidad	Mejoramiento Ruta Escénica Ruta 23-Ch, Desde Calama Hasta San Pedro De Atacama
Antofagasta	Dirección de Vialidad	Mejoramiento Ruta Escénica Ruta B-245, San Pedro De Atacama- Sitio Guatin-Puritama-Machuca
Antofagasta	Dirección de Vialidad	Reposición Mejoramiento Ruta B-15-A Ollague-Limite I Región-Collahuasi, (CMT)
Antofagasta	Dirección de Vialidad	Reposición Ruta 1 Sector: Tocopilla - Caleta Urco
Antofagasta	Dirección de Vialidad	Reposición Ruta 23-Ch Sector: San Pedro Atacama - Toconao
Atacama	Agua Potable Rural	Mejoramiento Sistema A.P.R. Higuera, Alto Del Carmen
Atacama	Agua Potable Rural	Mejoramiento Sistema A.P.R. Las Marquezas, Alto del Carmen
Atacama	Agua Potable Rural	Mejoramiento y Ampliación Sistema A.P.R. El Tránsito, Alto Del Carmen
Atacama	Agua Potable Rural	Mejoramiento y Ampliación Sistema A.P.R. La Arena, Alto Del Carmen
Atacama	Dirección de Arquitectura	Actualización Inventario Patrimonio Cultural Inmueble Región Atacama
Atacama	Dirección de Arquitectura	Construcción Museo Regional de Atacama
Atacama	Dirección de Obras Hidráulicas	Construcción de obras fluviales y control aluvional quebrada Paipote
Atacama	Dirección de Obras Hidráulicas	Construcción de obras fluviales y control aluvional rio Salado
Atacama	Dirección de Obras Hidráulicas	Construcción defensas fluviales y control aluvional río Copiapó, Tierra Amarilla
Atacama	Dirección de Obras Hidráulicas	Construcción O. Fluviales Rio Copiapó y O. Control A Qda. Afluentes Copiapó
Atacama	Dirección de Obras Portuarias	Ampliación Embarcadero Chañaral de Aceituno, Freirina
Atacama	Dirección de Obras Portuarias	Mejoramiento Borde Costero Huasco
Atacama	Dirección de Obras Portuarias	Mejoramiento Borde Costero Pan De Azúcar, Chañaral

Región	Servicio	Nombre ajustado
Atacama	Dirección de Obras Portuarias	Mejoramiento Borde Costero Playa Caleta Chañaral de Aceituno
Atacama	Dirección de Obras Portuarias	Mejoramiento Borde Costero Playa Las Machas - Bahía Inglesa (2 Etapa)
Atacama	Dirección de Obras Portuarias	Mejoramiento Borde Costero Playa Rodillo, Caldera
Atacama	Dirección de Obras Portuarias	Mejoramiento Caleta Turística Pan de Azúcar
Atacama	Dirección de Vialidad	Construcción Ruta Costera, Sector: Límite IV Región - Huasco (65 Km)
Atacama	Dirección de Vialidad	Mejoramiento (Pavimento) Ruta C-495, Sector: La Fragua - Junta Valeriano (41 Km)
Atacama	Dirección de Vialidad	Mejoramiento Paso Fronterizo Pircas Negras S: Los Castaños- Pircas N.
Atacama	Dirección de Vialidad	Mejoramiento Paso San Francisco en Tercera Región
Atacama	Dirección de Vialidad	Mejoramiento Ruta 31 CH Sector: Portezuelo 3 Cruces - Paso San Francisco
Atacama	Dirección de Vialidad	Mejoramiento Ruta 5, Sector Pasada por Chañaral
Atacama	Dirección de Vialidad	Mejoramiento Ruta C-13, Sector: Cruce Ruta 5 (Chañaral) - El Salado
Atacama	Dirección de Vialidad	Mejoramiento Ruta C-46, Vallenar - Huasco, Sector: Freirina - Huasco
Coquimbo	Dirección de Arquitectura	Conservación Iglesia Sotaqui Ovalle
Coquimbo	Dirección de Arquitectura	Construcción de Centro de Interpretación Arqueo-Astronómico Valle Del Encanto
Coquimbo	Dirección de Arquitectura	Construcción de Centro de Interpretación del Vino y El Pisco en Monte Patria
Coquimbo	Dirección de Arquitectura	Construcción de Museo de Sitio, en El Sector El Olivar (Hallazgo Arqueológico)
Coquimbo	Dirección de Obras Hidráulicas	Mejoramiento Canal Palqui Maurat Semita Monte Patria Región de Coquimbo
Coquimbo	Dirección de Obras Portuarias	Construcción Caleta Cascabeles
Coquimbo	Dirección de Obras Portuarias	Construcción Caleta Puerto Oscuro
Coquimbo	Dirección de Obras Portuarias	Construcción Infraestructura Caleta El Sauce, Limarí
Coquimbo	Dirección de Obras Portuarias	Construcción Infraestructura Caleta Totalillo Sur, Los Vilos
Coquimbo	Dirección de Obras Portuarias	Construcción Obras de Protección Costera Faro Monumental, La Serena
Coquimbo	Dirección de Obras Portuarias	Construcción Obras Portuarias Caleta Chungungo
Coquimbo	Dirección de Obras Portuarias	Construcción Paseo Costero Sector Coquimbo
Coquimbo	Dirección de Obras Portuarias	Mejoramiento Caleta Chigualoco, Los Vilos
Coquimbo	Dirección de Vialidad	Ampliación Reposición Ruta 41-CH, Sector: La Serena-Vicuña
Coquimbo	Dirección de Vialidad	Ampliación Ruta 41-Ch Sector: Bif. Las Rojas - Bif. A Marquesa
Coquimbo	Dirección de Vialidad	Mejoramiento a Ruta Escénica Ruta Antakari, Vicuña - Río Hurtado - Samo Alto
Coquimbo	Dirección de Vialidad	Mejoramiento Acceso Puerto de Coquimbo desde Ruta 5 Norte
Coquimbo	Dirección de Vialidad	Mejoramiento Camino 64d305 Altovalsol - Las Rojas - Pelicana
Coquimbo	Dirección de Vialidad	Mejoramiento Pavimentación Camino Carén - Tulahuén
Coquimbo	Dirección de Vialidad	Mejoramiento Ruta 41 CH Sector: Puente El Camarón - La Laguna, Comuna de Vicuña
Coquimbo	Dirección de Vialidad	Mejoramiento Ruta 41 Ch, Sector: La Laguna - Llano Las Liebres
Coquimbo	Dirección de Vialidad	Mejoramiento Ruta 41ch Sector: Juntas del Toro - Puente El Camarón, Vicuña
Valparaíso	Dirección de Arquitectura	Ascensor Espíritu Santo Comuna de Valparaíso
Valparaíso	Dirección de Arquitectura	Ascensor Larraín

Región	Servicio	Nombre ajustado
Valparaíso	Dirección de Arquitectura	Proyecto de Ejecución Infraestructura Pública para el uso turístico P.N. La Campana
Valparaíso	Dirección de Arquitectura	Restauración Ascensor Artillería, Comuna de Comuna de Valparaíso
Valparaíso	Dirección de Arquitectura	Restauración Ascensor Concepción Comuna de Valparaíso
Valparaíso	Dirección de Arquitectura	Restauración Ascensor Cordillera Comuna de Valparaíso
Valparaíso	Dirección de Arquitectura	Restauración Ascensor Florida, Comuna de Valparaíso
Valparaíso	Dirección de Arquitectura	Restauración Ascensor Mariposas, Comuna de Valparaíso Cerro Mariposas
Valparaíso	Dirección de Arquitectura	Restauración Ascensor Monjas, Comuna de Valparaíso
Valparaíso	Dirección de Arquitectura	Restauración Ascensor Villaseca, Comuna de Valparaíso
Valparaíso	Dirección de Arquitectura	Construcción Red de Senderos Patrimoniales para Rapa Nui Isla de Pascua
Valparaíso	Dirección de Arquitectura	Restauración Iglesia San Francisco Del Barón Valparaíso
Valparaíso	Dirección de Obras Portuarias	Construcción Infraestructura Marítima Caleta Horcón
Valparaíso	Dirección de Obras Portuarias	Construcción obra marítima caleta Papudo
Valparaíso	Dirección de Obras Portuarias	Construcción Paseo Costero Bahía Cumberland Juan Fernandez
Valparaíso	Dirección de Obras Portuarias	Mejoramiento a Caleta Turística borde costero centro norte Maitencillo
Valparaíso	Dirección de Obras Portuarias	Mejoramiento borde costero playa El Tabo
Valparaíso	Dirección de Obras Portuarias	Mejoramiento borde costero playa Hanga Roa El Quisco
Valparaíso	Dirección de Obras Portuarias	Mejoramiento borde costero playa Las Agatas El Quisco
Valparaíso	Dirección de Obras Portuarias	Mejoramiento Borde Costero Quintero Entre Playa Durazno-Cueva Pirata
Valparaíso	Dirección de Obras Portuarias	Mejoramiento Caleta de pescadores el Quisco
Valparaíso	Dirección de Obras Portuarias	Mejoramiento Sector Hanga Piko, Isla De Pascua
Valparaíso	Dirección de Vialidad	Ampliación Ruta F-30-E Sector: Cruce Ruta F-20 - Concón, Provincia Valparaíso
Valparaíso	Dirección de Vialidad	Construcción Ciclovía y Acceso A Parque Ecocultural, Laguna Verde
Valparaíso	Dirección de Vialidad	Construcción Conexión Vial Acceso Norte A San Antonio
Valparaíso	Dirección de Vialidad	Mejoramiento Camino Mirasol - Bif. Quintay, Com. de Algarrobo y Casablanca
Valparaíso	Dirección de Vialidad	Mejoramiento Circuito Vial Ruta F-360 Colmo - F-366 Lo Rojas
Valparaíso	Dirección de Vialidad	Mejoramiento Ruta F-10-G Sector Lte. Reg.-Lo Chaparro, Com. Olmué
Valparaíso	Dirección de Vialidad	Mejoramiento Ruta F-74-G, Sector: Cuesta Ibacache - Casablanca, Comuna Casablanca
Metropolitana	Agua Potable Rural	Ampliación y Mejoramiento de APR Campusano - La Estancilla, Buin
Metropolitana	Agua Potable Rural	Mejoramiento APR San Alfonso
Metropolitana	Dirección de Arquitectura	Construcción Parque Cultural Indígena Pucara de Chena
Metropolitana	Dirección de Arquitectura	Construcción Portal de Acceso y Centro de Información Ambiental P.N. Río Clarillo
Metropolitana	Dirección de Arquitectura	Construcción Centro Gabriela Mistral Etapa 2
Metropolitana	Dirección de Arquitectura	Construcción de Centro de Información y Servicios Turísticos en Embalse El Yeso
Metropolitana	Dirección de Arquitectura	Construcción de Senderos Interpretativos En Río Olivares
Metropolitana	Dirección de Arquitectura	Mejoramiento Senderos Interpretativos Río Clarillo

Región	Servicio	Nombre ajustado
Metropolitana	Dirección de Obras Hidráulicas	Conservación de Riberas Cauce Río Mapocho Sector Renato Poblete
Metropolitana	Dirección de Vialidad	Mejoramiento A Ruta Escénica Ruta G-345, Entre Ruta G-25 Y Control de Acceso a Río Olivares (Km 22)
Metropolitana	Dirección de Vialidad	Mejoramiento Acceso Y Senderos En Zona De Circuito Mountain Bike De Cuesta La Dormida - Cerro Rungue - Caleu - Til Til
Metropolitana	Dirección de Vialidad	Mejoramiento Cno. Lagunillas G-355, Km. 0,0-19 Cna de S. J. de Maipo
O'Higgins	Agua Potable Rural	Construcción APR, Punta de lobos
O'Higgins	Agua Potable Rural	Construcción APR, Sector Catrancia, Punta de Lobos, Pichilemu
O'Higgins	Agua Potable Rural	Mejoramiento y Ampliación APR Cahuil, Pichilemu
O'Higgins	Dirección de Arquitectura	Construcción Centro Cultural Y Espiritual Gaudi en Rancagua
O'Higgins	Dirección de Obras Hidráulicas	Construcción Colectores de Aguas Lluvias, Pichilemu
O'Higgins	Dirección de Obras Portuarias	Construcción borde costero Playa infernillo Pichilemu
O'Higgins	Dirección de Obras Portuarias	Construcción Costanera Turística, Borde Costero Pichilemu - Punta de Lobos
O'Higgins	Dirección de Obras Portuarias	Construcción Costanera Turística, Borde Costero Punta De Lobos - Cahuil
O'Higgins	Dirección de Obras Portuarias	Construcción Obras Básicas para el Surf y Deportes Náuticos Provincia de Cardenal Caro
O'Higgins	Dirección de Obras Portuarias	Mejoramiento Borde Costero Pichilemu
O'Higgins	Dirección de Obras Portuarias	Mejoramiento del borde costero, sector la boca de Rapel, Navidad
O'Higgins	Dirección de Vialidad	Ampliación Reposición Ruta 90 (Ex I-50) Sector: San Fernando-Cruce Ruta I-860
O'Higgins	Dirección de Vialidad	Construcción Camino Acceso A Puertecillo, Navidad
O'Higgins	Dirección de Vialidad	Mejoramiento Pasadas Urbanas Ruta 90, Sector San Fernando-Santa Cruz
O'Higgins	Dirección de Vialidad	Mejoramiento Ruta H-365 Sector: Termas De Cauquenes - Puente Chacayes
O'Higgins	Dirección de Vialidad	Mejoramiento Ruta I-310 I-318 E I-330 Peralillo - Los Cardos, Peralillo
O'Higgins	Dirección de Vialidad	Mejoramiento Ruta I-338 8,4 Km, Provincia De Colchagua
O'Higgins	Dirección de Vialidad	Mejoramiento Ruta I-451,S: Tres Puentes - Puente Negro, Chimbarongo
O'Higgins	Dirección de Vialidad	Mejoramiento Rutas I-760 Quinahue - Chomedahue (Complementación By Pass Santa Cruz), Santa Cruz
Maule	Agua Potable Rural	Construcción APR Parque Inglés, Radal Siete Tazas
Maule	Agua Potable Rural	Mejoramiento Integral Sistema APR Llico
Maule	Dirección de Arquitectura	Construcción Centro De Visitantes P.N. Radal Siete Tazas
Maule	Dirección de Obras Portuarias	Mejoramiento Borde Costero Constitución
Maule	Dirección de Obras Portuarias	Mejoramiento Borde Costero Curanipe y Pelluhue
Maule	Dirección de Vialidad	Mejoramiento Camino Costero Norte, S: Boyeruca-Cr. Ruta J-60
Maule	Dirección de Vialidad	Mejoramiento Ruta J-80, Sector: Cruce J-60 (Hualañe) - Cruce Ruta Costera
Maule	Dirección de Vialidad	Mejoramiento Ruta K-275, Sector Las Trancas - Parque Inglés
Maule	Dirección de Vialidad	Mejoramiento Ruta M-80-N, Sector Tregualemu-Límite Regional
Maule	Dirección de Vialidad	Reposición Pav. Ruta M-50 Sector: Chanco-Constitución
Maule	Dirección de Vialidad	Reposición y Mejoramiento Puente Agua Buena En Ruta L-30-M.
Ñuble	Dirección de Vialidad	Mejoramiento a Ruta Escénica Turística Ruta N-55, Chillán - Termas de Chillán
Ñuble	Dirección de Vialidad	Mejoramiento a Ruta Escénica Valle del Itata, Ruta N-66-O

Región	Servicio	Nombre ajustado
Biobío	Agua Potable Rural	Ampliación de APR Salto del Laja
Biobío	Agua Potable Rural	Ampliación Servicio APR Punta Lavapié
Biobío	Agua Potable Rural	Mejoramiento y Ampliación Servicio APR Chome
Biobío	Dirección de Arquitectura	Construcción Museo de la Memoria Concepción
Biobío	Dirección de Obras Hidráulicas	Construcción Defensas Fluviales Río Andalién y Otros, Concepción
Biobío	Dirección de Obras Portuarias	Ampliación Explanada Caleta Quidico
Biobío	Dirección de Obras Portuarias	Ampliación Explanada y Rampa Caleta Punta Lavapié
Biobío	Dirección de Obras Portuarias	Conservación Calado Vía de Navegación Rio Lebu
Biobío	Dirección de Obras Portuarias	Conservación Obras Portuarias Menores Región Del Biobío
Biobío	Dirección de Obras Portuarias	Construcción Atracadero Caleta Arauco
Biobío	Dirección de Obras Portuarias	Construcción Caletas del Trabajo El Refugio Y La Calera, Isla Mocha
Biobío	Dirección de Obras Portuarias	Construcción Embarcadero Ribera Sur Rio Lebu
Biobío	Dirección de Obras Portuarias	Construcción mirador lago Lanalhue
Biobío	Dirección de Obras Portuarias	Construcción Protección de Ribera Coliumo, Tomé
Biobío	Dirección de Obras Portuarias	Construcción Rampa Varado Caleta Tirúa
Biobío	Dirección de Obras Portuarias	Mejoramiento Borde Costero de Tomé Sector Norte Bellavista Curva Quichiuto
Biobío	Dirección de Vialidad	Construcción Caminos De Circunvalación Lagos Lanalhue y Lleulleu (Coihueco)
Biobío	Dirección de Vialidad	Mejoramiento A Ruta Escénica Parque Nacional Nahuelbuta (Angol - PN Nahuelbuta - Cañete) Etapa 1
Biobío	Dirección de Vialidad	Mejoramiento A Ruta Escénica Parque Nacional Nahuelbuta (Angol - PN Nahuelbuta - Cañete) Etapa 2
Biobío	Dirección de Vialidad	Mejoramiento a Ruta Escénica Red Vial Interna Isla Mocha
Biobío	Dirección de Vialidad	Mejoramiento a Ruta Escénica Turística Acceso Salto El Laja
Biobío	Dirección de Vialidad	Reposición Ruta P-70 Peleco - Tirúa, Arauco
La Araucanía	Agua Potable Rural	Ampliación APR Boca Budi
La Araucanía	Agua Potable Rural	Ampliación APR Caburgua
La Araucanía	Agua Potable Rural	Ampliación APR Curarrehue
La Araucanía	Agua Potable Rural	Ampliación APR Icalma
La Araucanía	Dirección de Arquitectura	Infraestructura Pública para el uso Turístico del P.N. Huerquehue
La Araucanía	Dirección de Arquitectura	Proyecto de Diseño de Infraestructura Pública para el uso Turístico Del P.N. Conguillío
La Araucanía	Dirección de Arquitectura	Reposición Red de Interpretación Ambiental y Nueva Infraestructura Turística-Administrativa P.N. Nahuelbuta
La Araucanía	Dirección de Obras Hidráulicas	Conservación de Riberas Varios Cauces Región de La Araucanía 2019-2021
La Araucanía	Dirección de Obras Hidráulicas	Construcción Defensas Fluviales Río Cautín y Estero Traitraico
La Araucanía	Dirección de Obras Hidráulicas	Construcción Defensas Fluviales Río Chol Chol Sector Urbano Nueva Imperial
La Araucanía	Dirección de Obras Portuarias	Construcción Costanera Recreativa En Playa Negra Caburgua
La Araucanía	Dirección de Obras Portuarias	Construcción Rampa y embarcaderos turístico en Nehuentué
La Araucanía	Dirección de Obras Portuarias	Habilitación Playa Pucara, Villarrica

Región	Servicio	Nombre ajustado
La Araucanía	Dirección de Obras Portuarias	Mejoramiento Borde Costero Caleta La Barra Toltén
La Araucanía	Dirección de Obras Portuarias	Mejoramiento Borde Costero Carahue
La Araucanía	Dirección de Obras Portuarias	Mejoramiento Borde Costero Nehuentue
La Araucanía	Dirección de Obras Portuarias	Mejoramiento Borde Costero Puerto Saavedra, Saavedra
La Araucanía	Dirección de Obras Portuarias	Mejoramiento Borde Costero Queule
La Araucanía	Dirección de Obras Portuarias	Mejoramiento Desembocadura Río Queule
La Araucanía	Dirección de Obras Portuarias	Mejoramiento Playas Lican Ray, Lago Calafquén, Villarrica
La Araucanía	Dirección de Obras Portuarias	Mejoramiento ribera recreativa en Carahue
La Araucanía	Dirección de Vialidad	Construcción de Ciclovías RELV Araucanía
La Araucanía	Dirección de Vialidad	Construcción Estructuras Habilitantes y Obras Complementarias RELV Araucanía
La Araucanía	Dirección de Vialidad	Mejoramiento Camino CBI Camino T.Tolhuaca Curacautín
La Araucanía	Dirección de Vialidad	Mejoramiento CBI Ruta R-150-P, Angol- Parque Nacional Nahuelbuta
La Araucanía	Dirección de Vialidad	Mejoramiento CBI Ruta S-61 Sector: Melipeuco - Icalma - Paso Icalma
La Araucanía	Dirección de Vialidad	Mejoramiento En Ruta R-42 Camino Purén - Lumaco, IX Región
La Araucanía	Dirección de Vialidad	Mejoramiento Interlagos Región de La Araucanía
La Araucanía	Dirección de Vialidad	Mejoramiento R. Interlagos San Pedro-Pitrunco-Los Raulés-Pedregoso
La Araucanía	Dirección de Vialidad	Mejoramiento Ruta 181-Ch Sector: Victoria-Curacautín
La Araucanía	Dirección de Vialidad	Mejoramiento Ruta 199 - Ch Sector: Villarrica - Pucón
La Araucanía	Dirección de Vialidad	Mejoramiento Ruta 199-Ch Sector: Puesco Paso Mamuil Malal
La Araucanía	Dirección de Vialidad	Mejoramiento Ruta R-71 Insp Fernandez-Termas Tolhuaca Km 13,4 al 58,4
La Araucanía	Dirección de Vialidad	Mejoramiento Ruta R-71 Inspector Fernández - Termas Tolhuaca Km 0 Al 13,4
La Araucanía	Dirección de Vialidad	Mejoramiento Ruta R-86 Sector: Los Sauces-Traiguén
La Araucanía	Dirección de Vialidad	Mejoramiento Ruta R-925-S Curacautin - Conguillio Sector: Hueñivales - Captren
La Araucanía	Dirección de Vialidad	Mejoramiento Ruta S-138 Sector: Tranapunte - Limite Regional Norte
La Araucanía	Dirección de Vialidad	Mejoramiento Ruta S-75 S:Colico-Caburgua Norte
La Araucanía	Dirección de Vialidad	Mejoramiento Rutas R-925-S, S-297-R y S-31 Sector Captren-Cherquenco
La Araucanía	Dirección de Vialidad	Mejoramiento Rutas S-46,S-618 Sector: Pto. Domínguez - Hualpín
La Araucanía	Dirección de Vialidad	Mejoramiento Rutas S-941 Y S/Rol, Cr 199 CH (Palguin) - Lim Reg. Sur
La Araucanía	Dirección de Vialidad	Reposición Puente Eduardo Frei Montalva Y Accesos, Carahue
La Araucanía	Dirección de Vialidad	Reposición Ruta 181-Ch Curacautín Malalcahuello
Los Ríos	Dirección de Arquitectura	Conservación y Puesta en valor Fuerte Histórico de Amargos
Los Ríos	Dirección de Obras Portuarias	Ampliación y Mejoramiento Costanera de Panguipulli
Los Ríos	Dirección de Obras Portuarias	Construcción Borde Costero Terminal Pasajeros Niebla - El Piojo
Los Ríos	Dirección de Obras Portuarias	Construcción Borde Lacustre Lago Riñihue, Comuna De Los Lagos
Los Ríos	Dirección de Obras Portuarias	Construcción Borde Lacustre Mantilhue Comuna de Río Bueno
Los Ríos	Dirección de Obras Portuarias	Construcción Caleta De Pescadores Mehuin, Comuna De Mariquina
Los Ríos	Dirección de Obras	Construcción Embarcadero Y Rampa Menor de Coñaripe, Panguipulli

Región	Servicio	Nombre ajustado
	Portuarias	
Los Ríos	Dirección de Obras Portuarias	Construcción Embarcaderos Turísticos en Lago Ranco (Futrono, Llifén y Lago Ranco)
Los Ríos	Dirección de Obras Portuarias	Construcción Infraestructura Para Navegación Turística Rio Bueno Provincia del Ranco
Los Ríos	Dirección de Obras Portuarias	Mejoramiento Caleta Pesquera De Bonifacio Comuna Valdivia
Los Ríos	Dirección de Obras Portuarias	Mejoramiento Costanera Cultural Comuna de Valdivia
Los Ríos	Dirección de Obras Portuarias	Mejoramiento Costanera De Valdivia Tramo 3
Los Ríos	Dirección de Obras Portuarias	Mejoramiento Costanera De Valdivia Tramo 4
Los Ríos	Dirección de Obras Portuarias	Mejoramiento Costanera Y Playa Collico Comuna Valdivia
Los Ríos	Dirección de Obras Portuarias	Mejoramiento de Caleta Pesquera de Huiro
Los Ríos	Dirección de Obras Portuarias	Mejoramiento De Caleta Pesquera de Niebla
Los Ríos	Dirección de Obras Portuarias	Mejoramiento Farellón Fuerte Niebla comuna Valdivia
Los Ríos	Dirección de Obras Portuarias	Reposición Muro Y Fuerte De Corral
Los Ríos	Dirección de Vialidad	Construcción Acceso A Parque Nacional Puyehue Comuna Lago Ranco
Los Ríos	Dirección de Vialidad	Construcción conectividad vial Maihue - Puerto Fuy - Puerto Pirehueico
Los Ríos	Dirección de Vialidad	Construcción Conexión Vial Lago Riñihue - Lago Ranco
Los Ríos	Dirección de Vialidad	Construcción Conexión Vial Ruta Costera. Sector: Mehuín - Niebla
Los Ríos	Dirección de Vialidad	Construcción de Ciclovías RELV Los Ríos
Los Ríos	Dirección de Vialidad	Construcción Estructuras Habilitantes Y Obras Complementarias RELV Los Ríos
Los Ríos	Dirección de Vialidad	Construcción Interconexión Vial, Sector: Chaihuín - Límite Regional (Río Bueno)
Los Ríos	Dirección de Vialidad	Construcción Y Mejoramiento Ruta 201 - Ch Sector: Coñaripe - Pellaifa
Los Ríos	Dirección de Vialidad	Construcción y Mejoramiento T-415, Sector Ñancul-Riñihue
Los Ríos	Dirección de Vialidad	Mejoramiento a Ruta Escénica Ruta T-29, entre cruce ruta 203-CH y cruce Ruta 201-CH
Los Ríos	Dirección de Vialidad	Mejoramiento Camino Ignao-Vivanco-Trapi
Los Ríos	Dirección de Vialidad	Mejoramiento CBI Ruta T-350 Sector: Niebla - Los Molinos
Los Ríos	Dirección de Vialidad	Mejoramiento Interlagos Región de los Rios
Los Ríos	Dirección de Vialidad	Mejoramiento Ruta S/Rol Cr. Ruta T-243-S (Coñaripe)-Lim.Reg.Norte
Los Ríos	Dirección de Vialidad	Mejoramiento Ruta T-85 Varios Tramos En Lago Ranco - Calcurrupe
Los Ríos	Dirección de Vialidad	Mejoramiento Rutas 203-201-Ch Sector: Panguipulli-Coñaripe II
Los Ríos	Dirección de Vialidad	Mejoramiento Rutas S/Rol, T-981, Sector: Entre Lagos - Crucero
Los Ríos	Dirección de Vialidad	Reposición Rutas T-47 y T-45 Sector Choshuenco - Riñihue
Los Lagos	Agua Potable Rural	Ampliación APR, Isla Lemuy
Los Lagos	Agua Potable Rural	Ampliación de APR en Cucao
Los Lagos	Agua Potable Rural	Construcción servicio APR de Cheñue - Punta Piutil
Los Lagos	Agua Potable Rural	Construcción Servicio de APR Chana
Los Lagos	Agua Potable Rural	Construcción Servicio de APR Isla Chuit
Los Lagos	Agua Potable Rural	Construcción Servicio de APR Reldehue
Los Lagos	Agua Potable Rural	Construcción Sistema Agua Potable Rural El Varal - Hualaihue

Región	Servicio	Nombre ajustado
Los Lagos	Agua Potable Rural	Construcción Sistema de Agua Potable Rural Llanada Grande
Los Lagos	Agua Potable Rural	Mejoramiento y Ampliación del Servicio de APR de Contao. (S/IDI)
Los Lagos	Dirección de Aeropuertos	Ampliación Pequeño Aeródromo Alto Palena Región de Los Lagos
Los Lagos	Dirección de Aeropuertos	Ampliación Terminal Aeródromo Mocopulli Isla de Chiloé
Los Lagos	Dirección de Aeropuertos	Construcción conexión vial acceso Aeródromo Hornopirén
Los Lagos	Dirección de Aeropuertos	Mejoramiento área de Movimiento Aeródromo Ayacara
Los Lagos	Dirección de Aeropuertos	Normalización cercos perimetral Aeródromo Contao, Río Negro, Hualaihué
Los Lagos	Dirección de Aeropuertos	Reposición Aeródromo Paso El León
Los Lagos	Dirección de Arquitectura	Habilitación infraestructura para el desarrollo turístico Sustentable P.N. Vicente Perez Rosales
Los Lagos	Dirección de Arquitectura	Proyecto de Diseño de infraestructura pública para el uso turístico P.N. Vicente Perez Rosales
Los Lagos	Dirección de Obras Hidráulicas	Diagnóstico Control Aluvional
Los Lagos	Dirección de Obras Portuarias	Conservación Infraestructura Portuaria Caleta Tentelhué
Los Lagos	Dirección de Obras Portuarias	Mejoramiento rampa Puelo
Los Lagos	Dirección de Obras Portuarias	Construcción Borde Costero Achao Comuna de Quinchao
Los Lagos	Dirección de Obras Portuarias	Construcción Borde Costero Chacao Ancud
Los Lagos	Dirección de Obras Portuarias	Construcción Borde Costero de Chonchi
Los Lagos	Dirección de Obras Portuarias	Construcción Borde Costero de Huillinco, Chonchi
Los Lagos	Dirección de Obras Portuarias	Construcción borde costero de Quemchi
Los Lagos	Dirección de Obras Portuarias	Construcción Borde Costero en Curaco de Velez
Los Lagos	Dirección de Obras Portuarias	Construcción Borde Costero Ichuac, Puqueldón
Los Lagos	Dirección de Obras Portuarias	Construcción borde costero Isla Quenac
Los Lagos	Dirección de Obras Portuarias	Construcción Borde Costero Localidad Ten Ten, Comuna de Castro
Los Lagos	Dirección de Obras Portuarias	Construcción Borde Costero Queilen Costanera
Los Lagos	Dirección de Obras Portuarias	Construcción Borde Costero Quellón
Los Lagos	Dirección de Obras Portuarias	Construcción Borde Costero Urbano Puerto Octay
Los Lagos	Dirección de Obras Portuarias	Construcción Infraestructura de Apoyo en Caleta Rolecha Hualaihué
Los Lagos	Dirección de Obras Portuarias	Construcción Infraestructura Pesquera Artesanal Aulen Comuna de Hualaihué
Los Lagos	Dirección de Obras Portuarias	Construcción Infraestructura Portuaria Costanera de Puerto Octay
Los Lagos	Dirección de Obras Portuarias	Construcción Obras de Abrigo sector Achao Isla Quinchao
Los Lagos	Dirección de Obras Portuarias	Construcción rampas Puerto Calderón - Puerto Poletto, Lago Espolón
Los Lagos	Dirección de Obras Portuarias	Construcción Terminal De Conectividad Mayor Quellón
Los Lagos	Dirección de Obras Portuarias	Construcción Terminal Portuario Chaitén
Los Lagos	Dirección de Obras Portuarias	Mejoramiento Borde Costero Costanera Ancud
Los Lagos	Dirección de Obras Portuarias	Mejoramiento Borde Costero de Llanquihue Sector Muelle

Región	Servicio	Nombre ajustado
Los Lagos	Dirección de Obras Portuarias	Mejoramiento Borde Costero Las Cascadas, Puerto Octay
Los Lagos	Dirección de Obras Portuarias	Mejoramiento Borde Costero Llanquihue Sector Muelle, comuna Llanquihue
Los Lagos	Dirección de Obras Portuarias	Mejoramiento Borde Costero Pelluco, Puerto Montt
Los Lagos	Dirección de Obras Portuarias	Mejoramiento Borde costero Puerto Varas
Los Lagos	Dirección de Obras Portuarias	Mejoramiento Borde Costero Sector Ensenada
Los Lagos	Dirección de Obras Portuarias	Mejoramiento Caleta Pesquera Dalcahue
Los Lagos	Dirección de Obras Portuarias	Mejoramiento Infraestructura Portuaria Multipropósito Chonchi
Los Lagos	Dirección de Obras Portuarias	Mejoramiento Playa Localidad de Cascadas
Los Lagos	Dirección de Obras Portuarias	Mejoramiento Playa Totoral, Comuna de Llanquihue
Los Lagos	Dirección de Obras Portuarias	Mejoramiento Playa Venado Puerto Varas
Los Lagos	Dirección de Obras Portuarias	Mejoramiento Puerto Pesquero de Quellón
Los Lagos	Dirección de Obras Portuarias	Reposición Rampa Conectividad Rilán Castro
Los Lagos	Dirección de Vialidad	Camino Básico por Conservación Global sector Canutillar - Pocihuen (Km. 15 al Km. 18)
Los Lagos	Dirección de Vialidad	Camino Básico por Conservación Ruta 7 Carretera Austral, Sector Leptepu - Fiordo Largo
Los Lagos	Dirección de Vialidad	Conservación de la Red Vial Puentes Quildaco Mui y Curamín, Ruta Contao - La Poza - Rolecha- El Varal, Rol W-609
Los Lagos	Dirección de Vialidad	Conservación de la Red Vial Puentes Rolecha y Cheñue, Ruta Contao-La Poza-Rolecha-El Varal, Rol W-609.
Los Lagos	Dirección de Vialidad	Conservación ruta W-705, sector Lago Cabrera.
Los Lagos	Dirección de Vialidad	Conservación Ruta W-887 cruce Ruta 7 El Amarillo - Las Termas - Los Turbios
Los Lagos	Dirección de Vialidad	Construcción Camino Lacustre s/rol Puerto Varas- Llanquihue
Los Lagos	Dirección de Vialidad	Construcción Camino Puelo - Paso El Bolsón (CMT) Etapa X
Los Lagos	Dirección de Vialidad	Construcción camino Río Correntoso - Las Gaviotas
Los Lagos	Dirección de Vialidad	Construcción Camino Ruta W-807, Sector: Pte. Negro - Pte. Aquellas, Chaitén (Etapa 1: Construcción Puente Aquellas - Etapa 2: Puente Río Negro - Etapa 3: Puente Quitacalzon - Etapa 4: Construcción Camino
Los Lagos	Dirección de Vialidad	Construcción Ciclovía Ruta U-99-V S:Nochaco-Cascadas, Pto.Octay
Los Lagos	Dirección de Vialidad	Construcción Conexión Vial Isla Talcan Arch. Desertores
Los Lagos	Dirección de Vialidad	Construcción de Ciclovías RELV Los Lagos
Los Lagos	Dirección de Vialidad	Construcción Estructuras Habilitantes y Obras Complementarias RELV Los Lagos
Los Lagos	Dirección de Vialidad	Construcción Puente Segundo Corral, camino Puelo - Paso El Bolsón
Los Lagos	Dirección de Vialidad	Construcción Ruta 7 Sector: Vodudahue - Leptepu (CMT)
Los Lagos	Dirección de Vialidad	Construcción vial acceso Parque Nacional Hornopirén. (Alternativas preliminares ingreso desde Hualaihué, ruta W-707 y desde Cochamó, ruta por definir).
Los Lagos	Dirección de Vialidad	Estudios de Ingeniería Elementos Habilitantes Ruta Escénica Lagos y Volcanes.
Los Lagos	Dirección de Vialidad	Mejoramiento CBI Ruta V-155, Frutillar Bajo (Fin Pavimento)- Quilanto, Frutillar
Los Lagos	Dirección de Vialidad	Mejoramiento Conexión Vial Puente Cheyre - Paso Río Manso, Cochamó
Los Lagos	Dirección de Vialidad	Mejoramiento conexión vial Puente Cheyre - Paso Río Manso. Tramo I: km 0 al 14,700
Los Lagos	Dirección de Vialidad	Mejoramiento Ruta 235-ch Sector V. S. Lucia-P. Ramirez. Etapa I: tramo km 17 al 33,180
Los Lagos	Dirección de Vialidad	Mejoramiento Ruta 7 Sector: Hornopirén - Pichanco. Comuna de Hualaihue

Región	Servicio	Nombre ajustado
Los Lagos	Dirección de Vialidad	Mejoramiento Ruta 7 Sur, Sector: Caleta Gonzalo-Santa Bárbara, Tramo 1: Caleta Gonzalo-Puente General Manuel Feliú, DM. 143.152 a DM. 157.081,842
Los Lagos	Dirección de Vialidad	Mejoramiento Ruta 7, Sector Puente Cisne - Pichicolo, Hualaihue
Los Lagos	Dirección de Vialidad	Mejoramiento Ruta 7, Sector Puente Gral. Manuel Feliú-Puente El Bonito, Tramo 2, DM.157.081,842-DM. 178.066,905
Los Lagos	Dirección de Vialidad	Mejoramiento Ruta 7. Sector: Puente Puñon - Puente Cisne
Los Lagos	Dirección de Vialidad	Mejoramiento Ruta 7. Sector: variante Santa Lucía
Los Lagos	Dirección de Vialidad	Mejoramiento Ruta V-69 Sector: Cochamó - Puente Pucheguín. 12 Km y la conservación de puentes existentes: Florita, El salto, Cuarteles 1 y Cuarteles 2
Los Lagos	Dirección de Vialidad	Mejoramiento ruta V-69, sector Puelo (Fin Pav.) - Puelche. 35 km e incluye 19 puentes: 8 definitivos, 10 provisorios y 1 semidefinitivo
Los Lagos	Dirección de Vialidad	Pavimentación ruta V-721, intersección Ruta V-69 a acceso Lago Tagua-Tagua (13 km) y Mejoramiento accesibilidad vial sector rampa Canelo
Los Lagos	Dirección de Vialidad	Pavimentación ruta V-775, sector Pocolhue a Lago Chapo (12 km)
Los Lagos	Dirección de Vialidad	Puente mecano Primer Corral, camino Puelo-El Bolson
Los Lagos	Dirección de Vialidad	Puentes El Cóndor, Visonos y Las Termas Ruta W-887 Cruce Ruta 7 (El Amarillo) - Las Termas - Los Turbios
Los Lagos	Dirección de Vialidad	Reposición Puente El Blanco, Ruta 7
Los Lagos	Dirección de Vialidad	Reposición Ruta 215-Ch Sector Entrelagos-Aduana Pajaritos Puyehue
Aysén	Agua Potable Rural	Ampliación APR, Caleta Tortel
Aysén	Agua Potable Rural	Ampliación APR, Puerto Tranquilo.
Aysén	Agua Potable Rural	Normalización sanitaria R.N. Cerro Castillo Etapa 1
Aysén	Agua Potable Rural	Normalización sanitaria R.N. Jeinimeni Etapa 1 (Parque Patagonia)
Aysén	Dirección de Aeropuertos	Mejoramiento Aeródromo Puerto Cisnes XI. Región
Aysén	Dirección de Aeropuertos	Mejoramiento Aeródromo Villa O'Higgins. XI Región de Aysén
Aysén	Dirección de Arquitectura	Construcción centro educación ambiental y circuito Reserva Jeinimeni (Parque Patagonia)
Aysén	Dirección de Arquitectura	Construcción infraestructura Turística P.N. Laguna San Rafael
Aysén	Dirección de Arquitectura	Construcción infraestructura Turística P.N. Queulat Etapa 1
Aysén	Dirección de Arquitectura	Construcción pasarela peatonal turística RN Rio Simpson
Aysén	Dirección de Arquitectura	Habilitación infraestructura para el desarrollo turístico Sustentable P.N. Cerro Castillo
Aysén	Dirección de Arquitectura	Normalización sanitaria M.N. Dos Lagunas Etapa 1
Aysén	Dirección de Arquitectura	Normalización sanitaria R.N. Coyhaique Etapa 1
Aysén	Dirección de Arquitectura	Perfil de Proyecto P.N. Bernardo O'Higgins
Aysén	Dirección de Arquitectura	Perfil de Proyecto P.N. Laguna San Rafael
Aysén	Dirección de Arquitectura	Perfil de Proyecto R.N. Lago Carlota
Aysén	Dirección de Arquitectura	Perfil de Proyecto R.N. Rosselot
Aysén	Dirección de Arquitectura	Perfil Proyecto M.N. Dos Lagunas
Aysén	Dirección de Arquitectura	Perfil proyecto R.N. Coyhaique
Aysén	Dirección de Arquitectura	Perfil proyecto R.N. Jeinimeni Sector administración (Parque Patagonia)
Aysén	Dirección de Arquitectura	Perfil Proyecto R.N. Trapananda
Aysén	Dirección de Arquitectura	Proyecto construcción senderos R.N. Tamango (Parque Patagonia)

Región	Servicio	Nombre ajustado
Aysén	Dirección de Arquitectura	Construcción de Infraestructura de Información y Servicios Turísticos, mejoramiento embarcadero en Lago Cochrane
Aysén	Dirección de Arquitectura	Construcción de miradores de la Región de Aysén
Aysén	Dirección de Obras Portuarias	Ampliación Muelle Puerto Tranquilo
Aysén	Dirección de Obras Portuarias	Ampliación Rampa Isla Toto Cisnes
Aysén	Dirección de Obras Portuarias	Construcción Borde Costero Puyuhuapi, Cisnes
Aysén	Dirección de Obras Portuarias	Construcción Infraestructura Portuaria en Puerto Sánchez
Aysén	Dirección de Obras Portuarias	Construcción Muelle Caleta Tortel - Río Baker
Aysén	Dirección de Obras Portuarias	Construcción Paseo Costanera Río Tranquilo, Río Ibáñez
Aysén	Dirección de Obras Portuarias	Construcción Varadero en Puyuhuapi
Aysén	Dirección de Obras Portuarias	Mejoramiento Borde Costero En Lago Elizalde, Coyhaique
Aysén	Dirección de Obras Portuarias	Mejoramiento Borde Lacustre Cochrane
Aysén	Dirección de Obras Portuarias	Mejoramiento Infraestructura Portuaria y Track Navegación en Río Exploradores Aysén
Aysén	Dirección de Vialidad	Conservación Ruta 7 Sur Sector Coyhaique - Pampa Melipal
Aysén	Dirección de Vialidad	Construcción Conexión Vial Lago Verde - La Tapera
Aysén	Dirección de Vialidad	Construcción Puente Pascua En Ruta 7, S. Balsa Río Pascua, XI (CMT)
Aysén	Dirección de Vialidad	Construcción Puente Raul Marin Balmaceda, Comuna de Cisnes
Aysén	Dirección de Vialidad	Construcción Variante Sur Coyhaique
Aysén	Dirección de Vialidad	Mejoramiento Camino Puerto Río Tranquilo Exploradores
Aysén	Dirección de Vialidad	Mejoramiento Ruta 240, Sector Coyhaique - Puente El Moro
Aysén	Dirección de Vialidad	Mejoramiento Ruta 7 Alcantarilla Cascada-Puente Las Ovejas
Aysén	Dirección de Vialidad	Mejoramiento Ruta 7 Sur : El Maitén - Cochrane
Aysén	Dirección de Vialidad	Mejoramiento Ruta 7 Sur, sector Bahía Murta - Maitén
Aysén	Dirección de Vialidad	Mejoramiento Ruta 7 Sur. Sector: Cerro Castillo-Alcantarilla Cascada
Aysén	Dirección de Vialidad	Mejoramiento Ruta 7 Sur: Cerro Castillo-Cochrane
Aysén	Dirección de Vialidad	Mejoramiento Ruta 7, Sector Las Pulgas - Queulat - Bifurcación Cisnes
Aysén	Dirección de Vialidad	Mejoramiento Ruta 7: Sector Cruce Ruta 240 Villa Ortega
Magallanes y de la Antártica Chilena	Dirección de Arquitectura	Implementación de señalética publica para el uso turístico P.N. Torres del Paine 3ra etapa
Magallanes y de la Antártica Chilena	Dirección de Arquitectura	Restauración y Puesta En Valor Faro San Isidro Punta Arenas
Magallanes y de la Antártica Chilena	Dirección de Obras Portuarias	Construcción Facilidades Portuaria Menores en Puerto Yartou, Timaukel
Magallanes y de la Antártica Chilena	Dirección de Obras Portuarias	Construcción Infraestructura Portuaria en Bahía El Águila, Magallanes
Magallanes y de la Antártica Chilena	Dirección de Obras Portuarias	Construcción Infraestructura Portuaria en Fiordo Stainess
Magallanes y de la Antártica Chilena	Dirección de Obras Portuarias	Construcción Infraestructura Portuaria Multipropósito Puerto Williams
Magallanes y de la Antártica Chilena	Dirección de Obras Portuarias	Construcción Infraestructura Portuaria Puerto Navarino
Magallanes y de la Antártica Chilena	Dirección de Obras Portuarias	Construcción Marina Pública en Pto. Williams
Magallanes y de la Antártica Chilena	Dirección de Obras Portuarias	Mejoramiento Borde Costero Bahía Chilota - Porvenir
Magallanes y de la Antártica Chilena	Dirección de Vialidad	Construcción Camino De Penetración Calafate-Russfin

Región	Servicio	Nombre ajustado
Magallanes y de la Antártica Chilena	Dirección de Vialidad	Construcción camino de Penetración Circuito Ruta Y - 530, 0, Tres Morros, Y - 620
Magallanes y de la Antártica Chilena	Dirección de Vialidad	Construcción Camino de Penetración Río Serrano - Glaciar Tyndall - C de Las Montañas
Magallanes y de la Antártica Chilena	Dirección de Vialidad	Construcción camino Vicuña Yendegaia, sector afluyente río Toledo - río Cóndor
Magallanes y de la Antártica Chilena	Dirección de Vialidad	Construcción Vicuña Yendegaia Sector: Caleta 2 de Mayo - Cordillera Darwin
Magallanes y de la Antártica Chilena	Dirección de Vialidad	Mejoramiento Integral Caminos Interiores P.N. Torres del Paine
Magallanes y de la Antártica Chilena	Dirección de Vialidad	Mejoramiento Ruta 9, Cerro Castillo - Bifurcación Ruta Y-150
Magallanes y de la Antártica Chilena	Dirección de Vialidad	Mejoramiento Ruta Y-290, Camino Cueva del Milodón, XII Región
Interregional	Dirección de Vialidad	Conservación de Señalización Informativa Turística 2019-2022

Anexo: Acrónimos

APR: Agua Potable Rural

BBNN: Ministerio de Bienes Nacionales

CCOP: Coordinación de Concesiones de Obras Públicas

CONAF: Corporación Nacional Forestal

CONAMA: Comisión Nacional del Medio Ambiente (Marzo 1994- Diciembre 2009 (Ley N°19.300; a partir de enero del 2010 se transformó en el Ministerio de Medio Ambiente, según Ley N°20.417)

CORFO: Corporación de Fomento de la Producción

DA: Dirección de Arquitectura

DAP: Dirección de Aeropuertos

DGA: Dirección General de Aguas

DGOP: Dirección general de Obras Públicas

DIRPLAN: Dirección de Planeamiento

DOH: Dirección de Obras Hidráulicas

DOP: Dirección de Obras Portuarias

DV: Dirección de Vialidad

GORE: Gobierno Regional

INDAP: Instituto Nacional de Desarrollo Agropecuario

MIDESO: Ministerio de Desarrollo Social

MINEDUC: Ministerio de Educación

MINERÍA: Ministerio de Energía

MINSAL: Ministerio de Salud

MINTT: Ministerio de Transporte y Telecomunicaciones

MINVU: Ministerio de Vivienda y Urbanismo

SASIPA: Sociedad Agrícola y Servicios de la Isla de Pascua

SERNATUR: Servicio Nacional de Turismo

SUBDERE: Subsecretaría de Desarrollo Regional