

Ministerio de Obras Públicas

Inventario de Planes MOP 2019

Departamento Planificación de Inversiones
División de Planificación Estratégica y Presupuesto
Dirección de Planeamiento

Contenido

PRESENTACIÓN	3
SÍNTESIS DEL INVENTARIO DE PLANES	4
PLAN DIRECTOR	10
1. <i>Plan Director de Infraestructura (PDI) 2010-2025</i>	11
PLANES REGIONALES	13
2. <i>Plan Regional de Infraestructura y Gestión del Recurso Hídrico al 2021, Región de Arica y Parinacota (PRIGRH). Versión actualizada</i>	14
3. <i>Plan Regional de Infraestructura y Gestión del Recurso Hídrico al 2021, Región de Tarapacá (PRIGRH). Versión actualizada</i>	16
4. <i>Plan Regional de Infraestructura y Gestión del Recurso Hídrico al 2021, Región de Antofagasta (PRIGRH). Versión actualizada</i>	17
5. <i>Plan Regional de Infraestructura y Gestión del Recurso Hídrico al 2021, Región de Atacama (PRIGRH). Versión actualizada</i>	18
6. <i>Plan Regional de Infraestructura y Gestión del Recurso Hídrico al 2021, Región de Coquimbo (PRIGRH). Versión actualizada</i>	19
7. <i>Plan Regional de Infraestructura y Gestión del Recurso Hídrico al 2021, Región de Valparaíso (PRIGRH). Versión actualizada</i>	20
8. <i>Plan Regional de Infraestructura y Gestión del Recurso Hídrico al 2021, Región Metropolitana de Santiago (PRIGRH). Versión actualizada</i>	21
9. <i>Plan Regional de Infraestructura y Gestión del Recurso Hídrico al 2021, Región del Libertador General Bernardo O'Higgins (PRIGRH). Versión actualizada</i>	22
10. <i>Plan Regional de Infraestructura y Gestión del Recurso Hídrico al 2021, Región del Maule (PRIGRH). Versión actualizada</i>	23
11. <i>Plan Regional de Infraestructura y Gestión del Recurso Hídrico al 2021, Región del Biobío (PRIGRH). Versión actualizada</i>	25
12. <i>Plan Regional de Infraestructura y Gestión del Recurso Hídrico al 2021, Región de La Araucanía (PRIGRH). Versión actualizada</i>	27
13. <i>Plan Regional de Infraestructura y Gestión del Recurso Hídrico al 2021, Región de Los Ríos (PRIGRH). Versión actualizada</i>	28
14. <i>Plan Regional de Infraestructura y Gestión del Recurso Hídrico al 2021, Región de Los Lagos (PRIGRH). Versión actualizada</i>	29
15. <i>Plan Regional de Infraestructura y Gestión del Recurso Hídrico al 2021, Región de Aysén del General Carlos Ibáñez del Campo (PRIGRH). Versión actualizada</i>	31
16. <i>Plan Regional de Infraestructura y Gestión del Recurso Hídrico al 2021, Región de Magallanes y de la Antártica Chilena (PRIGRH). Versión actualizada</i>	32
17. <i>Plan Ñuble</i>	34
PLANES ESPECIALES	35
18. <i>Plan Integral Antártico MOP</i>	36
19. <i>Plan Especial Comuna Juan Fernández</i>	37
20. <i>Plan Legado Bicentenario</i>	38
21. <i>Plan Chiloé 2006-2021</i>	39
22. <i>Plan Red Interlagos 2008-2016/2022 (Ruta Interlagos)</i>	41
23. <i>Plan de Desarrollo de Zonas Extremas MOP 2014-2021</i>	42
24. <i>Participación Regional del Ministerio de Obras Públicas en el Plan Desarrollo para Territorios Rezagados 2014-2018</i>	43
25. <i>Plan de Infraestructura para el Borde Costero de Arica</i>	44
26. <i>Plan de infraestructura para el Borde Costero de Antofagasta</i>	46
27. <i>Plan de Infraestructura para el Borde Costero Región del Maule</i>	48
28. <i>Plan de Infraestructura para el Borde Costero Región del Biobío</i>	50
29. <i>Plan de Infraestructura Bordes Costeros, Fluvial y Lacustre. Región de Los Ríos</i>	52
30. <i>Plan de infraestructura para el Borde Costero del Lago Llanquihue, Región de Los Lagos</i>	54
31. <i>Plan de Infraestructura Mejoramiento del Borde Costero, Provincia de Chiloé, Región de Los Lagos</i>	56
32. <i>Plan de Infraestructura para Caletas Rurales Región de Coquimbo</i>	58
33. <i>Plan de Infraestructura Portuaria y Costera para la Región de O'Higgins</i>	60
34. <i>Plan de Infraestructura para el Río Bueno. Regiones de Los Ríos y Los Lagos</i>	62
35. <i>Plan de Infraestructura Dirección de Obras Portuarias para Quellón, Provincia de Chiloé, Región de Los Lagos</i>	64

ANEXO: DETALLE DE CARTERAS DE CADA PLAN	66
PLAN DIRECTOR	67
PLAN DIRECTOR DE INFRAESTRUCTURA.....	67
PLANES REGIONALES.....	70
PLAN REGIONAL DE INFRAESTRUCTURA Y GESTIÓN DEL RECURSO HÍDRICO	70
PLAN ÑUBLE.....	203
PLANES ESPECIALES.....	204
PLAN INTEGRAL ANTÁRTICO MOP	204
PLAN ESPECIAL COMUNA JUAN FERNÁNDEZ.....	204
PLAN LEGADO BICENTENARIO	204
PLAN CHILOÉ	206
PLAN RED INTERLAGOS.....	209
PLAN DE DESARROLLO ZONAS EXTREMAS MOP	211
PLAN DE DESARROLLO PARA TERRITORIOS REZAGADOS	215
ANEXO: ACRÓNIMOS.....	218

Presentación

El presente documento es parte de la triada de instrumentos vinculados a la elaboración y monitoreo de Planes MOP definidos por la Dirección de Planeamiento e integrada por:

1. Inventario de Planes MOP (2010, 2011, 2013, 2014, 2015, 2016, 2017 y 2018).
2. Guía para la Elaboración de Planes MOP (2011)
3. Guía para la Gestión y Monitoreo de Planes MOP (2012)

El contenido corresponde al Inventario de Planes MOP, 2019, actualizado a Junio del 2019¹, integrado por 35 Planes vigentes del Ministerio de Obras Públicas y clasificados según la siguiente tipología: Plan Director, Planes Regionales y Planes Especiales (considera planes subregionales, provinciales y planes sectoriales integrados).

El presente Inventario identifica aquellos Planes Ministeriales en que participan mas de un Servicio MOP (Vialidad, Aeropuertos, Obras Portuarias, Obras Hidráulicas, Arquitectura, entre otros) y un conjunto planes especiales que corresponden a la Dirección de Obras Portuarias.

Para cada Plan se presenta una ficha técnica con los siguientes aspectos:

1. Antecedentes Generales
2. Objetivos
3. Aspectos Técnicos

El Ministerio cuenta con una [Guía para la Elaboración de Planes](#) MOP (Dirección de Planeamiento, marzo de 2011), que unifica definiciones y orienta la elaboración y presentación de los planes, entregando directrices sobre el estándar básico para dicha elaboración y constituye un instrumento oficial de planificación del MOP.

Tanto el Plan Director como los Planes Regionales y Especiales tienen su cartera ingresada en el Sistema Exploratorio MOP cuyo reporte se encuentra en la plataforma DIRPLAN Colabora en intranet, actualizada a la fecha que sea requerida.

Algunos Planes Especiales que se describen como vigentes fueron elaborados con un marco metodológico y conceptual diferente al marco Ministerial establecido en la Guía para la Elaboración de Planes MOP (2011), y presentan, entre otras, las siguientes características:

- Al momento de su elaboración no se disponía de la Guía para la elaboración de Planes MOP (2011)
- El origen de algunos de los Planes Especiales trasciende al Ministerio de Obras Públicas, ya que son parte de Planes Territoriales Gubernamentales intersectoriales.
- En su formulación no se contempla medición de evaluación de impacto.
- Sólo parte de los planes contempla sistemas formales de monitoreo (seguimiento y evaluación).

Departamento Territorio
Departamento Planificación de Inversiones
Dirección de Planeamiento
2019

¹ Los datos del presente informe corresponden a los sacados de los sistemas SAFI- Exploratorio al 21 de Junio de 2019.

Síntesis del Inventario de Planes

Tabla N° 1: Resumen de Planes Vigentes año 2019, Ministerio de Obras Públicas

Nombre Plan	Situación	Alcance	Horizonte	N° Iniciativas	Inversión original	Organismos Participantes MOP	Coordinador Plan	Tiene Diagnóstico Participativo	Sistema de Seguimiento	Instituciones Participantes Extra MOP
Plan Director de Infraestructura 2010-2025	Vigente	Nacional con detalles macrozonales y regionales	2010-2025	756 a 803 iniciativas según escenario de desarrollo tendencial u optimista, respectivamente. Con 160 proyectos programados a junio de 2019	Entre 15.917 y 17.294 Millones (US\$ 2009) según escenario tendencial u optimista respectivamente	DIRPLAN y representantes de los Servicios MOP a nivel nacional y regional.	Departamento de Estudios, Dirección de Planeamiento	Si	Seguimiento periódico. Se cuenta con seguimiento 2012, 2013, 2014, 2015 y 2016, 2017, 2018 y junio 2019.	Instituciones del Sector Público y Privado
Plan Regional de Infraestructura y Gestión del Recurso Hídrico al 2021, Región de Arica y Parinacota	Vigente, generado entre los años 2010 y 2012. Lanzamiento en 2012. Actualización 2015.	Regional	2012-2021	173 en total, de financiamiento MOP, Extra MOP y compartido. 120 con programación en sistemas ministeriales al 2019.	MM\$566.659, de los cuales MM\$435.241 corresponden a MOP y MM\$131.418 corresponden a Extra MOP.	DV, DOP, DA, CCOP, DOH, DAP, DGA, APR, DIRPLAN	Director Regional de Planeamiento	Si	Plan actualizado durante 2015, con seguimiento 2013, 2014, 2015, 2016, 2017 y 2018.	Instituciones del sector público y privado, a través de talleres participativos regionales.
Plan Regional de Infraestructura y Gestión del Recurso Hídrico al 2021 Región de Tarapacá.	Vigente, generado entre los años 2010 y 2012. Lanzamiento en 2012. Actualización 2015.	Regional	2012-2021	213 en total, de financiamiento MOP, Extra MOP y compartido. 168 con programación en sistemas ministeriales al 2019.	Monto total: MM\$ 1.142.377, de los cuales MM\$ 651.406 corresponden a MOP y MM\$ 490.971 corresponden a Extra MOP.	DV, DOP, DA, CCOP, DOH, DAP, DGA, APR, DIRPLAN	Director Regional de Planeamiento	Si	Plan actualizado durante 2015, con seguimiento 2013, 2014, 2015, 2016, 2017 y 2018.	Instituciones del sector público y privado, a través de talleres participativos regionales.
Plan Regional de Infraestructura y Gestión del Recurso Hídrico al 2021 Región de Antofagasta.	Vigente, generado entre los años 2010 y 2012. Lanzamiento en 2012. Actualización 2015.	Regional	2012-2021	209 en total, de financiamiento MOP, Extra MOP y compartido. 116 con programación en sistemas ministeriales al 2019.	Monto total MM\$ 1.129.864, de los cuales MM\$ 526.332 corresponden a MOP y MM\$ 603.532 corresponden a Extra MOP.	DV, DOP, DA, CCOP, DOH, DAP, DGA, APR, DIRPLAN	Director Regional de Planeamiento	Si	Plan actualizado durante 2015, con seguimiento 2013, 2014, 2015, 2016, 2017 y 2018.	Instituciones del sector público y privado, a través de talleres participativos regionales.
Plan Regional de Infraestructura y Gestión del Recurso Hídrico al 2021 Región de Atacama.	Vigente, generado entre los años 2010 y 2012. Lanzamiento en 2012. Actualización 2015.	Regional	2012-2021	212 en total, de financiamiento MOP, Extra MOP y compartido. 188 con programación en sistemas ministeriales al 2019.	Monto total: MM\$ 1.287.203, de los cuales MM\$977.178 corresponden a MOP y MM\$310.025 corresponden a Extra MOP.	DV, DOP, DA, CCOP, DOH, DAP, DGA, APR, DIRPLAN	Director Regional de Planeamiento	Si	Plan actualizado durante 2015, con seguimiento 2013, 2014, 2015, 2016, 2017 y 2018.	Instituciones del sector público y privado, a través de talleres participativos regionales.
Plan Regional de Infraestructura y Gestión del Recurso Hídrico al 2021 Región de Coquimbo.	Vigente, generado entre los años 2010 y 2012. Lanzamiento en 2012. Actualización 2015.	Regional	2012-2021	309 en total, de financiamiento MOP, Extra MOP y compartido. 250 con programación en sistemas ministeriales al 2019.	Monto total: MM\$ 1.859.506, de los cuales MM\$ 1.314.327 corresponden a MOP y MM\$ 545.179 corresponden a Extra MOP.	DV, DOP, DA, CCOP, DOH, DAP, DGA, APR, DIRPLAN	Directora Regional de Planeamiento	Si	Plan actualizado durante 2015, con seguimiento 2013, 2014, 2015, 2016, 2017 y 2018.	Instituciones del sector público y privado, a través de talleres participativos regionales.
Plan Regional de Infraestructura y Gestión del Recurso Hídrico al 2021 Región de Valparaíso.	Vigente, generado entre los años 2010 y 2012. Lanzamiento en 2012. Actualización 2015.	Regional	2012-2021	305 en total, de financiamiento MOP, Extra MOP y compartido. 260 con programación en sistemas ministeriales al 2019.	Monto total: MM\$ 2.063.365, de los cuales MM\$ 1.880.697 corresponden a MOP y MM\$ 182.668 corresponden a Extra MOP.	DV, DOP, DA, CCOP, DOH, DAP, DGA, APR, DIRPLAN	Director Regional de Planeamiento	Si	Plan actualizado durante 2015, con seguimiento 2013, 2014, 2015, 2016, 2017 y 2018.	Instituciones del sector público y privado, a través de talleres participativos regionales.

Nombre Plan	Situación	Alcance	Horizonte	Nº Iniciativas	Inversión original	Organismos Participantes MOP	Coordinador Plan	Tiene Diagnóstico Participativo	Sistema de Seguimiento	Instituciones Participantes Extra MOP
Plan Regional de Infraestructura y Gestión del Recurso Hídrico al 2021 Región Metropolitana de Santiago.	Vigente, generado entre los años 2010 y 2012. Lanzamiento en 2012. Actualización 2015.	Regional	2012-2021	223 en total, de financiamiento MOP, Extra MOP y compartido. 128 con programación en sistemas ministeriales al 2019.	Monto total: MM\$ 2.863.979, de los cuales MM\$ 2.547.820 corresponden a MOP y MM\$ 316.159 corresponden a Extra MOP.	DV, DOP, DA, CCOP, DOH, DAP, DGA, APR, DIRPLAN	Director Regional de Planeamiento	Si	Plan actualizado durante 2015, con seguimiento 2013, 2014, 2015, 2016, 2017 y 2018.	Instituciones del sector público y privado, a través de talleres participativos regionales.
Plan Regional de Infraestructura y Gestión del Recurso Hídrico al 2021 Región del Libertador General Bernardo O´Higgins.	Vigente, generado entre los años 2010 y 2012. Lanzamiento en 2012. Actualización 2015.	Regional	2012-2021	319 en total, de financiamiento MOP, Extra MOP y compartido. 263 con programación en sistemas ministeriales al 2019.	Monto total: MM\$ 1.146.024, de los cuales MM\$ 939.777 corresponden a MOP y MM\$ 206.247 corresponden a Extra MOP.	DV, DOP, DA, CCOP, DOH, DAP, DGA, APR, DIRPLAN	Director Regional de Planeamiento	Si	Plan actualizado durante 2015, con seguimiento 2013, 2014, 2015, 2016, 2017 y 2018.	Instituciones del sector público y privado, a través de talleres participativos regionales.
Plan Regional de Infraestructura y Gestión del Recurso Hídrico al 2021 Región del Maule.	Vigente, generado entre los años 2010 y 2012. Lanzamiento en 2012. Actualización 2015.	Regional	2012-2021	436 en total, de financiamiento MOP, Extra MOP y compartido. 372 con programación en sistemas ministeriales al 2019.	Monto total: MM\$ 1.962.281, de los cuales MM\$ 1.364.753 corresponden a MOP y MM\$ 597.528 corresponden a Extra MOP.	DV, DOP, DA, CCOP, DOH, DAP, DGA, APR, DIRPLAN	Director Regional de Planeamiento	Si	Plan actualizado durante 2015, con seguimiento 2013, 2014, 2015, 2016, 2017 y 2018.	Instituciones del sector público y privado, a través de talleres participativos regionales.
Plan Regional de Infraestructura y Gestión del Recurso Hídrico al 2021 Región del Biobío.	Vigente, generado entre los años 2010 y 2012. Lanzamiento en 2012. Actualización 2015.	Regional	2012-2021	421 en total, de financiamiento MOP, Extra MOP y compartido. 215 con programación en sistemas ministeriales al 2019.	Monto total: MM\$ 1.976.044, de los cuales MM\$ 1.560.470 corresponden a MOP y MM\$ 415.574 corresponden a Extra MOP.	DV, DOP, DA, CCOP, DOH, DAP, DGA, APR, DIRPLAN	Director Regional de Planeamiento	Si	Plan actualizado durante 2015, con seguimiento 2013, 2014, 2015, 2016, 2017 y 2018.	Instituciones del sector público y privado, a través de talleres participativos regionales.
Plan Regional de Infraestructura y Gestión del Recurso Hídrico al 2021 Región de La Araucanía.	Vigente, generado entre los años 2010 y 2012. Lanzamiento en 2012. Actualización 2015.	Regional	2012-2021	432 en total, de financiamiento MOP, Extra MOP y compartido. 343 con programación en sistemas ministeriales al 2019.	Monto total: MM\$ 1.574.356, de los cuales MM\$ 1.182.422 corresponden a MOP y MM\$ 391.934 corresponden a Extra MOP.	DV, DOP, DA, CCOP, DOH, DAP, DGA, APR, DIRPLAN	Director Regional de Planeamiento	Si	Plan actualizado durante 2015, con seguimiento 2013, 2014, 2015, 2016, 2017 y 2018.	Instituciones del sector público y privado, con talleres participativos regionales.
Plan Regional de Infraestructura y Gestión del Recurso Hídrico al 2021 Región de Los Ríos.	Vigente, generado entre los años 2010 y 2012. Lanzamiento en 2012. Actualización 2015.	Regional	2012-2021	424 en total, de financiamiento MOP, Extra MOP y compartido. 362 con programación en sistemas ministeriales al 2019.	Monto total: MM\$ 1.421.760, de los cuales MM\$ 1.092.728 corresponden a MOP y MM\$ 329.032 corresponden a Extra MOP.	DV, DOP, DA, CCOP, DOH, DAP, DGA, APR, DIRPLAN	Director Regional de Planeamiento	Si	Plan actualizado durante 2015, con seguimiento 2013, 2014, 2015, 2016, 2017 y 2018.	Instituciones del sector público y privado, a través de talleres participativos regionales.
Plan Regional de Infraestructura y Gestión del Recurso Hídrico al 2021 Región de Los Lagos.	Vigente, generado entre los años 2010 y 2012. Lanzamiento en 2012. Actualización 2015.	Regional	2012-2021	424 en total, de financiamiento MOP, Extra MOP y compartido. 264 con programación en sistemas ministeriales al 2019.	Monto total: MM\$ 1.752.937, de los cuales MM\$ 1.700.588 corresponden a MOP y MM\$ 52.349 corresponden a Extra MOP.	DV, DOP, DA, CCOP, DOH, DAP, DGA, APR, DIRPLAN	Director Regional de Planeamiento	Si	Plan actualizado durante 2015, con seguimiento 2013, 2014, 2015, 2016, 2017 y 2018.	Instituciones del sector público y privado, a través de talleres participativos regionales.

Nombre Plan	Situación	Alcance	Horizonte	Nº Iniciativas	Inversión original	Organismos Participantes MOP	Coordinador Plan	Tiene Diagnóstico Participativo	Sistema de Seguimiento	Instituciones Participantes Extra MOP
Plan Regional de Infraestructura y Gestión del Recurso Hídrico al 2021 Región de Aysén del General Carlos Ibáñez del Campo.	Vigente, generado entre los años 2010 y 2012. Lanzamiento en 2012. Actualización 2015.	Regional	2012-2021	263 en total, de financiamiento MOP, Extra MOP y compartido. 154 con programación en sistemas ministeriales al 2019.	Monto total: MM\$ 901.610, de los cuales MM\$ 762.236 corresponden a MOP y MM\$ 139.374 corresponden a Extra MOP.	DV, DOP, DA, CCOP, DOH, DAP, DGA, APR, DIRPLAN	Director Regional de Planeamiento	Si	Plan actualizado durante 2015, con seguimiento 2013, 2014, 2015, 2016, 2017 y 2018.	Instituciones del sector público y privado, a través de talleres participativos regionales.
Plan Regional de Infraestructura y Gestión del Recurso Hídrico al 2021 Región de Magallanes y de la Antártica Chilena	Vigente, generado entre los años 2010 y 2012. Lanzamiento en 2012. Actualización 2015.	Regional	2012-2021	384 en total, de financiamiento MOP, Extra MOP y compartido. 179 con programación en sistemas ministeriales al 2019.	Monto total: MM\$ 1.054.137, de los cuales MM\$ 604.232 corresponden a MOP y MM\$ 449.905 corresponden a Extra MOP	DV, DOP, DA, CCOP, DOH, DAP, DGA, APR, DIRPLAN	Director Regional de Planeamiento	Si	Plan actualizado durante 2015, con seguimiento 2013, 2014, 2015, 2016, 2017 y 2018.	Instituciones del sector público y privado, a través de talleres participativos regionales.
Plan Nuble	Vigente	Regional	2019-2022	7 iniciativas y 108 obras	Monto total: MM\$ 1.658.329	DV, DA, DOH, DOP, APR y DGC	Director Regional de Planeamiento	No	El seguimiento será anual con corte al 31 de diciembre	FNDR
Plan Integral Antártico MOP	Vigente	Nacional (ubicado en Magallanes)	2018-2025	4 proyectos en ejecución y 6 en fase de diseño	38.421 millones de pesos, de los cuales 12.646 corresponden a financiamiento FNDR	DOP, DOH, DAP, DA, DIRPLAN	Director Nacional de Planeamiento	No	El seguimiento será anual con corte al 31 de diciembre	FACH, ARMADA, INACH, GORE
Plan Especial Comuna Juan Fernández	Vigente	Comunal	2019-2024	7	75.308 millones de pesos	DOP, DAP, DA, DIRPLAN, DOH	Director Regional de Planeamiento	No	El seguimiento será anual con corte al 31 de diciembre	GORE, MUNICIPIO, ARMADA
Plan Legado Bicentenario	Vigente	Nacional	2018-2022	68	909.850 millones de pesos 2019	DA, DOP, DV, DGC	Dirección de Planeamiento	No	Seguimiento mensual	GORE
Plan Chiloé	Vigente	Provincia Isla de Chiloé	2006-2018	13 iniciativas que tienen programación en sistemas ministeriales a través de 130 proyectos específicos.	Monto total ejecutado hasta el 2018 (moneda 2019) es de 389.237 millones de pesos; no obstante la inversión programada llega a 544.238 millones de pesos hasta el 2021	DOP, DV, DOH-APR, DAP, DA y DIRPLAN	Dirección de Planeamiento Regional de Los Lagos	Si	Seguimiento Periódico dentro del plan regional respectivo.	SUBDERE, MINSAL, MINVU, MINEDUC, MINTT y Comisión Nacional de Energía.
Plan Red Vial Interlagos	Vigente	Interregional	2008-2016/2022	102 iniciativas que tienen programación en sistemas ministeriales a través de 83 proyectos específicos.	Monto total: entre el 2008 y el 2016 la inversión del plan fue de MM\$ 271.909.- al 2022 la inversión proyectada es de MM\$536.922.-	DV, DOP y DIRPLAN	Direcciones de Planeamiento Regionales de Araucanía, Los Ríos y Los Lagos	No	Seguimiento Periódico dentro de los planes regionales respectivos.	CONAF, GORE, SERNATUR, CONAMA, CORFO Y SEREMIS DE TRANSPORTES.
Plan de Desarrollo de Zonas Extremas MOP	Nuevo	Arica y Parinacota; Los Lagos (Provincia Palena y comuna de Cochamo); Aysén y Magallanes y ACH.	2014-2021	79 iniciativas que tienen programación en sistemas ministeriales a través de 171 proyectos específicos de los cuales 151 proyectos tienen programación en sistemas ministeriales.	Monto total programado en sistemas: del 2014 al 2021 la inversión se proyecta en MM\$825.527.	DV, DOP, DAP, DARQ, DOH, DGA, APR y DIRPLAN.	Direcciones de Planeamiento Regionales de Arica y Parinacota, Los Lagos, Aysén y Magallanes	No	Seguimiento Periódico dentro de los planes regionales respectivos.	GORE de las regiones involucradas, SUBDERE, MIDESO, Municipalidades y Gobernaciones
Participación MOP en el Plan de Desarrollo para Territorios Rezagados	Vigente	Regiones de Coquimbo, Maule, Biobío y Los Ríos.	2014-2018	192 en total, de financiamiento MOP, Extra MOP, compartido y por definir, de los cuales 85 proyectos tienen programación en sistemas ministeriales.	Monto total programado en sistemas (moneda 2019): MM\$224.964 en período 2014-2018.	Intersectorial en las regiones, coordinado por Subdere.	Direcciones de Planeamiento Regionales de Arica y Parinacota, Los Lagos, Aysén y Magallanes	Si	Seguimiento Periódico dentro de los planes regionales respectivos.	Según quede establecido en las mesas técnicas para cada zona, por región.

Nombre Plan	Situación	Alcance	Horizonte	Nº Iniciativas	Inversión original	Organismos Participantes MOP	Coordinador Plan	Tiene Diagnóstico Participativo	Sistema de Seguimiento	Instituciones Participantes Extra MOP
Plan de Infraestructura para el Borde Costero de Arica	Vigente / Lanzamiento Agosto 2014	Comuna de Arica	2014-2023	7 iniciativas	MM\$60.236	DOP	DOP	SI	Reuniones Directorio Trimestrales.	Gobierno Regional de Arica (PEDZE), Municipalidad de Arica
Plan de infraestructura para el Borde Costero de Antofagasta	Vigente / Lanzamiento Pendiente	Región de Antofagasta (Comuna de Antofagasta, Taltal, Mejillones y Tocopilla)	2016-2023	19 iniciativas	MM\$68.974	DOP	DOP	SI	Reuniones Directorio Trimestrales.	Gobierno Regional de Antofagasta, Privado (Fundación CREO)
Plan de Infraestructura para el Borde Costero Región del Maule	Vigente / Lanzamiento Noviembre 2015	Región del Maule (Comunas de Vichuquén, Licantén, Constitución, Chanco y Pelluhue)	2015-2019	12 iniciativas	MM\$24.617	DOP	DOP	SI	Reuniones Directorio Trimestrales.	Gobierno Regional del Maule
Plan de Infraestructura para el Borde Costero Región del Biobío	Vigente / Lanzamiento Pendiente	Región del Biobío (Comunas de Cobquecura, Tomé, Penco, Talcahuano, Hualpén, San Pedro, Coronel, Lota, Lebu, Coelemu.)	2016-2022	13 iniciativas	MM\$22.943	DOP	DOP	SI	Reuniones Directorio Trimestrales.	N/A
Plan de Infraestructura Bordes Costeros, Fluvial y Lacustre. Región de Los Ríos	Vigente / Lanzamiento Abril 2017	Región de Los Ríos (Comunas de Valdivia, Corral, Mariquina, Panguipulli, Los Lagos, Futrono, Lago Ranco, Río Bueno, La Unión)	2018-2025	23 iniciativas	MM\$71.522	DOP	DOP	SI	Reuniones Directorio Trimestrales.	Gobierno Regional de la Región de Los Ríos
Plan de infraestructura para el Borde Costero del Lago Llanquihue, Región de Los Lagos	Vigente / Lanzamiento Enero 2015	Provincia de Llanquihue (Comunas de Puerto Varas, Llanquihue, Frutillar, Puerto Octay)	2017-2026	12 iniciativas	MM\$49.609	DOP	DOP	SI	Reuniones Directorio Trimestrales.	Asociación de Municipios del Lago

Nombre Plan	Situación	Alcance	Horizonte	Nº Iniciativas	Inversión original	Organismos Participantes MOP	Coordinador Plan	Tiene Diagnóstico Participativo	Sistema de Seguimiento	Instituciones Participantes Extra MOP
Plan de Infraestructura Mejoramiento del Borde Costero, Provincia de Chiloé, Región de Los Lagos	Vigente / Lanzamiento Noviembre 2014	Provincia de Chiloé (Comunas de Ancud, Quemchi, Dalcahue, Curaco de Vélez, Quinchao, Castro, Chonchi, Puqueldón, Queilen, Quellón)	2017-2026	20 iniciativas	MM\$71.130	DOP	DOP	SI	Reuniones Directorio Trimestrales.	Municipios de Ancud y Chonchi
Plan de Infraestructura para Caletas Rurales Región de Coquimbo	Vigente / Lanzamiento Octubre 2015	Región de Coquimbo (Comunas de Elqui, Limarí y Choapa)	2015-2021	16 iniciativas	MM\$22.343	DOP	DOP	SI	Reuniones Directorio Trimestrales.	Gobierno Regional de Coquimbo
Plan de Infraestructura Portuaria y Costera para la Región de O'Higgins	Vigente / Lanzamiento Octubre 2015	Región de O'Higgins (Comunas Pichilemu, Paredones, Navidad y Las Cabras)	2015-2020	9 iniciativas	MM\$15.200	DOP	DOP	SI	Reuniones Directorio Trimestrales.	Gobierno Regional de O'Higgins
Plan de Infraestructura para el Río Bueno. Regiones de Los Ríos y Los Lagos	Vigente / Lanzamiento Junio 2015	Regiones de Los Ríos y Los Lagos (Comunas de Río Bueno, La Unión, San Pablo, San Juan de la Costa)	2014-2019	14 iniciativas	MM\$17.260	DOP	DOP	SI	Reuniones Directorio Trimestrales.	N/A
Plan de Infraestructura Dirección de Obras Portuarias para Quellón, Provincia de Chiloé, Región de Los Lagos	Vigente / Lanzamiento Enero 2015	Comuna de Quellón	2017-2027	5 iniciativas	MM\$40.370	DOP	DOP	SI	Reuniones Directorio Trimestrales.	Municipio de Quellón y Privado (Empresa SPQ Servicios Portuarios Quellón S.A.)

Fuente: Dirección de Planeamiento, Ministerio de Obras Públicas, 2019 (incluye actualizaciones de los Planes Regionales de infraestructura y Gestión del Recurso Hídrico al 2021 y vinculación de la cartera al Sistema Exploratorio MOP, 2019).

Plan Director



Nombre		1. Plan Director de Infraestructura (PDI) 2010-2025
Antecedentes Generales	Alcance	Nacional, con detalles macrozonales y regionales.
	Horizonte	2010-2025
	Número Iniciativas	756 a 803 según escenario de desarrollo tendencial u optimista, respectivamente. Con 160 proyectos programados en sistemas a junio de 2019.
	Monto de Inversión	Entre 15.917 y 17.294 Millones de US\$ según escenario tendencial u optimista, respectivamente (Fuente: Informe Ejecutivo Actualización Plan Director de Infraestructura-año 2009).
	Organismos participantes Extra MOP	Su generación se desarrolló en sus diversas etapas a través de un proceso abierto y participativo con los Servicios MOP e instituciones del sector público, así como en talleres nacionales y regionales con sectores productivos y representantes de la ciudadanía en las 15 regiones del país (las existentes a esa fecha). Su ejecución fue apoyada con consultoría externa en aspectos metodológicos y cuantitativos.
	Organismos participantes MOP	Dirección de Planeamiento y representantes de los servicios nacionales y regionales.
	Territorio	Nacional y las 15 regiones del país, agrupadas en 4 macrozonas.
	Validación	Su validación se desarrolló mediante 3 ciclos de reuniones y talleres en cada una de las 15 regiones con actores locales relevantes.
Objetivos	General	Contribuir al aumento de la competitividad del país y a la mejoría de la calidad de vida de la población, concentrando la inversión pública en sectores y territorios donde la rentabilidad social es más alta, pero con la debida equidad social y territorial.
	Específicos	<ul style="list-style-type: none"> - Desarrollar una imagen objetivo de la infraestructura del país al año 2025. - Identificar planes de inversión en infraestructura, para establecer un conjunto de obras tendientes a contribuir a alcanzar el potencial de desarrollo del territorio o superar deficiencias de infraestructura. - Establecer conjuntos de proyectos e iniciativas consistentes entre sí, que permitan configurar actuaciones sinérgicas relevantes en el territorio.
Aspectos Técnicos	Diagnóstico	Cuenta con Diagnóstico elaborado en 2008.
	Mecanismo de Definición	La Dirección de Planeamiento como encargada de la planificación de la infraestructura MOP debe establecer el Plan Director respectivo. Este corresponde al periodo 2010 - 2025.
	Seguimiento	Cuenta con Informes de Seguimiento en los años 2012, 2013, 2014, 2015, 2016, 2017, 2018 y junio de 2019.
	Otros Antecedentes	<ul style="list-style-type: none"> - Basado en Estudio del Plan Director de Infraestructura. Su ámbito es nacional con un enfoque de análisis macrozonal, en que cada macrozona (4) incorpora un conjunto de regiones de características físicas y productivas similares. - Estudio con énfasis territorial en zonas interurbanas. Las zonas urbanas se consideran sólo cuando son afectadas por la actividad interurbana (ej.: accesos a puertos, by pass). - Horizonte de planificación al año 2025, con períodos de corte en 2010, 2015, 2020, 2025, y año base y de calibración de las modelaciones en 2007. - Plan desarrollado con un enfoque metodológico basado en modelos matemáticos y construcción de escenarios (tendencial y optimista). Se utilizó el modelo TRANUS a objeto de dar sustento al desarrollo de propuestas y su evaluación. Éste es un modelo matemático de localización de actividades y de transporte integrado, con base económica, que considera intercambios de producción, empleo y población. - Proceso abierto y participativo en que se discuten diagnóstico y resultados con instituciones del sector público, sectores productivos y representantes de la ciudadanía. <u>Planes de inversión considerados en cuanto a:</u> <p>Proyectos de infraestructura clasificados en Modelados y No Modelados: los primeros son proyectos analizados en forma integrada con el modelo TRANUS de localización de actividades y de transporte; los "No modelados" son proyectos que no se incorporaron a la</p>

Nombre	1. Plan Director de Infraestructura (PDI) 2010-2025
	<p>modelación con modelos de Localización de Actividades y de Transporte, tales como los proyectos para conectividad a zonas aisladas (equidad territorial), accesos urbanos a puertos, by-pass a ciudades, rutas turísticas (tramos no modelados), vialidad secundaria no estructurante y proyectos hídricos.</p> <p>Provenientes del documento estratégico CHILE 2020, Obras Públicas para el Desarrollo (ejecutado en forma paralela en 2009), se incorporó información sobre proyectos de caletas pesqueras, instalaciones del borde costero, infraestructura hídrica, aeropuertos y aeródromos.</p>
Otros Planes Involucrados	<p>Confluyeron en su definición los planes vigentes y en ejecución a la fecha de la elaboración del Plan Director, especialmente los Planes para la Competitividad y la Visión 2020.</p>
Georreferenciación	<p>Documentos - pdi 2010-2025</p>
Dirección Web	<p>http://www.dirplan.cl/planes/plandirector/Paginas/default.aspx</p>

Fuente: Dirección de Planeamiento, Ministerio de Obras Públicas, 2019.

Planes Regionales



Nombre		2. Plan Regional de Infraestructura y Gestión del Recurso Hídrico al 2021, Región de Arica y Parinacota (PRIGRH). Versión actualizada.
Antecedentes Generales	Alcance	Regional
	Horizonte	2012-2021 (2012 año base)
	Número Iniciativas	El número total de iniciativas es de 173 con financiamiento MOP, Extra MOP y Mixto; de las cuales 120 tienen programación en sistemas ministeriales al 2019.
	Monto de Inversión	Monto total (moneda 2019): MM\$566.659, de los cuales MM\$435.241 corresponden a MOP y MM\$131.418 corresponden a Extra MOP.
	Organismos participantes Extra MOP	Organismos e instituciones Públicas y Privadas de la Región de Arica y Parinacota
	Organismos participantes MOP	Liderado por la SEREMI de Obras Públicas y coordinado técnicamente por la Dirección de Planeamiento Regional, y la participación de todas las Direcciones Ministeriales Regionales y Nacionales.
	Territorio	Región de Arica y Parinacota
	Validación	Presentación de Ministra: http://www.dirplan.cl/planes/regional/Documents/Carta_presentacion_ministra_OOPP_PRIGRH.pdf
Objetivos	General	Reducir las desigualdades regionales en materia de infraestructura y gestión del recurso hídrico, ejecutando las obras y acciones necesarias para avanzar en el desarrollo equilibrado del territorio, proveyendo de calidad de vida y seguridad a las personas, y fortaleciendo el impulso de un desarrollo económico sustentable de acuerdo a la vocación productiva de la región, basado en la puesta en valor patrimonial, cultural y ambiental, junto con el fortalecimiento en la gestión integral del recurso hídrico, con mejores estándares en los servicios de infraestructura, y calidad, seguridad y cobertura de la misma.
	Específicos	<ul style="list-style-type: none"> - Elevar y mejorar la calidad de vida de los habitantes en los territorios urbanos y rurales, a través de una mejor calidad y cobertura en los servicios de infraestructura, favoreciendo la integración multicultural e Indígena, en base al respeto a su historia, cultura y medioambiente, promoviendo la igualdad de oportunidades y justicia social en el acceso a los servicios de las personas, junto con las acciones de conservación necesarias, y una mejor y creciente infraestructura de prevención y mitigación de riesgos. - Impulsar el Desarrollo Económico de la región, de acuerdo a la vocación territorial productiva, y basado en la puesta en valor patrimonial, cultural y ambiental, fortaleciendo la productividad, competitividad y crecimiento, resolviendo las brechas regionales de infraestructura relevante para potenciar a los distintos sectores productivos con énfasis en el turismo, agropecuario, tecnología, comunicaciones, energías renovables, logística y comercio internacional. - Fortalecer la gestión, administración y fiscalización eficiente de los recursos hídricos, a través de la implementación y aplicación de la "planificación y gestión integrada", con una nueva institucionalidad, manejo sustentable de las cuencas hidrográficas y considerando la dimensión económica, social y ambiental regional, desarrollando las acciones necesarias para incrementar la calidad y cantidad del agua en el marco de un equilibrio ambiental, productivo y humano. - Liderar el Desarrollo Equilibrado del Territorio, para la integración social regional y de los territorios aislados, considerando la multiculturalidad, promoviendo un ordenamiento en el acceso a los bienes y servicios de los habitantes con una dotación suficiente de infraestructura de servicios y asegurando su acceso igualitario de sus habitantes. - Integrar el valor ambiental, cultural y patrimonial del territorio, reconociendo, rescatando y poniendo en valor su vocación y dotación natural e histórica, junto con resolver la problemática ambiental antrópica, promoviendo así el crecimiento sustentable, y generando un reconocimiento ciudadano en el marco del cumplimiento de la normativa y resguardo en la protección de los recursos naturales y del patrimonio regional.

Aspectos Técnicos	Diagnóstico	Diagnóstico elaborado en 2011 y actualizado parcialmente en 2015.
	Mecanismo de Definición	Con lanzamiento y difusión regional.
	Seguimiento	El seguimiento es anual con corte al 31 de diciembre de cada año, cuyo informe se elabora y entrega al año siguiente. Se cuenta con Informes de Monitoreo regional correspondiente al 2013, 2014, 2015, 2016, 2017 y 2018. Durante el 2015 se realizó una actualización del plan finalizada el 2016, por lo que el seguimiento del año 2016 en adelante se realizará sobre el plan actualizado.
	Otros Antecedentes	El Plan cuenta con una versión de Resumen Ejecutivo actualizado, y fue elaborado según la Guía para la Elaboración de Planes MOP, Dirección de Planeamiento (2011) , e instrucciones para su actualización. Sus Iniciativas se encuentran en Reporte actualizado en Sistema Exploratorio MOP, a la fecha que sea requerida.
	Otros Planes Involucrados	Algunas iniciativas que lo componen fueron parte del Plan para la Competitividad y son parte del Plan Especial de Zona Extrema (PEDZE).
	Georreferenciación	El plan versión original se encuentra georreferenciado en la dirección web: http://www.dirplan.cl/planes/regional/download/PRIGRH_mapa_Region_Arica_y_Parinacota.pdf .
Dirección Web del Plan original		http://www.dirplan.cl/planes/regional/download/PRIGRH_Region_Arica_y_Parinacota.pdf

Fuente: Dirección de Planeamiento, Ministerio de Obras Públicas, 2019 (incluye actualización a diciembre 2015 y vinculación de cartera de iniciativas de inversión en sistema exploratorio MOP, 2018-2019).

Nombre		3. Plan Regional de Infraestructura y Gestión del Recurso Hídrico al 2021, Región de Tarapacá (PRIGRH). Versión actualizada.
Antecedentes Generales	Alcance	Regional
	Horizonte	2012-2021(2012 año base)
	Número Iniciativas	El número total de iniciativas es de 213 con financiamiento MOP, Extra MOP y Mixto; de las cuales 168 tienen programación en sistemas ministeriales al 2019.
	Monto de Inversión	Monto total (moneda 2019): MM\$ 1.142.377, de los cuales MM\$ 651.406 corresponden a MOP y MM\$ 490.971 corresponden a Extra MOP.
	Organismos participantes Extra MOP	Organismos e instituciones Públicas y Privadas de la Región de Tarapacá
	Organismos participantes MOP	Liderado por la SEREMI de Obras Públicas y coordinado técnicamente por la Dirección de Planeamiento Regional, y la participación de todas las Direcciones Ministeriales Regionales y Nacionales.
	Territorio	Región de Tarapacá
	Validación	Presentación de Ministra: http://www.dirplan.cl/planes/regional/Documents/Carta_presentacion_ministra_OOPP_P_RIGRH.pdf
Objetivos	General	Contribuir eficaz y eficientemente al desarrollo sustentable de la Región de Tarapacá, mediante la satisfacción de la demanda de mediano plazo de los servicios de infraestructura y gestión del recurso hídrico, aumentando su disponibilidad y buen uso, mejorando la conectividad y accesibilidad regional e internacional, promoviendo plataformas de servicios logísticos, desarrollo turístico y mejorando las condiciones de habitabilidad de los asentamientos humanos, con énfasis en la pertenencia e identidad cultural.
	Específicos	- Mejorar la integración regional, nacional e internacional. - Contribuir a mejorar la calidad de vida en los asentamientos humanos, a través de los servicios de infraestructura y gestión del recurso hídrico.
Aspectos Técnicos	Diagnóstico	Diagnóstico elaborado en 2011 y actualizado parcialmente en 2015.
	Mecanismo de Definición	Con lanzamiento y difusión regional.
	Seguimiento	El seguimiento es anual con corte al 31 de diciembre de cada año, cuyo informe se elabora y entrega al año siguiente. Se cuenta con Informes de Monitoreo regional correspondiente al 2013, 2014, 2015, 2016, 2017 y 2018. Durante el 2015 se realizó una actualización del plan finalizada el 2016, por lo que el seguimiento del año 2016 en adelante se realizará sobre el plan actualizado.
	Otros Antecedentes	El Plan cuenta con una versión de Resumen Ejecutivo actualizado, y fue elaborado según la Guía para la Elaboración de Planes MOP, DIRPLAN , e instrucciones para su actualización. Sus Iniciativas se encuentran en Reporte actualizado en Sistema Exploratorio MOP, a la fecha que sea requerida.
	Otros Planes Involucrados	Algunas iniciativas que lo componen fueron parte del Plan para la Competitividad.
	Georreferenciación	El plan versión original se encuentra georreferenciado en la dirección web: http://www.dirplan.cl/planes/regional/download/PRIGRH_mapas_Region_Tarapaca.pdf
Dirección Web del Plan original		http://www.dirplan.cl/planes/regional/download/PRIGRH_Region_Tarapaca.pdf

Fuente: Dirección de Planeamiento, Ministerio de Obras Públicas, 2019 (incluye actualización a diciembre 2015 y vinculación de cartera de iniciativas de inversión en sistema exploratorio MOP, 2018-2019).

Nombre		4. Plan Regional de Infraestructura y Gestión del Recurso Hídrico al 2021, Región de Antofagasta (PRIGRH). Versión actualizada.
Antecedentes Generales	Alcance	Regional
	Horizonte	2012-2021(2012 año base)
	Número Iniciativas	El número total de iniciativas es de 209 con financiamiento MOP, Extra MOP y Mixto; de las cuales 116 tienen programación en sistemas ministeriales al 2019.
	Monto de Inversión	Monto total (moneda 2019): MM\$ 1.129.864, de los cuales MM\$ 526.332 corresponden a MOP y MM\$ 603.532 corresponden a Extra MOP.
	Organismos participantes Extra MOP	Organismos e instituciones Públicas y Privadas de la Región de Antofagasta
	Organismos participantes MOP	Liderado por la SEREMI de Obras Públicas y coordinado técnicamente por la Dirección de Planeamiento Regional, y la participación de todas las Direcciones Ministeriales Regionales y Nacionales.
	Territorio	Región de Antofagasta
Objetivos	Validación	Presentación de Ministra: http://www.dirplan.cl/planes/regional/Documents/Carta_presentacion_ministra_OOPP_PRI_GRH.pdf
	General	Contribuir eficaz y eficientemente al desarrollo sustentable de la Región de Antofagasta, mediante la satisfacción de la demanda de mediano plazo (2021) a través de la provisión de servicios de infraestructura y la gestión del Recurso Hídrico, aumentando su disponibilidad, mejorando la conectividad y accesibilidad regional e internacional, promoviendo plataformas de servicios logísticos y mejorando las condiciones de habitabilidad de los asentamientos humanos, con énfasis en la pertinencia e identidad cultural.
	Específicos	-Económico-Productivo: Dar respuesta a las necesidades de infraestructura regional al 2021 que permitan potenciar las actividades económicas, incluyendo la promoción de plataformas de servicios logísticos. -Asentamientos Humanos: Dar respuesta a las necesidades de infraestructura regional al 2021 que aporten al mejoramiento de las condiciones de habitabilidad de los asentamientos humanos, con énfasis en la pertinencia e identidad cultural. -Recursos Hídricos: Fortalecer la gestión, administración y fiscalización de los recursos hídricos por parte de la institucionalidad, asegurando el uso sustentable del recurso hídrico, potenciando y promoviendo su uso eficiente, a través de todas aquellas acciones e iniciativas que puedan relacionarse con la eficiencia hídrica.
Aspectos Técnicos	Diagnóstico	Diagnóstico elaborado en 2011 y actualizado parcialmente en 2015.
	Mecanismo de Definición	Con lanzamiento y difusión regional.
	Seguimiento	El seguimiento es anual con corte al 31 de diciembre de cada año, cuyo informe se elabora y entrega al año siguiente. Se cuenta con Informes de Monitoreo regional correspondiente al 2013, 2014, 2015, 2016, 2017 y 2018. Durante el 2015 se realizó una actualización del plan finalizada el 2016, por lo que el seguimiento del año 2016 en adelante se realizará sobre el plan actualizado.
	Otros Antecedentes	El Plan cuenta con una versión de Resumen Ejecutivo actualizado, y fue elaborado según la Guía para la Elaboración de Planes MOP, DIRPLAN , e instrucciones para su actualización. Sus Iniciativas se encuentran en Reporte actualizado en Sistema Exploratorio MOP, a la fecha que sea requerida.
	Otros Planes Involucrados	Algunas iniciativas que lo componen fueron parte del Plan para la Competitividad.
	Georreferenciación	El plan versión original se encuentra georreferenciado en la dirección web: http://www.dirplan.cl/planes/regional/download/PRIGRH_mapas_Region_Antofagasta.pdf
Dirección Web del Plan original		http://www.dirplan.cl/planes/regional/download/PRIGRH_Region_Antofagasta.pdf

Fuente: Dirección de Planeamiento, Ministerio de Obras Públicas, 2019 (incluye actualización a diciembre 2015 y vinculación de cartera de iniciativas de inversión en sistema exploratorio MOP, 2018-2019).

Nombre		5. Plan Regional de Infraestructura y Gestión del Recurso Hídrico al 2021, Región de Atacama (PRIGRH). Versión actualizada.
Antecedentes Generales	Alcance	Regional
	Horizonte	2012-2021(2012 año base)
	Número Iniciativas	El número total de iniciativas es de 212 con financiamiento MOP, Extra MOP y Mixto; de las cuales 188 tienen programación en sistemas ministeriales al 2019.
	Monto de Inversión	Monto total (moneda 2019): MM\$ 1.287.203, de los cuales MM\$977.178 corresponden a MOP y MM\$310.025 corresponden a Extra MOP.
	Organismos participantes Extra MOP	Organismos e instituciones Públicas y Privadas de la Región de Atacama
	Organismos participantes MOP	Liderado por la SEREMI de Obras Públicas y coordinado técnicamente por la Dirección de Planeamiento Regional, y la participación de todas las Direcciones Ministeriales Regionales y Nacionales.
	Territorio	Región de Atacama
	Validación	Presentación de Ministra: http://www.dirplan.cl/planes/regional/Documents/Carta_presentacion_ministra_OOPP_PRI_GRH.pdf
Objetivos	General	Contribuir al desarrollo regional, a través de la provisión de servicios de infraestructura y la gestión del recurso hídrico de competencia del Ministerio de Obras Públicas, con el fin de mejorar la calidad de vida de sus habitantes y lograr actividades económicas sustentables y un desarrollo equilibrado del territorio.
	Específicos	-Mejorar la gestión, administración y protección integral del recurso hídrico. -Desarrollar y/o mejorar la infraestructura para la conectividad e integración del territorio. -Desarrollar infraestructura para mejorar la habitabilidad urbana y rural.
Aspectos Técnicos	Diagnóstico	Diagnóstico elaborado en 2011 y actualizado parcialmente en 2015.
	Mecanismo de Definición	Con lanzamiento y difusión regional.
	Seguimiento	El seguimiento es anual con corte al 31 de diciembre de cada año, cuyo informe se elabora y entrega al año siguiente. Se cuenta con Informes de Monitoreo regional correspondiente al 2013, 2014, 2015, 2016, 2017 y 2018. Durante el 2015 se realizó una actualización del plan finalizada el 2016, por lo que el seguimiento del año 2016 en adelante se realizará sobre el plan actualizado.
	Otros Antecedentes	El Plan cuenta con una versión de Resumen Ejecutivo actualizado, y fue elaborado según la Guía para la Elaboración de Planes MOP, DIRPLAN , e instrucciones para su actualización. Sus Iniciativas se encuentran en Reporte actualizado en Sistema Exploratorio MOP, a la fecha que sea requerida.
	Otros Planes Involucrados	Algunas iniciativas que lo componen fueron parte del Plan para la Competitividad.
	Georreferenciación	El plan versión original se encuentra georreferenciado en la dirección web: http://www.dirplan.cl/planes/regional/download/PRIGRH_mapas_Region_Atacama.pdf
Dirección Web del Plan original		http://www.dirplan.cl/planes/regional/download/PRIGRH_Region_Atacama.pdf

Fuente: Dirección de Planeamiento, Ministerio de Obras Públicas, 2019 (incluye actualización a diciembre 2015 y vinculación de cartera de iniciativas de inversión en sistema exploratorio MOP, 2018-2019).

Nombre		6. Plan Regional de Infraestructura y Gestión del Recurso Hídrico al 2021, Región de Coquimbo (PRIGRH). Versión actualizada.
Antecedentes Generales	Alcance	Regional
	Horizonte	2012-2021 (2012 año base)
	Número Iniciativas	El número total de iniciativas es de 309 con financiamiento MOP, Extra MOP y Mixto; de las cuales 250 tienen programación en sistemas ministeriales al 2019.
	Monto de Inversión	Monto total (moneda 2019): MM\$ 1.859.506, de los cuales MM\$ 1.314.327 corresponden a MOP y MM\$ 545.179 corresponden a Extra MOP.
	Organismos participantes Extra MOP	Organismos e instituciones Públicas y Privadas de la Región de Coquimbo
	Organismos participantes MOP	Liderado por la SEREMI de Obras Públicas y coordinado técnicamente por la Dirección de Planeamiento Regional, y la participación de todas las Direcciones Ministeriales Regionales y Nacionales.
	Territorio	Región de Coquimbo
	Validación	Presentación de Ministra: http://www.dirplan.cl/planes/regional/Documents/Carta_presentacion_ministra_OOPP_PRIGRH.pdf
Objetivos	General	Contribuir eficaz y eficientemente al desarrollo sustentable de la región en un horizonte de mediano plazo, a través de la gestión del recurso hídrico, al mejoramiento de la conectividad internacional e interregional, la provisión de infraestructura urbana con énfasis en la conurbación Coquimbo - La Serena y demás asentamientos humanos, para la satisfacción de las necesidades productivas, calidad de vida, y recuperación de los valores patrimoniales y ambientales de la región.
	Específicos	-Gestionar integralmente el recurso hídrico para satisfacer las necesidades productivas, sociales y ambientales. -Mejorar y ampliar la capacidad de conectividad internacional e interregional. -Mejorar la red vial desde los sectores productivos a los centros de exportación. -Contribuir al desarrollo de los asentamientos humanos urbanos y rurales, considerando los valores ambientales y patrimoniales de la región.
Aspectos Técnicos	Diagnóstico	Diagnóstico elaborado en 2011 y actualizado parcialmente en 2015.
	Mecanismo de Definición	Con lanzamiento y difusión regional.
	Seguimiento	El seguimiento es anual con corte al 31 de diciembre de cada año, cuyo informe se elabora y entrega al año siguiente. Se cuenta con Informes de Monitoreo regional correspondiente al 2013, 2014, 2015, 2016, 2017 y 2018. Durante el 2015 se realizó una actualización del plan finalizada el 2016, por lo que el seguimiento del año 2016 en adelante se realizará sobre el plan actualizado
	Otros Antecedentes	El Plan cuenta con una versión de Resumen Ejecutivo actualizado, y fue elaborado según la Guía para la Elaboración de Planes MOP, DIRPLAN , e instrucciones para su actualización. Sus Iniciativas se encuentran en Reporte actualizado en Sistema Exploratorio MOP, a la fecha que sea requerida.
	Otros Planes Involucrados	Algunas iniciativas que lo componen fueron parte del Plan para la Competitividad y son parte del Plan Territorial de Zonas Rezagadas.
	Georreferenciación	El plan versión original se encuentra georreferenciado en la dirección web: http://www.dirplan.cl/planes/regional/download/PRIGRH_mapa_Region_Coquimbo.pdf
Dirección Web del Plan original		http://www.dirplan.cl/planes/regional/download/PRIGRH_Region_Coquimbo.pdf

Fuente: Dirección de Planeamiento, Ministerio de Obras Públicas, 2019 (incluye actualización a diciembre 2015 y vinculación de cartera de iniciativas de inversión en sistema exploratorio MOP, 2018-2019).

Nombre		7. Plan Regional de Infraestructura y Gestión del Recurso Hídrico al 2021, Región de Valparaíso (PRIGRH). Versión actualizada.
Antecedentes Generales	Alcance	Regional
	Horizonte	2012-2021 (2012 año base)
	Número Iniciativas	El número total de iniciativas es de 305 con financiamiento MOP, Extra MOP y Mixto; de las cuales 260 tienen programación en sistemas ministeriales al 2019.
	Monto de Inversión	Monto total (moneda 2019): MM\$ 2.063.365, de los cuales MM\$ 1.880.697 corresponden a MOP y MM\$ 182.668 corresponden a Extra MOP.
	Organismos participantes Extra MOP	Organismos e instituciones Públicas y Privadas de la Región de Valparaíso
	Organismos participantes MOP	Liderado por la SEREMI de Obras Públicas y coordinado técnicamente por la Dirección de Planeamiento Regional, y la participación de todas las Direcciones Ministeriales Regionales y Nacionales.
	Territorio	Región de Valparaíso
	Validación	Presentación de Ministra: http://www.dirplan.cl/planes/regional/Documents/Carta_presentacion_ministra_OOPP_PRIGRH.pdf
Objetivos	General	El objetivo general de este Plan, es potenciar a través de la provisión y gestión de infraestructura un desarrollo sustentable para la Región de Valparaíso, que potencie su ubicación privilegiada en la macro zona central y la consolide como una región plataforma en el Pacífico Sur, además de poner en valor sus recursos naturales, con foco en aquellos ámbitos estratégicos como el logístico, el ámbito de los recursos hídricos y el adecuado desarrollo de sus ciudades y su patrimonio.
	Específicos	-Eje logístico: Potenciar, a través de la provisión y gestión de infraestructura, un modelo logístico multimodal con énfasis en el modo vial, que incorpore los impactos de las proyecciones de cargas y tránsito de pasajeros y de las actividades regionales. -Eje hídrico: Potenciar una gestión integrada del agua a nivel de cuencas, enfatizando la eficiencia en el uso del recurso, el desarrollo de infraestructura que incorpore innovación, la identificación y desarrollo de nuevas fuentes de agua y el fortalecimiento de las instituciones públicas y privadas involucradas, permitiendo de esta forma asegurar la satisfacción de las necesidades de consumo humano y de las distintas actividades productivas. -Eje ciudad y patrimonio: Potenciar el desarrollo de las ciudades con foco en su habitabilidad, calidad de vida, su valor patrimonial, a través del desarrollo de infraestructura pública institucional y vialidad urbana, así como el mejoramiento de bordes costeros, incorporando a los procesos de planificación de infraestructura el entendimiento de la relación espacio-territorio-entorno.
Aspectos Técnicos	Diagnóstico	Diagnóstico elaborado en 2011 y actualizado parcialmente en 2015.
	Mecanismo de Definición	Con lanzamiento y difusión regional.
	Seguimiento	El seguimiento es anual con corte al 31 de diciembre de cada año, cuyo informe se elabora y entrega al año siguiente. Se cuenta con Informes de Monitoreo regional correspondiente al 2013, 2014, 2015, 2016, 2017 y 2018. Durante el 2015 se realizó una actualización del plan finalizada el 2016, por lo que el seguimiento del año 2016 en adelante se realizará sobre el plan actualizado.
	Otros Antecedentes	El Plan cuenta con una versión de Resumen Ejecutivo actualizado, y fue elaborado según la Guía para la Elaboración de Planes MOP, DIRPLAN , e instrucciones para su actualización. Sus Iniciativas se encuentran en Reporte actualizado en Sistema Exploratorio MOP, a la fecha que sea requerida.
	Otros Planes Involucrados	Algunas iniciativas que lo componen fueron parte del Plan para la Competitividad y son parte del Plan Rapa Nui.
	Georreferenciación	El plan versión original se encuentra georreferenciado en la dirección web: http://www.dirplan.cl/planes/regional/download/PRIGRH_mapas_Region_Valparaiso.pdf
Dirección Web del Plan original		http://www.dirplan.cl/planes/regional/download/PRIGRH_Region_Valparaiso.pdf

Fuente: Dirección de Planeamiento, Ministerio de Obras Públicas, 2019 (incluye actualización a diciembre 2015 y vinculación de cartera de iniciativas de inversión en sistema exploratorio MOP, 2018-2019).

Nombre		8. Plan Regional de Infraestructura y Gestión del Recurso Hídrico al 2021, Región Metropolitana de Santiago (PRIGRH). Versión actualizada.
Antecedentes Generales	Alcance	Regional
	Horizonte	2012-2021 (2012 año base)
	Número Iniciativas	El número total de iniciativas es de 223 con financiamiento MOP, Extra MOP y Mixto; de las cuales 128 tienen programación en sistemas ministeriales al 2019.
	Monto de Inversión	Monto total (moneda 2019): MM\$ 2.863.979, de los cuales MM\$ 2.547.820 corresponden a MOP y MM\$ 316.159 corresponden a Extra MOP.
	Organismos participantes Extra MOP	Organismos e instituciones Públicas y Privadas de la Región Metropolitana de Santiago
	Organismos participantes MOP	Liderado por la SEREMI de Obras Públicas y coordinado técnicamente por la Dirección de Planeamiento Regional, y la participación de todas las Direcciones Ministeriales Regionales y Nacionales.
	Territorio	Región Metropolitana de Santiago
Objetivos	Validación	Presentación de Ministra: http://www.dirplan.cl/planes/regional/Documents/Carta_presentacion_ministra_OOPP_PRIGRH.pdf
	General	Contribuir a que Santiago-Región sea reconocida como capital de negocios, del conocimiento, la cultura y el resguardo patrimonial; así como del desarrollo sustentable en Latinoamérica, con estrategias vanguardistas de internacionalización y servicios de infraestructura y gestión hídrica de un alto nivel de calidad; constituidos efectivamente en puntal de apoyo para mejorar la calidad de vida de todos sus habitantes.
Aspectos Técnicos	Específicos	-Mantener un alto estándar en la provisión de servicios de infraestructura. Potenciar Santiago-Región como importante destino turístico y plataforma de negocios de Latinoamérica. -Favorecer la integración intra e inter regional, consolidando rutas estructurantes. -Facilitar la creación y/o acceso a servicios y equipamientos de carácter público o comunitario. -Promover una gestión eficiente y sustentable, sobre el uso y control del recurso hídrico y de su entorno.
	Diagnóstico	Diagnóstico elaborado en 2011 y actualizado parcialmente en 2015.
	Mecanismo de Definición	Con lanzamiento y difusión regional.
	Seguimiento	El seguimiento es anual con corte al 31 de diciembre de cada año, cuyo informe se elabora y entrega al año siguiente. Se cuenta con Informes de Monitoreo regional correspondiente al 2013, 2014, 2015, 2016, 2017 y 2018. Durante el 2015 se realizó una actualización del plan finalizada el 2016, por lo que el seguimiento del año 2016 en adelante se realizará sobre el plan actualizado.
	Otros Antecedentes	El Plan cuenta con una versión de Resumen Ejecutivo actualizado, y fue elaborado según la Guía para la Elaboración de Planes MOP, DIRPLAN , e instrucciones para su actualización. Sus Iniciativas se encuentran en Reporte actualizado en Sistema Exploratorio MOP, a la fecha que sea requerida.
	Otros Planes Involucrados	Algunas iniciativas que lo componen fueron parte del Plan para la Competitividad.
Georreferenciación		El plan versión original se encuentra georreferenciado en la dirección web: http://www.dirplan.cl/planes/regional/download/PRIGRH_mapa_Region_Metropolitana.pdf
Dirección Web del Plan original		http://www.dirplan.cl/planes/regional/download/PRIGRH_Region_Metropolitana.pdf

Fuente: Dirección de Planeamiento, Ministerio de Obras Públicas, 2019 (incluye actualización a diciembre 2015 y vinculación de cartera de iniciativas de inversión en sistema exploratorio MOP, 2018-2019).

Nombre		9. Plan Regional de Infraestructura y Gestión del Recurso Hídrico al 2021, Región del Libertador General Bernardo O'Higgins (PRIGRH). Versión actualizada.
Antecedentes Generales	Alcance	Regional
	Horizonte	2012-2021 (2012 año base)
	Número Iniciativas	El número total de iniciativas es de 319 con financiamiento MOP, Extra MOP y Mixto; de las cuales 263 tienen programación en sistemas ministeriales al 2019.
	Monto de Inversión	Monto total (moneda 2019): MM\$ 1.146.024, de los cuales MM\$ 939.777 corresponden a MOP y MM\$ 206.247 corresponden a Extra MOP.
	Organismos participantes Extra MOP	Organismos e instituciones Públicas y Privadas de la Región del Libertador General Bernardo O'Higgins
	Organismos participantes MOP	Liderado por la SEREMI de Obras Públicas y coordinado técnicamente por la Dirección de Planeamiento Regional, y la participación de todas las Direcciones Ministeriales Regionales y Nacionales.
	Territorio	Región del Libertador General Bernardo O'Higgins
Objetivos	Validación	Presentación de Ministra: http://www.dirplan.cl/planes/regional/Documents/Carta_presentacion_ministra_OOPP_PR_IGRH.pdf
	General	El objetivo principal del Plan Regional de Infraestructura y Gestión del Recurso Hídrico al 2021 es proveer infraestructura y gestión del recurso hídrico para contribuir al desarrollo de la Región de O'Higgins como potencia agro-alimentaria, sustentable, enraizada en su patrimonio rural e identidad huasa, integrada al mundo y cuyo principal capital son las personas.
Aspectos Técnicos	Específicos	<ul style="list-style-type: none"> -Fortalecer la conectividad intra e interregional, contribuyendo a su vez, al traslado y posicionamiento de los productos silvoagropecuarios, frutícola y vitivinícola en los mercados externos. -Contribuir a la gestión eficiente y al resguardo del recurso hídrico regional. -Fomentar el desarrollo de obras hidráulicas de reserva y provisión del recurso hídrico en todo el territorio, así como de protección a las personas y al entorno. -Relevar el atractivo turístico regional, a través de la puesta en valor de los bienes patrimoniales para fortalecer la identidad local. -Contribuir a mejorar la calidad de vida de los habitantes de la región a través del desarrollo y construcción de infraestructura de servicios en el ámbito urbano y rural. -Contribuir al proceso de integración económica internacional, a través del estudio de posible conectividad vial con Argentina. -Contribuir a mejorar el borde costero regional a través del desarrollo de infraestructura relacionada.
	Diagnóstico	Diagnóstico elaborado en 2011 y actualizado parcialmente en 2015.
	Mecanismo de Definición	Con lanzamiento y difusión regional.
	Seguimiento	El seguimiento es anual con corte al 31 de diciembre de cada año, cuyo informe se elabora y entrega al año siguiente. Se cuenta con Informes de Monitoreo regional correspondiente al 2013, 2014, 2015, 2016, 2017 y 2018. Durante el 2015 se realizó una actualización del plan finalizada el 2016, por lo que el seguimiento del año 2016 en adelante se realizará sobre el plan actualizado.
	Otros Antecedentes	El Plan cuenta con una versión de Resumen Ejecutivo actualizado, y fue elaborado según la Guía para la Elaboración de Planes MOP, DIRPLAN , e instrucciones para su actualización. Sus Iniciativas se encuentran en Reporte actualizado en Sistema Exploratorio MOP, a la fecha que sea requerida.
Otros Planes Involucrados	Algunas iniciativas que lo componen fueron parte del Plan para la Competitividad.	
Georreferenciación	El plan versión original se encuentra georreferenciado en la dirección web: http://www.dirplan.cl/planes/regional/download/PRIGRH_mapa_Region_OHiggins.pdf	
Dirección Web del Plan original		http://www.dirplan.cl/planes/regional/download/PRIGRH_Region_OHiggins.pdf

Fuente: Dirección de Planeamiento, Ministerio de Obras Públicas, 2019 (incluye actualización a diciembre 2015 y vinculación de cartera de iniciativas de inversión en sistema exploratorio MOP, 2018-2019).

Nombre		10. Plan Regional de Infraestructura y Gestión del Recurso Hídrico al 2021, Región del Maule (PRIGRH). Versión actualizada.
Antecedentes Generales	Alcance	Regional
	Horizonte	2012-2021 (2012 año base)
	Número Iniciativas	El número total de iniciativas es de 436 con financiamiento MOP, Extra MOP y Mixto; de las cuales 372 tienen programación en sistemas ministeriales al 2019.
	Monto de Inversión	Monto total (moneda 2019): MM\$ 1.962.281, de los cuales MM\$ 1.364.753 corresponden a MOP y MM\$ 597.528 corresponden a Extra MOP.
	Organismos participantes Extra MOP	Organismos e instituciones Públicas y Privadas de la Región del Maule
	Organismos participantes MOP	Liderado por la SEREMI de Obras Públicas y coordinado técnicamente por la Dirección de Planeamiento Regional, y la participación de todas las Direcciones Ministeriales Regionales y Nacionales.
	Territorio	Región del Maule
Validación	Presentación de Ministra: http://www.dirplan.cl/planes/regional/Documents/Carta_presentacion_ministra_OOPP_P_RIGRH.pdf	
Objetivos	General	Proveer a la Región del Maule de la infraestructura que requiere para transformarse en una región rural-moderna con tradición y futuro, que integre una fuerte articulación público-privada, que apuesta a convertirse en una potencia agroalimentaria y forestal promoviendo una identidad asociada a su patrimonio histórico, natural y cultural, sobre la base del desarrollo de las iniciativas que mejoren la calidad de vida de sus territorios rurales y urbanos, que permitan incrementar su productividad, así como su conectividad nacional e internacional, y que incentiven el manejo integral y el uso optimizado de sus recursos hídricos.
	Específicos	<p>-Contribuir al Desarrollo de la Competitividad y Logística Regional. Desarrollar la infraestructura que permita establecer y posicionar al Paso Pehuenche como una incipiente plataforma de servicios internacionales asociados, mejorar el estándar de los ejes viales y vías complementarias que permitan el acceso a los principales centros portuarios y aeroportuarios de la macro zona centro sur (Valparaíso, O'Higgins, Biobío y Región Metropolitana), las redes viales que permiten asegurar incrementos en la competitividad regional e interregional y en las vías estructurantes de productos forestales.</p> <p>-Apoyar el Desarrollo Urbano y Territorial. Mejorar la calidad de vida urbana en ciudades y borde costero a través de la dotación de obras de infraestructura; reducir el riesgo de inundaciones y remociones en masa; y recuperar el patrimonio arquitectónico.</p> <p>-Mejorar la Calidad de Vida Rural. Mejorar la conectividad, a través de la implementación del programa de caminos secundarios y la recuperación de puentes menores y mejorar substancialmente el acceso al agua potable rural y saneamiento rural² básico en localidades de la región.</p> <p>-Apoyar al Fomento Productivo Regional. Desarrollar el sector agrícola y forestal a través del aumento de la seguridad del riego y el desarrollo y la mantención de ejes viales que permitan su conexión a mercados nacionales e internacionales; desarrollar infraestructura de caletas pesqueras; y potenciar el turismo rural y de intereses especiales.</p> <p>-Contribuir al Desarrollo y Fortalecimiento de la Gestión de los Recursos Hídricos. Establecer, desarrollar y mejorar la infraestructura de la red hidrométrica; generar estudios específicos; y promover la gestión y manejo integrado de las cuencas hidrográficas.</p>

² Cabe señalar que el Saneamiento Rural sólo será abordado como Unidad Técnica.

Aspectos Técnicos	Diagnóstico	Diagnóstico elaborado en 2011 y actualizado parcialmente en 2015.
	Mecanismo de Definición	Con lanzamiento y difusión regional.
	Seguimiento	El seguimiento es anual con corte al 31 de diciembre de cada año, cuyo informe se elabora y entrega al año siguiente. Se cuenta con Informes de Monitoreo regional correspondiente al 2013, 2014, 2015, 2016, 2017 y 2018. Durante el 2015 se realizó una actualización del plan finalizada el 2016, por lo que el seguimiento del año 2016 en adelante se realizará sobre el plan actualizado.
	Otros Antecedentes	El Plan cuenta con una versión de Resumen Ejecutivo actualizado, y fue elaborado según la Guía para la Elaboración de Planes MOP, DIRPLAN , e instrucciones para su actualización. Sus Iniciativas se encuentran en Reporte actualizado en Sistema Exploratorio MOP, a la fecha que sea requerida.
	Otros Planes Involucrados	Algunas iniciativas que lo componen fueron parte del Plan para la Competitividad y son parte del Plan Territorial de Zonas Rezagadas.
	Georreferenciación	El plan versión original se encuentra georreferenciado en la dirección web: http://www.dirplan.cl/planes/regional/download/PRIGRH_mapas_Region_Maule.pdf
Dirección Web del Plan original	http://www.dirplan.cl/planes/regional/download/PRIGRH_Region_Maule.pdf	

Fuente: Dirección de Planeamiento, Ministerio de Obras Públicas, 2019 (incluye actualización a diciembre 2015 y vinculación de cartera de iniciativas de inversión en sistema exploratorio MOP, 2018-2019).

Nombre		11. Plan Regional de Infraestructura y Gestión del Recurso Hídrico al 2021, Región del Biobío (PRIGRH). Versión actualizada.
Antecedentes Generales	Alcance	Regional
	Horizonte	2012-2021 (2012 año base)
	Número Iniciativas	El número total de iniciativas es de 421 con financiamiento MOP, Extra MOP y Mixto; de las cuales 215 tienen programación en sistemas ministeriales al 2019.
	Monto de Inversión	Monto total (moneda 2019): MM\$ 1.976.044, de los cuales MM\$ 1.560.470 corresponden a MOP y MM\$ 415.574 corresponden a Extra MOP.
	Organismos participantes Extra MOP	Organismos e instituciones Públicas y Privadas de la Región del Biobío
	Organismos participantes MOP	Liderado por la SEREMI de Obras Públicas y coordinado técnicamente por la Dirección de Planeamiento Regional, y la participación de todas las Direcciones Ministeriales Regionales y Nacionales.
	Territorio	Región del Biobío
	Validación	Presentación de Ministra: http://www.dirplan.cl/planes/regional/Documents/Carta_presentacion_ministra_OOPP_PRIGRH.pdf
Objetivos	General	Proveer eficaz y eficientemente una infraestructura de competitividad regional de mejor estándar, aumentando su conectividad, cobertura de servicios e incentivando el uso eficiente y optimizado del recurso hídrico, para posicionar a la Región del Biobío como plataforma binacional de servicios, abierta al mundo, dinámica, equitativa y sustentable, mejorando la calidad de vida en sus urbes y territorios.
	Específicos	<ul style="list-style-type: none"> - A. Subsistema Competitividad y Logística: Generar infraestructura eficiente y de competitividad, mejorando su estándar e integrando los modos de transporte, asegurando una conectividad permanente y una vialidad interna estructurante para una gestión portuaria más rápida, orientada a consolidar la conectividad logística internacional y el desarrollo de los sectores productivos estratégicos; incluyendo la mejora del estándar de las redes de tránsito forestal de carga pesada. - B. Subsistema Sectores Productivos Prioritarios: Mejorar la productividad del sector silvoagropecuario a través de la provisión de infraestructura de embalses y canales que aumenta la seguridad de riego y del desarrollo de conectividad, que permita acceder a los mercados nacionales e internacionales; fortalecer el turismo en los territorios priorizados por la política regional de turismo; asegurar la provisión de infraestructura que permita el ordenamiento del borde costero y la accesibilidad de caletas y polos de actividad pesquera; y desarrollar conectividad orientada a concretar y potenciar la generación de energías limpias en la Región. - C. Subsistema Infraestructura Urbana: Mejorar la calidad de vida urbana a través de las obras de infraestructura que permitan integrar el borde costero; recuperar y mejorar la conectividad urbana; reducir el riesgo de inundaciones; e identificar, reconocer, rescatar, proteger y difundir el patrimonio regional en todas sus dimensiones. - D. Subsistema Calidad de Vida Rural e Indígena: Mejorar la calidad de vida rural, a través del fortalecimiento de la conectividad interurbana y la reposición de la red de puentes existentes en caminos secundarios de la región; aumentar la cobertura de caminos pavimentados; dotar de infraestructura apropiada para cubrir las necesidades socioeconómicas de las etnias de la región; reducir el aislamiento de las islas Santa María y Mocha; y aumentar la cobertura de agua potable y el saneamiento en localidades rurales con infraestructura sustentable. - E. Subsistema Recurso Hídrico: Mejorar la gestión del recurso hídrico en la Región al establecer su situación base; promover la gestión integrada de las cuencas mayores y menores; determinar la infraestructura requerida para optimizar el uso eficiente del agua; y mejorar el rol fiscalizador en el territorio de la Región del Biobío. - F. Subsistema de Gestión de Riesgos Naturales y Antrópicos (Nuevo): Integrar la gestión de los Riesgos naturales y antrópicos a la planificación de infraestructura a fin de resguardar la seguridad de vida de las personas a través de acciones e infraestructura que permitan reducir y/o mitigar las amenazas y/o efectos de los riesgos naturales y antrópicos en el territorio.

Aspectos Técnicos	Diagnóstico	Diagnóstico elaborado en 2011 y actualizado parcialmente en 2015.
	Mecanismo de Definición	Con lanzamiento y difusión regional.
	Seguimiento	El seguimiento es anual con corte al 31 de diciembre de cada año, cuyo informe se elabora y entrega al año siguiente. Se cuenta con Informes de Monitoreo regional correspondiente al 2013, 2014, 2015, 2016, 2017 y 2018. Durante el 2015 se realizó una actualización del plan la que está en proceso de validación, por lo que el seguimiento del año 2016 en adelante se realizará sobre el plan actualizado.
	Otros Antecedentes	El Plan cuenta con una versión de Resumen Ejecutivo actualizado, y fue elaborado según la Guía para la Elaboración de Planes MOP, DIRPLAN , e instrucciones para su actualización. Sus Iniciativas se encuentran en Reporte actualizado en Sistema Exploratorio MOP, a la fecha que sea requerida.
	Otros Planes Involucrados	Algunas iniciativas que lo componen fueron parte del Plan para la Competitividad y son parte del Plan Territorial de Zonas Rezagadas.
	Georreferenciación	El plan versión original se encuentra georreferenciado en la dirección web: http://www.dirplan.cl/planes/regional/download/PRIGRH_mapas_Region_Biobio.pdf
Dirección Web del Plan original	http://www.dirplan.cl/planes/regional/download/PRIGRH_Region_Biobio.pdf	

Fuente: Dirección de Planeamiento, Ministerio de Obras Públicas, 2019 (incluye actualización a diciembre 2015 y vinculación de cartera de iniciativas de inversión en sistema exploratorio MOP, 2018-2019).

Nombre		12. Plan Regional de Infraestructura y Gestión del Recurso Hídrico al 2021, Región de La Araucanía (PRIGRH). Versión actualizada.
Antecedentes Generales	Alcance	Regional
	Horizonte	2012-2021 (2012 año base)
	Número Iniciativas	El número total de iniciativas es de 432 con financiamiento MOP, Extra MOP y Mixto; de las cuales 343 tienen programación en sistemas ministeriales al 2019.
	Monto de Inversión	Monto total (moneda 2019): MM\$ 1.574.356, de los cuales MM\$ 1.182.422 corresponden a MOP y MM\$ 391.934 corresponden a Extra MOP.
	Organismos participantes Extra MOP	Organismos e instituciones Públicas y Privadas de la Región de La Araucanía
	Organismos participantes MOP	Liderado por la SEREMI de Obras Públicas y coordinado técnicamente por la Dirección de Planeamiento Regional, y la participación de todas las Direcciones Ministeriales Regionales y Nacionales.
	Territorio	Región de La Araucanía
Objetivos	Validación	Presentación de Ministra: http://www.dirplan.cl/planes/regional/Documents/Carta_presentacion_ministra_OOPP_PRIGRH.pdf
	General	Contribuir a través de la provisión de servicios de infraestructura y la gestión del recurso hídrico, al mejoramiento de la competitividad regional, al posicionamiento de la Región de La Araucanía a nivel nacional e internacional y al fortalecimiento e integración en los ámbitos socio cultural, calidad de vida de sus habitantes, dinamismo e innovación económico productivo regional -con énfasis en los sectores silvoagropecuarios, industria alimentaria y turismo de intereses especiales- lo anterior, de manera sustentable y valorando la componente étnica regional.
	Específicos	<ul style="list-style-type: none"> - Desarrollar infraestructura para mejorar la calidad de vida, habitabilidad y cohesión social de la población regional, y en particular de las comunidades étnicas, principalmente Mapuche, que son parte de la identidad regional. - Apoyar la consolidación de la conectividad interregional e internacional de la región. - Consolidar y ampliar la conectividad vial para la integración territorial y el desarrollo de centros urbanos distintos de Temuco. - Proveer de infraestructura para apoyar el desarrollo turístico de la región, focalizado al posicionamiento del etno-turismo y la conservación del patrimonio cultural y natural. - Proveer infraestructura de conectividad y de riego, para contribuir al desarrollo silvoagropecuario y de la industria alimentaria. - Proveer de infraestructura para fortalecer la actividad pesquera artesanal. - Proteger las zonas urbanas y rurales a través de infraestructura de ámbito MOP. - Promover una gestión eficiente y sustentable, sobre el uso y control del recurso hídrico y de su entorno.
Aspectos Técnicos	Diagnóstico	Diagnóstico elaborado en 2011 y actualizado parcialmente en 2015.
	Mecanismo de Definición	Con lanzamiento y difusión regional.
	Seguimiento	El seguimiento es anual con corte al 31 de diciembre de cada año, cuyo informe se elabora y entrega al año siguiente. Se cuenta con Informes de Monitoreo regional correspondiente al 2013, 2014, 2015, 2016, 2017 y 2018. Durante el 2015 se realizó una actualización del plan finalizada el 2016, por lo que el seguimiento del año 2016 en adelante se realizará sobre el plan actualizado.
	Otros Antecedentes	El Plan cuenta con una versión de Resumen Ejecutivo actualizado, y fue elaborado según la Guía para la Elaboración de Planes MOP, DIRPLAN , e instrucciones para su actualización. Sus Iniciativas se encuentran en Reporte actualizado en Sistema Exploratorio MOP, a la fecha que sea requerida.
	Otros Planes Involucrados	Algunas iniciativas que lo componen fueron parte del Plan para la Competitividad y son parte del Plan Red Interlagos.
	Georreferenciación	El plan versión original se encuentra georreferenciado en la dirección web: http://www.dirplan.cl/planes/regional/download/PRIGRH_mapas_Region_Araucania.pdf
Dirección Web del Plan original		http://www.dirplan.cl/planes/regional/download/PRIGRH_Region_Araucania.pdf

Fuente: Dirección de Planeamiento, Ministerio de Obras Públicas, 2019 (incluye actualización a diciembre 2015 y vinculación de cartera de iniciativas de inversión en sistema exploratorio MOP, 2018-2019).

Nombre		13. Plan Regional de Infraestructura y Gestión del Recurso Hídrico al 2021, Región de Los Ríos (PRIGRH). Versión actualizada.
Antecedentes Generales	Alcance	Regional
	Horizonte	2011-2021 (2012 año base)
	Número Iniciativas	El número total de iniciativas es de 424 con financiamiento MOP, Extra MOP y Mixto; de las cuales 362 tienen programación en sistemas ministeriales al 2019.
	Monto de Inversión	Monto total (moneda 2019): MM\$ 1.421.760, de los cuales MM\$ 1.092.728 corresponden a MOP y MM\$ 329.032 corresponden a Extra MOP.
	Organismos participantes Extra MOP	Organismos e instituciones Públicas y Privadas de la Región de Los Ríos
	Organismos participantes MOP	Liderado por la SEREMI de Obras Públicas y coordinado técnicamente por la Dirección de Planeamiento Regional, y la participación de todas las Direcciones Ministeriales Regionales y Nacionales.
	Territorio	Región de Los Ríos
	Validación	Presentación de Ministra: http://www.dirplan.cl/planes/regional/Documents/Carta_presentacion_ministra_OOPP_PRIGRH.pdf
Objetivos	General	Contribuir a través de la provisión de los servicios de infraestructura y gestión del recurso hídrico, al mejoramiento de la competitividad regional, al posicionamiento de la Región de Los Ríos a nivel nacional e internacional y al fortalecimiento e integración en los ámbitos socio cultural, calidad de vida de sus habitantes, dinamismo e innovación económico productiva regional -con énfasis en los sectores silvoagropecuarios, industria alimentaria y turismo de intereses especiales-; lo anterior, de manera sustentable y valorando la componente étnica regional.
	Específicos	<ul style="list-style-type: none"> - Contribuir a mejorar la calidad de vida de los habitantes de zonas urbanas de la región. - Contribuir a mejorar la calidad de vida de los habitantes de zonas aisladas y rurales de la región. - Conservar el patrimonio de la infraestructura pública regional para un mejor servicio. - Mejorar la conectividad estratégica del territorio y del sistema de centros poblados. - Impulsar la competitividad regional, mejorando la vinculación con los mercados externos. - Colaborar al desarrollo silvoagropecuario regional. - Apoyar el desarrollo turístico de la región, focalizado al posicionamiento del producto Selva Valdiviana, y la conservación de su patrimonio natural y cultural. - Fortalecer el soporte para el desarrollo naviero y pesquero artesanal. - Gestionar el recurso hídrico para satisfacer las necesidades productivas, sociales, ambientales y culturales. - Fortalecer la fiscalización, con herramientas, atribuciones y recursos para el uso óptimo del agua.
Aspectos Técnicos	Diagnóstico	Diagnóstico elaborado en 2011 y actualizado parcialmente en 2015.
	Mecanismo de Definición	Con lanzamiento y difusión regional.
	Seguimiento	El seguimiento es anual con corte al 31 de diciembre de cada año, cuyo informe se elabora y entrega al año siguiente. Se cuenta con Informes de Monitoreo regional correspondiente al 2013, 2014, 2015, 2016, 2017 y 2018. Durante el 2015 se realizó una actualización del plan finalizada el 2016, por lo que el seguimiento del año 2016 en adelante se realizará sobre el plan actualizado.
	Otros Antecedentes	El Plan cuenta con una versión de Resumen Ejecutivo actualizado, y fue elaborado según la Guía para la Elaboración de Planes MOP, DIRPLAN , e instrucciones para su actualización. Sus Iniciativas se encuentran en Reporte actualizado en Sistema Exploratorio MOP, a la fecha que sea requerida.
	Otros Planes Involucrados	Algunas iniciativas que lo componen fueron parte del Plan para la Competitividad y son parte del Plan Red Interlagos.
	Georreferenciación	El plan versión original se encuentra georreferenciado en la dirección web: http://www.dirplan.cl/planes/regional/download/PRIGRH_mapas_Region_Los_Rios.pdf
Dirección Web del Plan original		http://www.dirplan.cl/planes/regional/download/PRIGRH_Region_Los_Rios.pdf

Fuente: Dirección de Planeamiento, Ministerio de Obras Públicas, 2019 (incluye actualización a diciembre 2015 y vinculación de cartera de iniciativas de inversión en sistema exploratorio MOP, 2018-2019).

Nombre		14. Plan Regional de Infraestructura y Gestión del Recurso Hídrico al 2021, Región de Los Lagos (PRIGRH). Versión actualizada.
Antecedentes Generales	Alcance	Regional
	Horizonte	2012-2021 (2012 año base)
	Número Iniciativas	El número total de iniciativas es de 424 con financiamiento MOP, Extra MOP y Mixto; de las cuales 264 tienen programación en sistemas ministeriales al 2019.
	Monto de Inversión	Monto total (moneda 2019): MM\$ 1.752.937, de los cuales MM\$ 1.700.588 corresponden a MOP y MM\$ 52.349 corresponden a Extra MOP.
	Organismos participantes Extra MOP	Organismos e instituciones Públicas y Privadas de la Región de Los Lagos
	Organismos participantes MOP	Liderado por la SEREMI de Obras Públicas y coordinado técnicamente por la Dirección de Planeamiento Regional, y la participación de todas las Direcciones Ministeriales Regionales y Nacionales.
	Territorio	Región de Los Lagos
	Validación	Presentación de Ministra: http://www.dirplan.cl/planes/regional/Documents/Carta_presentacion_ministra_OOPP_P_RIGRH.pdf
Objetivos	General	Proveer a la Región de Los Lagos de servicios de infraestructura y de instrumentos de gestión del recurso hídrico, acorde a los aspectos físicos, económicos, sociales y culturales de la región, que respondan eficiente y oportunamente a los requerimientos de la dinámica regional y al desarrollo integral de sus habitantes, contribuyendo así, por parte del Ministerio de Obras Públicas, al objetivo de transformar la región, en un territorio consolidado en términos de competitividad, desarrollo sustentable e integración.
	Específicos	<ul style="list-style-type: none"> - Contribuir al conocimiento, cuidado y resguardo de los recursos hídricos de la región, con el propósito de aportar a una gestión regional eficiente y sustentable, sobre el uso y control del recurso. - Mejorar la conectividad, fortaleciendo las redes estructurantes para el transporte terrestre, aéreo y marítimo, a cargo del MOP, proporcionando un adecuado servicio de infraestructura, contribuyendo con ello al desarrollo integral de la región. - Mantener los estándares de operatividad de la infraestructura regional de responsabilidad del MOP, como una necesidad prioritaria, estableciendo programas permanentes de conservación para cada ámbito de acción del MOP. - Contribuir a mejorar las condiciones de vida de los habitantes de la región, en aquellas ciudades que presenten déficit de infraestructura en red primaria de evacuación y drenaje de aguas lluvias, en el manejo de cauces o en obras de protección de riberas naturales. - Contribuir a la protección de la población y de la infraestructura pública, a través de la provisión de obras de defensas fluviales. - Contribuir a mejorar la calidad de vida de los habitantes de zonas rurales de la región, a través de la provisión de servicios de agua potable rural. - Contribuir a la integración y al desarrollo socio-económico de aquellos sectores que, por sus condiciones de aislamiento geográfico y/o de soberanía, requieran infraestructura pública, en el ámbito de acción del MOP. - Contribuir al desarrollo urbano y turístico del entorno, a través de una eficiente provisión del servicio de edificación pública MOP, y la incorporación del arte y/o la puesta en valor del patrimonio arquitectónico regional y local.

Aspectos Técnicos	Diagnóstico	Diagnóstico elaborado en 2011 y actualizado parcialmente en 2015.
	Mecanismo de Definición	Con lanzamiento y difusión regional.
	Seguimiento	El seguimiento es anual con corte al 31 de diciembre de cada año, cuyo informe se elabora y entrega al año siguiente. Se cuenta con Informes de Monitoreo regional correspondiente al 2013, 2014, 2015, 2016, 2017 y 2018. Durante el 2015 se realizó una actualización del plan finalizada el 2016, por lo que el seguimiento del año 2016 en adelante se realizará sobre el plan actualizado.
	Otros Antecedentes	El Plan cuenta con una versión de Resumen Ejecutivo actualizado, y fue elaborado según la Guía para la Elaboración de Planes MOP, DIRPLAN , e instrucciones para su actualización. Sus Iniciativas se encuentran en Reporte actualizado en Sistema Exploratorio MOP, a la fecha que sea requerida.
	Otros Planes Involucrados	Algunas iniciativas que lo componen fueron parte del Plan para la Competitividad y Plan para las Comunidades Indígenas rurales. Son parte de los siguientes planes: Conectividad Austral, Chiloé, Red Interlagos y Plan Especial de Zona Extrema.
	Georreferenciación	El plan versión original se encuentra georreferenciado en la dirección web: http://www.dirplan.cl/planes/regional/download/PRIGRH_mapas_Region_Los_Lagos.pdf
Dirección Web del Plan original		http://www.dirplan.cl/planes/regional/download/PRIGRH_Region_Los_Lagos.pdf

Fuente: Dirección de Planeamiento, Ministerio de Obras Públicas, 2019 (incluye actualización a diciembre 2015 y vinculación de cartera de iniciativas de inversión en sistema exploratorio MOP, 2018-2019).

Nombre		15. Plan Regional de Infraestructura y Gestión del Recurso Hídrico al 2021, Región de Aysén del General Carlos Ibáñez del Campo (PRIGRH). Versión actualizada.
Antecedentes Generales	Alcance	Regional
	Horizonte	2012-2021 (2012 año base)
	Número Iniciativas	El número total de iniciativas es de 263 con financiamiento MOP, Extra MOP y Mixto; de las cuales 154 tienen programación en sistemas ministeriales al 2019.
	Monto de Inversión	Monto total (moneda 2019): MM\$ 901.610, de los cuales MM\$ 762.236 corresponden a MOP y MM\$ 139.374 corresponden a Extra MOP.
	Organismos participantes Extra MOP	Organismos e instituciones Públicas y Privadas de la Región de Aysén
	Organismos participantes MOP	Liderado por la SEREMI de Obras Públicas y coordinado técnicamente por la Dirección de Planeamiento Regional, y la participación de todas las Direcciones Ministeriales Regionales y Nacionales.
	Territorio	Región de Aysén
Objetivos	Validación	Presentación de Ministra: http://www.dirplan.cl/planes/regional/Documents/Carta_presentacion_ministra_OOPP_PRIGRH.pdf
	General	Contribuir eficaz y eficientemente a través de la provisión de servicios de infraestructura y gestión del recurso hídrico, al desarrollo sustentable de la Región de Aysén, mejorando la conectividad y accesibilidad intra e interregional, así como internacional; fortaleciendo el desarrollo del transporte multimodal y el establecimiento de plataformas logísticas para las actividades productivas de la región; mejorando las condiciones de habitabilidad de los asentamientos humanos y localidades, con énfasis en la pertenencia e identidad cultural.
Aspectos Técnicos	Específicos	<ul style="list-style-type: none"> - Desarrollar acciones y proyectos que permitan alcanzar un mayor estándar de servicio en las redes de conectividad regional (terrestre, marítima, lacustre, fluvial y aérea), tanto a nivel intrarregional, interregional como internacional. - Expandir la red de servicios (agua potable y saneamiento básico en localidades rurales, evacuación de aguas lluvias, defensas fluviales y aluvionales, conservación y restauración de edificios patrimoniales), y mejorar con ello, las condiciones de habitabilidad de las localidades rurales y centros poblados de la Región de Aysén. - Apoyar el logro de una mayor competitividad y eficiencia en el desarrollo de las actividades económicas (turismo, ganadería, acuicultura, minería, pesca, agricultura y servicios) que se desarrollan en la Región de Aysén en armonía con el medio ambiente y con el uso eficiente del recurso hídrico. - Desarrollar programas para la construcción, mejoramiento y conservación de edificación pública, con el fin de apoyar la entrega de servicios de calidad de forma desconcentrada en el territorio regional.
	Diagnóstico	Diagnóstico elaborado en 2011 y actualizado parcialmente en 2015.
	Mecanismo de Definición	Con lanzamiento y difusión regional.
	Seguimiento	El seguimiento es anual con corte al 31 de diciembre de cada año, cuyo informe se elabora y entrega al año siguiente. Se cuenta con Informes de Monitoreo regional correspondiente al 2013, 2014, 2015, 2016, 2017 y 2018. Durante el 2015 se realizó una actualización del plan finalizada el 2016, por lo que el seguimiento del año 2016 en adelante se realizará sobre el plan actualizado.
	Otros Antecedentes	El Plan cuenta con una versión de Resumen Ejecutivo actualizado, y fue elaborado según la Guía para la Elaboración de Planes MOP, DIRPLAN , e instrucciones para su actualización. Sus Iniciativas se encuentran en Reporte actualizado en Sistema Exploratorio MOP, a la fecha que sea requerida.
	Otros Planes Involucrados	Algunas iniciativas que lo componen fueron parte del Plan para la Competitividad son parte del Plan Conectividad Austral y Plan Especial de Zona Extrema.
Georreferenciación	El plan versión original se encuentra georreferenciado en la dirección web: http://www.dirplan.cl/planes/regional/download/PRIGRH_mapas_Region_Aysen.pdf	
Dirección Web del Plan original		http://www.dirplan.cl/planes/regional/download/PRIGRH_Region_Aysen.pdf

Fuente: Dirección de Planeamiento, Ministerio de Obras Públicas, 2019 (incluye actualización a diciembre 2015 y vinculación de cartera de iniciativas de inversión en sistema exploratorio MOP, 2018-2019).

Nombre		16. Plan Regional de Infraestructura y Gestión del Recurso Hídrico al 2021, Región de Magallanes y de la Antártica Chilena (PRIGRH). Versión actualizada.
Antecedentes Generales	Alcance	Regional
	Horizonte	2012-2021 (2012 año base)
	Número Iniciativas	El número total de iniciativas es de 384 con financiamiento MOP, Extra MOP y Mixto; de las cuales 179 tienen programación en sistemas ministeriales al 2019.
	Monto de Inversión	Monto total (moneda 2019): MM\$ 1.054.137, de los cuales MM\$ 604.232 corresponden a MOP y MM\$ 449.905 corresponden a Extra MOP.
	Organismos participantes Extra MOP	Organismos e instituciones Públicas y Privadas de la Región de Magallanes
	Organismos participantes MOP	Liderado por la SEREMI de Obras Públicas y coordinado técnicamente por la Dirección de Planeamiento Regional, y la participación de todas las Direcciones Ministeriales Regionales y Nacionales.
	Territorio	Región de Magallanes
Validación	Presentación de Ministra: http://www.dirplan.cl/planes/regional/Documents/Carta_presentacion_ministra_OPP_PRIGRH.pdf	
Objetivos	General	Contribuir a través de la provisión de un sistema integrado de servicios de infraestructura y una gestión eficiente del recurso hídrico al desarrollo sustentable de los sectores productivos relevantes en la región, con énfasis en el turismo de intereses especiales, asegurando la conservación del patrimonio ambiental, apoyando al desarrollo de un polo científico antártico y al avance en la integración territorial binacional y con el resto del país, mejorando la calidad de vida de los habitantes de la región. Un aspecto esencial consiste en aplicar a la generación de infraestructura en la región los más altos estándares en zonas caracterizadas como vulnerables en términos de sostenibilidad, persiguiendo, entre otros, la máxima integración de las infraestructuras a las condiciones ambientales y geográficas del territorio.
	Específicos	<ul style="list-style-type: none"> - Contribuir a través de la provisión de servicios de infraestructura de conectividad regional, para posicionar a nivel internacional el turismo de intereses especiales, con énfasis patagónico y antártico, relevando las riquezas naturales, escénicas y considerando la conservación del patrimonio ambiental de la región. - Contribuir mediante la provisión de servicios de infraestructura de conectividad terrestre, marítima y aérea a potenciar un polo científico antártico, posicionando a Punta Arenas como puerta de entrada a la Antártica. - Contribuir, a través de infraestructura pública de apoyo, a potenciar la apertura de los mercados nacionales e internacionales a los sectores productivos relevantes. - Contribuir a las acciones para obtener una eficaz conectividad y accesibilidad hacia los puertos junto al desarrollo de una vialidad urbana de tuición MOP. - Mejorar los estándares existentes en la infraestructura pública y en nuevas vías de comunicación hacia los territorios insulares de la región, con una gestión eficiente y sustentable. - Promover la recuperación de bordes costeros urbanos para lograr un desarrollo integrado, aprovechando sus potencialidades y considerando sus vulnerabilidades. - Mejorar la red vial, portuaria y aeroportuaria para la integración inter-intrarregional y con la República Argentina. - Contribuir a resolver el problema de la disposición final de las aguas servidas para mejorar la calidad de vida de la población rural. - Mejorar y modernizar la habitabilidad de la edificación pública para hacerla más eficiente y funcional. - Rescatar, conservar y poner en valor el patrimonio cultural de la región. - Mejorar la gestión y administración del recurso hídrico. - Fomentar el mejoramiento sustancial del modelo de gestión ambiental del Ministerio de Obras Públicas, acorde a los desafíos de contexto regional.

Aspectos Técnicos	Diagnóstico	Diagnóstico elaborado en 2011 y actualizado parcialmente en 2015.
	Mecanismo de Definición	Con lanzamiento y difusión regional.
	Seguimiento	El seguimiento es anual con corte al 31 de diciembre de cada año, cuyo informe se elabora y entrega al año siguiente. Se cuenta con Informes de Monitoreo regional correspondiente al 2013, 2014, 2015, 2016, 2017 y 2018. Durante el 2015 se realizó una actualización del plan finalizada el 2016, por lo que el seguimiento del año 2016 en adelante se realizará sobre el plan actualizado.
	Otros Antecedentes	El Plan cuenta con una versión de Resumen Ejecutivo actualizado, y fue elaborado según la Guía para la Elaboración de Planes MOP, DIRPLAN , e instrucciones para su actualización. Sus Iniciativas se encuentran en Reporte actualizado en Sistema Exploratorio MOP, a la fecha que sea requerida.
	Otros Planes Involucrados	Algunas iniciativas que lo componen fueron parte del Plan para la Competitividad y son parte del Plan Conectividad Austral y Plan Especial de Zona Extrema.
	Georreferenciación	El plan versión original se encuentra georreferenciado en la dirección web: http://www.dirplan.cl/planes/regional/download/PRIGRH_mapas_Region_Magallanes.pdf
Dirección Web del Plan original		http://www.dirplan.cl/planes/regional/download/PRIGRH_Region_Magallanes.pdf

Fuente: Dirección de Planeamiento, Ministerio de Obras Públicas, 2019 (incluye actualización a diciembre 2015 y vinculación de cartera de iniciativas de inversión en sistema exploratorio MOP, 2018-2019).

Nombre		17. Plan Ñuble
Antecedentes Generales	Alcance	Regional
	Horizonte	2019-2022
	Número Iniciativas	Total 7, de los cuales hay 108 obras
	Monto de Inversión	MM\$ 1.658.329 (en moneda 2019)
	Organismos participantes Extra MOP	FNDR
	Organismos participantes MOP	DV, DA, DOH, DOP, APR, DGC
	Territorio	Región del Ñuble
	Validación	Regional y sectorial
Objetivos	General	Elaborar y ejecutar un Plan estratégico de Inversiones en infraestructura para la nueva región, en cuatro ámbitos: Conectividad, Recursos Hídricos, Calidad de Vida y Oportunidades para todos; de tal forma de lograr el desarrollo del territorio y de sus habitantes
	Específicos	<p>El Plan está conformado por los siguientes servicios de infraestructura que provee el Ministerio de Obras Públicas:</p> <ul style="list-style-type: none"> • Ñuble Conectado: <ul style="list-style-type: none"> ○ Plan 100x10 ○ Relicitación Ruta 5 Tramos Talca – Chillán ○ Ruta Chillán – Yungay ○ Circunvalación Oriente Chillán ○ Ruta Costera ○ Reutilización de Puentes mecanos • Progreso Sustentable <ul style="list-style-type: none"> ○ Embalse La Punilla ○ Embalse Zapallar ○ Estudio Embalse Chillán ○ Estudios de Caracterización de acuíferos para embalses subterráneos • Calidad de Vida <ul style="list-style-type: none"> ○ Plan 700x5 ○ Bandera Bicentenario • Oportunidades para todos <ul style="list-style-type: none"> ○ Mejoramiento Borde Costero
Aspectos Técnicos	Diagnóstico	No cuenta con diagnóstico
	Mecanismo de Definición	Las obras contempladas en programación sectorial 2019-2022 están resueltas por las autoridades regionales.
	Seguimiento	El seguimiento es anual con corte al 31 de diciembre de cada año, cuyo informe se elabora y entrega al año siguiente dentro del informe de seguimiento regional.
	Otros Antecedentes	-
	Otros Planes Involucrados	No
	Georreferenciación	No
Dirección Web		No

Planes Especiales

Nombre		18. Plan Integral Antártico MOP
Antecedentes Generales	Alcance	Local, Isla Rey Jorge
	Horizonte	2018-2025
	Número Iniciativas	Total 10, de los cuales 4 proyectos en ejecución y 6 en fase de diseño.
	Monto de Inversión	MM\$ 38.421 para 4 proyectos programados en sistemas ministeriales, de los cuales MM\$ 12.646 corresponde a financiamiento FNDR (en moneda 2019)
	Organismos participantes Extra MOP	FACH, Armada, INACH, GORE
	Organismos participantes MOP	DOP, DAP, DOH, DA, Planeamiento
	Territorio	Región de Magallanes y Antártica Chilena
	Validación	Autoridades Ministeriales, con validación presidencial
Objetivos	General	Elaborar y ejecutar un Programa estratégico de Inversiones en infraestructura, que sea coherente con los desafíos y expectativas de las diversas instituciones públicas con presencia en el territorio antártico en sintonía con los diversos instrumentos de planificación que la región ha desarrollado, de tal forma de lograr el desarrollo del territorio y de sus habitantes
	Específicos	El Plan está conformado por los siguientes servicios de infraestructura que provee el Ministerio de Obras Públicas, los cuales podrán tener financiamiento sectorial MOP y Extra MOP: <ul style="list-style-type: none"> • Servicios de infraestructura de conectividad aérea, a cargo de la Dirección de Aeropuertos • Servicios de infraestructura de conectividad marítima, a cargo de la Dirección de Obras Portuarias • Servicios de Agua Potable y Saneamiento, a cargo de la Dirección de Obras Hidráulicas radicada en la Subdirección de Agua Potable Rural. • Servicios de Edificación Pública y Espacio Público, a cargo de la Dirección de Arquitectura
Aspectos Técnicos	Diagnóstico	La reposición y aseguramiento de condiciones de sustentabilidad y seguridad en las instalaciones de la Isla Rey Jorge es un esfuerzo de gobernanza, de coordinación, de recursos financieros, de planificación y logística, de alta exigencia. Sin embargo su concreción es impostergable y la necesidad de asumir tal complejidad es de importancia estratégica para Chile. El presente plan entrega una propuesta de las iniciativas de inversión que han sido solicitadas por diferentes instituciones al Ministerio de Obras Públicas, en diferente estado actual de formalización y de evaluación preliminar.
	Mecanismo de Definición	Las obras contempladas en programación sectorial 2018-2025 están resueltas por las autoridades ministeriales. Otras obras necesarias para el cumplimiento integral de los objetivos presidenciales serán resueltas por las autoridades nacionales pertinentes.
	Seguimiento	Una vez completada la cartera original integral, el seguimiento es anual con corte al 31 de diciembre de cada año, cuyo informe se elabora y entrega al año siguiente dentro del informe de seguimiento del PRIGRH de Valparaíso
	Otros Antecedentes	-
	Otros Planes Involucrados	Por incluir en PRIGH respectivo
	Georreferenciación	No
Dirección Web	No	

Nombre		19. Plan Especial Comuna Juan Fernández
Antecedentes Generales	Alcance	Comunal
	Horizonte	2019-2024
	Número Iniciativas	7 iniciativas
	Monto de Inversión	MM\$ 75.308, con inversión hasta 2024 (en moneda 2019)
	Organismos participantes Extra MOP	GORE, Municipio, Armada
	Organismos participantes MOP	DOP, DAP, DA, Planeamiento, DOH
	Territorio	Archipiélago Juan Fernández, Región de Valparaíso
	Validación	Autoridades ministeriales
Objetivos	General	El objetivo de este plan es asegurar la sostenibilidad de la isla mediante la mejora sustantiva de su conectividad interior y exterior tanto para el movimiento de personas, como de mercancías. También se propone mejorar las condiciones de salubridad de la isla en el entendido que es una reserva natural, con paisajes botánicamente puros y con la mayor concentración de especies endémicas del país, todo esto con la normalización del sistema de agua potable y la materialización de un sistema de tratamiento centralizado de aguas residuales, que permita eliminar los escurrimientos de aguas negras en los suelos porosos de la isla.
	Específicos	<ul style="list-style-type: none"> - Mejorar la conectividad interna. - Mejorar la infraestructura portuaria y aeroportuaria, para la entrada y salida de productos desde y hacia la isla. - Contener y consolidar el borde costero. - Mejorar las condiciones de abastecimiento de agua potable y su tratamiento en la isla. - Poner en valor el patrimonio histórico de la isla.
Aspectos Técnicos	Diagnóstico	En esta materia el estándar de la infraestructura que se propone es la ejecución de una infraestructura resiliente, respetuosa con el medio ambiente y la condición de Reserva de la Biósfera que posee la Isla. Se debe comprender este plan como un "sistema de obras" que permitirán a la Isla ser un polo de desarrollo turístico y de producción de productos del mar de la más alta calidad, por demás también dejará de ser una localidad presente en el inconsciente como una isla retrasada en su desarrollo, y pasará a ser un destino relevante en la oferta nacional.
	Mecanismo de Definición	Las obras en ejecución con programación sectorial 2019-2021 están resueltas por las autoridades ministeriales respectivas. Otras obras incluidas, necesarias para el cumplimiento integral de los objetivos del Plan propuesto serán resueltas por las autoridades ministeriales en 2019.
	Seguimiento	Una vez aprobada la totalidad del Plan, y su cartera original, el seguimiento será anual con corte al 31 de diciembre de cada año, cuyo informe se elabora y entrega al año siguiente dentro del informe de seguimiento del PRIGRH de Valparaíso
	Otros Antecedentes	-
	Otros Planes Involucrados	Plan Regional de Infraestructura y Gestión del Recurso Hídrico al 2021, Región de Valparaíso
	Georreferenciación	No
Dirección Web		No

Nombre		20. Plan Legado Bicentenario
Antecedentes Generales	Alcance	Nacional con detalles regionales
	Horizonte	2018-2022
	Número Iniciativas	68 iniciativas
	Monto de Inversión	MM\$909.850 (en moneda 2019)
	Organismos participantes Extra MOP	Gobiernos Regionales.
	Organismos participantes MOP	Direcciones de: Arquitectura, Obras Portuarias, Vialidad y Dirección General de Concesiones.
	Territorio	Nacional y las 16 regiones del país.
	Validación	Validación regional MOP y Presidencial.
Objetivos	General	Terminar y Desarrollar un conjunto de Obras de Infraestructura y Edificación, con criterios de sostenibilidad y estándares de calidad, en los ámbitos de patrimonio, conectividad y asentamientos humanos, que dejen una huella y tengan significancia para las personas y territorios, tanto en lo material como en lo espiritual, contribuyendo al desarrollo del País.
	Específicos	<ul style="list-style-type: none"> La Calidad de Vida de las Personas Se centra en el bienestar de las personas a través de obras que logren aportar a mejorar su condición de vida material y espiritual. Los proyectos estarán orientados a aportar a la calidad de vida promoviendo servicios de infraestructura de calidad que lleguen a zonas aisladas, pongan en valor y difundan el patrimonio histórico-cultural de los territorios y ofrezcan nuevos espacios de encuentro comunitario, tanto en las áreas urbanas como en las rurales, en armonía con el paisaje y la naturaleza. El Desarrollo Se centra en los servicios de infraestructura que permitan mejorar la competitividad regional, nacional e internacional, a través de la conectividad terrestre, marítima y área, promoviendo el turismo y el desarrollo de áreas con potencial económico productivo.
Aspectos Técnicos	Diagnóstico	No cuenta con Diagnóstico.
	Mecanismo de Definición	La Presidencia solicitó al Ministerio de Obras Públicas, la definición de una cartera de proyectos con una impronta de Legado Bicentenario.
	Seguimiento	Se realiza un seguimiento semanal de los proyectos de la Dirección de Arquitectura, junto con uno mensual de todos los proyectos del Plan. Se elabora un reporte mensual del avance de cada iniciativa.
	Otros Antecedentes	No hay
	Otros Planes Involucrados	No hay
	Georreferenciación	Si
Dirección Web		www.geomop.cl/LegadoBicentenario

Nombre		21. Plan Chiloé 2006-2021
Antecedentes Generales	Alcance	El Plan Especial Chiloé, de carácter gubernamental, surge con el propósito de lograr la integración de la Provincia de Chiloé al desarrollo y crecimiento económico del país, a través de la construcción de infraestructura que mejore la conectividad y accesibilidad de Chiloé.
	Horizonte	2006-2017. El plazo original de término del plan era el año 2010 pero se extendió hasta el año 2018, con proyectos viales que podrían terminar superando este plazo.
	Número Iniciativas	13 iniciativas que tienen programación en sistemas ministeriales a través de 130 proyectos específicos.
	Monto de Inversión	Monto total ejecutado hasta el 2018 (moneda 2019) es de 389.237 millones de pesos; no obstante la inversión programada llega a 544.238 millones de pesos hasta el 2021
	Organismos participantes Extra MOP (1)	SUBDERE, MINSAL, MINVU, MINEDUC, MINTT y Comisión Nacional de Energía.
	Organismos participantes MOP	DOP, DV, DOH-APR, DAP, DA y DIRPLAN.
	Territorio	Todas las comunas de la Provincia de Chiloé, Región de Los Lagos.
	Validación	Presidencia de la República
Objetivos	General	Mejorar la conectividad vial, marítima y aeroportuaria del archipiélago, para propiciar su desarrollo y lograr una mejor calidad de vida para todos sus habitantes. Esto se ha complementado con otros programas como agua potable rural, que mejoran directamente la calidad de vida de la gente.
	Específicos	Mejorar integralmente el servicio de traslado dentro de la Provincia de Chiloé, especialmente hacia los principales centros de servicios, Ancud, Castro y Quellón, y hacia la cabecera regional, Puerto Montt. Lo anterior a través de:
		• Mejorar la conectividad longitudinal de la Isla de Chiloé a través de la Ruta 5.
		• Mejorar caminos de acceso para el turismo, sector productivo y puesta en valor del patrimonio.
		• Ampliar y construir nuevos terminales portuarios. Asimismo, mejorar y construir rampas menores.
		• Mejorar la conectividad de la isla, para permitir la operación de aeronaves comerciales en condiciones de seguridad ante eventos climáticos adversos y operaciones nocturnas; posibilitando, por ejemplo, el traslado de enfermos en caso de emergencia.
		• Construcción de sistemas de agua potable rural para mejorar la calidad de vida de sus habitantes.
• Mejorar caminos básicos para superar el aislamiento relativo de numerosas localidades y acceder a mejores servicios y oportunidades.		
Aspectos Técnicos	Diagnóstico	No hubo un diagnóstico propiamente tal, sino un proceso de identificación del déficit de infraestructura (oferta, demanda y brechas de infraestructura), generado a través de la participación de la ciudadanía y de los alcaldes de la Provincia de Chiloé.
	Mecanismo de Definición	La definición de los proyectos se realizó entre el Gobierno Central con una alta participación de los Alcaldes de la Provincia de Chiloé.
	Seguimiento	El seguimiento es anual con corte al 31 de diciembre de cada año, cuyo informe se elabora y entrega al año siguiente dentro del informe de seguimiento del PRIGRH de Los Lagos
	Otros Antecedentes	

Otros Planes Involucrados	Plan Regional de infraestructura y Gestión del Recurso Hídrico al 2021, Región de Los Lagos
Georreferenciación	Si (2016)
Dirección Web del Plan	http://www.dirplan.cl/planes/especiales/Paginas/DetallePlanesespeciales.aspx?item=21

Nota 1: Instituciones que participaron en el origen del Plan.

Fuente: Ministerio de Obras Públicas Dirección de Planeamiento, 2019.

Nombre		22. Plan Red Interlagos 2008-2016/2022 (Ruta Interlagos)
Antecedentes Generales	Alcance	Macroproyecto interregional y multisectorial de inversión y gestión público-privada, a partir de un proyecto vial de belleza escénica: con una clara identidad territorial común, vinculada al impulso y promoción del turismo de lagos, volcanes e intereses especiales con efectos adicionales en el desarrollo agropecuario, urbano e inmobiliario, y con alto beneficio en las economías locales (pequeñas y medianas empresas, mujer rural, comunidades indígenas).
	Horizonte	2008-2022
	Número Iniciativas	102 iniciativas que tienen programación en sistemas ministeriales a través de 83 proyectos específicos.
	Monto de Inversión	Monto total (moneda 2019): entre el 2008 y el 2016 la inversión del plan fue de MM\$ 271.909.- al 2022 la inversión proyectada es de MM\$536.922
	Organismos participantes Extra MOP (1)	CONAF, GORE, SERNATUR, CONAMA, CORFO Y SEREMIS DE TRANSPORTES.
	Organismos participantes MOP	DV, DOP y DIRPLAN.
	Territorio	Región de La Araucanía: comunas de Victoria, Curacautín, Lonquimay, Vilcún, Melipeuco, Cunco, Villarrica, Pucón y Curarrehue. Región de Los Ríos: comunas de Panguipulli, Los Lagos, Futrono, Lago Ranco, Río Bueno y La Unión. Región de Los Lagos: comunas de Puyehue, Puerto Octay, Llanquihue, Puerto Varas y Cochamó.
Validación	El MOP y los Gobiernos Regionales de La Araucanía, Los Ríos y Los Lagos.	
Objetivos	General	Generar una ruta eminentemente turística que conecte las regiones de La Araucanía, Los Ríos y Los Lagos, permitiendo acceso y desarrollo sustentable a parques, lagos, volcanes y termas de la zona precordillerana, incorporando territorios de gran belleza escénica a la oferta de destinos turísticos de las regiones mencionadas, con respeto del medio ambiente y de las culturas originarias.
	Específicos	<ul style="list-style-type: none"> - Consolidar una Red Macrorregional que facilite el tránsito de personas de manera longitudinal y transversal a los principales destinos turísticos, a través de macrocircuitos viales turísticos de tipo nacional y binacional. - Potenciar mediante la provisión de infraestructura la competitividad de los territorios, asociada fundamentalmente, al desarrollo del sector turístico, con impacto en el sector inmobiliario y agropecuario.
Aspectos Técnicos	Diagnóstico	En el año 2009 se realizó un análisis territorial desde la perspectiva de aptitud turística, fragilidad ambiental y conectividad. Se desprendió que el plan involucra un territorio que presenta condiciones para el desarrollo turístico, las que se encuentran en diferentes niveles de desarrollo y se reconocen polos consolidados. En cuanto al análisis de fragilidad, se reconocieron los valores del patrimonio natural y cultural como recursos que requieren de un adecuado manejo. Por último, el análisis de conectividad señaló que existe una necesidad de mejorar la conectividad y accesibilidad principalmente en las comunas cordilleranas y fronterizas de La Araucanía y Los Ríos.
	Mecanismo de Definición	Este plan fue lanzado en el 2008 con la concurrencia del Ministro de Obras Públicas MOP y los Intendentes de las regiones de La Araucanía, Los Ríos y Los Lagos.
	Seguimiento	El seguimiento es anual con corte al 31 de diciembre de cada año, cuyo informe se elabora y entrega al año siguiente dentro del informe de seguimiento del PRIGRH de La Araucanía, Los Ríos y Los Lagos
	Otros Antecedentes	-
	Otros Planes Involucrados	Plan Red Vial Interlagos es considerado en los Planes de Gobierno Regionales 2010-2014 y en los Planes Regionales de Infraestructura y Gestión del Recurso Hídrico 2011-2021.
Georreferenciación	Si (2014)	
Dirección Web del Plan		http://www.dirplan.cl/planes/especiales/Paginas/DetallePlanesespeciales.aspx?item=24

Nota 1: Instituciones que participaron en el origen del Plan.

Fuente: Ministerio de Obras Públicas Dirección de Planeamiento, 2019.

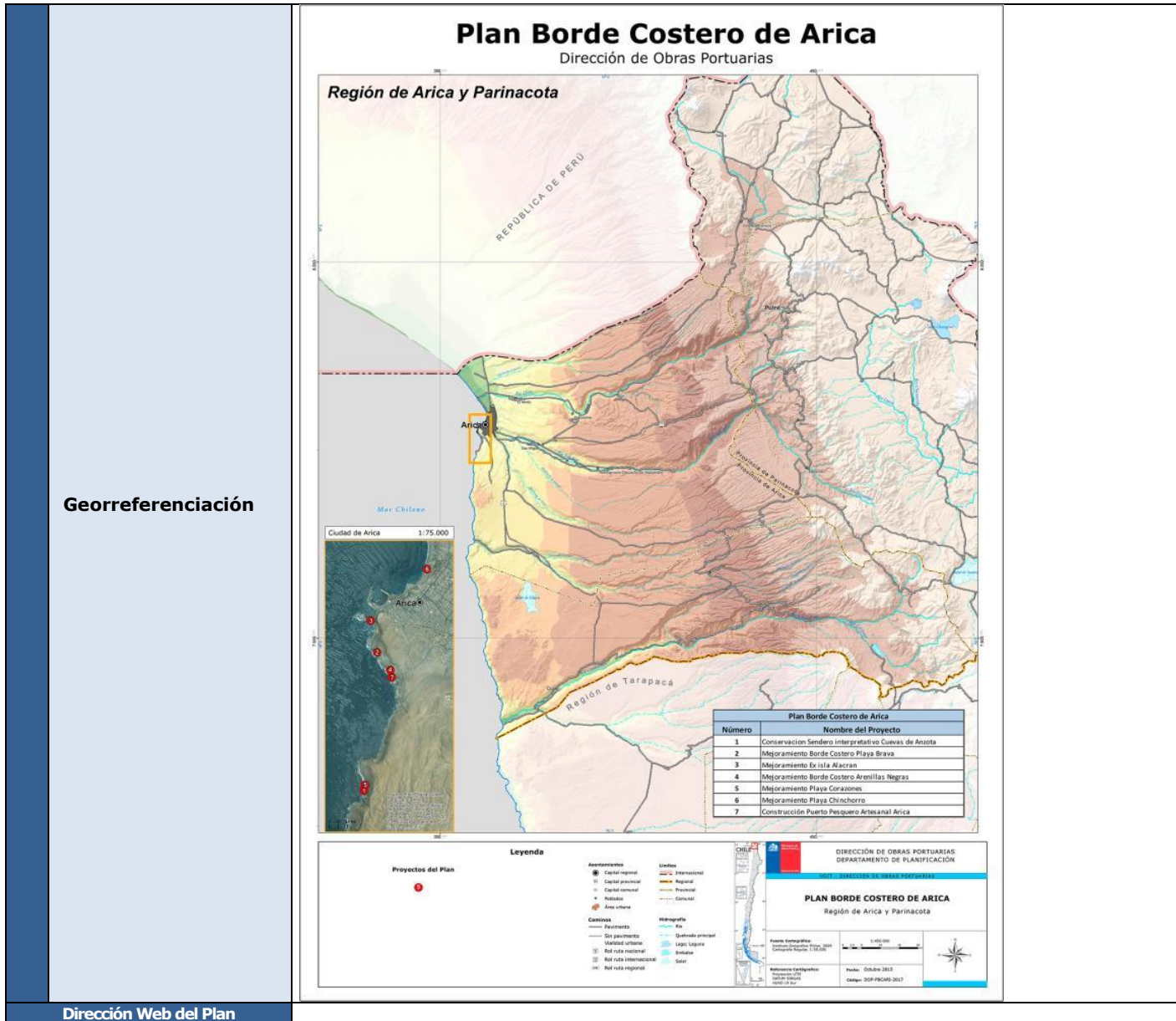
Nombre		23. Plan de Desarrollo de Zonas Extremas MOP 2014-2021
Antecedentes Generales	Alcance	En el marco de las 56 medidas presidenciales para los 100 primeros días de gobierno, se concretaron los Planes Especiales de Desarrollo para Zonas Extremas en las Regiones de Arica y Parinacota, Aysén y Magallanes y de la Antártica Chilena, a las cuales se añadió el Plan Patagonia Verde conformado por la provincia de Palena y la comuna de Cochamó de la provincia de Llanquihue de la Región de Los Lagos.
	Horizonte	2014-2021
	Número Iniciativas	79 iniciativas que tienen programación en sistemas ministeriales a través de 171 proyectos específicos de los cuales 151 proyectos tienen programación en sistemas ministeriales.
	Monto de Inversión	Monto total programado en sistemas (moneda 2019): del 2014 al 2021 la inversión se proyecta en MM\$825.527, de los cuales MM\$760.907 corresponde a fondos MOP.
	Organismos participantes Extra MOP	MIDESO, GORE, SUBDERE, MUNICIPIOS Y GOBERNACIONES
	Organismos participantes MOP	DV, DOP, DAP, DA, DOH, DGA, APR y DIRPLAN.
	Territorio	El territorio que involucra el plan es el siguiente: Regiones de Arica y Parinacota, la Provincia de Palena y la comuna de Cochamó en la Región de Los Lagos, Aysén y Magallanes y de la Antártica Chilena.
	Validación	Presidencial, Ministerial y Regional.
Objetivos	General	Fortalecimiento de la regionalización y del desarrollo de los territorios de modo armónico y equitativo, implementando políticas públicas especiales para las regiones del país ubicadas en sus extremos geográficos facilitando con ello su desarrollo.
	Específicos	a) Priorizar la realización de iniciativas específicas, en el ámbito de las competencias del MOP, destinadas a mejorar la calidad de vida de los habitantes de la Región. b) Incrementar (Aumentando y adelantando) la inversión pública MOP en las regiones involucradas.
Aspectos Técnicos	Diagnóstico	a) Regiones Extremas presentan niveles de desarrollo inferiores al resto del país. b) El acceso a prestaciones públicas es desigual en relación al resto del país. c) Existen aspiraciones históricas de los habitantes de las Zonas Extremas por un mayor nivel de inversión pública y condiciones de desarrollo equitativas respecto al resto de Chile. d) El Plan tiene un carácter excepcional, por cuanto se diseña para enfrentar las particularidades que implica para las regiones involucradas situarse geográficamente en una zona extrema del territorio nacional.
	Mecanismo de Definición	Directriz Presidencial, Directriz Ministerial, GOREs, Servicios MOP.
	Seguimiento	El seguimiento es anual con corte al 31 de diciembre de cada año, cuyo informe se elabora y entrega al año siguiente dentro del informe de seguimiento del PRIGRH de Los Lagos, Aysén del General Carlos Ibáñez del Campo, Magallanes y Arica- Parinacota.
	Otros Antecedentes	-
	Otros Planes Involucrados	Plan Especial de Conectividad Austral; Planes Regionales de Infraestructura y Gestión del Recurso Hídrico al 2021 Regiones de Arica y Parinacota, Los Lagos, Aysén y Magallanes y de la Antártica Chilena.
Georreferenciación	No	
Dirección Web del Plan		No tiene

Fuente: Ministerio de Obras Públicas Dirección de Planeamiento, 2019.

Nombre		24. Participación Regional del Ministerio de Obras Públicas en el Plan Desarrollo para Territorios Rezagados 2014-2018
Antecedentes Generales	Alcance	Plan Presidencial interservicio que abarca territorios consignados en Decreto N° 1.116 del 22/05/2014, el cual indica que se entenderá por Territorios Rezagados aquellos que presentan una situación de atraso y brechas importantes en su nivel de desarrollo y bienestar respecto al promedio del resto del país, considerando como ámbitos variables sociales, económicas, de competitividad territorial y de calidad de vida. Coordinación del Plan: <ul style="list-style-type: none"> • Delegado Presidencial para la Coordinación Nacional del Plan: Jaime Tohá. • Coordinación Técnica a Nivel Nacional: Subsecretaría de Desarrollo Regional y Administrativo (SUBDERE). • Coordinación Regional : Coordinador Regional del Gobierno Regional respectivo.
	Horizonte	2014- 2018 (horizonte que puede ampliarse, según se integren nuevas zonas indicadas en programa)
	Número Iniciativas	192 en total, de financiamiento MOP, Extra MOP, compartido y por definir, de los cuales 85 proyectos tienen programación en sistemas ministeriales.
	Monto de Inversión	Monto total programado en sistemas (moneda 2019): MM\$224.964 en período 2014-2018, de financiamiento MOP y Extra MOP.
	Organismos participantes Extra MOP	SUBDERE, GORE , MUNICIPIOS y los actores que cada zona defina en su Mesa de participación actores regionales y técnica.
	Organismos participantes MOP	Liderado por SEREMI de Obras Públicas y coordinado técnicamente por la Dirección de Planeamiento Regional, y la participación de todas las Direcciones Ministeriales Regionales y Nacionales.
	Territorio	Cuatro regiones, 6 provincias y 19 comunas: Región de Coquimbo: Comunas de Canela, Combarbalá, Monte Patria y Punitaqui. Región del Maule: Comunas de Cauquenes, Pelluhue, Chanco y Empedrado. Región del Biobío: Comunas de Cañete, Tirúa, Lebu, Arauco, Contulmo, Curanilahue y Los Álamos. Región de Los Ríos: Comunas de La Unión, Río Bueno, Lago Ranco y Futrono.
	Validación	Presidencial, Ministerial y Regional.
Objetivos	General	Es un Plan que busca el desarrollo territorial armónico y equitativo de Chile, por cuanto focaliza acciones específicas en comunas cuyo nivel de desarrollo y bienestar es inferior al existente en el país como promedio nacional.
	Específicos	En cuanto a la participación del Ministerio de Obras Públicas en los planes, los objetivos corresponden a: <ul style="list-style-type: none"> • Participar activamente a través de Seremis del Ministerio de Obras Públicas, en la coordinación territorial de las zonas designadas, en conjunto con otros servicios y actores, para apoyar el logro de los objetivos primarios del plan. • Gestionar y coordinar el desarrollo de las acciones estratégicas que se prioricen por zona, de manera integrada y eficaz al interior de las representaciones regionales ministeriales. • Contribuir a través de la dotación de agua potable rural, caletas pesqueras, edificación pública y conectividad a reducir el rezago, mejorando la calidad de vida y aumentando el desarrollo de los territorios rezagados.
Aspectos Técnicos	Diagnóstico	Elaborado por las correspondientes Mesas Técnicas Regionales convocadas para tal efecto, de carácter participativo en el territorio, contenido en el Informe del Plan.
	Mecanismo de Definición	Zonas definidas Decreto Presidencial, y mecanismo de definición de diagnóstico y acciones a implementar desde el territorio a través de Mesas Técnicas Regionales.
	Seguimiento	El seguimiento es anual con corte al 31 de diciembre de cada año, cuyo informe se elabora y entrega al año siguiente dentro del informe de seguimiento del PRIGRH deCoquimbo, Maule y Biobío.
	Otros Antecedentes	El plan será parte de un programa integral que considera medidas descritas en el infome en web.
	Otros Planes Involucrados	No considera otros planes, no obstante alguna de sus iniciativas puede estar contenida en otro plan ministerial.
	Georreferenciación	Si.
Dirección Web del Plan		http://www.dirplan.cl/planes/especiales/Documents/Territorios_Rezagados/Participacion_MOP_en_Plan_De_sarrollo_para_Territorios_Rezagados_2015.pdf http://www.dirplan.cl/planes/especiales/Paginas/DetallePlanesespeciales.aspx?item=26

Fuente: Ministerio de Obras Públicas Dirección de Planeamiento, 2019

Nombre		25. Plan de Infraestructura para el Borde Costero de Arica
Antecedentes Generales	Alcance	6.400 metros lineales 1.-Conservación Sendero interpretativo Cuevas de Anzota 2.-Mejoramiento Borde Costero Playa Brava 3.-Mejoramiento Ex isla Alacrán 4.-Mejoramiento Borde Costero Arenillas Negras 5.-Mejoramiento Playa corazones 6.-Mejoramiento Chinchorro 7.-Puerto Pesquero Artesanal Arica
	Horizonte	2014-2023
	Número Iniciativas	7 iniciativas
	Monto de Inversión	MM\$60.326
	Organismos participantes Extra MOP	Gobierno Regional de Arica(PEDZE), Municipalidad de Arica
	Organismos participantes MOP	Dirección de Obras Portuarias y Dirección de Arquitectura
	Territorio	Comuna de Arica
	Validación	Participación ciudadana y de servicios públicos
Objetivos	General	Estas obras buscan generar un impacto importante en el borde costero de la región, entregándole una identidad propia de su cultura y patrimonio, destacando sus cualidades climáticas y potencialidades frente a las diversas actividades recreacionales y deportivas. Fomentando un impulso de la Región con iniciativas públicas intersectoriales e inversión privada, que mejorarán la calidad de vida no solo a los habitantes, sino que para el país, contribuyendo así al desarrollo económico y de bienestar de las y los ciudadanos de Chile, recociendo un rasgo particular y único de la Región de Arica, tanto en su localización estratégica, como articuladora de un territorio andino y altiplánico fronterizo de gran proyección internacional, en términos del intercambio comercial, cultural y atractivos turísticos presentes en esta Región.
	Específicos	-Fomentar la inversión pública consolidando el Borde Costero de Arica a nivel nacional e internacional, dotándolo de mejoras tanto en su infraestructura como en su equipamiento. -Fomentar el desarrollo urbano, turístico recreacional y del patrimonio cultural del litoral. -Transformar a la ciudad en un lugar más atrayente y beneficioso, con mejores espacios públicos inclusivos y seguros, donde se permitan actividades recreativas y deportivas. -Generar nuevos polos de desarrollo en sectores donde no existían zonas costeras consolidadas. -Apoyar la Relocalización de las actividades de la Caleta Pesquera Artesanal de Arica, en una ubicación que permitirá su proyección en el largo plazo, generando un nuevo polo de desarrollo turístico y económico.
Aspectos Técnicos	Diagnóstico	-Un notable deterioro en la infraestructura existente de borde costero, presentando paseos costeros en mal estado, con socavamiento en los caminos, por falta de obras de seguridad por las marejadas de invierno. -Una insuficiente infraestructura del borde costero, la que no permite otorgar los servicios necesarios para las personas que acceden a él. -Falta de desarrollo de zonas del borde costero con alto potencial turístico. -Falta generar una continuidad en todo el borde costero de Arica.
	Mecanismo de Definición	Levantamiento en terreno del equipo DOP tanto regional como nacional, de las iniciativas con participación de autoridades y actores relevantes locales.
	Seguimiento	Directorios semestrales donde se muestra el avance de cada una de las iniciativas
	Otros Antecedentes	Este es un Plan que está inserto en el Plan de Zonas extremas impulsado por la Presidenta
	Otros Planes Involucrados	Plan de Zonas Extremas



Georreferenciación

Dirección Web del Plan

Fuente: Dirección de Obras Portuarias, Ministerio de Obras Públicas, 2019

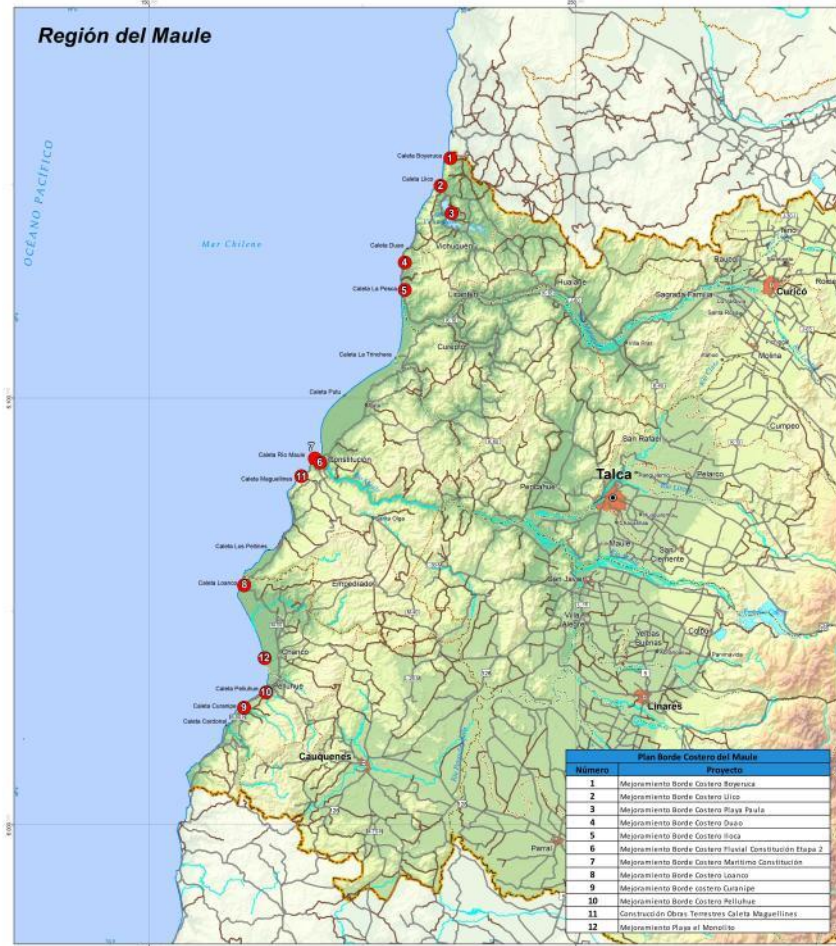
Nombre		26. Plan de infraestructura para el Borde Costero de Antofagasta
Antecedentes Generales	Alcance	10.000 metros lineales 1.-Construcción y Habilitación obras complementarias Playa Trocadero 2.-Mejoramiento Balneario Juan López 3.-Construcción Playa Paraíso-El Cuadro 4.-Construcción Playa Artificial, Caleta de Pescadores La Chimba 5.-Mejoramiento Borde Costero Los pinares-Trocadero 6.-Restauración Muelle Salitrero Melbourne @Clark segunda etapa 7.-Construcción Playa El Salitre 8.-Mejoramiento Borde Costero Caleta Boy 9.-Mejoramiento Borde Costero Playa Covadonga 10.-Borde Costero Sector Piedra El Camello 11.-Mejoramiento Borde Costero Sector Plaza de la Cultura 12.-Borde Costero Sector Playa Guanaye 13.-Mejoramiento Playa Punta Rieles 14.-Mejoramiento Borde Costero Sector Balneario Taltal 15.-Borde Costero Sector Muelle de Piedra-Tierra del Moro 16.-Construcción Playa Artificial Taltal 17.-Mejoramiento Playa Cifuncho 18.-Mejoramiento Borde Costero Paposó 19.-Muelle Histórico de Taltal
	Horizonte	2016-2023
	Número Iniciativas	19 iniciativas
	Monto de Inversión	MM\$68.974 (moneda 2019)
	Organismos participantes Extra MOP	Gobierno Regional de Antofagasta, Fundación CREO,
	Organismos participantes MOP	Dirección de Obras Portuarias
	Territorio	Comuna de Antofagasta, Taltal, Mejillones y Tocopilla.
	Validación	Participación ciudadana y de servicios públicos.
Objetivos	General	El Plan busca fortalecer la articulación del Borde Costero en las 4 comunas costeras de la Región de Antofagasta, mediante la implementación de proyectos de espacios públicos que contribuyan a la consolidación de una red de equipamientos, disminuir la brecha de infraestructura pública y libre acceso en el borde costero y hacer de la relación ciudad - mar un elemento que defina a sus habitantes para incentivar y promover a la región fuera del ámbito de la industria y minería.
	Específicos	Incorporar obras de protección, tales como muros de contención o enrocados; elementos de mobiliario urbano (banacas o asientos, basureros, etc.); iluminación artificial que permita su utilización con ausencia de luz natural y seguridad; acceso a las playas mediante soluciones de uso universal; ciclovías y/o ciclobandas que se conecten a las redes existentes; aceras, sombreaderos y áreas verdes; edificaciones para complementar las actividades propias de la playa; modelos de gestión que permitan el desarrollo sostenible de los proyectos; señalética de información turística o de orientación en caso de tsunami, entre otros.
Aspectos Técnicos	Diagnóstico	La Región de Antofagasta, producto del histórico y notable desarrollo de la actividad industrial y minera registra los niveles de ingreso y productividad más altos, situación que la ubica entre las principales regiones del país. No obstante su condición de liderazgo en los aspectos citados, las comunas costeras de la región se han caracterizado tradicionalmente por tener insuficiente planificación y desarrollo urbano; a pesar de tener un amplio frente de mar de (20 km por promedio en cada comuna). Se ha desaprovechado esta condición privilegiada, relegando los usos de actividad cívica a actividades como transferencia de minerales, combustibles, disposición de aguas servidas, acopio de materiales contaminantes, etc.
	Mecanismo de Definición	Levantamiento en terreno del equipo DOP tanto regional como nacional, de las iniciativas con participación de autoridades y actores relevantes locales.
	Seguimiento	Directorios semestrales donde se muestra el avance de cada una de las iniciativas.
	Otros Antecedentes	Este Plan Cuenta con financiamiento compartido Sectorial, FNDR y Aporte Privado.
	Otros Planes Involucrados	

Nombre		27. Plan de Infraestructura para el Borde Costero Región del Maule
Antecedentes Generales	Alcance	9.800 metros lineales 1.-Borde Costero Boyeruca 2.-Borde Costero Llico 3.-Mejoramiento Borde Costero Playa Paula 4.-Borde Costero Duao 5.-Borde Costero Iloca 6.-Borde Costero Fluvial Constitución 7.-Borde Costero Marítimo Constitución 8.-Borde Costero Loanco 9.-Borde costero Curanipe 10.-Borde Costero Pelluhue 11.-Construcción obras terrestres, Caleta Maguellines 12.-Playa el Monolito
	Horizonte	2015-2019
	Número Iniciativas	12 iniciativas
	Monto de Inversión	MM\$24.617 (moneda 2019)
	Organismos participantes Extra MOP	Gobierno Regional del Maule
	Organismos participantes MOP	Dirección de Obras Portuarias
	Territorio	Comunas de Vichuquén, Licantén, Constitución, Chanco y Pelluhue
	Validación	Participación ciudadana y de servicios públicos
Objetivos	General	El Plan busca incorporar peatonales y/o vehiculares con connotación turística e infraestructura de protección de ribera, integrando como parte fundamental la actividad pesquera artesanal, de manera de aportar en el turismo de interés especial correspondiente, que ya se desarrolla con fuerza en la región y potenciando el reencuentro de la región con su borde costero, favoreciendo el acceso al mar como espacio recreacional para la población.
	Específicos	-Fomentar el uso del Borde Costero de toda la Región del Maule, dotándolo de mejoras en su infraestructura y su complementariedad con la pesca artesanal. -Fomentar el desarrollo urbano y fortalecer el uso turístico recreacional del litoral, permitiendo el reencuentro de las personas con el mar, integrando también accesibilidad universal para personas con movilidad reducida. -Potenciar y generar nuevos polos de desarrollo económico en sectores con carencias de infraestructura, disminuyendo de esta manera brechas de desigualdad del territorio.
Aspectos Técnicos	Diagnóstico	-El borde costero de la Región del Maule no tiene un buen aprovechamiento de sus hitos naturales más importantes, además, las caletas de pescadores, si bien generan un importante atractivo para los turistas, no se han diversificado hacia actividades turísticas que les permitan enfrentar de mejor forma la baja en las cuotas de captura de especies marinas. En el desarrollo turístico encontramos la forma de genera nuevos ingresos para los pescadores y pescadoras, lo que puede ser logrado si se interconecta las caletas pesqueras con los paisajes naturales que presenta la región en su zona costera.
	Mecanismo de Definición	Levantamiento en terreno del equipo DOP tanto regional como nacional, de las iniciativas con participación de autoridades y actores relevantes locales.
	Seguimiento	Directorios semestrales donde se muestra el avance de cada una de las iniciativas.
	Otros Antecedentes	
	Otros Planes Involucrados	

Plan Borde Costero del Maule

Dirección de Obras Portuarias

Georreferenciación



Proyectos del Plan

7

Leyenda

- Asentamientos**
 - Cofre regional
 - Cofre provincial
 - Cofre comunal
 - Poblado
 - Área urbana
- Carreteras**
 - Planificado
 - Nacional urbana
 - ① Red vial nacional
 - ② Red vial intercomunal
 - ③ Red vial regional
- Límites**
 - Internacional
 - Regional
 - Provincial
 - Comunal
- Hidrografía**
 - RA
 - Quebrada principal
 - Lago, Laguna
 - Embalse

CHILE DIRECCIÓN DE OBRAS PORTUARIAS DEPARTAMENTO DE PLANIFICACIÓN

SUBD - ASOCIACIÓN DE OBRAS PORTUARIAS

PLAN BORDE COSTERO DEL MAULE

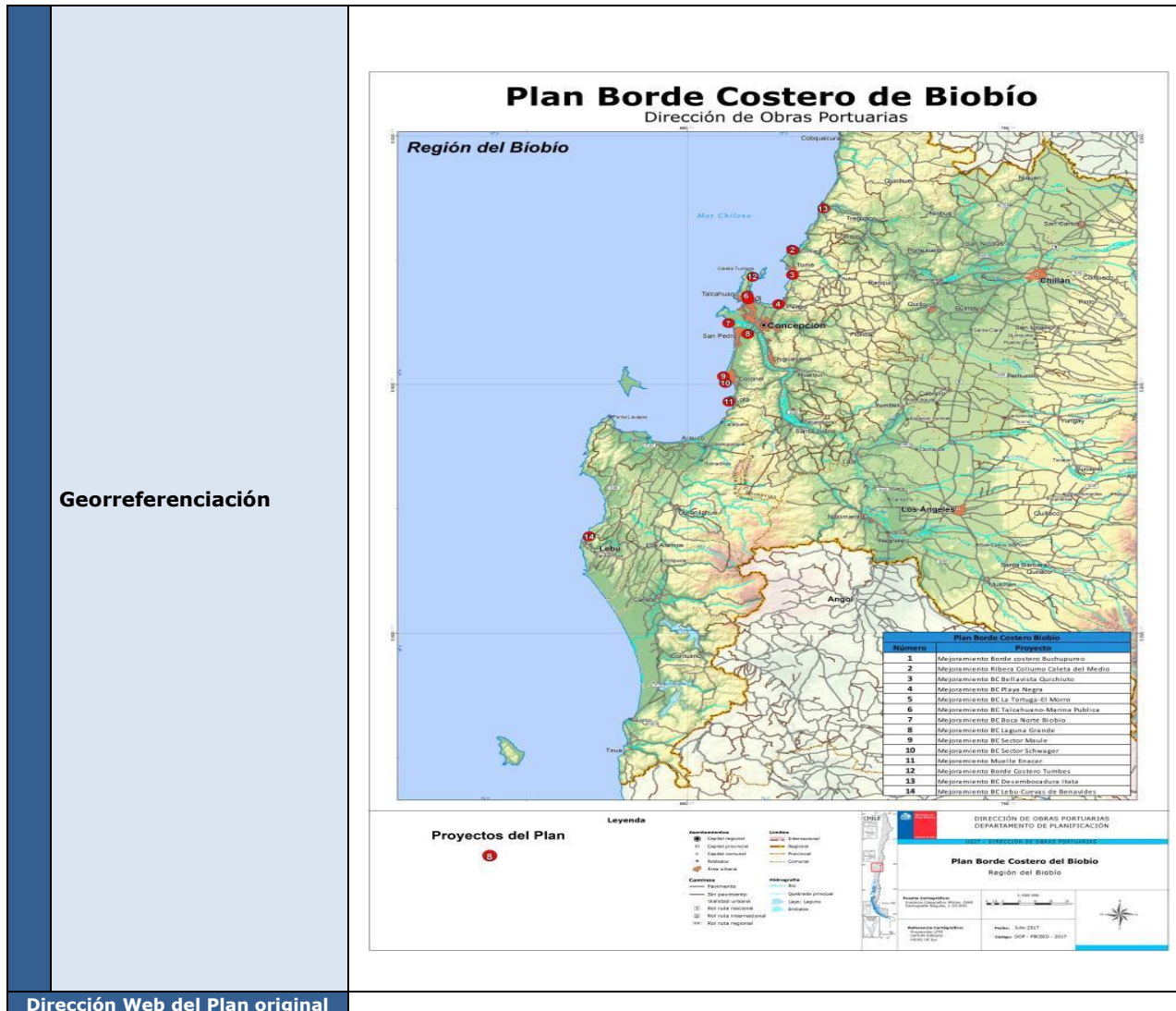
Región del Maule

Proyecto Geográfico: Región del Maule, Chile
 Escala: 1:500.000
 Fecha: Julio 2017
 Edición: DOP - PROPLAN 2017

Dirección Web del Plan original

Fuente: Dirección de Obras Portuarias, Ministerio de Obras Públicas, 2019

Nombre		28. Plan de Infraestructura para el Borde Costero Región del Biobío
Antecedentes Generales	Alcance	10.500 metros lineales 1.- Borde Costero Buchupureo, Cobquecura 2.- Borde Fluvial Desembocadura Itata 3.- Mejoramiento Borde Costero Bellavista - Quichiuto 4.- Construcción Protección De Ribera Coliumo, Tome 5.- Construcción Borde Costero Playa Negra 6.- Borde Costero Laguna Grande, San Pedro 7.- La Tortuga-El Morro 8.- Construcción Marina Pública Talcahuano 9.- Borde Costero Caleta Tumbes 10.- Borde Costero Desembocadura Norte - Hualpen 11.- Borde Costero Maule, Coronel 12.- Borde Costero Schwager, Coronel 13.- Borde Costero Norte Lebu - Cuevas De Benavides, Lebu
	Horizonte	2016-2022
	Número Iniciativas	13 iniciativas
	Monto de Inversión	MM\$22.943 (moneda 2019)
	Organismos participantes Extra MOP	
	Organismos participantes MOP	Dirección de Obras Portuarias
	Territorio	Comunas de Cobquecura, Tomé, Penco, Talcahuano, Hualpén, San Pedro, Coronel, Lota, Lebu, Coelemu.
	Validación	Participación ciudadana y de servicios públicos
Objetivos	General	El Plan busca incorporar toda la infraestructura de borde costero y de protección costera con connotación turística, de manera de aportar al turismo de interés especial, que ya se desarrolla con fuerza en la región y potenciar el patrimonio histórico y natural, permitiendo el reencuentro de la ciudadanía con su borde costero, favoreciendo el acceso al mar como espacio recreacional para toda la población. Esto bajo la premisa de la Dirección de Obras Portuarias de "invitar a la ciudadanía al mar, ríos y lagos del país".
	Específicos	-Fomentar el uso del Borde Costero de toda la Región del Biobío, dotándolo de mejoras en su infraestructura y su complementariedad con la pesca artesanal.
		-Fomentar el desarrollo urbano y fortalecer el uso turístico recreacional del litoral, permitiendo el reencuentro de las personas con el mar, integrando también accesibilidad universal para personas con movilidad reducida. -Potenciar y generar nuevos polos de desarrollo económico en sectores con carencias de infraestructura, disminuyendo de esta manera brechas de desigualdad del territorio.
Aspectos Técnicos	Diagnóstico	Se identifica en la Región del Biobío un déficit en cuanto a la oferta de infraestructura costera, no existiendo accesibilidad universal, un estándar de protección adecuado ante los efectos del mar, desorden en el acceso y uso del sector costero, bajo aprovechamiento de los hitos naturales y paisajísticos existentes en el territorio, lo que redundaría en barreras para el desarrollo del potencial turístico local.
	Mecanismo de Definición	Levantamiento en terreno del equipo DOP tanto regional como nacional, de las iniciativas con participación de autoridades y actores relevantes locales.
	Seguimiento	Directorios semestrales donde se muestra el avance de cada una de las iniciativas



Dirección Web del Plan original
Fuente: Dirección de Obras Portuarias, Ministerio de Obras Públicas, 2019

Nombre		29. Plan de Infraestructura Bordes Costeros, Fluvial y Lacustre. Región de Los Ríos
Antecedentes Generales	Alcance	17.300 metros lineales 1.-Costanera Cultural de Valdivia 2.-Costanera Collico 3.-Recuperación Borde fluvial Las Animas 4.-Mejoramiento Costanera Los Molinos 5.-Borde costero El Piojo 6.-Isla Mancera 7.-Construcción rampa y mejoramiento borde lacustre río Futa 8.-Borde Costero Chaihuín 9.-Costanera Panguipulli 10.-Playa Monje 11.-Mejoramiento Playa Chauquén 12.-Borde Costero Mariquina 13.-Construcción borde lacustre Coñaripe 14.-Construcción borde lacustre Pucura 15.-Construcción borde lacustre Lago Riñihue 16.-Mejoramiento Costanera Lago Ranco 17.-Construcción Costanera Futrono 18.-Mejoramiento borde lacustre Mantilhue 19.-Mejoramiento borde lacustre sector Puerto Lapi, comuna de la Unión 20.-Mejoramiento borde lacustre Puerto Nuevo, lago Ranco comuna de La Unión 21.-Mejoramiento borde lacustre San Pedro, lago Ranco comuna de La Unión 22.-Muelle Ferroviario de Lago Ranco Conservación 23.-Mejoramiento Borde Costero Lacustre Playa Chamul, Lago Ranco
	Horizonte	2018-2025
	Número Iniciativas	23 iniciativas
	Monto de Inversión	MM\$71.522 (moneda 2019)
	Organismos participantes Extra MOP	Gobierno Regional de la Región de Los Ríos
	Organismos participantes MOP	Dirección de Obras Portuarias
	Territorio	Comunas de Valdivia, Corral, Mariquina, Panguipulli, Los Lagos, Futrono, Lago Ranco, Río Bueno, La Unión.
	Validación	Participación ciudadana y de servicios públicos
Objetivos	General	Generar una herramienta estratégica para lograr en el corto y mediano plazo la construcción, mejoramiento y recuperación de espacios públicos que en la actualidad se encuentran deteriorados, y/o en desuso.
	Específicos	-Recuperar espacios públicos, que cuenten con potencial turístico, cultural e histórico, para uso recreativo la ciudadanía y el desarrollo productivo de la Región de Los Ríos, a través del levantamiento de iniciativas estratégicas. -Poner en valor aptitudes culturales, históricas y de patrimonio que son propias de la identidad de las distintas comunas de la Región de Los Ríos. -Generar infraestructura que permita contemplar el paisaje de distintos lugares de la Región de Los Ríos, los cuales cuentan con gran valor cultural, histórico y turístico, para acercar a la ciudadanía a los ríos, lagos y mar.
Aspectos Técnicos	Diagnóstico	La Región de Los Ríos es reconocida mundialmente por su gran cantidad de ríos, lagos y diversos paisajes. Del total de turistas que llegan a la Región de Los Ríos (un total de 423.410 personas en el año 2015, lo que significó un 26,4% más que en el año 2014), ingresan principalmente con el fin de poder disfrutar el paisaje, del eje fluvial de Valdivia-Corral y Los Lagos. En el año 2015 el destino Valdivia-Corral, obtuvo el primer lugar a nivel nacional, presentando la mayor tasa de ocupación del país. El Plan de Infraestructura es una herramienta estratégica para lograr la construcción, mejoramiento y recuperación de espacios públicos que en la actualidad se encuentran deteriorados, y/o en desuso.

Mecanismo de Definición

Levantamiento en terreno del equipo DOP tanto regional como nacional, de las iniciativas con participación de autoridades y actores relevantes locales.

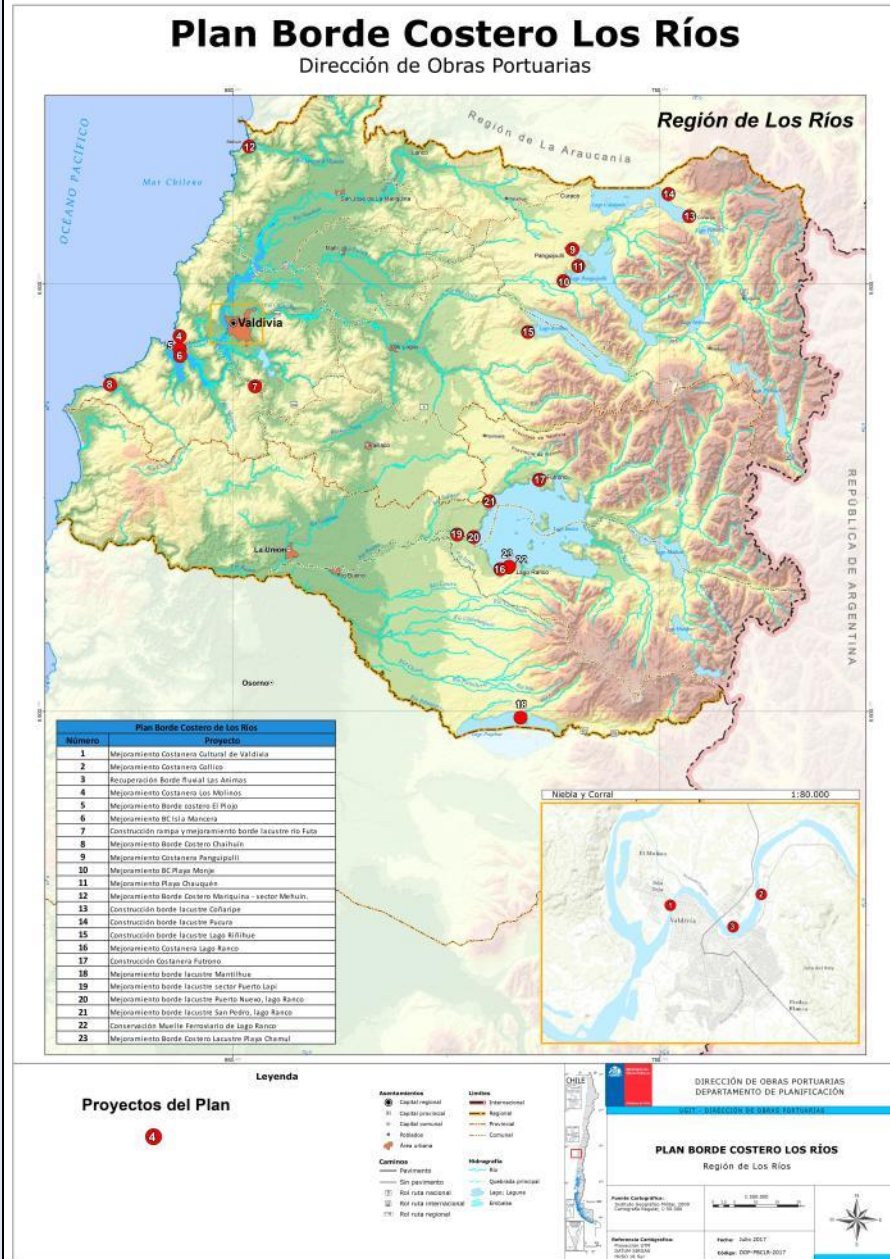
Seguimiento

Directorios semestrales donde se muestra el avance de cada una de las iniciativas

Otros Antecedentes

Otros Planes Inv.

Georreferenciación



Dirección Web del Plan

Fuente: Dirección de Obras Portuarias, Ministerio de Obras Públicas, 2019

Nombre		30. Plan de infraestructura para el Borde Costero del Lago Llanquihue, Región de Los Lagos
Antecedentes Generales	Alcance	9.900 metros lineales 1.-Mejoramiento Borde costero Pto Varas 2.-Construcción Playa Urbana Pto Varas 3.-Mejoramiento Playa Venado de Puerto Varas 4.-Mejoramiento Borde costero sector Ensenada 5.-Construcción Borde costero Lago Todos los Santos 6.-Mejoramiento Borde costero Llanquihue Sector Muelle 7.-Mejoramiento Borde costero Llanquihue sector Iansa 8.-Mejoramiento Playa Totoral comuna de Llanquihue 9.-Reconstrucción Muelle los Alemanes y borde costero sector norte de Frutillar 10.-Construcción Balneario sector Los Bajos 11.-Construcción costanera Villa Pto. Octay 12.-Mejoramiento Playa localidad de Cascadas
	Horizonte	2017-2026
	Número Iniciativas	12 iniciativas
	Monto de Inversión	MM\$49.609 (moneda 2019)
	Organismos participantes Extra MOP	Asociación de Municipios del Lago
	Organismos participantes MOP	Dirección de Obras Portuarias
	Territorio	Comunas de Puerto Varas, Llanquihue, Frutillar, Puerto Octay
	Validación	Participación ciudadana y de servicios públicos
Objetivos	General	El presente Plan busca relevar y poner en valor la riqueza paisajística del Lago, rescatando aspectos patrimoniales propios del proceso de colonización alemana, como la arquitectura de sus casas y la navegación del Lago. Centrándose en devolver el lago a las comunidades, e invitándolas a usar el Borde Lago, tanto para actividades comunitarias y recreacionales, como para el desarrollo económico a través de actividades ligadas al turismo en cualquiera de sus formas.
	Específicos	-Fomentar la inversión pública consolidando el destino turístico "Cuenca Lago Llanquihue" a nivel nacional e internacional, dotándolo de la infraestructura portuaria necesaria para el Turismo. -Fomentar el desarrollo urbano, turístico recreacional y del patrimonio cultural del Borde Lacustre, a partir de la imagen objetivo del Borde Lacustre. -Transformar a las ciudades en lugares más atractivos y beneficiosos, con mejores espacios públicos, inclusivos y seguros, donde se permitan actividades recreativas, deportivas, culturales y turísticas. -Generar una red de infraestructura Portuaria que permita navegar entre las distintas localidades del lago, con puertos de atraque alternativo, que otorguen seguridad a la navegación. -Generar nuevos polos de desarrollo económico y social, en sectores donde no existían zonas costeras consolidadas. -Poner en valor las bellezas paisajísticas del Lago.
Aspectos Técnicos	Diagnóstico	En el lago Llanquihue existe un desarrollo costero público desigual, con 2 comunas con buena oferta de espacios turísticos, y otras 2 comunas mucho más retrasadas. Este lago es uno de los principales hitos turísticos del sur del país, sin embargo no se han realizado las inversiones que requieren para entregar una buena oferta a los turistas que acceden a él, y aprovechar el potencial de crecimiento en los hitos que pueden ser visitados, con el consiguiente aumento del tiempo de permanencia de turistas y desarrollo económico local asociado al turismo.
	Mecanismo de Definición	Levantamiento en terreno del equipo DOP tanto regional como nacional, de las iniciativas con participación de autoridades y actores relevantes locales.
	Seguimiento	Directorios semestrales donde se muestra el avance de cada una de las iniciativas
	Otros Antecedentes	
	Otros Planes Involucrados	



Dirección Web del Plan

Fuente: Dirección de Obras Portuarias, Ministerio de Obras Públicas, 2019.

Nombre		31. Plan de Infraestructura Mejoramiento del Borde Costero, Provincia de Chiloé, Región de Los Lagos
Antecedentes Generales	Alcance	6.000 metros lineales 1.-Construcción Borde Costero Curaco de Vélez 2.-Construcción Borde Costero Achao 3.-Construcción Borde Costero Chonchi 4.-Construcción Borde Costero Quemchi 5.-Construcción Borde Costero Ten Ten 6.-Construcción Borde Costero comuna de Quellón 7.-Construcción Borde Costero Mechuque 8.-Construcción Borde Costero Quenac 9.-Construcción Borde Costero Queilen La Puntilla 10.-Construcción Borde Costero Dalcahue 11.-Construcción Borde Costero Costanera Queilen 12.-Mejoramiento Borde Costero Playa Arena Gruesa comuna de Ancud 13.-Mejoramiento Borde Costero Chacao comuna de Ancud 14.-Mejoramiento Borde Costero Costanera Ancud 15.-Construcción Borde Costero Huillinco comuna de Chonchi 16.-Construcción Borde Costero Puqueldón 17.-Construcción Borde Costero Quicaví comuna de Quemchi 18.-Construcción Borde Costero San Juan comuna de Dalcahue 19.-Construcción Borde Costero Villa Quinchao 20.-Construcción Borde Costero Ichuac Puqueldón
	Horizonte	2017-2026
	Número Iniciativas	20 iniciativas
	Monto de Inversión	MM\$71.130
	Organismos participantes Extra MOP	Municipios de Ancud y Chonchi
	Organismos participantes MOP	Dirección de Obras Portuarias
	Territorio	Comunas de Ancud, Quemchi, Dalcahue, Curaco de Vélez, Quinchao, Castro, Chonchi, Puqueldón, Queilen, Quellón
	Validación	Participación ciudadana y de servicios públicos
Objetivos	General	El Plan busca incorporar paseos peatonales y/o vehiculares con connotación turística e infraestructura de protección de ribera, de manera de aportar en la búsqueda de un orden territorial en esta zona insular, revitalizando la identidad marítima fundante de la comunidad chilota y favoreciendo el acceso al mar como espacio recreacional para toda la población.
	Específicos	Incorporar obras de protección de ribera tales como muros de contención o enrocados, elementos de mobiliario urbano (bancas o asientos, basureros, etc.), iluminación artificial que permita su utilización con ausencia de luz natural y seguridad, bajadas a la playa mediante facilidades de uso universal que permitan su goce de parte de personas con capacidad restringida, veredas o senderos y áreas verdes, edificaciones para la protección ante las inclemencias climáticas (glorietas, refugios, cobertizos o miradores techados), y señalética de información turística o de orientación en caso de Tsunami.
Aspectos Técnicos	Diagnóstico	Tras realizar el trabajo de análisis de los sectores, éste fue complementado con el levantamiento de la información para ser evaluada por los distintos equipos de la DOP, considerándose como clave esta conversación interna para la elaboración de un plan global, que involucre todas las intervenciones. Ahora bien, es en este proceso donde deben confluir criterios y percepciones respecto de cada iniciativa, y más aún donde la experiencia y conocimientos de los profesionales de la Dirección de Obras Portuarias juegan un rol clave para una correcta toma de decisiones.
	Mecanismo de Definición	Levantamiento en terreno del equipo DOP tanto regional como nacional, de las iniciativas con participación de autoridades y actores relevantes locales.
	Seguimiento	Directorios semestrales donde se muestra el avance de cada una de las iniciativas
	Otros Antecedentes	

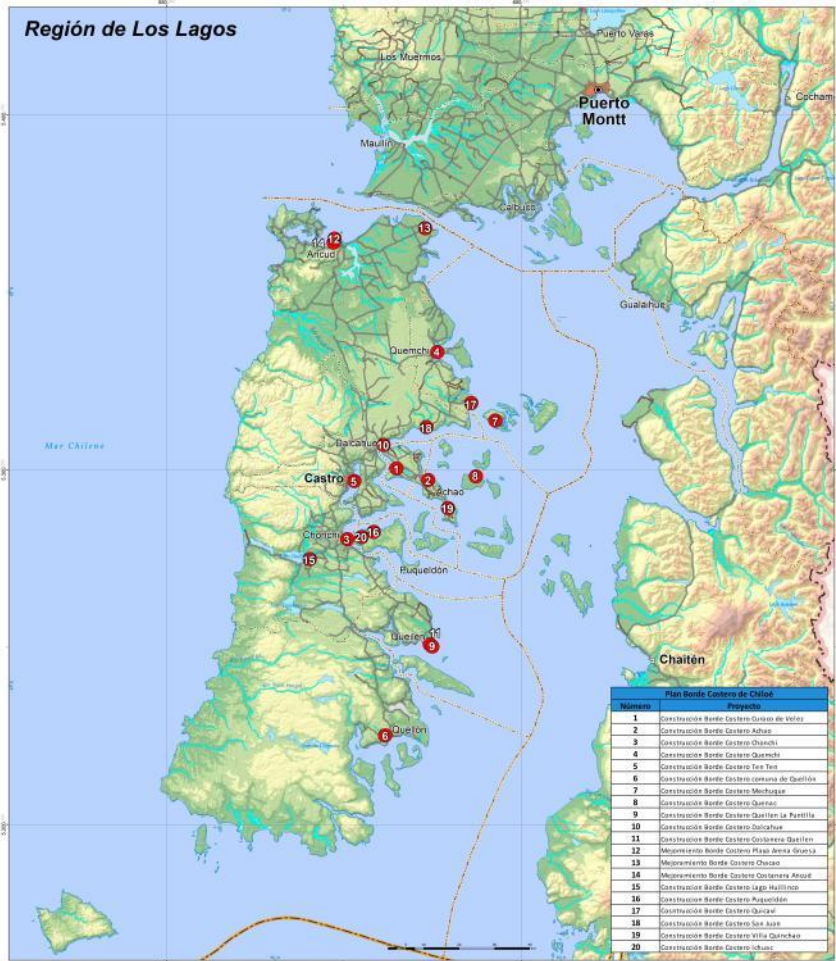
Otros Planes Involucrados

Plan de conectividad de Chiloé

Georreferenciación

Plan Borde Costero de Chiloé

Dirección de Obras Portuarias



Proyectos del Plan



Legenda

Asentamientos	Lineas
● Capital regional	— Internacional
○ Capital provincial	— Regional
● Capital comunal	— Provincial
● Poblado	— Comunal
● Área urbana	
Caminos	 Hidrografía
— Pavimentado	— Río
— Sin pavimento	— Quebrada principal
— Vialidad urbana	— Lago
— Ruta Nacional	— Estribo
— Ruta Internacional	
— Ruta regional	

CHILE

DIRECCIÓN DE OBRAS PORTUARIAS
DEPARTAMENTO DE PLANIFICACIÓN

UNIDAD: DIRECCIÓN DE OBRAS PORTUARIAS

PLAN BORDE COSTERO DE CHILOÉ
Región de Los Lagos

Fecha: Julio 2017
Código: DOP - PBOC04 - 2017

Dirección Web del Plan

Fuente: Dirección de Obras Portuarias, Ministerio de Obras Públicas, 2019.

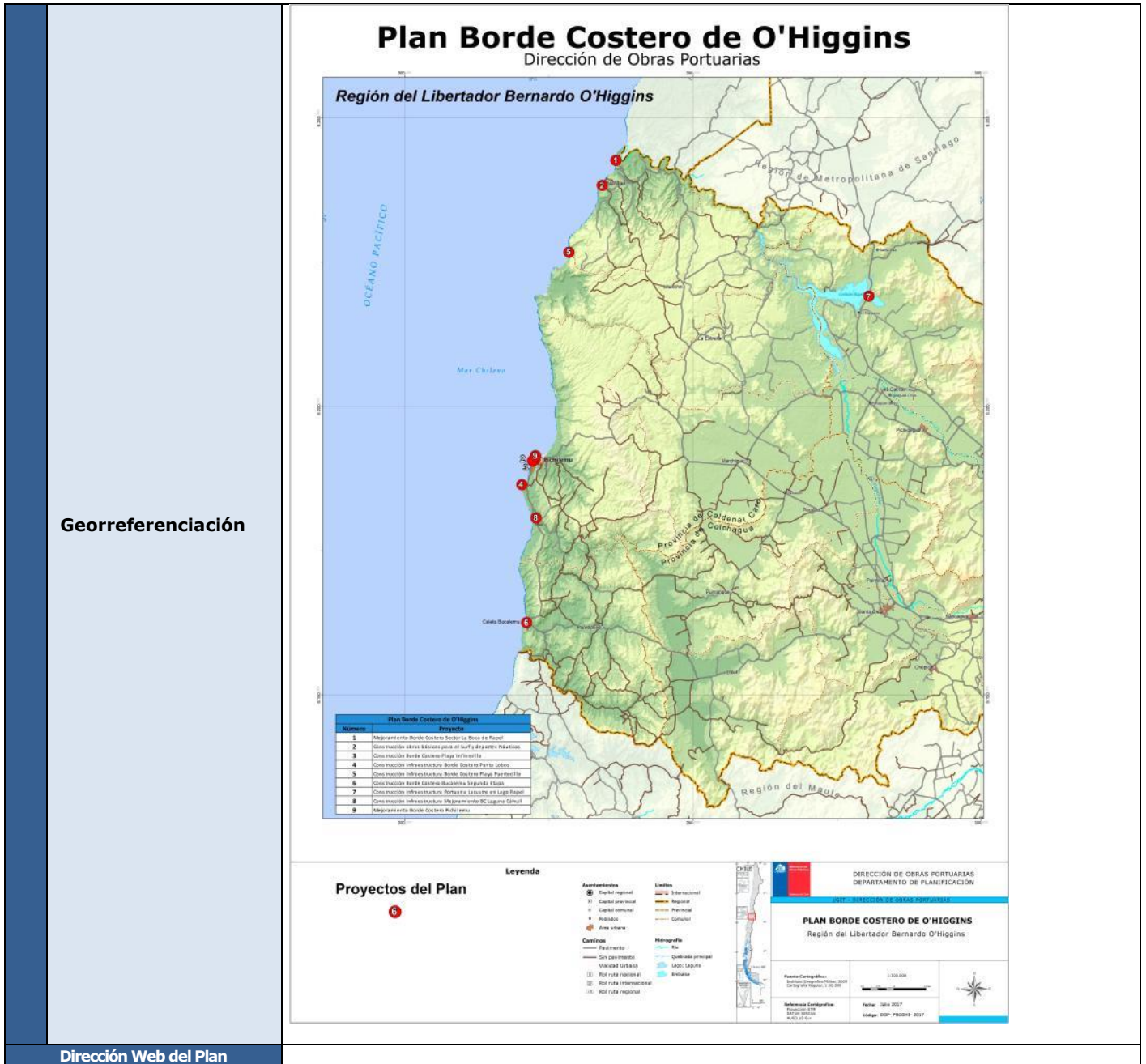
Nombre		32. Plan de Infraestructura para Caletas Rurales Región de Coquimbo
Antecedentes Generales	Alcance	16 caletas 1.-Huentelauquen 2.-Apolillado 3.-Puerto Oscuro 4.-La Herradura 5.-El Totoral 6.-Talca 7.-Talcaruca 8.-Río Limarí 9.-Talquilla 10.-Sierra 11.-Maintencillo 12.-Puerto Manso 13.-Cascabeles 14.-Totoralillo Sur 15.-Totoralillo Centro 16.-El Sauce
	Horizonte	2015-2021
	Número Iniciativas	16 iniciativas
	Monto de Inversión	MM\$22.343 (moneda 2019)
	Organismos participantes Extra MOP	Gobierno Regional de Coquimbo,
	Organismos participantes MOP	Dirección de Obras Portuarias
	Territorio	Comunas de Elqui, Limarí, y Choapa
	Validación	Participación ciudadana y de servicios públicos
Objetivos	General	El presente Plan busca apoyar al sector pesquero artesanal con infraestructura básica, la cual debe cumplir con parámetros funcionales que ayuden al mejoramiento de las condiciones de operación, higiene, sanitarias y de seguridad, así con esto facilitar las labores de desembarque y transferencias de los productos pesqueros hasta el comprador.
	Específicos	-Mejorar las condiciones de operación, principalmente de embarque y desembarque. -Mejorar las condiciones de seguridad en las que se desarrolla la actividad pesquera artesanal. -Mejorar las condiciones sanitarias y de operación con la finalidad que los productos pesqueros artesanales puedan comercializarse de mejor manera. -Disminuir los daños y/o pérdidas sufridos por las embarcaciones e implementos de pesca. -Favorecer la recreación en las zonas de emplazamiento de las caletas pesqueras y alrededores fomentando nuevos polos turísticos.
Aspectos Técnicos	Diagnóstico	El pescador artesanal en la región, trabaja con medios de producción relativamente rudimentarios, tecnología básica, y generalmente sujeto a incapacidades para comercializar adecuadamente sus productos. Situación que limita su capacidad de hacerse de una porción más razonables de los precios de venta al público de la pesca. Estos pescadores y pescadoras artesanales no disponen de regímenes adecuados de seguridad social, y trabajan en condiciones que habitualmente son bastante riesgosas e inciertas.
	Mecanismo de Definición	Levantamiento en terreno del equipo DOP tanto regional como nacional, de las iniciativas con participación de autoridades y actores relevantes locales.
	Seguimiento	Directorios semestrales donde se muestra el avance de cada una de las iniciativas
	Otros Antecedentes	Es un Plan que tiene se financia tanto sectorial como FNDR
	Otros Planes Involucrados	



Dirección Web del Plan o

Fuente: Dirección de Obras Portuarias, Ministerio de Obras Públicas, 2019.

Nombre		33. Plan de Infraestructura Portuaria y Costera para la Región de O'Higgins
Antecedentes Generales	Alcance	3.500 metros lineales 1.-Mejoramiento Borde Costero Sector La Boca de Rapel 2.-Construcción obras básicas para el Surf y deportes Náuticos Sector Matanza Construcción obras básicas para el Surf y deportes Náuticos Sector La Puntilla Construcción obras básicas para el Surf y deportes Náuticos Sector Caletilla 3.-Construcción Borde Costero Playa Infiernillo, Pichilemu 4.-Construcción Infraestructura Borde Costero Punta Lobos, Pichilemu 5.-Construcción Infraestructura Borde Costero Playa Puertecillo 6.-Construcción Borde Costero Bucalemu Segunda Etapa 7.-Construcción Infraestructura Portuaria Lacustre en Lago Rapel 8.-Construcción Infraestructura Mejoramiento BC Laguna Cáhuil 9.-Mejoramiento Borde Costero Pichilemu
	Horizonte	2015-2020
	Número Iniciativas	9 iniciativas
	Monto de Inversión	MM\$15.200
	Organismos participantes Extra MOP	Gobierno Regional de O'Higgins
	Organismos participantes MOP	Dirección de Obras Portuarias y Dirección de Arquitectura
	Territorio	Comunas Pichilemu, Paredones, Navidad y Las Cabras
	Validación	Participación ciudadana y de servicios públicos
Objetivos	General	El Plan busca potenciar el contacto de los habitantes de la región y turistas con el borde costero y lacustres de la región, incorporando el diseño y ejecución de paseos peatonales, obras de protección e infraestructura de apoyo a los deportes náuticos, fomentando sectores que poseen un alto valor natural y cultural por medio del desarrollo y ordenamiento territorial de las zonas a intervenir, proporcionando así espacios públicos donde se puedan desarrollar libremente y de manera segura actividades recreativas y/o deportivas.
	Específicos	Incorporar obras de protección de ribera tales como muros de contención o enrocados, elementos de mobiliario urbano (bancas o asientos, basureros, etc.), iluminación artificial que permita su utilización con ausencia de luz natural y seguridad, bajadas a la playa con acceso universal, veredas o senderos y áreas verdes, edificaciones para la protección ante las inclemencias climáticas (glorietas, refugios, cobertizos o miradores techados), infraestructura terrestre de apoyo a los deportes náuticos y señalética de información turística o de orientación en caso de Tsunami o de otras amenazas naturales.
Aspectos Técnicos	Diagnóstico	El turismo de borde costero ha ido ganando cada vez más terreno dentro de la actividad económica de la región. Este aumento del turismo se debe a las hermosas playas que posee la región y a las características del oleaje, las cuales son únicas y reconocidas en el mundo entero para la práctica de deportes náuticos como el Surf, Bodyboard, Windsurf, entre otros, especialmente en sectores como Punta de Lobos y Puertecillo. Por otra parte, en la región existen lugares que poseen un atractivo turístico importante, ya sea paisajístico, natural o cultural, como es el caso del Lago Rapel y la Laguna de Cáhuil, siendo el primero un lugar de desarrollo de deportes náuticos por su gran extensión y bellos paisajes, y la segunda un atractivo turístico derivado de las características naturales, de la biodiversidad y desarrollo de actividades económicas de un valor histórico único como es la extracción de sal desde las salinas, actividad que data de tiempos inmemoriales y que ha incentivado programas de turismo como la "Ruta de la Sal", llevada a cabo por la Municipalidad de Pichilemu con el objetivo de potenciar el turismo rural.
	Mecanismo de Definición	Levantamiento en terreno del equipo DOP tanto regional como nacional, de las iniciativas con participación de autoridades y actores relevantes locales.
	Seguimiento	Directorios semestrales donde se muestra el avance de cada una de las iniciativas
	Otros Antecedentes	
	Otros Planes Involucrados	



Georreferenciación

Dirección Web del Plan

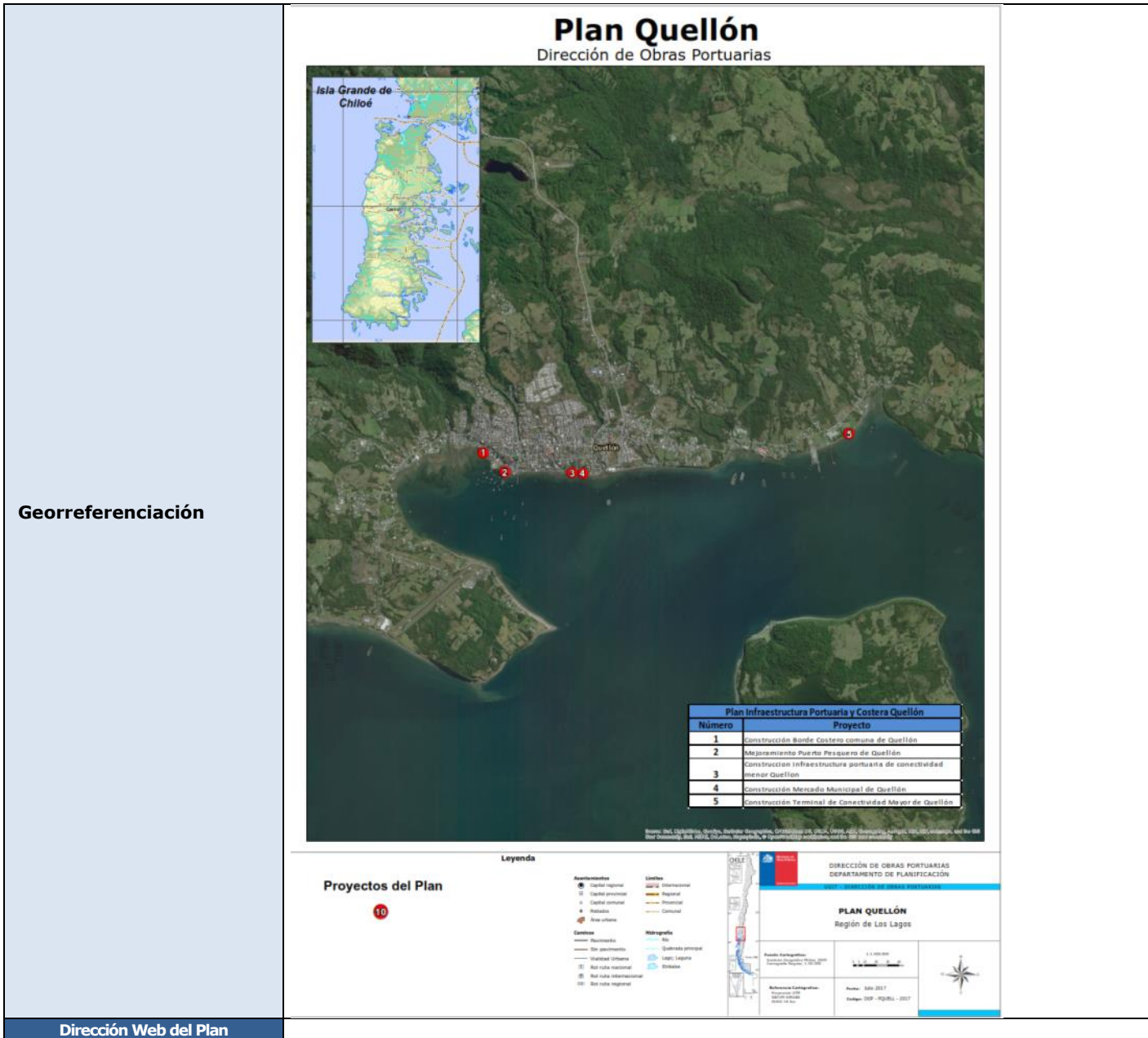
Fuente: Dirección de Obras Portuarias, Ministerio de Obras Públicas, 2019.

Nombre		34. Plan de Infraestructura para el Río Bueno. Regiones de Los Ríos y Los Lagos
Antecedentes Generales	Alcance	14 iniciativas 1.-Balneario Municipal de Río Bueno 2.-Balneario Cocule 3.-Puerto Viejo Trumao Ribera Norte 4.-Conservación Muelle Fluvial Trumao 5.-Conservación Muelle Fluvial Llanacura 6.-Sector Puerto Ulloa 7.-Sector Puerto Carrasco (CHAMPULLI) 8.-Construcción Infraestructura Portuaria Sector Los Juncos 9.-Construcción Infraestructura Portuaria en Quilacahuín 10.-Construcción Infraestructura Portuaria en Cofalmo 11.-Construcción Infraestructura Portuaria las Juntas 12.-Conservación Embarcadero La Barra 13.-Señalética vía navegación Trumao- balnearios 14.-Señalética vía de navegación Trumao- La Barra
	Horizonte	2014-2019
	Número Iniciativas	14 iniciativas
	Monto de Inversión	MM\$17.260 (moneda 2019)
	Organismos participantes Extra MOP	
	Organismos participantes MOP	Dirección de Obras Portuaria
	Territorio	Comunas de Río Bueno, La Unión, San Pablo, San Juan de la Costa.
	Validación	Participación ciudadana y de servicios públicos.
Objetivos	General	Revitalizar la identidad del Río Bueno, destacando puntos de interés turístico relacionados a la historia del río navegable que fue en su momento, sinónimo de prosperidad económica, potenciándolo turísticamente y permitiendo de esta forma acercar a la ciudadanía al disfrute de éste, entregando facilidades para el deporte náutico, el avistamiento de aves y contemplación de la naturaleza presente y mejorando la calidad de vida de los habitantes de sus riberas a través de infraestructura de conectividad que les permitiría un embarque y desembarque seguro.
	Específicos	Incorporar obras de mejoramiento de balnearios con elementos de mobiliario urbano (bancas o asientos, basureros, etc.), iluminación artificial que permita su utilización con ausencia de luz natural y seguridad, bajadas a la playa mediante facilidades de uso universal que permitan su goce por parte de personas con movilidad reducida, veredas o senderos y áreas verdes, muelles tipo miradores, rampas botadero para embarcaciones menores, señalética de información turística y dragado de prueba para el track de navegación desde el sector de Puerto Nuevo de Trumao hasta el embarcadero actual de Trumao.
Aspectos Técnicos	Diagnóstico	El Plan nace a solicitud de la ciudadanía y de las autoridades de la zona. Lo que hace que la Dirección de Obras Portuarias contraté durante los años 2013-2014 el Estudio de Prefactibilidad "Mejoramiento de Navegación Río Bueno entre Trumao y Sector Urbano", que tenía como objetivo habilitar la vía de navegación entre en el Sector de Balneario Municipal de Río Bueno hasta el muelle embarcadero de Trumao. Como parte importante de sus conclusiones, el estudio identifica que existe la necesidad de conservar obras existentes, e implementar nuevas obras de infraestructura portuaria recreacional y de conectividad turística fluvial para las comunas de Río Bueno y La Unión en dicho tramo.
	Mecanismo de Definición	Levantamiento en terreno del equipo DOP tanto regional como nacional, de las iniciativas con participación de autoridades y actores relevantes locales.
	Seguimiento	Directorios semestrales donde se muestra el avance de cada una de las iniciativas
	Otros Antecedentes	
	Otros Planes Involucrados	



Fuente: Dirección de Obras Portuarias, Ministerio de Obras Públicas, 2019.

Nombre	35. Plan de Infraestructura Dirección de Obras Portuarias para Quellón, Provincia de Chiloé, Región de Los Lagos
Alcance	5 proyectos 1.-Construcción Borde Costero comuna de Quellón 2.-Mejoramiento Puerto Pesquero de Quellón 3.-Construcción infraestructura portuaria de conectividad menor Quellón 4.-Mercado Municipal de Quellón 5.-Terminal de Conectividad Mayor de Quellón.
Horizonte	2017-2027
Número Iniciativas	5 iniciativas
Monto de Inversión	MM\$40.370
Organismos participantes Extra MOP	Municipio de Quellón y Empresa SPQ Servicios Portuarios Quellón S.A.
Organismos participantes MOP	Dirección de Obras Portuarias
Territorio	Comuna de Quellón
Validación	Participación ciudadana y de servicios públicos
General	El Plan busca incorporar facilidades portuarias tipo rampas de pasajeros, pontones flotantes, explanadas y terminales de pasajeros, paseos peatonales y/o vehiculares con connotación turística e infraestructura de protección de ribera con accesibilidad universal, de manera de aportar en la búsqueda de un orden territorial en esta zona insular, revitalizar la identidad marítima fundante de la comunidad chilota, favorecer el acceso al mar como espacio recreacional para toda la población y dotar de infraestructura de conectividad segura para naves y usuarios.
Específicos	Revalorizar el borde costero con obras de conectividad, pesca o turísticas, no es sólo un aporte de tipo económico a las actuales comunidades, sino que además implica una significativa ayuda en el fortalecimiento de sus raíces y en el desarrollo de su identidad chilota, que se funda históricamente en su relación con el mar. En este sentido, esta iniciativa no solo responde al trabajo que se realiza para reactivar el Plan Chiloé devolviéndole su alcance fundacional, sino también busca aportar al sentido de igualdad y equidad para el desarrollo de la comuna de Quellón y de la provincia de Chiloé en su conjunto.
Diagnóstico	En la actualidad, en el Borde Costero de la ciudad de Quellón se verifican una serie de actividades que han surgido en forma progresiva y espontánea a lo largo del tiempo, de muy variado tipo y objetivos, y que cuentan con infraestructura ribereña de apoyo deficitaria respecto de las demandas que actualmente se registran, así como de las que se tendrán a futuro. Por otra parte, las diferentes actividades que se desarrollan en la actualidad lo hacen de manera desordenada en el contexto de planificación urbana y en ocasiones mezclando diferentes actividades en una sola infraestructura portuaria, debido a la falta de facilidades adecuadas para cada uso, entre otras causas.
Mecanismo de Definición	Levantamiento en terreno del equipo DOP tanto regional como nacional, de las iniciativas con participación de autoridades y actores relevantes locales.
Seguimiento	Directorios semestrales donde se muestra el avance de cada una de las iniciativas
Otros Antecedentes	
Otros Planes Involucrados	Plan de conectividad de Chiloé



Georreferenciación

Dirección Web del Plan

Fuente: Dirección de Obras Portuarias, Ministerio de Obras Públicas, 2019.

Anexo: Detalle de Carteras de cada Plan

Plan Director**Plan Director de Infraestructura**

Región	Servicio	Proyectos
Región de Arica y Parinacota	Dirección de Aeropuertos	CONSERVACION AERÓDROMO ZAPAHUIRA, PUTRE. XV REGIÓN.
Región de Arica y Parinacota	Dirección de Obras Hidráulicas	CONSTRUCCION EMBALSE CHIRONTA VALLE DE LLUTA
Región de Arica y Parinacota	Dirección de Obras Hidráulicas	CONSTRUCCION EMBALSE LIVILCAR VALLE DE AZAPA, COMUNA DE ARICA
Región de Arica y Parinacota	Dirección de Vialidad	CONSTRUCCION REPOSICION RED VIAL ANDINA S: PARINACOTA - VISVIRI (CMT)
Región de Arica y Parinacota	Dirección de Vialidad	REPOSICION RUTA 5 SECTOR :CUESTA DE ACHA - ACCESO ARICA
Región de Tarapacá	Dirección de Vialidad	REPOSICION PAVIMENTO RUTA 5 S: PINTADOS - BIF. HUARA
Región de Antofagasta	Dirección de Vialidad	MEJORAMIENTO RUTA 21-CH SECTOR ASCOTAN - OLLAGÜE
Región de Antofagasta	Dirección de Vialidad	MEJORAMIENTO RUTA ALTIPLANICA B-245 S: S. PEDRO ATACAMA-TATIO -
Región de Antofagasta	Dirección de Vialidad	REPOSICION PAVIMENTO RUTA 5 S: IBERIA - QUILLAGUA
Región de Antofagasta	Dirección de Vialidad	REPOSICION RUTA 5 SECTOR CRUCERO - IBERIA
Región de Atacama	Dirección de Obras Hidráulicas	CONSERVACION INFRAESTRUCTURA DE RIEGO EMBALSE LAUTARO III REGIÓN, TIERRA AMARILLA
Región de Atacama	Dirección de Vialidad	MEJORAMIENTO PASO SAN FRANCISCO EN TERCERA REGION
Región de Atacama	Dirección de Vialidad	MEJORAMIENTO RUTA C-46, VALLENAR HUASCO
Región de Atacama	Dirección de Vialidad	REPOSICION RUTA 5, SECTOR OBISPITO - PORTOFINO
Región de Atacama	Dirección de Vialidad	REPOSICION RUTA 5, SECTOR PORTOFINO - CHANARAL -
Región de Coquimbo	Dirección de Obras Hidráulicas	CONSERVACION MANEJO Y CONTROL EMBALSE EL BATO RIO ILLAPEL
Región de Coquimbo	Dirección de Obras Hidráulicas	CONSTRUCCION EMBALSE CANELILLO ILLAPEL
Región de Coquimbo	Dirección de Obras Hidráulicas	CONSTRUCCION EMBALSE EL BATO - RIO ILLAPEL -
Región de Coquimbo	Dirección de Obras Hidráulicas	CONSTRUCCION EMBALSE LA TRANCA EN RIO COGOTI
Región de Coquimbo	Dirección de Obras Hidráulicas	CONSTRUCCION EMBALSE MURALLAS VIEJAS RÍO COMBARBALÁ COMUNA DE COMBARBALÁ
Región de Coquimbo	Dirección de Obras Hidráulicas	CONSTRUCCION EMBALSE VALLE HERMOSO EN RIO PAMA COMBARBALA
Región de Coquimbo	Dirección de Obras Hidráulicas	CONSTRUCCION OBRAS DE MEJORAMIENTO QUEBRADA DE PEÑUELAS PROVINCIA DE ELQUI
Región de Coquimbo	Dirección de Obras Hidráulicas	HABILITACION COMPROMISOS AMBIENTALES EMBALSE EL BATO ILLAPEL
Región de Coquimbo	Dirección de Vialidad	CONSTRUCCION RUTA D-705 SECTOR: AUCO - LOS POZOS -
Región de Coquimbo	Dirección de Vialidad	REPOSICION PAVIMENTO RUTA D-81 ILLAPEL-SALAMANCA IV REGION
Región de Valparaíso	Dirección de Obras Hidráulicas	CONSTRUCCION EMBALSE CHACRILLAS DE PUTAENDO
Región de Valparaíso	Dirección de Vialidad	MEJORAMIENTO RUTA F-30-E S: CEMENTERIO CONCON - ROTONDA CONCON
Región de Valparaíso	Dirección de Vialidad	REPOSICION RUTA E-46 CRUCE LONG.(CATAPILCO) - LA LAGUNA -
Región de Valparaíso	Dirección de Vialidad	REPOSICION RUTA F-50 SECTOR: LO OROZCO - QUILPUE .-
Región Metropolitana de Santiago	Dirección de Vialidad	HABILITACION RUTAS G-30-46 SECTOR: CERRILLOS - LONQUEN
Región Metropolitana de Santiago	Dirección de Vialidad	MEJORAMIENTO CNO. LAGUNILLAS G-355, KM. 0,0-19 CNA DE S. J. DE MAIPO

Región	Servicio	Proyectos
Región Metropolitana de Santiago	Dirección de Vialidad	REPOSICION PAVIMENTO RUTA G-78 S: EL MONTE-PAICO-MELIPILLA .-
Región Metropolitana de Santiago	Dirección de Vialidad	REPOSICION RUTA G-184. EL NOVICIADO, S: KM. 0,0 AL 7,0 .-
Región del Maule	Dirección de Obras Hidráulicas	CONSTRUCCION SISTEMA DE REGADIO ANCOA PROVINCIA DE LINARES
Región del Maule	Dirección de Vialidad	CONSTRUCCION CIRCUNVALACION NORTE A LINARES
Región del Maule	Dirección de Vialidad	CONSTRUCCION PUENTE SOBRE RIO MAULE (COLBUN) Y ACCESOS -
Región del Maule	Dirección de Vialidad	MEJORAMIENTO CAMINO COSTERO NORTE, S: BOYERUCA-CR. RUTA J-60
Región del Maule	Dirección de Vialidad	MEJORAMIENTO CAMINO SAN RAFAEL VILLA PRAT ROL, K-40 -
Región del Maule	Dirección de Vialidad	MEJORAMIENTO CONEXION VIAL RUTA 115 CH - RUTA 5 EN TALCA
Región del Maule	Dirección de Vialidad	MEJORAMIENTO RUTA J-70-I, S. CRUCE RUTA J-60 (PARRONAL)-LIM. REG.
Región del Maule	Dirección de Vialidad	REPOSICION PAV. RUTA K-25. SECTOR: MOLINA-LOS ROBLES -
Región de Biobío	Dirección de Obras Hidráulicas	CONSTRUCCION DISEÑOS COMPLEMENTARIOS EMBALSE PUNILLA
Región de Biobío	Dirección de Obras Hidráulicas	CONSTRUCCION REGADIO LONQUEN NINHUE
Región de Biobío	Dirección de Vialidad	MEJORAMIENTO RUTA P-22 SECTOR LLICO - PUNTA LAVAPIE
Región de Biobío	Dirección de Vialidad	MEJORAMIENTO RUTA P-40. SECTOR: ARAUCO-QUIAPO-MILLONHUE -
Región de Biobío	Dirección de Vialidad	REPOSICION RUTA Q-90-O CRUCE LONGITUDINAL - LA LAJA -
Región de La Araucanía	Dirección de Vialidad	CONSTRUCCION BY PASS LABRANZA, COMUNA DE TEMUCO LABRANZA
Región de La Araucanía	Dirección de Vialidad	MEJORAMIENTO CAMINO COSTERO IX REG. S: LIM. REG. NORTE - TRANAPUENTE
Región de La Araucanía	Dirección de Vialidad	MEJORAMIENTO PASADAS URBANAS RUTA S-30-40 S TEMUCO-CARAHUE -
Región de La Araucanía	Dirección de Vialidad	MEJORAMIENTO RUTA S - 790 NUEVA TOLTEN - LIMITE REGIONAL (QUEULE) -
Región de La Araucanía	Dirección de Vialidad	MEJORAMIENTO RUTA 199-CH SECTOR PUESCO PASO MAMUIL MALAL -
Región de La Araucanía	Dirección de Vialidad	MEJORAMIENTO RUTA 199-CH SECTOR: VILLARRICA - PUCON
Región de La Araucanía	Dirección de Vialidad	MEJORAMIENTO RUTA R-90-P S: CAP. PASTENE-RELUN, KM 0,00 AL KM 4,90 .-
Región de La Araucanía	Dirección de Vialidad	MEJORAMIENTO RUTA S-46 SECTOR: BUTACO - PUERTO DOMINGUEZ .-
Región de La Araucanía	Dirección de Vialidad	MEJORAMIENTO RUTAS S-46 ,S-618 SECTOR: PTO. DOMINGUEZ - HUALPIN
Región de La Araucanía	Dirección de Vialidad	REPOSICION RUTA S-91 , SECTOR LONCOCHE - VILLARRICA
Región de Los Ríos	Dirección de Vialidad	CONSTRUCCION CONEXION VIAL RUTA COSTERA. SECTOR: MEHUIN - NIEBLA
Región de Los Ríos	Dirección de Vialidad	MEJORAMIENTO RUTA 201-CH SECTOR: PELLAIFA - LIQUIÑE, REGIÓN LOS RÍOS
Región de Los Ríos	Dirección de Vialidad	MEJORAMIENTO RUTA T -559 SECTOR LLIFEN-ARQUILHUE
Región de Los Ríos	Dirección de Vialidad	MEJORAMIENTO RUTA T-35 LOS LAGOS - VALDIVIA - S: ANTILHUE-VALDIVIA
Región de Los Ríos	Dirección de Vialidad	MEJORAMIENTO RUTA T-85 VARIOS TRAMOS EN LAGO RANCO - CALCURRUPE .-
Región de Los Ríos	Dirección de Vialidad	REPOSICION , CONSTRUCCION RUTA INTERLAGOS. S: ÑANCUL - LAS HUELLAS
Región de Los Ríos	Dirección de Vialidad	REPOSICION DE PAVIMENTO RUTA 205. ACCESO NORTE A VALDIVIA
Región de Los Lagos	Dirección de Aeropuertos	REPOSICION AERÓDROMO CHAITÉN. PROVINCIA DE PALENA, X REGIÓN.

Región	Servicio	Proyectos
Región de Los Lagos	Dirección de Obras Portuarias	CONSTRUCCION RAMPA SECTOR OSTRICULTURA, ISLA APIAO, COMUNA DE QUINCHAO
Región de Los Lagos	Dirección de Vialidad	-- CAMINO PUELO - PASO EL BOLSON
Región de Los Lagos	Dirección de Vialidad	AMPLIACION REPOSICION RUTA V-85 CR. LONGITUDINAL RUTA 5 - CALBUCO
Región de Los Lagos	Dirección de Vialidad	CONSERVACION PERIODICA CAMINO RUTA 7 SECTOR SANTA BARBARA
Región de Los Lagos	Dirección de Vialidad	CONSTRUCCION CONEXION VIAL FUTALEUFU-TERMAS DEL AMARILLO .
Región de Los Lagos	Dirección de Vialidad	MEJORAMIENTO RUTA 7 SECTOR: LENCA - LA ARENA .
Región de Los Lagos	Dirección de Vialidad	MEJORAMIENTO RUTA V-815, TRAMO: BIF.ILQUE-CRUCE RUTA V-85 .-
Región de Los Lagos	Dirección de Vialidad	MEJORAMIENTO RUTA W-15. SECTOR: PUMANZANO - LINAO, ANCUD
Región de Los Lagos	Dirección de Vialidad	REPOSICION RIPIO RUTA U-775 SECTOR NOCHACO-RUPANQUITO .
Región de Aysén	Dirección de Obras Portuarias	CONSTRUCCION RAMPA Y OBRAS ANEXAS EN PUERTO AGUIRRE AYSEN
Región de Aysén	Dirección de Vialidad	CONSTRUCCION CNO. PUERTO YUNGAY (RIO BRAVO) - VENTISQUERO MONTT -
Región de Aysén	Dirección de Vialidad	MEJORAMIENTO CAMINO LA JUNTA PTO. RAUL MARIN B., CISNES
Región de Aysén	Dirección de Vialidad	MEJORAMIENTO RUTA 7 : SECTOR COYHAIQUE - EL BLANCO
Región de Aysén	Dirección de Vialidad	REPOSICION RUTA 265 SECTOR CUESTA EL MAITEN
Región de Magallanes y ACH	Dirección de Vialidad	CONSTRUCCION CAMINO ESTANCIA VICUNA - YENDEGAIA -
Región de Magallanes y ACH	Dirección de Vialidad	MEJORAMIENTO PUNTA ARENAS-FTE. BULNES(II),RIO AMARILLO-BIF.FTE. BULNES -

Planes Regionales

Plan Regional de Infraestructura y Gestión del Recurso Hídrico

Región	Servicio	Nombre según Plan
Región de Arica y Parinacota	Agua Potable Rural	CONSTRUCCION SISTEMA AGUA POTABLE RURAL DE CHUJLLUTA
Región de Arica y Parinacota	Agua Potable Rural	CONSTRUCCION SISTEMA AGUA POTABLE RURAL DE VISVIRI
Región de Arica y Parinacota	Agua Potable Rural	CONSTRUCCIÓN SISTEMA DE AGUA POTABLE RURAL COSAPILLA Y ANCOLACANE
Región de Arica y Parinacota	Agua Potable Rural	CONSTRUCCIÓN SISTEMA DE AGUA POTABLE RURAL LUPICA Y CHUCUYO
Región de Arica y Parinacota	Agua Potable Rural	MEJORAMIENTO INTEGRAL SISTEMA DE AGUA POTABLE RURAL DE PUTRE
Región de Arica y Parinacota	Agua Potable Rural	CONSTRUCCIÓN SISTEMA DE AGUA POTABLE RURAL LA PONDEROSA
Región de Arica y Parinacota	Agua Potable Rural	CONSTRUCCIÓN SISTEMA DE AGUA POTABLE RURAL TIMAR Y COBIJA
Región de Arica y Parinacota	Agua Potable Rural	ESTUDIO ESTÁNCQUES ACTUALIZACIÓN NORMATIVA SISMICA Y PLANTA DE AGUA POTABLE EN SISTEMAS EXISTENTES
Región de Arica y Parinacota	Agua Potable Rural	CONSTRUCCION SISTEMA APR SECTOR PAMPA ALGODONAL
Región de Arica y Parinacota	Agua Potable Rural	MEJORAMIENTO INTEGRAL SISTEMA DE AGUA POTABLE RURAL DE CAMARONES
Región de Arica y Parinacota	Agua Potable Rural	MEJORAMIENTO INTEGRAL SISTEMA DE AGUA POTABLE RURAL DE VALLE DE LLUTA
Región de Arica y Parinacota	Agua Potable Rural	Construcción Sistema Agua Potable Rural de Chaca Arica
Región de Arica y Parinacota	Agua Potable Rural	Construcción sistema de agua potable rural de Cuya; Comuna de camarones.
Región de Arica y Parinacota	Agua Potable Rural	Instalación Sistema de Agua Potable Rural en Chapisca, Molino y Sora
Región de Arica y Parinacota	Agua Potable Rural	Instalación Sistema de Agua Potable Rural sector de Acha
Región de Arica y Parinacota	Agua Potable Rural	CONSTRUCCION SISTEMA APR CERRO MORENO ARICA
Región de Arica y Parinacota	Agua Potable Rural	CONSTRUCCION SISTEMA AGUA POTABLE RURAL, PAGO DE GOMEZ
Región de Arica y Parinacota	Agua Potable Rural	CONSTRUCCION PROYECTOS NUEVOS 2015 - 2021 APR XV REGIÓN
Región de Arica y Parinacota	Agua Potable Rural	Reposición Parcial Sistema APR San Miguel de Azapa
Región de Arica y Parinacota	Agua Potable Rural	Reposición Sistema de Agua Potable Rural de Lluta Comuna de Arica
Región de Arica y Parinacota	Agua Potable Rural	Reposición Sistema de Agua Potable Rural de Sobraya Valle de Azapa
Región de Arica y Parinacota	Dirección de Aeropuertos	AMPLIACIÓN Y MEJORAMIENTO AEROPUERTO CHACALLUTA, ARICA. XV REGIÓN
Región de Arica y Parinacota	Dirección de Aeropuertos	Conservación Acceso A SEI Aeropuerto Chacalluta. Arica, XV Región.
Región de Arica y Parinacota	Dirección de Aeropuertos	Mejoramiento Integral Aeródromo Zapahuira, Putre. XV Región.
Región de Arica y Parinacota	Dirección de Aeropuertos	CONSERVACION MAYOR AEROPUERTO CHACALLUTA ARICA, XV REGION
Región de Arica y Parinacota	Dirección de Aeropuertos	MEJORAMIENTO AERÓDROMO EL BUITRE DE ARICA
Región de Arica y Parinacota	Dirección de Aeropuertos	Análisis de Localización de Red de Puntos de Posadas de Helicópteros, XV Región
Región de Arica y Parinacota	Dirección de Aeropuertos	CONSERVACIÓN AERÓDROMO DE ZAPAHUIRA, FASE 2, ARICA
Región de Arica y Parinacota	Dirección de Aeropuertos	Normalización Oaci Aeropuerto Chacalluta, Arica. XV Región.
Región de Arica y Parinacota	Dirección de Arquitectura	Construcción Centro de Atención A Discapacitados UNPADE, Arica.
Región de Arica y Parinacota	Dirección de Arquitectura	CONSTRUCCION COMPLEJO FRONTERIZO CHUNGARA
Región de Arica y Parinacota	Dirección de Arquitectura	Construcción Complejo Fronterizo Visviri
Región de Arica y Parinacota	Dirección de Arquitectura	Construcción Dependencias Catedral San Marcos, Arica
Región de Arica y Parinacota	Dirección de Arquitectura	Construcción oficina registro civil e identificación de Arica
Región de Arica y Parinacota	Dirección de Arquitectura	Mejoramiento Estadio Asociación de Trabajadores de Arica
Región de Arica y Parinacota	Dirección de Arquitectura	Prospección Arqueológica Dependencias Catedral San Marcos
Región de Arica y Parinacota	Dirección de Arquitectura	Reposición Cuartel Belén Policía de Investigaciones, Arica
Región de Arica y Parinacota	Dirección de Arquitectura	Reposición Edificio Centro de Atención Lactantes y Preescolares, AEICA - Conin
Región de Arica y Parinacota	Dirección de Arquitectura	Reposición Edificio Residencial Hogar del Niño, Arica
Región de Arica y Parinacota	Dirección de Arquitectura	REPOSICION OFICINA C. SILVA HENRIQUEZ SRCEI ARICA

Región	Servicio	Nombre según Plan
Región de Arica y Parinacota	Dirección de Arquitectura	RESTAURACIÓN MONUMENTO NACIONAL CATEDRAL SAN MARCOS DE ARICA
Región de Arica y Parinacota	Dirección de Arquitectura	CONSTRUCCION TALLER VIALIDAD PUTRE, PARINACOTA
Región de Arica y Parinacota	Dirección de Arquitectura	REPOSICION DEPENDENCIAS OFICINA MOP PROVINCIAL VIALIDAD, PUTRE
Región de Arica y Parinacota	Dirección de Arquitectura	AMPLIACION OFICINA REGIONAL JUNAEB REGIÓN ARICA Y PARINACOTA
Región de Arica y Parinacota	Dirección de Arquitectura	RESTAURACIÓN MONUMENTO NACIONAL EX ADUANA DE ARICA
Región de Arica y Parinacota	Dirección de Arquitectura	CONSTRUCCION CASA DEL TRABAJADOR ETAPA II
Región de Arica y Parinacota	Dirección de Arquitectura	CONSTRUCCION CASA DEL TRABAJADOR ETAPA III Y FINAL
Región de Arica y Parinacota	Dirección de Arquitectura	CONSTRUCCION CENTRO DE SALUD FAMILIAR SUR, ARICA
Región de Arica y Parinacota	Dirección de Arquitectura	CONSTRUCCION COMPLEJO PENITENCIARIO FEMENINO ARICA
Región de Arica y Parinacota	Dirección de Arquitectura	CONSTRUCCIÓN EDIFICIO COE - ONEMI, ARICA
Región de Arica y Parinacota	Dirección de Arquitectura	CONSTRUCCION EDIFICIO CONSISTORIAL DE ARICA
Región de Arica y Parinacota	Dirección de Arquitectura	CONSTRUCCION EDIFICIO DE JUSTICIA Y UNIDADES GENCHI, ARICA
Región de Arica y Parinacota	Dirección de Arquitectura	CONSTRUCCION EDIFICIO ESPECIALIDADES CARABINEROS DE ARICA
Región de Arica y Parinacota	Dirección de Arquitectura	CONSTRUCCION JARDIN INFANTIL CON SALA CUNA SECTOR EL ALTO, ARICA
Región de Arica y Parinacota	Dirección de Arquitectura	CONSTRUCCION RED NACIONAL DE LABORATORIOS AMBIENTALES, ARICA
Región de Arica y Parinacota	Dirección de Arquitectura	CONSTRUCCIÓN SEDE CONTRALORÍA REGIONAL DE ARICA Y PARINACOTA
Región de Arica y Parinacota	Dirección de Arquitectura	D-16 LUIS CRUZ MARTINEZ
Región de Arica y Parinacota	Dirección de Arquitectura	F-22 RICARDO OLEA GUERRA
Región de Arica y Parinacota	Dirección de Arquitectura	G-27 IGNACIO CARRERA PINTO
Región de Arica y Parinacota	Dirección de Arquitectura	LICEO PABLO NERUDA
Región de Arica y Parinacota	Dirección de Arquitectura	NORMALIZACIÓN DE INFRAESTRUCTURA LICEO ARTÍSTICO D-13
Región de Arica y Parinacota	Dirección de Arquitectura	NORMALIZACION DE INFRAESTRUCTURA LICEO OCTAVIO PALMA PEREZ
Región de Arica y Parinacota	Dirección de Arquitectura	NORMALIZACIÓN DE INFRAESTRUCTURA LICEO POLITÉCNICO ARICA
Región de Arica y Parinacota	Dirección de Arquitectura	NORMALIZACION DEPENDENCIAS MOP VIALIDAD AZOLAS, COMUNA DE ARICA
Región de Arica y Parinacota	Dirección de Arquitectura	NORMALIZACION INFRAESTRUCTURA DEPORTIVA PISCINA OLIMPICA, ARICA
Región de Arica y Parinacota	Dirección de Arquitectura	RESTAURACIÓN MONUMENTO NACIONAL ESTACIÓN DE FERROCARRIL EFE
Región de Arica y Parinacota	Dirección de Arquitectura	RESTAURACIÓN MONUMENTO NACIONAL EX ISLA DEL ALACRAN
Región de Arica y Parinacota	Dirección de Arquitectura	CONSTRUCCION CENTRO INTERPRETACIÓN,MUSEO DE PUKARA DE COPAQUILLA
Región de Arica y Parinacota	Dirección de Arquitectura	CONSTRUCCIÓN MUSEO DE LA CULTURA CHINCHORRO
Región de Arica y Parinacota	Dirección de Arquitectura	F-3 DARIO SALAS
Región de Arica y Parinacota	Dirección de Arquitectura	NORMALIZACION INSTALACIONES Y SEGURIDAD EDIFICIO PÚBLICO, COMUNA DE ARICA
Región de Arica y Parinacota	Dirección de Arquitectura	CONSERVACION INFRAESTRUCTURA DE APOYO ARICA Y PARINACOTA
Región de Arica y Parinacota	Dirección de Arquitectura	REPARACIÓN ESTRUCTURAL Y MEJORAMIENTO INSTALACIONES EDIFICIO ALBORADA, ARICA
Región de Arica y Parinacota	Dirección de Obras Portuarias	ANALISIS ESTUDIOS ESPECIALIDADES PROYECTO BORDE COSTERO ARICA

Región	Servicio	Nombre según Plan
Región de Arica y Parinacota	Dirección de Obras Portuarias	CONSERVACION SITIO 7 PUERTO DE ARICA
Región de Arica y Parinacota	Dirección de Obras Portuarias	CONSTRUCCION OBRAS DE RELOCALIZACION CALETA PESQUERA DE ARICA
Región de Arica y Parinacota	Dirección de Obras Portuarias	CONSTRUCCIÓN PASEO Y PROTECCIÓN BORDE COSTERO SECTOR CORAZONES, ARICA
Región de Arica y Parinacota	Dirección de Obras Portuarias	MEJORAMIENTO BORDE COSTERO BALNEARIO CHINCHORRO
Región de Arica y Parinacota	Dirección de Obras Portuarias	MEJORAMIENTO BORDE COSTERO DE ARENILLAS NEGRAS
Región de Arica y Parinacota	Dirección de Obras Portuarias	MEJORAMIENTO PASEO BORDE COSTERO SECTOR PLAYA BRAVA, ARICA
Región de Arica y Parinacota	Dirección de Obras Portuarias	MEJORAMIENTO BORDE COSTERO MACROZONA 1 PMBC.
Región de Arica y Parinacota	Dirección de Obras Portuarias	MEJORAMIENTO BORDE COSTERO MACROZONAS 2, 3 Y 4 DEL PMBC.
Región de Arica y Parinacota	Dirección de Obras Portuarias	MEJORAMIENTO BORDE COSTERO MACROZONA 5 DEL PMBC.
Región de Arica y Parinacota	Dirección de Obras Portuarias	MEJORAMIENTO BORDE COSTERO MACROZONAS 6 Y 7 DEL PMBC.
Región de Arica y Parinacota	Dirección de Obras Portuarias	CONSTRUCCION CONEXIÓN BORDE COSTERO QUIANE - CORAZONES
Región de Arica y Parinacota	Dirección de Obras Portuarias	CONSERVACIÓN OBRAS PORTUARIAS MENORES REGIÓN DE ARICA Y PARINACOTA
Región de Arica y Parinacota	Dirección de Obras Portuarias	Mejoramiento Balneario El Laucho, Arica
Región de Arica y Parinacota	Dirección de Obras Portuarias	Mejoramiento Balneario la Lisera, Arica
Región de Arica y Parinacota	Dirección de Obras Portuarias	MEJORAMIENTO BORDE COSTERO SECTOR EX ISLA ALACRAN COMUNA DE ARICA
Región de Arica y Parinacota	Dirección de Obras Portuarias	Levantamiento Plan Maestro de Borde Costero Región de Arica y Parinacota
Región de Arica y Parinacota	Dirección de Planeamiento	DIAGNÓSTICO DE USO Y PROPIEDAD DEL SUELO, ARICA, XV REGIÓN
Región de Arica y Parinacota	Dirección de Planeamiento	DIAGNOSTICO PLATAFORMA LOGISTICA INTERNACIONAL ARICA Y PARINACOTA
Región de Arica y Parinacota	Dirección de Planeamiento	DIAGNOSTICO RELOCALIZACION TERMINALES TERRESTRES DE BUSES ARICA
Región de Arica y Parinacota	Dirección de Vialidad	CONSTRUCCION RUTAS S/ROL, A-19. S: CR. RUTA 5 - CR. RUTA 11-CH
Región de Arica y Parinacota	Dirección de Vialidad	CONSTRUCCION BY PASS Y REPOS RED VIAL ANDINA, S:CR 11 CH-KM 12 (CMT)
Región de Arica y Parinacota	Dirección de Vialidad	CONSTRUCCION PROLONGACION RUTA A-210 SECTOR LAS MACHAS - AEROPUERTO
Región de Arica y Parinacota	Dirección de Vialidad	Construcción Puente Ticnamar Comuna de Putre Provincia de Parinacota
Región de Arica y Parinacota	Dirección de Vialidad	HABILITACION SENDA DE PENETRACION CARITAYA - MUYURI
Región de Arica y Parinacota	Dirección de Vialidad	REPOSICION RUTA A-133, SECTOR EL BUITRE - LAS MAITAS
Región de Arica y Parinacota	Dirección de Vialidad	Mejoramiento Ruta A-27 Sector: Km 32 - Km 52.
Región de Arica y Parinacota	Dirección de Vialidad	MEJORAMIENTO RUTA ANDINA, SECTOR LIMITE REGIONAL-RUTA 11 CH XV REGION
Región de Arica y Parinacota	Dirección de Vialidad	REPOSICION RUTA 5, SECTOR : VALLE DE CHACA, COMUNA DE ARICA
Región de Arica y Parinacota	Dirección de Vialidad	REPOSICION PAVIMENTO Y CONSTRUCCION 3ª PISTA CUESTA CHACA NORTE
Región de Arica y Parinacota	Dirección de Vialidad	REPOSICION PAVIMENTACION Y CONSTRUCCION 3º PISTA RUTA 5, SECTOR: CUESTA CAMARONES
Región de Arica y Parinacota	Dirección de Vialidad	REPOSICION PAVIMENTO Y CONSTRUCCION 3º PISTA RUTA 5, SECTOR: CUESTA ACHA
Región de Arica y Parinacota	Dirección de Vialidad	REPOSICION RUTA 5 S LIMITE URBANO N DE ARICA - LIMITE CON PERU
Región de Arica y Parinacota	Dirección de Vialidad	MEJORAMIENTO RUTA 11 CH ARICA TAMBO QUEMADO: CRUCE RUTA 5- ROSARIO, KM 0 - 18
Región de Arica y Parinacota	Dirección de Vialidad	REPOSICION RUTA 11 CH ARICA - TAMBO QUEMADO: ZAPAHUIRA PUTRE, KM 100 - 127

Región	Servicio	Nombre según Plan
Región de Arica y Parinacota	Dirección de Vialidad	REPOSICION RUTA 11 CH, SECTOR: ARICA TAMBO QUEMADO KM 170 AL 192
Región de Arica y Parinacota	Dirección de Vialidad	REPOSICION RUTA 11-CH, ARICA - TAMBO QUEMADO SECTOR: ROSARIO - GUANTA, KM 18 - 36
Región de Arica y Parinacota	Dirección de Vialidad	REPOSICION RUTA 11 CH, SECTOR ARICA TAMBO QUEMADO KM 36 - 60
Región de Arica y Parinacota	Dirección de Vialidad	REPOSICION RUTA 11-CH; ARICA TAMBO QUEMADO, S: C. CARDONE ZAPAHUIRA, KM 76 - 100
Región de Arica y Parinacota	Dirección de Vialidad	REPOSICION RUTA 11 CH SECTOR PUTRE - ACCESO MINA CHOQUELIMPIE, KM 127 - 147
Región de Arica y Parinacota	Dirección de Vialidad	REPOSICION RUTA 11-CH, ARICA - TAMBO QUEMADO SECTOR ACCESO MINA CHOQUELIMPIE - COTACOTANI, KM 147 - 170
Región de Arica y Parinacota	Dirección de Vialidad	Reposición Ruta 12 Sector: Cruce Ruta 5 - Aeropuerto Chacalluta, Km 0 al Km 4
Región de Arica y Parinacota	Dirección de Vialidad	REPOSICION RUTA 5 SECTOR CUESTA DE ACHA - ACCESO ARICA
Región de Arica y Parinacota	Dirección de Vialidad	REPOSICIÓN RUTA 5, SECTOR ALTO CAMARONES - ALTO CHACA SUR
Región de Arica y Parinacota	Dirección de Vialidad	REPOSICION RUTA 5 SECTOR ALTO CUESTA CHACA NORTE - CUESTA ACHA
Región de Arica y Parinacota	Dirección de Vialidad	REPOSICION REPOSICIÓN RUTA A-27, SECTOR SAN MIGUEL AZAPA - KM 32
Región de Arica y Parinacota	Dirección de Vialidad	REPOSICION RUTA A-27, SECTOR LOTE0 MONTALVO - SAN MIGUEL DE AZAPA
Región de Arica y Parinacota	Dirección de Vialidad	MEJORAMIENTO ACCESIBILIDAD Y CONECTIVIDAD AL PUERTO DE ARICA
Región de Arica y Parinacota	Dirección de Vialidad	REPOSICION RUTA 11-CH, ARICA-TAMBO QUEMADO, EL AGUILA - C. CARDONE, KM 60 - 76
Región de Arica y Parinacota	Dirección de Vialidad	CONSTRUCCION REPOSICION RED VIAL ANDINA SECTOR: PARINACOTA VISVIRI (CMT)
Región de Arica y Parinacota	Dirección de Vialidad	CONSERVACION RUTA A-212, COSTANERO SUR ARICA
Región de Arica y Parinacota	Dirección de Vialidad	MEJORAMIENTO PASADA URBANA RUTAS 5 Y A-27 EN ARICA
Región de Arica y Parinacota	Dirección de Vialidad	REPOSICION RUTA 12 SECTOR CRUCE RUTA 5 - AEROPUERTO CHACALLUTA
Región de Arica y Parinacota	Dirección de Vialidad	MEJORAMIENTO RED VIAL RUTA A-31, SECTOR CRUCE RUTA A-35 - ZAPAHUIRA
Región de Arica y Parinacota	Dirección de Vialidad	MEJORAMIENTO RED VIAL RUTA A-35, SECTOR CRUCE RUTA 5 - CRUCE RUTA A-31
Región de Arica y Parinacota	Dirección de Vialidad	MEJORAMIENTO RUTAS A-143 SECTOR: CRUCE RUTA A-191 - POCONCHILE (11CH)
Región de Arica y Parinacota	Dirección de Vialidad	MEJORAMIENTO ACCESO TICNAMAR COMUNA DE PUTRE
Región de Arica y Parinacota	Dirección de Vialidad	CONSERVACION CAMINOS BASICOS REGION DE ARICA Y PARINACOTA 2014-2015
Región de Arica y Parinacota	Dirección de Vialidad	MEJORAMIENTO RED VIAL RUTA A-15, XV REGIÓN
Región de Arica y Parinacota	Dirección de Vialidad	MEJORAMIENTO RUTA A-27, SECTOR KM 32 AL KM 40,2 XV REGIÓN
Región de Arica y Parinacota	Dirección de Vialidad	MEJORAMIENTO RUTA A- 191 SECTOR: CRUCE RUTA A- 143 - CRUCE RUTA A-27
Región de Arica y Parinacota	Dirección de Vialidad	CONSERVACION RED VIAL ADMINISTRACION DIRECTA XV REGION AÑO 2017
Región de Arica y Parinacota	Dirección de Vialidad	MEJORAMIENTO DE CAMINOS BASICOS INTERMEDIOS REGION XV A. Y. P.
Región de Arica y Parinacota	Dirección de Vialidad	Conservación saneamiento red vial Parinacota Norte
Región de Arica y Parinacota	Dirección de Vialidad	Conservacion saneamiento red vial region Arica y Parinacota Sur
Región de Arica y Parinacota	Dirección de Vialidad	AMPLIACION RUTA 5. SECTOR: BIF. AEROPUERTO - LIMITE CON PERÚ
Región de Arica y Parinacota	Dirección de Vialidad	CONSERVACION GLOBAL MIXTA DE CAMINOS XV REGION AÑO 2012
Región de Arica y Parinacota	Dirección de Vialidad	Conservación Red Vial Administración Directa XV Región Año 2013
Región de Arica y Parinacota	Dirección de Vialidad	Conservación Red Vial Administración Directa XV Región Año 2014

Región	Servicio	Nombre según Plan
Región de Arica y Parinacota	Dirección de Vialidad	Conservación Red Vial Región Arica y Parinacota 2009-2012 .
Región de Arica y Parinacota	Dirección de Vialidad	CONSERVACION RED VIAL REGION DE ARICA PARINACOTA 2012-2014
Región de Arica y Parinacota	Dirección de Vialidad	Conservación Red Vial XV Región 2012 - 2013
Región de Arica y Parinacota	Dirección de Vialidad	CONSERVACION SISTEMA DE SEÑALIZACION INFORMATIVA REGION DE ARICA Y PARINACOTA
Región de Arica y Parinacota	Dirección General de Aguas	CONSERVACION DE LA RED DE CALIDAD DE AGUA E HIDROGEOLOGICA XV REGION
Región de Arica y Parinacota	Dirección General de Aguas	CONSERVACION Y OPERACIÓN DE LA RED SEDIMENTOMETRICA XV REGION
Región de Arica y Parinacota	Dirección General de Aguas	DIAGNÓSTICO DE DISPONIBILIDAD HÍDRICA EN LA CUENCA DEL RÍO LAUCA
Región de Arica y Parinacota	Dirección General de Aguas	DIAGNOSTICO DE DISPONIBILIDAD HÍDRICA CUENCA DEL RÍO CAMARONES
Región de Arica y Parinacota	Dirección General de Aguas	ANALISIS INTEGRAL DE SOLUCIONES A LA ESCASEZ HÍDRICA XV REGIÓN
Región de Arica y Parinacota	Dirección General de Aguas	CONSERVACION DE ESTACIONES FLUVIOMETRICAS Y METEOROLOGICAS XV REGION
Región de Arica y Parinacota	Dirección General de Aguas	CONSTRUCCION DE ESTACIONES FLUVIOMÉTRICAS Y METEOROLÓGICAS XV REGIÓN
Región de Arica y Parinacota	Dirección General de Aguas	NORMALIZACION DE ESTACIONES FLUVIOMETRICAS Y METEOROLÓGICAS XV REGION
Región de Arica y Parinacota	Dirección General de Aguas	ACTUALIZACION CAPTACIONES DE AGUAS SUBTERRÁNEAS VALLE DE AZAPA, XV REGION
Región de Arica y Parinacota	Dirección General de Aguas	DIAGNOSTICO HIDROLÓGICO DE DETALLE PARA EL ACUIFERO BAJO DEL RÍO LAUCA
Región de Arica y Parinacota	Dirección General de Aguas	ANALISIS DE LIMITACION DE CAUCES EN LOS VALLES BAJOS DE ARICA.
Región de Arica y Parinacota	Dirección de Obras Hidráulicas	CONSTRUCCION MINI EMBALSES PROVINCIA DE PARINACOTA XV REGIÓN
Región de Arica y Parinacota	Dirección de Obras Hidráulicas	MEJORAMIENTO CALIDAD DE AGUA RIO CARITAYA
Región de Arica y Parinacota	Dirección de Obras Hidráulicas	MEJORAMIENTO CALIDAD DE AGUA RIO COLPITAS
Región de Arica y Parinacota	Dirección de Obras Hidráulicas	CONSERVACION SIST ENTREGA AGUA RIEGO EMBALSE CARITAYA, CAMARONES
Región de Arica y Parinacota	Dirección de Obras Hidráulicas	MEJORAMIENTO CALIDAD DE AGUA RIO AZUFRE
Región de Arica y Parinacota	Dirección de Obras Hidráulicas	CONSERVACIÓN DE OBRAS DE RIEGO FISCALES XV REGIÓN
Región de Arica y Parinacota	Dirección de Obras Hidráulicas	CONSERVACION DE RIBERAS DE CAUCES NATURALES REG. ARICA Y PARINACOTA
Región de Arica y Parinacota	Dirección de Obras Hidráulicas	CONSTRUCCIÓN EMBALSE CHIRONTA VALLE DE LLUTA
Región de Arica y Parinacota	Dirección de Obras Hidráulicas	CONSTRUCCION EMBALSE UMIRPA, COMUNA DE CAMARONES
Región de Arica y Parinacota	Dirección de Obras Hidráulicas	CONSTRUCCIÓN ENTUBAMIENTO CANAL AZAPA EN ARICA
Región de Arica y Parinacota	Dirección de Obras Hidráulicas	Construcción Infraestructura en Cauce Urbano Río San José Arica
Región de Arica y Parinacota	Dirección de Obras Hidráulicas	HABILITACION RED DE DRENAJE VALLE DEL RÍO LLUTA
Región de Arica y Parinacota	Dirección de Obras Hidráulicas	CONSTRUCCION CANAL MATRIZ CAMARONES, COMUNA DE CAMARONES
Región de Arica y Parinacota	Dirección de Obras Hidráulicas	Diagnostico Obras Hidráulicas y Fluviales Quebrada de Camarones
Región de Arica y Parinacota	Dirección de Obras Hidráulicas	CONSTRUCCION EMBALSE LIVILCAR VALLE DE AZAPA, COMUNA DE ARICA
Región de Arica y Parinacota	Administración Sistema Concesiones	Aeropuerto Chacalluta
Región de Tarapacá	Agua Potable Rural	Conservación Apr 2012
Región de Tarapacá	Agua Potable Rural	Construcción Sistema Apr Caleta Chanavaya
Región de Tarapacá	Agua Potable Rural	Construcción Sistema Apr Caleta Río Seco
Región de Tarapacá	Agua Potable Rural	Construcción Sistema de Agua Potable de Chanavayita
Región de Tarapacá	Agua Potable Rural	Construcción Sistema de Agua Potable de La Tirana

Región	Servicio	Nombre según Plan
Región de Tarapacá	Agua Potable Rural	Construcción Sistema de Agua Potable Localidad de Huarasiña
Región de Tarapacá	Agua Potable Rural	Construcción Sistema Apr Caramucho
Región de Tarapacá	Agua Potable Rural	Construcción Sistema Apr Chipana
Región de Tarapacá	Agua Potable Rural	Construcción Sistema Apr San Marcos
Región de Tarapacá	Agua Potable Rural	Ampliación Sistema Apr La Tirana
Región de Tarapacá	Agua Potable Rural	Construcción Sistema Apr Pica
Región de Tarapacá	Agua Potable Rural	Construcción Nama
Región de Tarapacá	Agua Potable Rural	Construcción Sistema Apr de Chusmiza-Usmagama
Región de Tarapacá	Agua Potable Rural	Construcción yala yala Apamilca
Región de Tarapacá	Agua Potable Rural	Mejoramiento Chapiquilta
Región de Tarapacá	Agua Potable Rural	Mejoramiento Moquella
Región de Tarapacá	Agua Potable Rural	Sistema Apr Básico Poroma, Coscaya, Lirima, Cancosa
Región de Tarapacá	Agua Potable Rural	Conservación Mantencion y Ampliación de Sistemas de Apr Existentes
Región de Tarapacá	Agua Potable Rural	Construcción Estudios de Prefactibilidad, Factibilidad y Diseño Agua Potable Rural Interregional
Región de Tarapacá	Dirección de Aeropuertos	Ampliación y Mejoramiento Aeropuerto Diego Aracena. Iquique, I Región
Región de Tarapacá	Dirección de Aeropuertos	Conservación Mayor Aeropuerto Diego Aracena de Iquique
Región de Tarapacá	Dirección de Aeropuertos	Estudio Básico de Localización de Pequeños Aeródromos y Puntos de Posada de Helicópteros, Región de Tarapacá
Región de Tarapacá	Dirección de Aeropuertos	Normalización Oaci Cercos; Resa y Franja de Pista y Rodaje Aeropuerto Diego Aracena de Iquique, I Región
Región de Tarapacá	Dirección de Aeropuertos	Reposición Punto de Posada Helicópteros Alto Hospicio
Región de Tarapacá	Dirección de Arquitectura	Conservación Infraestructura de Apoyo Mop
Región de Tarapacá	Dirección de Arquitectura	Ampliación Centro Comando Conjunto Norte
Región de Tarapacá	Dirección de Arquitectura	Ampliación Centro de Rehabilitación Instituto Teletón, Iquique
Región de Tarapacá	Dirección de Arquitectura	Ampliación Hospital de Alto Hospicio
Región de Tarapacá	Dirección de Arquitectura	Ampliación Jardín Infantil Los Pioneros
Región de Tarapacá	Dirección de Arquitectura	Ampliación Registro Civil de Iquique
Región de Tarapacá	Dirección de Arquitectura	Casa de Acogida, Alto Hospicio
Región de Tarapacá	Dirección de Arquitectura	Centro Cerrado Sename
Región de Tarapacá	Dirección de Arquitectura	Habilitación Edificio Pulpería Salitrera Santiago Humberstone
Región de Tarapacá	Dirección de Arquitectura	Construcción Capilla de Diario Iglesia San Lorenzo de Tarapacá, Huara
Región de Tarapacá	Dirección de Arquitectura	Construcción Cierre Perimetral Cerro Unita
Región de Tarapacá	Dirección de Arquitectura	Construcción Cuartel de Bomberos de Huara
Región de Tarapacá	Dirección de Arquitectura	Construcción Liceo Bicentenario Santa María de Iquique
Región de Tarapacá	Dirección de Arquitectura	Construcción Nuevo Santuario Virgen del Carmen, La Tirana
Región de Tarapacá	Dirección de Arquitectura	Construcción Registro Civil de Alto Hospicio
Región de Tarapacá	Dirección de Arquitectura	Equipamiento, Centro de Interpretación del Salitre Pulpería Humberstone, Comuna de Pozo Almonte
Región de Tarapacá	Dirección de Arquitectura	Habilitación Casa de Administración Oficina Salitrera Santa Laura, Pozo Almonte
Región de Tarapacá	Dirección de Arquitectura	Nuevo Complejo Aduana de Quillagua
Región de Tarapacá	Dirección de Arquitectura	Nuevo Complejo Aduana del Loa
Región de Tarapacá	Dirección de Arquitectura	Nuevo Estadio y Ciudad Deportiva de Iquique
Región de Tarapacá	Dirección de Arquitectura	Reposición Centro Abierto Tambito (Jardín Infantil)
Región de Tarapacá	Dirección de	Restauración 2 Monumentos Nacionales de Pisagua

Región	Servicio	Nombre según Plan
	Arquitectura	
Región de Tarapacá	Dirección de Arquitectura	Restauración de Iglesia Comunidad Buen Pastor, Iquique
Región de Tarapacá	Dirección de Arquitectura	Restauración Escuela San Mauricio, Humberstone, Comuna de Pozo Almonte
Región de Tarapacá	Dirección de Arquitectura	Restauración Hospital de Pisagua
Región de Tarapacá	Dirección de Arquitectura	Restauración Iglesia de Caraguano, Colchane
Región de Tarapacá	Dirección de Arquitectura	Restauración Iglesia de Huasquiña
Región de Tarapacá	Dirección de Arquitectura	Restauración Iglesia de Isluga, Colchane, Prov. del Tamarugal
Región de Tarapacá	Dirección de Arquitectura	Restauración Iglesia de Laonzana
Región de Tarapacá	Dirección de Arquitectura	Restauración Iglesia de Limaxiña, Huara
Región de Tarapacá	Dirección de Arquitectura	Restauración Iglesia de Llocuoma Colchane, Prov. del Tamarugal
Región de Tarapacá	Dirección de Arquitectura	Restauración Iglesia de Miñi - Miñe
Región de Tarapacá	Dirección de Arquitectura	Restauración Iglesia de Mocha
Región de Tarapacá	Dirección de Arquitectura	Restauración Iglesia de Nama, Camiña
Región de Tarapacá	Dirección de Arquitectura	Restauración Iglesia de Pisagua, Comuna de Huara
Región de Tarapacá	Dirección de Arquitectura	Restauración Iglesia de Pozo Almonte
Región de Tarapacá	Dirección de Arquitectura	Restauración Iglesia de Sibaya, Huara
Región de Tarapacá	Dirección de Arquitectura	Restauración Iglesia de Sipiza
Región de Tarapacá	Dirección de Arquitectura	Restauración Iglesia de Sotoca
Región de Tarapacá	Dirección de Arquitectura	Restauración Iglesia de Villacoyo Colchane, Prov. del Tamarugal
Región de Tarapacá	Dirección de Arquitectura	Restauración Planta Lixiviación Salitrera Santa Laura
Región de Tarapacá	Dirección de Arquitectura	Restauración Policlínico Salitrera Santa Laura
Región de Tarapacá	Dirección de Arquitectura	Restauración y Equipamiento del Teatro Humberstone, Comuna de Pozo Almonte
Región de Tarapacá	Dirección de Arquitectura	Restauración y Habilitación Arquitectónica Teatro Municipal de Iquique
Región de Tarapacá	Dirección de Arquitectura	Iglesia de Cotasaya, Colchane, Prov. del Tamarugal
Región de Tarapacá	Dirección de Arquitectura	Iglesia de Mauque, Colchane, Prov. del Tamarugal
Región de Tarapacá	Dirección de Arquitectura	Reposicion Cuartel Cancosa
Región de Tarapacá	Dirección de Arquitectura	Restauración Iglesia de Cariquima, Colchane, Prov. del Tamarugal
Región de Tarapacá	Dirección de Arquitectura	Construcción Reten Chanavayita, Cuartel de Condicion Mixto Carretera
Región de Tarapacá	Dirección de Arquitectura	Construcción Colegio Sello Fuerte Baquedano
Región de Tarapacá	Dirección de Arquitectura	Construcción Edificio Consistorial de Pica
Región de Tarapacá	Dirección de Arquitectura	Construcción Escuela Especial Jacaranda de Pica
Región de Tarapacá	Dirección de Arquitectura	Construcción Jardin Infantil Girasol de Pica
Región de Tarapacá	Dirección de Arquitectura	Construcción Oficinas Registro Civil E Identificacion de Pica
Región de Tarapacá	Dirección de Arquitectura	Construcción Urgencia Salud de Pica
Región de Tarapacá	Dirección de	Mejoramiento Fiscalía Local Pozo Almonte

Región	Servicio	Nombre según Plan
	Arquitectura	
Región de Tarapacá	Dirección de Arquitectura	Reparación Cuartel Bomberos de Pica
Región de Tarapacá	Dirección de Arquitectura	Restauración Iglesia de Pozo Almonte, Provincia del Tamarugal
Región de Tarapacá	Dirección de Arquitectura	Intervención 8 Inmuebles Ex Of. , Salitrera de Humberstone, Pozo Almonte
Región de Tarapacá	Dirección de Arquitectura	Reposición Campamento Vialidad Huará
Región de Tarapacá	Dirección de Arquitectura	Restauración Iglesia Huará Provincia del Tamarugal
Región de Tarapacá	Dirección de Arquitectura	Actualización de declaratoria Como Monumento, Iglesias Altiplanicas de Tarapaca
Región de Tarapacá	Dirección de Arquitectura	Catastro Patrimonial Territorio Chusmiza Usmagama
Región de Tarapacá	Dirección de Arquitectura	Construcción Baños Termales Chusmiza
Región de Tarapacá	Dirección de Arquitectura	Reposicion Sector 2 Iglesia Chusmiza
Región de Tarapacá	Dirección de Arquitectura	Restauración 5 Iglesias Patrimoniales
Región de Tarapacá	Dirección de Arquitectura	Ampliación Edificio MOP I Región, Tarapacá
Región de Tarapacá	Dirección de Arquitectura	Ampliación y Remodelación de Residencia Codit Fam Iquique
Región de Tarapacá	Dirección de Arquitectura	Construcción Archivo Regional de Tarapaca
Región de Tarapacá	Dirección de Arquitectura	Construcción Casa de Acogida, Alto Hospicio
Región de Tarapacá	Dirección de Arquitectura	Construcción Colegio Sello Eduardo Llanos
Región de Tarapacá	Dirección de Arquitectura	Construcción Cuartel Policial Sector Bajo Molle
Región de Tarapacá	Dirección de Arquitectura	Construcción Estadio Tierra de Campeones de Iquique
Región de Tarapacá	Dirección de Arquitectura	Construcción Fiscalía Local de Alto Hospicio
Región de Tarapacá	Dirección de Arquitectura	Construcción Fiscalía Local de Iquique
Región de Tarapacá	Dirección de Arquitectura	Construcción Hospital de Alto Hospicio
Región de Tarapacá	Dirección de Arquitectura	Construcción Laboratorio de Salud Pública Ambiental
Región de Tarapacá	Dirección de Arquitectura	Construcción Prefectura Provincial Iquique PDI
Región de Tarapacá	Dirección de Arquitectura	Instalacion Onemi Iquique
Región de Tarapacá	Dirección de Arquitectura	Reparacion Monumento Historico Ex Aduana (Apuntalamiento)
Región de Tarapacá	Dirección de Arquitectura	Restauración Inmueble Monumento Histórico Exadua
Región de Tarapacá	Dirección de Arquitectura	Restauración Parroquia San Antonio de Padua
Región de Tarapacá	Dirección de Arquitectura	CONSERVACION EDIFICIO MOP IQUIQUE
Región de Tarapacá	Dirección de Obras Portuarias	Conservación Calado Caleta Cavanha, Iquique
Región de Tarapacá	Dirección de Obras Portuarias	Conservación de Calado Caleta San Marcos, Iquique
Región de Tarapacá	Dirección de Obras Portuarias	Conservación Obras Portuarias Menores Región de Tarapacá
Región de Tarapacá	Dirección de Obras Portuarias	Construcción Borde Costero Caletas Sur de Iquique
Región de Tarapacá	Dirección de Obras Portuarias	Construcción Canal Bajo Avenida Jorge Barrera, Iquique
Región de Tarapacá	Dirección de Obras Portuarias	Mejoramiento Molo de Abrigo Caleta Cavanha, Iquique
Región de Tarapacá	Dirección de Obras	Reposición Caleta Pescadores Artesanales Gm. Riquelme Iquique

Región	Servicio	Nombre según Plan
	Portuarias	
Región de Tarapacá	Dirección de Obras Portuarias	Reposición Infraestructura Portuaria Caleta San Marcos, Iquique
Región de Tarapacá	Dirección de Obras Portuarias	Reposición Varadero Caleta Pisagua, Com. Huara
Región de Tarapacá	Dirección de Obras Portuarias	Construcción Paseo Costero El Morro, Iquique
Región de Tarapacá	Dirección de Obras Portuarias	Construcción Rompeolas Para Habilitar Playa Brava Para Baño, Iquique
Región de Tarapacá	Dirección de Obras Portuarias	Habilitación Borde Costero Península de Cavancha, Iquique
Región de Tarapacá	Dirección de Obras Portuarias	Marinas Deportivas Publicas
Región de Tarapacá	Dirección de Obras Portuarias	Mejoramiento Borde Costero Sector Marinero desconocido
Región de Tarapacá	Dirección de Obras Portuarias	Mejoramiento Borde Costero Sector Playa Blanca
Región de Tarapacá	Dirección de Obras Portuarias	Mejoramiento Borde Costero Sector Playa Huayquique
Región de Tarapacá	Dirección de Obras Portuarias	Mejoramiento Borde Costero Sector Primeras Piedras
Región de Tarapacá	Dirección de Obras Portuarias	Mejoramiento Borde Costero Sector Tres Islas
Región de Tarapacá	Dirección de Obras Portuarias	Mejoramiento Playa Bellavista y Sector Intendencia - Godoy, Iquique
Región de Tarapacá	Dirección de Obras Portuarias	Mejoramiento Playa Parque Balmaceda
Región de Tarapacá	Dirección de Obras Portuarias	Reposición Pañoles y Cierre Perimetral Caleta Cavancha, Iquique
Región de Tarapacá	Dirección de Obras Portuarias	Ampliación Atracadero Caleta Chanavaya
Región de Tarapacá	Dirección de Obras Portuarias	Construcción Borde Costero Caleta Pisagua, Comuna de Huara
Región de Tarapacá	Dirección de Obras Portuarias	Diagnóstico Plan Maestro Borde Costero, I Región
Región de Tarapacá	Dirección de Obras Portuarias	Mejoramiento Sector Ballenera
Región de Tarapacá	Dirección de Obras Portuarias	Reposición Muro Costero Pisagua Tramo Plaza Teatro
Región de Tarapacá	Dirección de Obras Portuarias	Construcción Borde Costero Caleta Chanavaya, Iquique
Región de Tarapacá	Dirección de Obras Portuarias	Construcción Borde Costero Caleta Chanavayita, Iquique
Región de Tarapacá	Dirección de Obras Portuarias	Construcción Borde Costero Caleta Los Verdes, Iquique
Región de Tarapacá	Dirección de Obras Portuarias	Mejoramiento Caleta Guardiamarina Riquelme
Región de Tarapacá	Dirección de Obras Portuarias	Diagnostico Poza de Abrigo Avda. Jorge Barrera, Iquique
Región de Tarapacá	Dirección de Obras Portuarias	Marinas deportivas Públicas Sector El Morro, Iquique
Región de Tarapacá	Dirección de Obras Portuarias	Reposición Caleta Cavancha, Iquique
Región de Tarapacá	Dirección de Obras Portuarias	MEJORAMIENTO OBRAS TERRESTRES CALETA CARAMUCHO, IQUIQUE
Región de Tarapacá	Dirección de Vialidad	Administración Directa
Región de Tarapacá	Dirección de Vialidad	Conservación de Señales y Elementos de Seguridad Vial Etapa I, Región de Tarapacá.
Región de Tarapacá	Dirección de Vialidad	Conservación Red Vial
Región de Tarapacá	Dirección de Vialidad	Conservación Ruta 5, Sector Alto Tana - Alto Chiza
Región de Tarapacá	Dirección de Vialidad	Conservación Ruta 5, Sector Cachango - Bíf. Ex Oficina Victoria
Región de Tarapacá	Dirección de Vialidad	Conservación Ruta 5, Sector Nueva Victoria Cachango
Región de Tarapacá	Dirección de	Conservación Ruta A-665, Sector La Tirana-Pica

Región	Servicio	Nombre según Plan
	Vialidad	
Región de Tarapacá	Dirección de Vialidad	Conservación Sistema de Señalización Informativa, Región de Tarapacá
Región de Tarapacá	Dirección de Vialidad	Construcción By Pass Ruta A-65, Cuesta Duplijsa, Prov. del Tamarugal
Región de Tarapacá	Dirección de Vialidad	Construcción Conexión Vial Ruta A-65 - Ruta 5 (Sara)
Región de Tarapacá	Dirección de Vialidad	Construcción Viaducto Tana
Región de Tarapacá	Dirección de Vialidad	Construcción Viaducto Tiliviche En Ruta 5
Región de Tarapacá	Dirección de Vialidad	Contratos Globales
Región de Tarapacá	Dirección de Vialidad	Contratos Globales Mixtas
Región de Tarapacá	Dirección de Vialidad	Mejoramiento Cam. Interiores Prov. de Iquique y Tamarugal, Reg. de Tarapacá
Región de Tarapacá	Dirección de Vialidad	Mejoramiento Red Circuitos Turísticos y Productivos del Tamarugal
Región de Tarapacá	Dirección de Vialidad	Mejoramiento Ruta 1, Sector Cuesta Guanillos-Cuesta Pabellón de Pica
Región de Tarapacá	Dirección de Vialidad	Mejoramiento Ruta A-557 Sector Quetaine-Cariquima Empalme Escapiña
Región de Tarapacá	Dirección de Vialidad	Mejoramiento Ruta A-616, Reg. de Tarapacá
Región de Tarapacá	Dirección de Vialidad	Mejoramiento Ruta A-685 y A-675, Pica-Salar del Huasco
Región de Tarapacá	Dirección de Vialidad	Mejoramiento Ruta A-687, Sector Pozo Almonte - Salar del Huasco
Región de Tarapacá	Dirección de Vialidad	Mejoramiento Ruta A-760 Km 14.00 Al 54.30, Región de Tarapacá
Región de Tarapacá	Dirección de Vialidad	Mejoramiento y Construcción Conexión Vial Pintados - Mamiña
Región de Tarapacá	Dirección de Vialidad	Reposición 15-Ch (Ex A-55) H-C, Km. 50,00 Al Km.164, Por Sector
Región de Tarapacá	Dirección de Vialidad	Reposición Pav. y Constr. 3ª Pista Ruta 5 , S: Alto Chiza- Cuya
Región de Tarapacá	Dirección de Vialidad	Reposición Pav. y Constr. 3ª Pista Ruta A-750 Sector: Ruta 1-Cruce A-760
Región de Tarapacá	Dirección de Vialidad	Reposición Pavimento Ruta 5 S: Pintados Bif. Huara
Región de Tarapacá	Dirección de Vialidad	Reposición Ruta 1 Sector Pabellón de Pica - Aeropuerto
Región de Tarapacá	Dirección de Vialidad	Reposición Ruta 15-Ch; Sector: Huara - Acceso Tarapacá
Región de Tarapacá	Dirección de Vialidad	Reposición Ruta 5 Sector: Quillagua - Hilaricos
Región de Tarapacá	Dirección de Vialidad	Mejoramiento Accesibilidad y Conectividad En La Ciudad de Iquique
Región de Tarapacá	Dirección de Vialidad	Mejoramiento Conexión Puerto de Iquique Avda. Circunvalación, Iquique
Región de Tarapacá	Dirección de Vialidad	Mejoramiento Infraestructura Vial Costanera de Iquique
Región de Tarapacá	Dirección de Vialidad	Mejoramiento Rotonda Pampino En Iquique
Región de Tarapacá	Dirección de Vialidad	Reposición Ruta 15-Ch, Sector: Apacheta Casiri - Quebrada Casoxalla Por Sectores, Huara
Región de Tarapacá	Dirección de Vialidad	Reposición Ruta 15-Ch; Sector: Acceso Tarapacá - Alto Chusmiza, Por Sectores, Huara
Región de Tarapacá	Dirección de Vialidad	Mejoramiento Ruta A-973 Sector : Cruce A-97 - Paso Hito Lx
Región de Tarapacá	Dirección de Vialidad	Mejoramiento Salar de Huasco - Paso Cancosa (A-97 y A-963)
Región de Tarapacá	Dirección de Vialidad	Mejoramiento y Construcción Ruta Andina, Sector Limite Regional Sur-Ruta 15-Ch I Region
Región de Tarapacá	Dirección de Vialidad	Mejoramiento Ruta 1 Sector: El Loa-Cuesta Guanillos
Región de Tarapacá	Dirección de	Mejoramiento Cbi Ruta A-653 S: Cr. A-65 -By Pass Cuesta Duplijsa

Región	Servicio	Nombre según Plan
	Vialidad	
Región de Tarapacá	Dirección de Vialidad	Mejoramiento y Construcción Ruta Andina, Sector Ruta 15-Ch - Limite Regional Norte
Región de Tarapacá	Dirección de Vialidad	Mejoramiento 15-Ch; S: Km 50 Al Km 67,5. Mejoramiento Ruta 15 Ch S:Alto Huasquiña - Alto Usmagama
Región de Tarapacá	Dirección de Vialidad	Conservación Caminos Básicos, Región de Tarapacá
Región de Tarapacá	Dirección de Vialidad	Construcción Conexión Vial Acceso Norte A Iquique - Huara
Región de Tarapacá	Dirección de Vialidad	Mejoramiento de Accesos Ruta 5 S: Quillagua-Cuya; Por Sectores
Región de Tarapacá	Dirección de Vialidad	Mejoramiento Conexión Puerto de Iquique Avda. Circunvalación, Iquique
Región de Tarapacá	Dirección de Vialidad	MEJORAMIENTO PASO FRONT. P. ALMONTE- CANCOSA, S:ALTO PICA-RUTA A-65
Región de Tarapacá	Dirección de Vialidad	REPOSICION RUTA 5 SECTOR POZO ALMONTE, REGIÓN DE TARAPACA
Región de Tarapacá	Dirección de Vialidad	CONSERVACION CAMINOS BASICOS REGION DE TARAPACA
Región de Tarapacá	Dirección General de Aguas	Análisis de previsiones de precipitaciones para determinación de caudales de crecidas
Región de Tarapacá	Dirección General de Aguas	Análisis y evaluación de los recursos hídricos subterráneos en la Zona Norte de Chile
Región de Tarapacá	Dirección General de Aguas	Construcción y Reparaciones Mayores A Red Hidrometrica de La Región de Tarapacá
Región de Tarapacá	Dirección General de Aguas	Conservación y mantención red hidrométrica nacional
Región de Tarapacá	Dirección General de Aguas	Diagnóstico Plan Maestro de Recursos Hídricos Región de Tarapacá
Región de Tarapacá	Dirección General de Aguas	Conservación y Operación de La Red Hidrometrica de La Región de Tarapacá
Región de Tarapacá	Dirección de Obras Hidráulicas	Conservación de Riberas de Cauces Naturales del Valle de Camiña
Región de Tarapacá	Dirección de Obras Hidráulicas	Conservación de Riberas de Cauces Naturales Quebrada de Tarapacá
Región de Tarapacá	Dirección de Obras Hidráulicas	Conservación de Riberas de Cauces Naturales Región de Tarapacá
Región de Tarapacá	Dirección de Obras Hidráulicas	Construcción de defensas de Cauces Naturales Quebrada de Camiña
Región de Tarapacá	Dirección de Obras Hidráulicas	Construcción de defensas de Cauces Naturales Quebrada de Tarapacá
Región de Tarapacá	Dirección de Obras Hidráulicas	Construcción Obras Aluvionales En Quebradas de Iquique y Alto Hospicio, Región de Tarapacá
Región de Tarapacá	Dirección de Obras Hidráulicas	Diagnóstico de La Situación de Riesgo En Las Quebradas Laterales de Cauces de Camiña y Tarapacá
Región de Tarapacá	Dirección de Obras Hidráulicas	Diagnóstico de Necesidades de Obras Hidráulicas Para Riego, Región de Tarapacá
Región de Tarapacá	Dirección de Obras Hidráulicas	Construcción de defensas de Cauces Valle de Quisma y Chintaguay
Región de Tarapacá	Dirección de Obras Hidráulicas	Construcción Obras Aluvionales Comunas de Camiña y Huara
Región de Tarapacá	Dirección de Obras Hidráulicas	Mejoramiento Red de Canales Fiscales, Región de Tarapacá
Región de Tarapacá	Dirección de Obras Hidráulicas	CONSERVACION OBRAS DE RIEGO FISCALES REGION DE TARAPACA
Región de Tarapacá	Administración Sistema Concesiones	Aeropuerto Diego Aracena de Iquique
Región de Tarapacá	Administración Sistema Concesiones	Infraestructura Penitenciaria Grupo I
Región de Tarapacá	Administración Sistema Concesiones	Alternativas de Acceso a Iquique
Región de Tarapacá	Administración Sistema Concesiones	Teleférico Alto Hospicio - Iquique
Región de Antofagasta	Agua Potable Rural	Construcción Proyectos Nuevos 2013 Agua Potable Rural II Región

Región	Servicio	Nombre según Plan
Región de Antofagasta	Agua Potable Rural	Mejoramiento Sistema Agua Potable Rural Calama Rural
Región de Antofagasta	Agua Potable Rural	Mejoramiento Sistema Agua Potable Rural de Caleta Paposo
Región de Antofagasta	Agua Potable Rural	Mejoramiento Sistema Agua Potable y Alcantarillado Rural de Caspana
Región de Antofagasta	Agua Potable Rural	Construcción, mejoramiento, ampliación y conservación de nuevas iniciativas APR en varias localidades
Región de Antofagasta	Dirección de Aeropuertos	Ampliación Alargue Calle de Rodaje Alfa Sur, Aeropuerto Cerro Moreno, Antofagasta. II Región
Región de Antofagasta	Dirección de Aeropuertos	Ampliación de Área de Movimiento en Plataforma, Aeropuerto Cerro Moreno
Región de Antofagasta	Dirección de Aeropuertos	Ampliación y Mejoramiento Aeródromo Las Breas-Taltal
Región de Antofagasta	Dirección de Aeropuertos	Conservación Pista Aeropuerto Cerro Moreno
Región de Antofagasta	Dirección de Aeropuertos	Conservación Mayor Aeródromo El Loa, Calama. II Región
Región de Antofagasta	Dirección de Aeropuertos	Conservación Mayor Aeródromo Barriles-Tocopilla
Región de Antofagasta	Dirección de Aeropuertos	Conservación Mayor Pista Aeropuerto Cerro Moreno
Región de Antofagasta	Dirección de Aeropuertos	Conservación Mayor Pista de Rodaje Aeropuerto Cerro Moreno
Región de Antofagasta	Dirección de Aeropuertos	Conservación Rutinaria de Pequeños Aeródromos II Región
Región de Antofagasta	Dirección de Aeropuertos	Conservación rutinaria pista Ad. El Loa Calama, II Región
Región de Antofagasta	Dirección de Aeropuertos	Conservación rutinaria rodaje alfa, Ad. El Loa Calama, II Región
Región de Antofagasta	Dirección de Aeropuertos	Ampliación y Mejoramiento Aeródromo El Loa, Calama, II Región
Región de Antofagasta	Dirección de Aeropuertos	Iluminación Portátil de Emergencia Pequeños Aeródromos
Región de Antofagasta	Dirección de Aeropuertos	Normalización de Helipuertos Urbanos
Región de Antofagasta	Dirección de Arquitectura	Conservación Infraestructura de Apoyo MOP, Nivel Nacional 2010-2013
Región de Antofagasta	Dirección de Arquitectura	Conservación Preventiva Edificios MOP Nivel Nacional 2010-2013
Región de Antofagasta	Dirección de Arquitectura	Construcción Obras Complementarias e Instalaciones Conmemoración Bicentenario
Región de Antofagasta	Dirección de Arquitectura	Biblioteca y Museo de Ollagüe
Región de Antofagasta	Dirección de Arquitectura	Centro Cultural de Taltal
Región de Antofagasta	Dirección de Arquitectura	Centro de Rehabilitación Comunidad Terapéutica El Loa
Región de Antofagasta	Dirección de Arquitectura	Centro Multiuso María Elena
Región de Antofagasta	Dirección de Arquitectura	Complejo Fronterizo Hito Cajón
Región de Antofagasta	Dirección de Arquitectura	Conservación 6º Piso ala norte, Edificio Intendencia Regional Antofagasta
Región de Antofagasta	Dirección de Arquitectura	Construcción de Instituto Infantil Calama
Región de Antofagasta	Dirección de Arquitectura	Edificio Consistorial de Calama
Región de Antofagasta	Dirección de Arquitectura	Edificio Policía Investigaciones de Calama
Región de Antofagasta	Dirección de Arquitectura	Edificio Servicios Públicos de Sierra Gorda
Región de Antofagasta	Dirección de Arquitectura	Estadio Municipal de Tocopilla
Región de Antofagasta	Dirección de Arquitectura	Estadio Regional de Antofagasta
Región de Antofagasta	Dirección de Arquitectura	Fiscalía Local de Taltal
Región de Antofagasta	Dirección de Arquitectura	Gimnasio Techado de María Elena
Región de Antofagasta	Dirección de	Habilitación Biblioteca Regional Edificio Ex Correos de Antofagasta

Región	Servicio	Nombre según Plan
	Arquitectura	
Región de Antofagasta	Dirección de Arquitectura	Habilitación Museo María Elena
Región de Antofagasta	Dirección de Arquitectura	Jardín Infantil Banderita Chilena Antofagasta
Región de Antofagasta	Dirección de Arquitectura	Liceo A-27 Calama
Región de Antofagasta	Dirección de Arquitectura	Liceo B-8 Calama
Región de Antofagasta	Dirección de Arquitectura	Liceo C-21 Taltal
Región de Antofagasta	Dirección de Arquitectura	Liceo Politécnico C-20 Taltal
Región de Antofagasta	Dirección de Arquitectura	Oficina Servicio Registro Civil e Identificación Mejillones
Región de Antofagasta	Dirección de Arquitectura	Piscina Municipal de María Elena
Región de Antofagasta	Dirección de Arquitectura	Reparación Templo San Pedro de Atacama
Región de Antofagasta	Dirección de Arquitectura	Reposición Cuartel Playa Blanca Antofagasta
Región de Antofagasta	Dirección de Arquitectura	Restauración Edificio Inchinor, Ex Baños Públicos de María Elena
Región de Antofagasta	Dirección de Arquitectura	Restauración Ex Gobernación Marítima de Antofagasta
Región de Antofagasta	Dirección de Arquitectura	Restauración Museo Mejillones
Región de Antofagasta	Dirección de Arquitectura	Restauración Teatro Metro María Elena
Región de Antofagasta	Dirección de Arquitectura	Conservación Infraestructura de Apoyo MOP, Nivel Nacional 2013-2021
Región de Antofagasta	Dirección de Arquitectura	HABILITACION CENTRO CULTURAL EX CASA ABAROA DE ANTOFAGASTA
Región de Antofagasta	Dirección de Arquitectura	CONSERVACION INFRAESTRUCTURA DE APOYO ANTOFAGASTA
Región de Antofagasta	Dirección de Obras Portuarias	Análisis Capacidad y Demanda de Playas y Paseos Costeros Región de Antofagasta
Región de Antofagasta	Dirección de Obras Portuarias	Conservación Global Obras Portuarias 2010 Región de Antofagasta
Región de Antofagasta	Dirección de Obras Portuarias	Conservación Global Obras Portuarias Región de Antofagasta
Región de Antofagasta	Dirección de Obras Portuarias	Construcción Obras Marítimas y Terrestres Caleta Coloso
Región de Antofagasta	Dirección de Obras Portuarias	Construcción Playa Artificial Sector Paraíso-El Cuadro, Antofagasta
Región de Antofagasta	Dirección de Obras Portuarias	Mejoramiento Borde Costero Sector Balneario Municipal, Taltal
Región de Antofagasta	Dirección de Obras Portuarias	Mejoramiento Borde Costero Sector Muelle Fiscal, Tocopilla
Región de Antofagasta	Dirección de Obras Portuarias	Restauración Muelle Salitrero Melbourne y Clark
Región de Antofagasta	Dirección de Obras Portuarias	Construcción Infraestructura Portuaria Caleta Buena, Tocopilla
Región de Antofagasta	Dirección de Obras Portuarias	Construcción Infraestructura Portuaria Caleta Cobija, Tocopilla
Región de Antofagasta	Dirección de Obras Portuarias	Construcción Infraestructura Portuaria Caleta Hornito, Mejillones
Región de Antofagasta	Dirección de Obras Portuarias	Construcción Infraestructura Portuaria Caleta Urcu, Tocopilla
Región de Antofagasta	Dirección de Obras Portuarias	Construcción y Habilitación Obras Complementarias Playa Trocadero
Región de Antofagasta	Dirección de Obras Portuarias	Mejoramiento Borde Costero Antofagasta, El Cable-Balneario Municipal
Región de Antofagasta	Dirección de Obras Portuarias	Mejoramiento Borde Costero Mejillones, Sector Plaza de la Cultura
Región de Antofagasta	Dirección de Obras Portuarias	Mejoramiento Playa Cabezal Sur, Taltal
Región de Antofagasta	Dirección de Obras	Reposición Caleta Pescadores Antofagasta

Región	Servicio	Nombre según Plan
	Portuarias	
Región de Antofagasta	Dirección de Obras Portuarias	Construcción Playa Artificial Sector El Salitre, Tocopilla
Región de Antofagasta	Dirección de Obras Portuarias	Construcción Playa Artificial y Caleta Sector la Chimba
Región de Antofagasta	Dirección de Obras Portuarias	Mejoramiento Balneario Juan López, Antofagasta
Región de Antofagasta	Dirección de Obras Portuarias	Mejoramiento Borde Costero Mejillones IV Etapa
Región de Antofagasta	Dirección de Obras Portuarias	Mejoramiento Playa El Cable, Antofagasta
Región de Antofagasta	Dirección de Obras Portuarias	Mejoramiento Playa Las Almejas, Antofagasta
Región de Antofagasta	Dirección de Obras Portuarias	Restauración Muelle Antiguo Pescadores Taltal (Paseo y Marina Deportiva)
Región de Antofagasta	Dirección de Obras Portuarias	CONSTRUCCION PLAYA SECTOR CENTRO TALTAL
Región de Antofagasta	Dirección de Vialidad	Conservación Administración Directa
Región de Antofagasta	Dirección de Vialidad	Conservación Global Mixta
Región de Antofagasta	Dirección de Vialidad	Conservación red vial
Región de Antofagasta	Dirección de Vialidad	Actualización Red Vial Estructurante Antofagasta
Región de Antofagasta	Dirección de Vialidad	Ampliación de Calzada Sector Km 50 al 70 Ruta 24, Cuesta Barriles
Región de Antofagasta	Dirección de Vialidad	Ampliación Ruta 1 Sector: Intersección Avda. S. Allende - La Chimba
Región de Antofagasta	Dirección de Vialidad	Ampliación Ruta 28 Cruce Ruta 5 (La Negra)- Antofagasta
Región de Antofagasta	Dirección de Vialidad	Ampliación y Reposición Ruta B-272 Acceso Sur Mejillones II Región
Región de Antofagasta	Dirección de Vialidad	Conservación Global año 2010-2012 II Región
Región de Antofagasta	Dirección de Vialidad	Conservación Puente Quillagua en Ruta 5 II Región
Región de Antofagasta	Dirección de Vialidad	Conservación Red Vial Obras de Emergencia 2012 - 2013 II Región
Región de Antofagasta	Dirección de Vialidad	Conservación Ruta 23-Ch San Pedro - Cruce Cass
Región de Antofagasta	Dirección de Vialidad	Conservación Sistema de Señalización Informativa Región de Antofagasta
Región de Antofagasta	Dirección de Vialidad	Construcción Avda. Circunvalación de Tocopilla Sector R-1 A R-24
Región de Antofagasta	Dirección de Vialidad	Construcción Conexión Caspana - Ayquina
Región de Antofagasta	Dirección de Vialidad	Construcción Conexión Crucero-Aguas Calientes
Región de Antofagasta	Dirección de Vialidad	Construcción Conexión Ruta Costera S: Taltal - Limite II S Reg.
Región de Antofagasta	Dirección de Vialidad	Construcción Conexión Vial Baquedano - Mejillones
Región de Antofagasta	Dirección de Vialidad	Construcción Conexión Vial Ruta Costera Sector: Caleta El Cobre - Caleta Coloso
Región de Antofagasta	Dirección de Vialidad	Construcción Costanera Norte Mejillones Sector Edelnor - Punta Chacaya
Región de Antofagasta	Dirección de Vialidad	Construcción Ruta -1 Sector Calle Prat - La Puntilla, Taltal
Región de Antofagasta	Dirección de Vialidad	Construcción Ruta Costera Península Mejillones
Región de Antofagasta	Dirección de Vialidad	Construcción Variante Peine - Socaire en Ruta 23-Ch
Región de Antofagasta	Dirección de Vialidad	Diagnóstico Ruta B-55 Sector: Socompa
Región de Antofagasta	Dirección de Vialidad	Mejoramiento Ampliación Ruta 1 Pasada por Tocopilla Rotonda Límite Urbano
Región de Antofagasta	Dirección de	Mejoramiento Ampliación Ruta 1 S: Rotonda Intersección Ruta 28-Coloso

Región	Servicio	Nombre según Plan
	Vialidad	
Región de Antofagasta	Dirección de Vialidad	Mejoramiento Av. La Paz S:Circ-Pte Topater, O¿Higgins S: Circ-Pt Dupont
Región de Antofagasta	Dirección de Vialidad	Mejoramiento Avda. Salvador Allende
Región de Antofagasta	Dirección de Vialidad	Mejoramiento B-955 S: Altamira
Región de Antofagasta	Dirección de Vialidad	Mejoramiento Camino Público Baquedano Salar de Atacama
Región de Antofagasta	Dirección de Vialidad	Mejoramiento Circunvalación Calama S: Yalquincha - Pobl. Tucnar-Huasi
Región de Antofagasta	Dirección de Vialidad	Mejoramiento Huella Tres Puntas en Tocopilla en Ruta B-160
Región de Antofagasta	Dirección de Vialidad	Mejoramiento Nudo Vial Ruta 1 (Avda. República de Croacia)/ Ruta 28
Región de Antofagasta	Dirección de Vialidad	Mejoramiento pasada por San Pedro de Atacama
Región de Antofagasta	Dirección de Vialidad	Mejoramiento Ruta 1 Sector: Acceso Norte Mejillones - Michilla
Región de Antofagasta	Dirección de Vialidad	Mejoramiento Ruta 1 Sector: Michilla - Caleta Buena
Región de Antofagasta	Dirección de Vialidad	Mejoramiento Ruta 1 Sector: Tocopilla - Caleta Urco
Región de Antofagasta	Dirección de Vialidad	Mejoramiento Ruta 21-Ch Sector Ascotán - Ollaquë
Región de Antofagasta	Dirección de Vialidad	Mejoramiento Ruta 21-Ch Sector Chiuchiu-Ascotán
Región de Antofagasta	Dirección de Vialidad	Mejoramiento Ruta Altiplánica : S. Pedro Atacama - El Tatio
Región de Antofagasta	Dirección de Vialidad	Mejoramiento Ruta B-150 sector cruce Ruta 5 (Iberia) - Cuesta Barriles
Región de Antofagasta	Dirección de Vialidad	Mejoramiento Ruta B-800 Sector: Las Ruinas - Mina Julia
Región de Antofagasta	Dirección de Vialidad	Mejoramiento Ruta B-885 S: Cr. Ruta 5-Aguas Calientes
Región de Antofagasta	Dirección de Vialidad	Mejoramiento y Construcción Vial Acceso Puerto Antofagasta
Región de Antofagasta	Dirección de Vialidad	Reposición Pav. Obras de Emergencia Ruta 1 y B 710, II Región
Región de Antofagasta	Dirección de Vialidad	Reposición Pavimento Ruta 24 Crucero-Tocopilla
Región de Antofagasta	Dirección de Vialidad	Reposición Pavimento Ruta 24, Crucero-Chuquicamata
Región de Antofagasta	Dirección de Vialidad	Reposición Pavimento Ruta 5 N: Agua Verde Flor de Chile R Antofagasta
Región de Antofagasta	Dirección de Vialidad	Reposición Pavimento Ruta 5 S Acceso Pedro de Valdivia - Crucero
Región de Antofagasta	Dirección de Vialidad	Reposición Pavimento Ruta 5 S: Carmen Alto-Límite Provincial
Región de Antofagasta	Dirección de Vialidad	Reposición Pavimento Ruta 5 S: Iberia - Quillagua
Región de Antofagasta	Dirección de Vialidad	Reposición Pavimento Ruta 5 S: Las Bombas - Bif. Taltal
Región de Antofagasta	Dirección de Vialidad	Reposición Puente Chiuchiu Ruta Ch-21, II Región
Región de Antofagasta	Dirección de Vialidad	Reposición Puente Quillagua en Ruta 5
Región de Antofagasta	Dirección de Vialidad	Reposición Puente Topater en Ruta 23-Ch
Región de Antofagasta	Dirección de Vialidad	Reposición Ruta 1 Sector: Caleta Buena Tocopilla
Región de Antofagasta	Dirección de Vialidad	Reposición Ruta 1 Sector: Caleta Urco- Aduana
Región de Antofagasta	Dirección de Vialidad	Reposición Ruta 1, Sector: Taltal - Tocopilla
Región de Antofagasta	Dirección de Vialidad	Reposición Ruta 5 Norte S: Los Marios - Agua Verde
Región de Antofagasta	Dirección de Vialidad	Reposición Ruta 5 S: Límite Provincial Acceso Of Pedro de Valdivia

Región	Servicio	Nombre según Plan
	Vialidad	
Región de Antofagasta	Dirección de Vialidad	Reposición Ruta 5 Sector Crucero - Iberia
Región de Antofagasta	Dirección de Vialidad	Reposición Ruta 5 Sector: Acceso A Yumbe - Estación Los Vientos
Región de Antofagasta	Dirección de Vialidad	Mejoramiento Ruta 23-Ch, Sectores Alternados Entre Socaire y Paso de Sico
Región de Antofagasta	Dirección de Vialidad	Mejoramiento Ruta Altiplánica : S.Pedro Atacama - El Tatio (Machuca - Putana)
Región de Antofagasta	Dirección de Vialidad	CONSERVACION CAMINOS BÁSICOS REGIÓN DE ANTOFAGASTA
Región de Antofagasta	Dirección de Vialidad	CONSERVACION RED VIAL ADMINISTRACION DIRECTA
Región de Antofagasta	Dirección de Vialidad	MEJORAMIENTO RUTA 1 SECTOR: INTERSECCION CALLE ZENTENO - LA CHIMBA
Región de Antofagasta	Dirección de Vialidad	MEJORAMIENTO RUTA 23-CH SECTOR: CALAMA - SAN PEDRO DE ATACAMA
Región de Antofagasta	Dirección de Vialidad	MEJORAMIENTO RUTA 27-CH SECTOR: SAN PEDRO DE ATACAMA-PASO JAMA
Región de Antofagasta	Dirección de Vialidad	MEJORAMIENTO RUTA B-385 DESDE KM 115 A PEINE, II REG
Región de Antofagasta	Dirección de Vialidad	REPOSICION MEJOR. RUTA B-15-A, OLLAGUE-LIM I REG-COLLAHUASI (CMT) .-
Región de Antofagasta	Dirección General de Aguas	Actualización de información no disponible en la DGA
Región de Antofagasta	Dirección General de Aguas	Actualización de la Red de calidad de aguas a través de la revisión estadística de la data histórica
Región de Antofagasta	Dirección General de Aguas	Actualización información existente en DGA a Sistemas Institucionales
Región de Antofagasta	Dirección General de Aguas	Ampliación Red Hidrogeológica en acuíferos altiplánicos
Región de Antofagasta	Dirección General de Aguas	Análisis Crítico de las Redes Hidrométricas
Región de Antofagasta	Dirección General de Aguas	Análisis de previsiones de precipitaciones para determinación de caudales de crecidas
Región de Antofagasta	Dirección General de Aguas	Análisis y evaluación de los recursos hídricos subterráneos en la Zona Norte de Chile
Región de Antofagasta	Dirección General de Aguas	Capacitación a PDI
Región de Antofagasta	Dirección General de Aguas	Comunidades de Agua
Región de Antofagasta	Dirección General de Aguas	Conservación Construcción Estaciones Fluviométricas y Reparaciones Mayores Nacional
Región de Antofagasta	Dirección General de Aguas	Conservación de la Red de calidad de Agua e Hidrogeología Nacional
Región de Antofagasta	Dirección General de Aguas	Conservación de la Red de calidad de aguas subterráneas
Región de Antofagasta	Dirección General de Aguas	Conservación de la Red Hidrometeorológica nacional
Región de Antofagasta	Dirección General de Aguas	Conservación y mantención red hidrométrica nacional
Región de Antofagasta	Dirección General de Aguas	Conservación y operación de la red sedimentométrica nacional
Región de Antofagasta	Dirección General de Aguas	Conservación y operación del sistema recolección de datos por satélite
Región de Antofagasta	Dirección General de Aguas	Construcción sistema remoto de aforo de ríos
Región de Antofagasta	Dirección General de Aguas	Convenio con Servicios Públicos
Región de Antofagasta	Dirección General de Aguas	Diagnóstico Plan Estratégico Gestión del Recurso Hídrico II Región
Región de Antofagasta	Dirección General de Aguas	Difusión de la Acción Fiscalizadora
Región de Antofagasta	Dirección General de Aguas	Manejo y operación de las redes por observadores
Región de Antofagasta	Dirección General de Aguas	Mejoramiento y Ampliación de la Red Hidrometeorológica
Región de Antofagasta	Dirección General	Mejoramiento y ampliación red de medición de aguas subterráneas

Región	Servicio	Nombre según Plan
	de Aguas	
Región de Antofagasta	Dirección General de Aguas	Mejoramiento y Ampliación Red Fluviométrica
Región de Antofagasta	Dirección General de Aguas	Cartera Proyectos Plan Hídrico Regional
Región de Antofagasta	Dirección General de Aguas	Identificación e Implementación de la Seguridad en los Pozos de Medición de Niveles Estáticos
Región de Antofagasta	Dirección de Obras Hidráulicas	Análisis Hidráulico Pérdida de Caudal Río Loa (Conchi-Quillagua) Río Loa Tramo Conchi a Quillagua
Región de Antofagasta	Dirección de Obras Hidráulicas	Conservación de Obras Aluvionales, II Región (2013-2015)
Región de Antofagasta	Dirección de Obras Hidráulicas	Conservación de Riberas de Cauces Naturales Región de Antofagasta
Región de Antofagasta	Dirección de Obras Hidráulicas	Conservación Infraestructura Obras Fiscales de Riego en el Río Loa
Región de Antofagasta	Dirección de Obras Hidráulicas	Construcción Embalse de Regulación de Crecidas en el Río Salado
Región de Antofagasta	Dirección de Obras Hidráulicas	Construcción Obras de Control y Vía Aluvional en Taltal y Tocopilla
Región de Antofagasta	Dirección de Obras Hidráulicas	Construcción Obras de Control y Vía Aluvional en Taltal y Tocopilla , Q. Taltal Etapa 2 y Q. Tipias
Región de Antofagasta	Dirección de Obras Hidráulicas	Construcción Obras de Control y Vía Aluvional en Taltal y Tocopilla , Quebrada Taltal Etapa 1
Región de Antofagasta	Dirección de Obras Hidráulicas	Construcción Obras de Control y Vía Aluvional en Taltal y Tocopilla , Quebradas Tipias y Cortaderas
Región de Antofagasta	Dirección de Obras Hidráulicas	Construcción Obras Fluviales en Río Loa, Villa San Rafael, Calama
Región de Antofagasta	Dirección de Obras Hidráulicas	Construcción Obras de Control de Crecidas, en el Río San Pedro Comuna de San Pedro de Atacama, II Región
Región de Antofagasta	Dirección de Obras Hidráulicas	Construcción Obras de Control y Vía Aluvional en Taltal y Tocopilla , Tres Puntas, Barriles, Tres Amigos y Despreciada
Región de Antofagasta	Dirección de Obras Hidráulicas	CONSTRUCCION DE OBRAS DE CONTROL ALUVIONAL QUEBRADA EL TORO - ANTOF
Región de Antofagasta	Dirección de Obras Hidráulicas	CONSTRUCCION DE OBRAS DE CONTROL ALUVIONAL QUEBRADA JARDINES DEL SUR
Región de Antofagasta	Dirección de Obras Hidráulicas	CONSTRUCCION OBRAS DE CONTROL ALUVIONAL EN QUEBRADA FARELLONES
Región de Antofagasta	Dirección de Obras Hidráulicas	CONSTRUCCION OBRAS DE CONTROL ALUVIONAL EN QUEBRADA LA CHIMBA
Región de Antofagasta	Dirección de Obras Hidráulicas	CONSTRUCCION OBRAS DE CONTROL ALUVIONAL EN QUEBRADA RIQUELME
Región de Antofagasta	Dirección de Obras Hidráulicas	CONSTRUCCION OBRAS DE CONTROL ALUVIONAL EN QUEBRADA URIBE
Región de Antofagasta	Dirección de Obras Hidráulicas	CONSTRUCCION OBRAS DE CONTROL ALUVIONAL EN TOCOPILLA (VÍA ALUVIONAL BARRILES)
Región de Antofagasta	Dirección de Obras Hidráulicas	CONSTRUCCION OBRAS DE CONTROL ALUVIONAL EN TOCOPILLA (VÍA ALUVIONAL URBANA CALLE COLÓN)
Región de Antofagasta	Dirección de Obras Hidráulicas	CONSTRUCCION OBRAS DE CONTROL DE CRECIDAS RIO SALADO
Región de Antofagasta	Dirección de Obras Hidráulicas	CONSTRUCCION OBRAS DE CONTROL TALTAL (VÍA BAJA Y QDA. CORTADERAS)
Región de Antofagasta	Dirección de Obras Hidráulicas	CONSTRUCCION OBRAS DE CONTROL TOCOPILLA (QDA. TRES AMIGOS)
Región de Antofagasta	Dirección de Obras Hidráulicas	CONSTRUCCION VÍAS PRIMARIAS DE EVACUACIÓN DE AGUAS LLUVIAS EN ANTOFAGASTA , CALAMA y SIERRA GORDA.
Región de Antofagasta	Dirección de Obras Hidráulicas	OBRAS DE EMERGENCIA TALTAL + CONSTRUCCION NUEVAS POZAS
Región de Antofagasta	Dirección de Obras Hidráulicas	PLAN MAESTRO AGUAS LLUVIAS SAN PEDRO DE ATACAMA (PM55 SN PEDRO)
Región de Antofagasta	Dirección de Obras Hidráulicas	REDISEÑO VIA ALUVIONAL TALTAL
Región de Antofagasta	Administración Sistema Concesiones	Autopista de la Región de Antofagasta
Región de Antofagasta	Administración Sistema Concesiones	Hospital de Antofagasta
Región de Antofagasta	Administración	Rutas del Loa

Región	Servicio	Nombre según Plan
	Sistema Concesiones	
Región de Antofagasta	Administración Sistema Concesiones	Aeropuerto Cerro Moreno de Antofagasta
Región de Antofagasta	Administración Sistema Concesiones	Aeropuerto El Loa de Calama
Región de Antofagasta	Administración Sistema Concesiones	Infraestructura Penitenciaria Grupo II
Región de Atacama	Agua Potable Rural	Instalación Sistema APR Tatara-Maitencillo
Región de Atacama	Agua Potable Rural	CONSTRUCCION PROYECTOS NUEVOS 2016 - 2021 AGUA POTABLE RURAL III REGIÓN"
Región de Atacama	Agua Potable Rural	Conservaciones Sistemas de A.P.R. - Región de Atacama
Región de Atacama	Agua Potable Rural	Instalación Sistema A.P.R. Amolanas - Vizcachas, Tierra Amarilla
Región de Atacama	Agua Potable Rural	Instalación Sistema A.P.R. El Algodón - El Sombrío, Alto del Carmen
Región de Atacama	Agua Potable Rural	Instalación Sistema A.P.R. El Jilguero, Vallenar
Región de Atacama	Agua Potable Rural	Instalación Sistema A.P.R. Hornitos, Tierra Amarilla
Región de Atacama	Agua Potable Rural	Instalación Sistema A.P.R. La Fragua, Alto del Carmen
Región de Atacama	Agua Potable Rural	Instalación Sistema A.P.R. La Vega, Alto del Carmen
Región de Atacama	Agua Potable Rural	Instalación Sistema A.P.R. Longomilla - El Telégrafo - Centinela y La Florida, Vallenar
Región de Atacama	Agua Potable Rural	Instalación Sistema A.P.R. Los Loros, Comuna de Freirina
Región de Atacama	Agua Potable Rural	Instalación Sistema A.P.R. Quebrada Valparaíso, Vallenar
Región de Atacama	Agua Potable Rural	Mejoramiento Sistema A.P.R. Cachiyuyo, Vallenar
Región de Atacama	Agua Potable Rural	Mejoramiento Sistema A.P.R. Camarones, Vallenar
Región de Atacama	Agua Potable Rural	Mejoramiento Sistema A.P.R. Hacienda Nicolasa, Freirina
Región de Atacama	Agua Potable Rural	Mejoramiento Sistema A.P.R. Higuera y San Félix, Alto del Carmen
Región de Atacama	Agua Potable Rural	Mejoramiento Sistema A.P.R. Incahuasi, Vallenar
Región de Atacama	Agua Potable Rural	Mejoramiento Sistema A.P.R. Las Marquezas, Alto del Carmen
Región de Atacama	Agua Potable Rural	Mejoramiento Sistema A.P.R. Los Perales, Alto del Carmen
Región de Atacama	Agua Potable Rural	Mejoramiento Sistema A.P.R. Totoral, Comuna de Copiapó
Región de Atacama	Agua Potable Rural	Mejoramiento y Ampliación Sistema A.P.R. Alto del Carmen, Alto del Carmen
Región de Atacama	Agua Potable Rural	Mejoramiento y Ampliación Sistema A.P.R. Carrizal Bajo, Huasco
Región de Atacama	Agua Potable Rural	Mejoramiento y Ampliación Sistema A.P.R. El Tránsito, Alto del Carmen
Región de Atacama	Agua Potable Rural	Mejoramiento y Ampliación Sistema A.P.R. La Arena, Alto del Carmen
Región de Atacama	Agua Potable Rural	Construcción Sistema A.P.R. Caleta Pan de Azúcar, Chañaral
Región de Atacama	Agua Potable Rural	Estudio Hidrogeológico para la Construcción Sistema A.P.R. Caleta Pan de Azúcar, Chañaral
Región de Atacama	Agua Potable Rural	Mejoramiento Sistema A.P.R. Crucecita - La Majada, Alto del Carmen
Región de Atacama	Agua Potable Rural	Mejoramiento Sistema A.P.R. Domeyko, Construcción Nueva Fuente de A.P.R.
Región de Atacama	Dirección de Aeropuertos	Conservación Aeródromo Chamonate, Copiapó III Región
Región de Atacama	Dirección de Aeropuertos	Conservación Aeródromo Chamonate, Copiapó III Región, 2° Etapa (Accesos)
Región de Atacama	Dirección de Aeropuertos	Conservación Aeródromo de Caldera
Región de Atacama	Dirección de Aeropuertos	Conservación Aeródromo Vallenar
Región de Atacama	Dirección de Aeropuertos	Conservación Edificio Terminal de Pasajeros, Aeródromo Vallenar
Región de Atacama	Dirección de Aeropuertos	Conservación Menor Aeródromo Chañaral
Región de Atacama	Dirección de Aeropuertos	Conservación Rutinaria AP Desierto de Atacama, III Región
Región de Atacama	Dirección de Arquitectura	Reposición Edificio Municipal de Tierra Amarilla
Región de Atacama	Dirección de Arquitectura	Reposición Jardín Infantil Corona del Inca
Región de Atacama	Dirección de Arquitectura	Reposición Liceo Jorge Alessandri, Tierra Amarilla
Región de Atacama	Dirección de Arquitectura	Reposición Liceo Pedro Machuca, Vallenar
Región de Atacama	Dirección de Arquitectura	Construcción Centro de Día Adulto Mayor SENAMA

Región	Servicio	Nombre según Plan
Región de Atacama	Dirección de Arquitectura	Construcción Laboratorio Salud Laboral y Ambiental
Región de Atacama	Dirección de Arquitectura	Construcción Recinto Modelo de Educación y Trabajo El Arenal
Región de Atacama	Dirección de Arquitectura	Restauración Villa Viña de Cristo
Región de Atacama	Dirección de Arquitectura	Conservación Edificios MOP Nivel Nacional
Región de Atacama	Dirección de Arquitectura	Conservación Preventiva Edificio MOP Atacama
Región de Atacama	Dirección de Arquitectura	Construcción Obras Complementarias e Instalaciones Conmemoración Obras Bicentenario
Región de Atacama	Dirección de Arquitectura	Mejoramiento Estructural Edificio MOP Atacama, Copiapó
Región de Atacama	Dirección de Arquitectura	Restauración Edificio Los Portales, Freirina
Región de Atacama	Dirección de Arquitectura	Ampliación Liceo Manuel Magalhaes
Región de Atacama	Dirección de Arquitectura	Ampliación y Equipamiento Centro de Tránsito y Distribución
Región de Atacama	Dirección de Arquitectura	Construcción Casa de Acogida Mujeres Vif
Región de Atacama	Dirección de Arquitectura	Construcción Fiscalía Local de Chañaral
Región de Atacama	Dirección de Arquitectura	Museo Regional de Atacama
Región de Atacama	Dirección de Arquitectura	Regeneración Urbana - Edificios Públicos
Región de Atacama	Dirección de Arquitectura	Reposición Edificio Municipal, Alto del Carmen
Región de Atacama	Dirección de Arquitectura	Reposición Escuela F-40 M Víctor Sánchez C.
Región de Atacama	Dirección de Arquitectura	Reposición Escuela F-94 Mireya Zuleta Astudillo, Huasco
Región de Atacama	Dirección de Arquitectura	Reposición Escuela Manuel Orella E.
Región de Atacama	Dirección de Arquitectura	Reposición Hogar de Niños Sename
Región de Atacama	Dirección de Arquitectura	Reposición Subcomisaría Diego de Almagro
Región de Atacama	Dirección de Arquitectura	Reposición y Equipamiento Hogar Femenino Junaeb, Copiapó
Región de Atacama	Dirección de Arquitectura	Restauración Acueducto Amolanas, Tierra Amarilla
Región de Atacama	Dirección de Arquitectura	Restauración Casa Maldini, Copiapó
Región de Atacama	Dirección de Arquitectura	Restauración Iglesia Nuestra Señora del Carmen, Chañaral
Región de Atacama	Dirección de Arquitectura	Restauración Iglesia Santa Rosa de Lima, Freirina
Región de Atacama	Dirección de Obras Portuarias	Conservación Obras Portuarias Menores III Región, Chañaral de Aceituno
Región de Atacama	Dirección de Obras Portuarias	Construcción Borde Costero de Chañaral por Reconstrucción
Región de Atacama	Dirección de Obras Portuarias	Diagnóstico análisis de demanda Terminal Portuario Multipropósito, Chañaral
Región de Atacama	Dirección de Obras Portuarias	Diagnóstico situación de infraestructura caletas Región de Atacama
Región de Atacama	Dirección de Obras Portuarias	Mejoramiento Borde Costero Barranquilla, Caldera
Región de Atacama	Dirección de Obras Portuarias	Conservación Obras Portuarias Menores III Región (Huasco, Chañaral de Aceituno y varadero Caldera)
Región de Atacama	Dirección de Obras Portuarias	Conservación Obras Portuarias Menores III Región. (Carrizal Bajo y San Pedro de Chañaral)
Región de Atacama	Dirección de Obras Portuarias	Construcción Infraestructura Portuaria Caleta Pan de Azúcar
Región de Atacama	Dirección de Obras Portuarias	Mejoramiento Borde Costero Bahía Flamenco, Chañaral

Región	Servicio	Nombre según Plan
Región de Atacama	Dirección de Obras Portuarias	Mejoramiento Borde Costero Playa Las Machas - Bahía Inglesa (2º Etapa)
Región de Atacama	Dirección de Obras Portuarias	Mejoramiento Borde Costero Playa Ramada, Caldera
Región de Atacama	Dirección de Obras Portuarias	Mejoramiento Borde Costero Playa Rodillo, Caldera
Región de Atacama	Dirección de Obras Portuarias	Mejoramiento Borde Costero Playas Brava y del Jefe, Caldera (2º Etapa)
Región de Atacama	Dirección de Obras Portuarias	Mejoramiento Borde Costero Chañaral
Región de Atacama	Dirección de Obras Portuarias	Mejoramiento Borde Costero Huasco
Región de Atacama	Dirección de Obras Portuarias	Mejoramiento Borde Costero Playa Caleta Chañaral de Aceituno
Región de Atacama	Dirección de Obras Portuarias	Mejoramiento Borde Costero Playa Las Machas - Bahía Inglesa
Región de Atacama	Dirección de Obras Portuarias	Mejoramiento Borde Costero Playas Brava y del Jefe, Caldera
Región de Atacama	Dirección de Obras Portuarias	Ampliación Embarcadero Chañaral de Aceituno, Freirina
Región de Atacama	Dirección de Obras Portuarias	Construcción Infraestructura Básica Caletas de Pescadores de Atacama
Región de Atacama	Dirección de Obras Portuarias	Construcción Infraestructura Portuaria Caleta Puerto Viejo, Caldera
Región de Atacama	Dirección de Obras Portuarias	Mejoramiento Borde Costero Carrizal Bajo
Región de Atacama	Dirección de Obras Portuarias	Mejoramiento Borde Costero Pan de Azúcar, Chañaral
Región de Atacama	Dirección de Planeamiento	Análisis Requerimiento de Infraestructura de Transporte de Largo Plazo Atacama
Región de Atacama	Dirección de Vialidad	Mejoramiento Ruta 5, S: pasada por Chañaral
Región de Atacama	Dirección de Vialidad	Mejoramiento 31 CH - Puente Paipote
Región de Atacama	Dirección de Vialidad	Mejoramiento 31 CH - Puente Paipote y Cruce Chulo
Región de Atacama	Dirección de Vialidad	MEJORAMIENTO RUTA C-35 SECTOR: LOS LOROS(KM 53)-JUNTAS(KM 88)
Región de Atacama	Dirección de Vialidad	Mejoramiento Puente Nicolás Naranjo
Región de Atacama	Dirección de Vialidad	Mejoramiento Puente Nicolás Naranjo (Diseño)
Región de Atacama	Dirección de Vialidad	MEJORAMIENTO C-13 S: LLANTA-SALVADOR
Región de Atacama	Dirección de Vialidad	MEJORAMIENTO C-13 S: SALVADOR-POTRERILLO
Región de Atacama	Dirección de Vialidad	Caminos Básicos, Mejoramiento y Conservación Vial para el Desarrollo de Atacama
Región de Atacama	Dirección de Vialidad	Mejoramiento de taludes ruta C-527, sector acceso norte a Vallenar
Región de Atacama	Dirección de Vialidad	Ampliación Ruta 5, Sector: Copiapo - Toledo
Región de Atacama	Dirección de Vialidad	AMPLIACION RUTA 5 SECTOR: COPIAPO - TOLEDO II ETAPA
Región de Atacama	Dirección de Vialidad	Ampliación Ruta C-35 Copiapó, Sector: Tierra Amarilla - Cerrillos
Región de Atacama	Dirección de Vialidad	Conservación Global Mixto Tercera Región (2011-2015 y 2016-2021)
Región de Atacama	Dirección de Vialidad	Conservación Red Vial Administración Directa
Región de Atacama	Dirección de Vialidad	Conservación Red Vial Atacama 2009 - 2011
Región de Atacama	Dirección de Vialidad	Construcción Campamento Maricunga, Paso San Francisco
Región de Atacama	Dirección de Vialidad	Construcción Conexión Vial Ruta C-46 - Puertos de Huasco
Región de Atacama	Dirección de Vialidad	Construcción Conexión Vial Ruta Costera, Sector: Caleta Hornos - Huasco

Región	Servicio	Nombre según Plan
Región de Atacama	Dirección de Vialidad	CONSTRUCCION CONEXIÓN VIAL VALLE RIO PULIDO-VALLE EL TRANSITO
Región de Atacama	Dirección de Vialidad	Construcción Conexión Vial Valle San Félix Región Atacama - Valle Elqui, Región de Coquimbo
Región de Atacama	Dirección de Vialidad	Construcción Puente Río Huasco, Accesos y Paso Superior de Ferrocarril en Ruta Costera, Comuna de Huasco
Región de Atacama	Dirección de Vialidad	Construcción Ruta Costera, Sector: Límite IV Región - Huasco (65 km)
Región de Atacama	Dirección de Vialidad	Mejoramiento (Pavimento) Ruta C-495, Sector: La Fragua - Junta Valeriano (41 km)
Región de Atacama	Dirección de Vialidad	Mejoramiento Caminos Básicos Intermedios, Ruta Costera, Sector: Barranquilla - Carrizal Bajo (76 km)
Región de Atacama	Dirección de Vialidad	Mejoramiento Caminos Básicos Intermedios, Ruta Costera, Sector: Caldera - Barranquilla (55 km)
Región de Atacama	Dirección de Vialidad	MEJORAMIENTO CBI RUTA COSTERA C-10, SECTOR: CARRIZAL BAJO - HUASCO
Región de Atacama	Dirección de Vialidad	Mejoramiento Pasada Urbana por Paipote, Ruta 31-Ch
Región de Atacama	Dirección de Vialidad	Mejoramiento Paso Internacional Pircas Negras, Sector Nantoco - La Guardia - Paso Pircas Negras (161 km)
Región de Atacama	Dirección de Vialidad	Mejoramiento Paso San Francisco en Tercera Región
Región de Atacama	Dirección de Vialidad	Mejoramiento Paso San Francisco, Sector: Bif. Potrerillos - Maricunga
Región de Atacama	Dirección de Vialidad	Mejoramiento Ruta C-13, Sector: Cruce Ruta 5 (Chañaral) - El Salado
Región de Atacama	Dirección de Vialidad	MEJORAMIENTO RUTA C-13. SECTOR: DIEGO DE ALMAGRO - LLANTA
Región de Atacama	Dirección de Vialidad	Mejoramiento Ruta C-13, Sector: El Salado - Diego de Almagro
Región de Atacama	Dirección de Vialidad	Mejoramiento Ruta C-163, Llanta - Bif. Potrerillos (Pavimentación)
Región de Atacama	Dirección de Vialidad	AMPLIACION RUTA C-354 S: CALDERA - BAHIA INGLESA
Región de Atacama	Dirección de Vialidad	Mejoramiento Ruta C-386 , Bifurcación Ruta Toledo (By Pass A Copiapó)
Región de Atacama	Dirección de Vialidad	Mejoramiento Ruta C-46, Vallenar - Huasco
Región de Atacama	Dirección de Vialidad	Mejoramiento Ruta C-46, Vallenar - Huasco, Sector: Freirina - Huasco
Región de Atacama	Dirección de Vialidad	Mejoramiento Ruta C-46, Vallenar - Huasco, Sector: Vallenar - Freirina
Región de Atacama	Dirección de Vialidad	Mejoramiento Ruta C-48, Vallenar - Alto del Carmen
Región de Atacama	Dirección de Vialidad	Mejoramiento Ruta C-495, El Tránsito (Pasada Urbana por El Tránsito)
Región de Atacama	Dirección de Vialidad	Mejoramiento Ruta C-495, Sector: Alto del Carmen - El Tránsito y Variante Los Perales (km 0 al km 28)
Región de Atacama	Dirección de Vialidad	Mejoramiento Ruta C-495, Sector: El Tránsito - Junta Valeriano, Etapa I Sector: La Fragua - La Pampa (km 28 al 45)
Región de Atacama	Dirección de Vialidad	Mejoramiento Ruta C-495, Sector: El Tránsito - Junta Valeriano, II Etapa, La Pampa - Junta Valeriano, Sector: Conay - Junta Valeriano (km 53 al 69)
Región de Atacama	Dirección de Vialidad	Mejoramiento Ruta Costera, Sector: Chañaral - Pan de Azúcar - Ruta 5 (57 km)
Región de Atacama	Dirección de Vialidad	Reposición de Señales y Elementos de Seguridad Vial - III Región
Región de Atacama	Dirección de Vialidad	Reposición Pavimento Ruta 5, Sector: Chañaral - Límite II Región (km 976 al 1002)
Región de Atacama	Dirección de Vialidad	Reposición Pavimento Ruta 5, Sector: Portofino - Chañaral
Región de Atacama	Dirección de Vialidad	Reposición Pavimento Rutas 31-Ch, C-17, Sector: Paipote - Inca de Oro
Región de Atacama	Dirección de Vialidad	Reposición Puente Nicolasa en Ruta C-530
Región de Atacama	Dirección de Vialidad	Reposición Ruta 5, Cuesta Portezuelo Blanco - Límite II Región (km 1002 al 1043)
Región de Atacama	Dirección de Vialidad	Reposición Ruta 5, Sector: Caldera - Obispio

Región	Servicio	Nombre según Plan
Región de Atacama	Dirección de Vialidad	Reposición Ruta 5, Sector: Obispio - Portofino
Región de Atacama	Dirección de Vialidad	AMPLIACION Y MEJORAMIENTO RUTA 5 S: ACCESO SUR A COPIAPO
Región de Atacama	Dirección de Vialidad	Construcción Ciclovías, Sector: Av. Copayapu y Ruta 5 (Cancha Rayada), Copiapó
Región de Atacama	Dirección de Vialidad	Construcción Variante Ruta C-35, Comuna de Tierra Amarilla (7 km)
Región de Atacama	Dirección de Vialidad	MEJORAMIENTO AVDA. COPAYAPU RUTA 31 CH Y RED ASOCIADA, COPIAPO
Región de Atacama	Dirección de Vialidad	Mejoramiento Puente Ojancos y accesos, Tierra Amarilla
Región de Atacama	Dirección de Vialidad	Mejoramiento Ruta 31-Ch Sectores Cuesta Codoceo y El Salto (20 km)
Región de Atacama	Dirección de Vialidad	Mejoramiento Ruta Altiplánica, Sector: Diego de Almagro - Altamira - Empalme Ruta 5 (Salitrera Alemania Región Antofagasta) (155 km)
Región de Atacama	Dirección de Vialidad	CONSTRUCCIÓN ALTERNATIVA VIAL, SECTOR VALLENAR - PUERTO HUASCO
Región de Atacama	Dirección de Vialidad	Mejoramiento Ruta C-495, Sector: El Tránsito - Junta Valeriano, II Etapa, La Pampa - Junta Valeriano, Sector: La Pampa - Conay (km 45 al 53)
Región de Atacama	Dirección General de Aguas	Ampliación de red hidrométrica en Cuenca Altiplánica
Región de Atacama	Dirección General de Aguas	Reposición Red Hidrométrica Cuenca del Río Copiapó
Región de Atacama	Dirección General de Aguas	Reposición Red Hidrométrica Cuenca del Río Huasco
Región de Atacama	Dirección General de Aguas	Construcción Estación Meteorológica Cuenca del Salado (Potrerillo y Vega de Chañaral) y Nuevos Puntos de Control Fluviométrico (Río Salado y Quebrada de Chañarcito)
Región de Atacama	Dirección General de Aguas	Desarrollo de Sistema de Información Hidrométrica e Infraestructura de Datos
Región de Atacama	Dirección General de Aguas	Instalación de plataforma de sensoramiento remoto y red de registro nival
Región de Atacama	Dirección General de Aguas	Plan Piloto de infiltración artificial
Región de Atacama	Dirección General de Aguas	Programa de Estudios Hidrogeológicos de cuencas y subcuencas, Región de Atacama
Región de Atacama	Dirección General de Aguas	Actualización Catastro Mutaciones Derechos de Aguas y Jurisprudencia
Región de Atacama	Dirección General de Aguas	Actualización información existente en DGA a Sistemas Institucionales
Región de Atacama	Dirección General de Aguas	Actualización de la Red de calidad de aguas a través de la revisión estadística de la data histórica
Región de Atacama	Dirección General de Aguas	Ampliación Red Hidrogeológica en acuíferos altiplánicos
Región de Atacama	Dirección General de Aguas	Ampliación Red Piezómetros Monitoreo de Niveles de Aguas Subterráneas III Región
Región de Atacama	Dirección General de Aguas	Análisis Crítico de las Redes Hidrométricas
Región de Atacama	Dirección General de Aguas	Análisis de previsiones de precipitaciones para determinación de caudales de crecidas
Región de Atacama	Dirección General de Aguas	Análisis, Evaluación y Disponibilidad Recursos Hídricos Cuenca Río Salado
Región de Atacama	Dirección General de Aguas	Conservación de la Red de calidad de Agua e Hidrogeología Nacional
Región de Atacama	Dirección General de Aguas	Conservación de la Red de calidad de aguas subterráneas
Región de Atacama	Dirección General de Aguas	Conservación de la Red Hidrometeorológica nacional
Región de Atacama	Dirección General de Aguas	Conservación y mantención red hidrométrica nacional
Región de Atacama	Dirección General de Aguas	Conservación y operación de la red sedimentométrica nacional
Región de Atacama	Dirección General de Aguas	Conservación y operación del sistema recolección de datos por satélite
Región de Atacama	Dirección General de Aguas	Conservación, Construcción Estaciones Fluviométricas y Reparaciones Mayores Nacionales
Región de Atacama	Dirección General	Construcción de Red glaciológica en el marco estrategia nacional de

Región	Servicio	Nombre según Plan
	de Aguas	glaciares
Región de Atacama	Dirección General de Aguas	Control estudios y proyectos para obras de mejoramiento en canales y defensa contra inundaciones y para cumplimiento de lo dispuesto en los artículos 122° y 307° del Código de Aguas
Región de Atacama	Dirección General de Aguas	Diagnóstico de Acciones para Mejor Manejo de Recursos Cuenca Copiapó
Región de Atacama	Dirección General de Aguas	Diagnóstico de Disponibilidad Hídrica en las Cuencas Altoandina, Región de Atacama
Región de Atacama	Dirección General de Aguas	Fortalecer Dotación de Profesionales de Fiscalización D.G.A. Atacama (Control de Extracciones de Aguas Subterráneas de los Grandes Usuarios de la Provincia de Copiapó)
Región de Atacama	Dirección General de Aguas	Manejo y operación de las redes por observadores
Región de Atacama	Dirección General de Aguas	Mejoramiento Sistema de Pronóstico de Caudales
Región de Atacama	Dirección General de Aguas	Mejoramiento y Ampliación Red Fluiométrica
Región de Atacama	Dirección General de Aguas	Mejoramiento y ampliación de la Red Hidrometereológica
Región de Atacama	Dirección General de Aguas	Mejoramiento y ampliación red de medición de aguas subterráneas
Región de Atacama	Dirección General de Aguas	Construcción Estación Fluiométrica Río Manflas, Tierra Amarilla
Región de Atacama	Dirección de Obras Hidráulicas	Actualización del Plan Maestro de Aguas Lluvias, Comuna de Copiapó
Región de Atacama	Dirección de Obras Hidráulicas	Construcción Tranques Retenedores de Aguas Lluvias en Sectores Altos de Copiapó
Región de Atacama	Dirección de Obras Hidráulicas	Mejoramiento cauce río Copiapó, sector urbano de Copiapó
Región de Atacama	Dirección de Obras Hidráulicas	Mejoramiento cauce río Copiapó, sector urbano de Tierra Amarilla.
Región de Atacama	Dirección de Obras Hidráulicas	Reposición y restitución de la sección de escurrimiento quebrada Paipote.
Región de Atacama	Dirección de Obras Hidráulicas	Reposición y restitución del cauce del río Copiapó y quebradas afluentes.
Región de Atacama	Dirección de Obras Hidráulicas	Construcción Colector Américo Vespucio, Vallenar
Región de Atacama	Dirección de Obras Hidráulicas	Reposición y restitución del cauce de los ríos El Tránsito, El Carmen y sus afluentes.
Región de Atacama	Dirección de Obras Hidráulicas	Reposición y restitución de la sección de escurrimiento del río Salado, en zonas urbanas de Chañaral, El Salado y Diego de Almagro.
Región de Atacama	Dirección de Obras Hidráulicas	Conservación de riberas y cauces naturales región de Atacama.
Región de Atacama	Dirección de Obras Hidráulicas	Conservación Infraestructura de Riego Embalse Lautaro, Obras de Mejoramiento Embalse Lautaro
Región de Atacama	Dirección de Obras Hidráulicas	Conservación Red Primaria de Aguas Lluvias 2013 - 2015 Región de Atacama
Región de Atacama	Dirección de Obras Hidráulicas	Construcción Colector de Aguas Lluvias Avenida Matta, Vallenar
Región de Atacama	Dirección de Obras Hidráulicas	Construcción Colectores Subsistema Huasco Norte, Vallenar
Región de Atacama	Dirección de Obras Hidráulicas	Construcción Defensas Fluviales Río Copiapó Sector Urbano, III Etapa
Región de Atacama	Dirección de Obras Hidráulicas	Construcción Embalse de Cabecera Río El Carmen (15 Hm3) (D.F.L. 1123)
Región de Atacama	Dirección de Obras Hidráulicas	Construcción Tranques Retenedores de Aguas Lluvias en Sectores Altos de Copiapó
Región de Atacama	Dirección de Obras Hidráulicas	Construcción Tranques Retenedores de Aguas Lluvias, Copiapó
Región de Atacama	Dirección de Obras Hidráulicas	Construcción Embalse de Cabecera Río Copiapó (15 Hm3) (D.F.L. 1123)
Región de Atacama	Dirección de Obras Hidráulicas	Mejoramiento Canal Mal Paso, Tierra Amarilla
Región de Atacama	Dirección de Obras Hidráulicas	Construcción Tranque Retenedor Los Loros, Tierra Amarilla
Región de Atacama	Dirección de Obras Hidráulicas	Reparación Lagunas Grande y Chica Afluente Río El Tránsito
Región de Atacama	Dirección de Obras	Conservación defensas fluviales, Atacama

Región	Servicio	Nombre según Plan
	Hidráulicas	
Región de Atacama	Administración Sistema Concesiones	Aeropuerto Regional de Atacama
Región de Atacama	Administración Sistema Concesiones	Ruta 5, Tramo La Serena - Vallenar
Región de Atacama	Administración Sistema Concesiones	Ruta 5, Tramo Vallenar - Caldera
Región de Coquimbo	Agua Potable Rural	Ampliación sistema APR EL ROMERO
Región de Coquimbo	Agua Potable Rural	Ampliación Sistema APR Las Rojas
Región de Coquimbo	Agua Potable Rural	Mejoramiento Sistema APR Pelicana
Región de Coquimbo	Agua Potable Rural	Construcción sistema APR Los Llanos de la Chimba Ovalle
Región de Coquimbo	Agua Potable Rural	Planta desaladora Choapa
Región de Coquimbo	Agua Potable Rural	Planta desaladora Provincia de Limarí
Región de Coquimbo	Agua Potable Rural	Construcción proyectos nuevos 2016 -2021 Agua Potable Rural IV Región.
Región de Coquimbo	Agua Potable Rural	Mejoramiento Sistema APR Gabriela Mistral-El Rosario La Serena
Región de Coquimbo	Agua Potable Rural	Mejoramiento Sistema APR Cerrillos de Tamaya Ovalle
Región de Coquimbo	Agua Potable Rural	Ampliación S.APR. Tabalí Ovalle
Región de Coquimbo	Agua Potable Rural	Ampliación sistema APR Flor del Valle Monte Patria
Región de Coquimbo	Agua Potable Rural	Ampliación sistema de APR. El Huacho
Región de Coquimbo	Agua Potable Rural	Conservación de sistemas de agua potable rural 2012-2021, Región de Coquimbo
Región de Coquimbo	Agua Potable Rural	Conservación Obras de Emergencia Sequía 2012-2021, Región de Coquimbo
Región de Coquimbo	Agua Potable Rural	Construcción de sistema APR Tome Bajo-Palos Quemados
Región de Coquimbo	Agua Potable Rural	Construcción sistema APR El Durazno de Socos
Región de Coquimbo	Agua Potable Rural	Construcción Sistema APR Los Trigales de Guanaqueros, Coquimbo
Región de Coquimbo	Agua Potable Rural	Construcción sistema Colectivo de APR Varias localidades, río Pama
Región de Coquimbo	Agua Potable Rural	Diagnóstico Situación Técnica operacional y Legal APR Región de Coquimbo
Región de Coquimbo	Agua Potable Rural	Exploración Fuentes de Captación Sistemas APR
Región de Coquimbo	Agua Potable Rural	Instalación APR Pama Arriba-Combarbalá
Región de Coquimbo	Agua Potable Rural	Instalación sistema APR El Manzano de Guangualí Los Vilos
Región de Coquimbo	Agua Potable Rural	Instalación sistema APR la Capilla
Región de Coquimbo	Agua Potable Rural	Instalación sistema APR Valdivia-Punilla-Lorenzo Peralta
Región de Coquimbo	Agua Potable Rural	Mejoramiento APR Cunlagua, Arboleda, El Tebal. Salamanca
Región de Coquimbo	Agua Potable Rural	Programa de Asistencia, Administración y Supervisión de sistema de APR.
Región de Coquimbo	Agua Potable Rural	Sistema APR Maitencillo
Región de Coquimbo	Agua Potable Rural	Sistemas Nuevos de APR. Regional
Región de Coquimbo	Dirección de Aeropuertos	Conservación red de aeródromos de la región
Región de Coquimbo	Dirección de Aeropuertos	CONSERVACION AERÓDROMO EL TUQUI DE OVALLE. IV REGIÓN DE COQUIMBO
Región de Coquimbo	Dirección de Aeropuertos	Conservación mayor Área de movimiento Aeródromo La Florida, La Serena, IV Región
Región de Coquimbo	Dirección de Aeropuertos	Construcción Nuevo Aeródromo Tongoy para Región de Coquimbo
Región de Coquimbo	Dirección de Arquitectura	Mejoramiento Fiscalía Local de Illapel
Región de Coquimbo	Dirección de Arquitectura	Construcción CESFAM, Tierras Blancas
Región de Coquimbo	Dirección de Arquitectura	Construcción CESFAM San Isidro, Calingasta
Región de Coquimbo	Dirección de Arquitectura	Reposición Posta Salud Rural El Tambo
Región de Coquimbo	Dirección de Arquitectura	Reposición Estadio Municipal de Vicuña
Región de Coquimbo	Dirección de Arquitectura	Ampliación Edificio Consistorial de Andacollo
Región de Coquimbo	Dirección de Arquitectura	Ampliación Fiscalía Local de Andacollo
Región de Coquimbo	Dirección de Arquitectura	Construcción CESFAM Río Hurtado
Región de Coquimbo	Dirección de Arquitectura	Construcción Posta Salud Rural Los Pozos
Región de Coquimbo	Dirección de Arquitectura	Reposición Retén Chañaral Alto

Región	Servicio	Nombre según Plan
Región de Coquimbo	Dirección de Arquitectura	Construcción CESFAM, Ovalle
Región de Coquimbo	Dirección de Arquitectura	Escuela América Combarbalá
Región de Coquimbo	Dirección de Arquitectura	Estudio Básico Diagnóstico y Plan de Acción Iglesias del Limarí
Región de Coquimbo	Dirección de Arquitectura	Reposición Escuela Fronteriza de Monte Patria
Región de Coquimbo	Dirección de Arquitectura	"Reposición Recinto Deportivo CENDYR Ovalle"
Región de Coquimbo	Dirección de Arquitectura	Reposición Retén Pedregal, Monte Patria
Región de Coquimbo	Dirección de Arquitectura	Reposición Escuela Canela baja
Región de Coquimbo	Dirección de Arquitectura	Reposición Unidad de Atención Post Penitenciaria
Región de Coquimbo	Dirección de Arquitectura	Ampliación Museo Arqueológico, La Serena
Región de Coquimbo	Dirección de Arquitectura	Conservación Edificio SECREDUC, Región de Coquimbo
Región de Coquimbo	Dirección de Arquitectura	Conservación Preventiva de Edificio MOP
Región de Coquimbo	Dirección de Arquitectura	Construcción Biblioteca Regional de La Serena
Región de Coquimbo	Dirección de Arquitectura	Construcción Edificio Corporativo de Justicia
Región de Coquimbo	Dirección de Arquitectura	Restauración Casa Gabriela Mistral Las Compañías.
Región de Coquimbo	Dirección de Arquitectura	Restauración Iglesia Guayacán
Región de Coquimbo	Dirección de Arquitectura	Normalización edificios MOP Coquimbo-accesibilidad universal La Serena, Ovalle, Illapel y Tamecura
Región de Coquimbo	Dirección de Arquitectura	Conservación Infraestructura de Apoyo MOP 2012-2021 Región de Coquimbo
Región de Coquimbo	Dirección de Arquitectura	Construcción Obras Complementarias e Instalaciones Conmemoración Bicentenario
Región de Coquimbo	Dirección de Arquitectura	Diagnostico Mejoramiento de la Edificación del MOP, Región Coquimbo
Región de Coquimbo	Dirección de Arquitectura	Oficina Provincial Choapa (DV)
Región de Coquimbo	Dirección de Arquitectura	Oficina Provincial Illapel (DOH)
Región de Coquimbo	Dirección de Arquitectura	Restauración Iglesia Sotaquí
Región de Coquimbo	Dirección de Arquitectura	Terreno en Embalse Puclaro (Da)
Región de Coquimbo	Dirección de Arquitectura	2ª Comisaría Carabineros Coquimbo
Región de Coquimbo	Dirección de Arquitectura	Casa de Acogida Combarbalá
Región de Coquimbo	Dirección de Arquitectura	Casa de la Cultura Punitaqui
Región de Coquimbo	Dirección de Arquitectura	Centro Reinserción Social, Ovalle
Región de Coquimbo	Dirección de Arquitectura	Construcción Cuartel Bicrim Coquimbo
Región de Coquimbo	Dirección de Arquitectura	Construcción Cuartel Bicrim Los Vilos
Región de Coquimbo	Dirección de Arquitectura	Reposición Cuartel Bicrim Vicuña
Región de Coquimbo	Dirección de Arquitectura	Reposición Recinto Deportivo CENDYR Ovalle
Región de Coquimbo	Dirección de Arquitectura	Construcción Hogar Estudiantil Punitaqui
Región de Coquimbo	Dirección de Arquitectura	Construcción Teatro Regional
Región de Coquimbo	Dirección de Arquitectura	Consultorio General Urbano San Juan

Región	Servicio	Nombre según Plan
Región de Coquimbo	Dirección de Arquitectura	Edificio Público Provincial del Choapa
Región de Coquimbo	Dirección de Arquitectura	Escuela América Combarbalá
Región de Coquimbo	Dirección de Arquitectura	Estadio Municipal de Punitaqui
Región de Coquimbo	Dirección de Arquitectura	Hogar Estudiantil Combarbalá
Región de Coquimbo	Dirección de Arquitectura	Programa Ruta de Las Iglesias (2 Iglesias) Provincia Limarí
Región de Coquimbo	Dirección de Arquitectura	Programa Ruta de Las Iglesias (2 Iglesias), Provincia Elqui
Región de Coquimbo	Dirección de Arquitectura	Programa Ruta Patrimonial, (Iglesias, Estaciones, Túneles y Puentes Ferroviarios) Provincia de Choapa
Región de Coquimbo	Dirección de Arquitectura	Puesta en Valor del Sitio de Quereo
Región de Coquimbo	Dirección de Arquitectura	Puesta en Valor Estaciones de Trenes: Ovalle
Región de Coquimbo	Dirección de Arquitectura	Puesta en Valor Estaciones de Trenes: Recoleta y Las Cardas
Región de Coquimbo	Dirección de Arquitectura	Reparación Casa G.M. Las Palmeras
Región de Coquimbo	Dirección de Arquitectura	Reposición Centro Salud, Punitaqui
Región de Coquimbo	Dirección de Arquitectura	Reposición Esc. Teresita de Los Andes
Región de Coquimbo	Dirección de Arquitectura	Reposición Jardín Familiar Punta Choros
Región de Coquimbo	Dirección de Arquitectura	Reposición Jardín Punta Colorada, la Higuera
Región de Coquimbo	Dirección de Arquitectura	Restauración Casa G.M. Las Compañías
Región de Coquimbo	Dirección de Arquitectura	Restauración Estructural Iglesia de Andacollo
Región de Coquimbo	Dirección de Arquitectura	Restauración Faro Monumental
Región de Coquimbo	Dirección de Obras Portuarias	Construcción Infraestructura Caleta Totalillo Sur, Los Vilos
Región de Coquimbo	Dirección de Obras Portuarias	MEJORAMIENTO CALETA CHIGUALOCO, LOS VILOS
Región de Coquimbo	Dirección de Obras Portuarias	Construcción Infraestructura Caleta Apollillado, La Higuera
Región de Coquimbo	Dirección de Obras Portuarias	CONSTRUCCION PASEO COSTERO SECTOR COQUIMBO
Región de Coquimbo	Dirección de Obras Portuarias	Construcción Infraestructura Caleta La Herradura, Elqui
Región de Coquimbo	Dirección de Obras Portuarias	Construcción Infraestructura Caleta El Sauce, Limarí
Región de Coquimbo	Dirección de Obras Portuarias	Construcción Infraestructura Caleta Río Limarí
Región de Coquimbo	Dirección de Obras Portuarias	Construcción Infraestructura Caleta Sierra, Limarí
Región de Coquimbo	Dirección de Obras Portuarias	Construcción Infraestructura Caleta Talquilla, Limarí
Región de Coquimbo	Dirección de Obras Portuarias	Construcción Infraestructura Caleta Huentelauquen, Canela
Región de Coquimbo	Dirección de Obras Portuarias	Construcción Infraestructura Caleta Maitencillo, Canela
Región de Coquimbo	Dirección de Obras Portuarias	Construcción Infraestructura Caleta Puerto Manso, Canela
Región de Coquimbo	Dirección de Obras Portuarias	Construcción Infraestructura Caleta Talcaruca, Limarí
Región de Coquimbo	Dirección de Obras Portuarias	Construcción Infraestructura Caleta Total, Limarí
Región de Coquimbo	Dirección de Obras Portuarias	Construcción Infraestructura Caleta Talca, Limarí
Región de Coquimbo	Dirección de Obras Portuarias	ANALISIS DEMANDA INFRAESTRUCTURA DE BORDE COSTERO LA HERRADURA Y TOTALILLO CENTRO - COQUIMBO

Región	Servicio	Nombre según Plan
Región de Coquimbo	Dirección de Obras Portuarias	CONSTRUCCION INFRAESTRUCTURA BASICA CALETAS VULNERABLES LIMARI-CHOAPA, COQUIMBO
Región de Coquimbo	Dirección de Obras Portuarias	CONSTRUCCION INFRAESTRUCTURA BASICA CALETAS VULNERABLES REGION DE COQUIMBO
Región de Coquimbo	Dirección de Obras Portuarias	DIAGNOSTICO DE CONDICIONES NATURALES DE LA PLAYA EN LOS VILOS
Región de Coquimbo	Dirección de Obras Portuarias	Obras emergencia caletas pesqueras TERREMOTO - TSUNAMI 09-2015
Región de Coquimbo	Dirección de Obras Portuarias	Obras emergencia borde costero TERREMOTO - TSUNAMI 09-2015
Región de Coquimbo	Dirección de Obras Portuarias	CONSTRUCCION CALETA COQUIMBO POR RECONSTRUCCION
Región de Coquimbo	Dirección de Obras Portuarias	CONSTRUCCION DEL MURO DE LA COSTANERA DE COQUIMBO POR RECONSTRUCCION
Región de Coquimbo	Dirección de Obras Portuarias	Construcción muro verteolas borde costero Los Vilos
Región de Coquimbo	Dirección de Obras Portuarias	Ampliación Muelle Caleta Hornos
Región de Coquimbo	Dirección de Obras Portuarias	Conservación de bordes costeros 2012-2021, Región de Coquimbo
Región de Coquimbo	Dirección de Obras Portuarias	Conservación de caletas pesqueras 2012-2021, Región de Coquimbo
Región de Coquimbo	Dirección de Obras Portuarias	Conservación obras portuarias menores 2012, Región de Coquimbo
Región de Coquimbo	Dirección de Obras Portuarias	Construcción Infraestructura Caleta Puerto Oscuro, Canela
Región de Coquimbo	Dirección de Obras Portuarias	Construcción en Caletas Provincia de Elqui, (Apolillado-Caleta Chica la Herradura)
Región de Coquimbo	Dirección de Obras Portuarias	Construcción en Caletas Provincia de Limarí, (Talcaruca-Limarí-Talquilla-Sierra-Totalal-Talca)
Región de Coquimbo	Dirección de Obras Portuarias	Construcción en Caletas Sin Infraestructura, Cuarta Región
Región de Coquimbo	Dirección de Obras Portuarias	Construcción Infraestructura Pesquera Artesanal, Huentelauquen, Maitencillo, Puerto Manso (Etapa 2)
Región de Coquimbo	Dirección de Obras Portuarias	Construcción Infraestructura Pesquera Artesanal, Huentelauquen, Maitencillo, Puerto Manso (Etapa 3)
Región de Coquimbo	Dirección de Obras Portuarias	Construcción Marina Deportiva Pública
Región de Coquimbo	Dirección de Obras Portuarias	Construcción Marina Deportiva Pública (Etapa 2)
Región de Coquimbo	Dirección de Obras Portuarias	Construcción Marina Deportiva Pública (Etapa 3)
Región de Coquimbo	Dirección de Obras Portuarias	Construcción Obras Portuarias para la Caleta Chungungo, La Higuera
Región de Coquimbo	Dirección de Obras Portuarias	Construcción Paseo Costero Norte de Los Vilos
Región de Coquimbo	Dirección de Obras Portuarias	Construcción Paseo Costero Tongoy Norte (Playa Socos)
Región de Coquimbo	Dirección de Obras Portuarias	Construcción Paseo Costero Tongoy Sur
Región de Coquimbo	Dirección de Obras Portuarias	Diagnostico, Condiciones de Caletas Sin Infraestructura, Cuarta Región
Región de Coquimbo	Dirección de Obras Portuarias	Mejoramiento playas para baño, sector avenida del Mar, La Serena
Región de Coquimbo	Dirección de Obras Portuarias	Construcción Defensas Costeras Faro Monumental de la Serena
Región de Coquimbo	Dirección de Obras Portuarias	Construcción Infraestructura Pesquera Artesanal, Cascabeles
Región de Coquimbo	Dirección de Obras Portuarias	Construcción Obras Anexas Muelle Pesquero Tongoy, Región Coquimbo
Región de Coquimbo	Dirección de Obras Portuarias	Mejoramiento Embarque-Desembarque Pasajeros Sector Punta Choros-Isla Damas
Región de Coquimbo	Dirección de Obras Portuarias	Construcción Caleta de Pescadores Totalillo Norte
Región de Coquimbo	Dirección de Obras Portuarias	Construcción Infraestructura Pesquera Artesanal, Huentelauquen, Maitencillo, Puerto Manso
Región de Coquimbo	Dirección de Obras Portuarias	Construcción Paseo Costero Sur de Los Vilos

Región	Servicio	Nombre según Plan
Región de Coquimbo	Dirección de Obras Portuarias	Mejoramiento Caleta Guayacán, Coquimbo
Región de Coquimbo	Dirección de Obras Portuarias	Mejoramiento Caleta de Pescadores Artesanales de Guayacán (Según código exploratorio el nombre es: Conservación Defensas Muelle Guayacán)
Región de Coquimbo	Dirección de Obras Portuarias	Mejoramiento Caleta San Pedro de Los Vilos
Región de Coquimbo	Dirección de Vialidad	Mejoramiento Camino Básico Intermedio Región De Coquimbo, Ruta D-255 (ISLÓN - EL ROMERO - LAMBERT; DEL KM 6 AL KM 13)
Región de Coquimbo	Dirección de Vialidad	Mejoramiento Camino Básico Intermedio, Ruta D-439 (EL BOSQUE PETRIFICADO DE PICHASCA; SE HIZO POR CONSERVACIÓN)
Región de Coquimbo	Dirección de Vialidad	Mejoramiento Camino Básico Intermedio, Ruta D-595 (PICHASCA - EL PUERTO)
Región de Coquimbo	Dirección de Vialidad	Mejoramiento Camino D-201- Cruce Ruta 5 -Villa El Romero (Pasada Urbana)
Región de Coquimbo	Dirección de Vialidad	Mejoramiento Enlace Ruta 5 Amunategui
Región de Coquimbo	Dirección de Vialidad	Mejoramiento Pasada Ruta 5, Sector La Herradura (Km 457 Al 462)
Región de Coquimbo	Dirección de Vialidad	Mejoramiento Pavimentación Camino Carén - Tulahuén
Región de Coquimbo	Dirección de Vialidad	Mejoramiento Ruta 41-Ch Sector: Juntas Del Toro - Puente El Camarón, Vicuña
Región de Coquimbo	Dirección de Vialidad	Mejoramiento Ruta 41-Ch, Paso Aguas Negras, Túnel Internacional
Región de Coquimbo	Dirección de Vialidad	Mejoramiento Ruta 41-Ch. Sector: Puente El Camarón - La Laguna
Región de Coquimbo	Dirección de Vialidad	Mejoramiento ruta D-255 Islón - El Romero - Lambert - Santa Gracia (KM 0 AL KM 6)
Región de Coquimbo	Dirección de Vialidad	Mejoramiento Ruta D-35(Camino La Cantera) S: Av. Del Mar - Ruta 43
Región de Coquimbo	Dirección de Vialidad	Mejoramiento Ruta D-37-E Limáhuida - Límite Regional V Región
Región de Coquimbo	Dirección de Vialidad	Mejoramiento Ruta D-51 Sector: Maitencillo-Andacollo
Región de Coquimbo	Dirección de Vialidad	Mejoramiento Ruta D-555, San Julián - Las Ramadas de Punitaqui
Región de Coquimbo	Dirección de Vialidad	Mejoramiento ruta D-557 Sector: Las Juntas- Los Molles, sector Las Juntas - Rapel
Región de Coquimbo	Dirección de Vialidad	Mejoramiento Ruta D-605 Sector: Soruco - Combarbalá
Región de Coquimbo	Dirección de Vialidad	Mejoramiento Ruta D-605, Sector Punitaqui - MANQUEHUA (KM 26,5 AL KM 43.300)
Región de Coquimbo	Dirección de Vialidad	Mejoramiento Ruta D-643, Intersección D-635, Ruta D-629 Sectores El Durazno - Chalinga - Camarico - Campo Lindo, Provincia del Limarí -
Región de Coquimbo	Dirección de Vialidad	Mejoramiento Ruta D-805, Illapel - Carén, Sector Cárcamo - Huintil
Región de Coquimbo	Dirección de Vialidad	Mejoramiento Ruta D-875 Quilimarí - Tilama S: Guangualí - Tilama
Región de Coquimbo	Dirección de Vialidad	Mejoramiento Rutas D-110 Y D-116 S:Cr. R-5-Choros Bajos-Playa Choros -
Región de Coquimbo	Dirección de Vialidad	Reposición de Señales y Elementos de Seguridad Vial IV Región
Región de Coquimbo	Dirección de Vialidad	Reposición Laboratorio Regional de Vialidad en Peñuelas
Región de Coquimbo	Dirección de Vialidad	Reposición Pav. Ruta 45 Cruce Long. (Socos) - Ovalle
Región de Coquimbo	Dirección de Vialidad	Reposición Pavimento Ruta D-81. Illapel - Salamanca, IV Región
Región de Coquimbo	Dirección de Vialidad	Reposición Puente Altovalsol en Ruta D-315, IV Región
Región de Coquimbo	Dirección de Vialidad	Reposición Puente Las Rojas
Región de Coquimbo	Dirección de Vialidad	Reposición Puentes Región de Coquimbo
Región de Coquimbo	Dirección de Vialidad	Reposición Ruta 41-Ch S: Vicuña-Rivadavia
Región de Coquimbo	Dirección de Vialidad	Reposición Ruta 5 Norte Conurbación Coquimbo - La Serena

Región	Servicio	Nombre según Plan
Región de Coquimbo	Dirección de Vialidad	Reposición Ruta D-55 Combarbalá - Monte Patria - Ovale (TRAMO MONTE PATRIA - COMBARBALÁ; TRAMOS PUNTUALES)
Región de Coquimbo	Dirección de Vialidad	Reposición Ruta D-55 Combarbalá - Monte Patria (Tramos Puntuales)
Región de Coquimbo	Dirección de Vialidad	Interconexión Ruta 41-Puerto de Coquimbo
Región de Coquimbo	Dirección de Vialidad	Mejoramiento Ruta 41-Ch. Sector: La Laguna - Llano Las Liebres
Región de Coquimbo	Dirección de Vialidad	Acceso A Puerto de Coquimbo
Región de Coquimbo	Dirección de Vialidad	MEJORAMIENTO CBI RUTA D-75, S:MINCHA NORTE-TUNGA NORTE, PROV.CHOAPA.
Región de Coquimbo	Dirección de Vialidad	Mejoramiento Camino Básico Intermedio Ruta D-37-E: sector Sector Túnel Las Astas ¿ Socavón, Desde km 65.143 al km 74,00
Región de Coquimbo	Dirección de Vialidad	Mejoramiento Camino Básico Intermedio Ruta D-37-E: sector Sector Sector Caimanes ¿ Túnel Las Astas, Desde km 57.64 al km 65.143
Región de Coquimbo	Dirección de Vialidad	Mejoramiento Camino Básico Intermedio Ruta D-37-E: sector Sector Tilama ¿ Caimanes, Km 36.58 al Km 52.60
Región de Coquimbo	Dirección de Vialidad	Mejoramiento Camino Básico Intermedio Ruta D-37-E: sector Túnel Las Palmas ¿ Tilama , Km 26.62 al Km 36.58
Región de Coquimbo	Dirección de Vialidad	Mejoramiento CBI Ruta D-37 E, Sector Limahuida - Socavón
Región de Coquimbo	Dirección de Vialidad	ETAPA 1 RUTA 45 CRUCE LONG. - VALLE EL ENCANTO - ALTOS LA CHIMBA
Región de Coquimbo	Dirección de Vialidad	MEJORAMIENTO CBI RUTA D-110, SECTOR CRUCE RUTA 5 - LOS CHOROS
Región de Coquimbo	Dirección de Vialidad	Mejoramiento CBI ruta D-569, Acceso a TABALÍ, comuna de OVALLE.
Región de Coquimbo	Dirección de Vialidad	MEJORAMIENTO CBI RUTA D-595, SECTOR: EL PUERTO - SERÓN
Región de Coquimbo	Dirección de Vialidad	Mejoramiento CBI ruta D-697, Sector La Ligua- La Isla, LIMARI
Región de Coquimbo	Dirección de Vialidad	Mejoramiento ruta 597 sector Carén - Tulahuén, Provincia del Limarí
Región de Coquimbo	Dirección de Vialidad	Mejoramiento ruta D-633,Cruce ruta - La Chimba - Cruce D-529
Región de Coquimbo	Dirección de Vialidad	REPOSICION PAVIMENTO RUTA D-55, SECTOR: EMBALSE LA PALOMA - OVALLE
Región de Coquimbo	Dirección de Vialidad	Mejoramiento Ruta D-605 Sector: Manquehua - Soruco
Región de Coquimbo	Dirección de Vialidad	Mejoramiento Ruta D-605, Sector Cuesta Los Mantos- Punitaqui
Región de Coquimbo	Dirección de Vialidad	Mejoramiento CBI Ruta D-110,S: Los Choros -Punta de Choros, La Higuera
Región de Coquimbo	Dirección de Vialidad	REPOSICIÓN PUENTE ESTERO DE TONGOY, RUTA D-430, COQUIMBO
Región de Coquimbo	Dirección de Vialidad	CONSERVACION CAMINOS GLOSA 06 DIVERSAS PROVINCIAS
Región de Coquimbo	Dirección de Vialidad	CONSERVACION Y REEMPLAZO SISTEMA DE ILUMINACION TUNEL PUCLARO
Región de Coquimbo	Dirección de Vialidad	CONSTRUCCION RUTA DE ACCESO CALETA DE HUENTELAUQUÉN, CHOAPA
Región de Coquimbo	Dirección de Vialidad	MEJORAMIENTO CBI RUTA D-563, CRUCE RUTA 45-ACCESO SAN JULIAN, OVALLE
Región de Coquimbo	Dirección de Vialidad	MEJORAMIENTO CBI RUTA D-685, CRUCE D-55 - SAN MARCOS, COMBARBALA
Región de Coquimbo	Dirección de Vialidad	CONSERVACION CAMINOS BASICOS REGION DE COQUIMBO 2016-2018
Región de Coquimbo	Dirección de Vialidad	Construcción tunel internacional Paso de Agua Negra
Región de Coquimbo	Dirección de Vialidad	Actualización Información Elementos de Infraestructura Vial Región IV
Región de Coquimbo	Dirección de Vialidad	Actualización Red Vial Estructurante Coquimbo
Región de Coquimbo	Dirección de Vialidad	Administración Directa Inversión Plan
Región de Coquimbo	Dirección de Vialidad	Ampliación Reposición Ruta 41-Ch S: La Serena-Vicuña

Región	Servicio	Nombre según Plan
Región de Coquimbo	Dirección de Vialidad	Caminos Básicos Inversión Plan
Región de Coquimbo	Dirección de Vialidad	Conservación Camino Costero Tongoy-Pto. Aldea Km 2.76-13.52 / Glosa 6
Región de Coquimbo	Dirección de Vialidad	Conservación Global de Caminos Años 2009 2010 2011
Región de Coquimbo	Dirección de Vialidad	Conservación Global Mixta Región de Coquimbo Año 2012-2021
Región de Coquimbo	Dirección de Vialidad	Conservación Global Red Vial IV Región - Año 2010 .
Región de Coquimbo	Dirección de Vialidad	Conservación Global Red Vial IV Región Años 2011-2013 .
Región de Coquimbo	Dirección de Vialidad	Conservación Red Vial
Región de Coquimbo	Dirección de Vialidad	Conservación Red Vial Región de Coquimbo
Región de Coquimbo	Dirección de Vialidad	Conservación Sistema De Señalización Informativa Región de Coquimbo .-
Región de Coquimbo	Dirección de Vialidad	Construcción Acceso Poniente A Vicuña, Provincia Elqui
Región de Coquimbo	Dirección de Vialidad	Construcción Conexión Vial Ruta Costera S: Caleta Hornos -Hiasco
Región de Coquimbo	Dirección de Vialidad	Construcción Conexión Vial Ruta Costera Sector: Punta Gruesa-Tongoy
Región de Coquimbo	Dirección de Vialidad	Construcción Conexión Vial San Ramón - Bitran - Ulrikson
Región de Coquimbo	Dirección de Vialidad	Construcción Enlace Juan Antonio Ríos en Ruta 5, Coquimbo
Región de Coquimbo	Dirección de Vialidad	Construcción Enlace Peñuelas en Ruta 5, Com. de Coquimbo y La Serena
Región de Coquimbo	Dirección de Vialidad	Construcción Mejor. Ruta D-705 S:El Arenal (Illapel)-Auco-Los Pozos
Región de Coquimbo	Dirección de Vialidad	Contratos Globales
Región de Coquimbo	Dirección de Vialidad	Estudio de demanda, Ingeniería y Evaluación Social de la Red Vial Norte, IV Región
Región de Coquimbo	Dirección de Vialidad	Habilitación Costanera Rio Limarí (Ovalle)
Región de Coquimbo	Dirección de Vialidad	Habilitación Costanera Rio Limarí (Ovalle)
Región de Coquimbo	Dirección de Vialidad	Mejoramiento Acceso Puerto de Coquimbo Desde Ruta 5 Norte
Región de Coquimbo	Dirección de Vialidad	Mejoramiento Ampli y Conse Red Vial IV Reg. Ruta 43 (Expropiaciones)
Región de Coquimbo	Dirección de Vialidad	Mejoramiento Camino 64d305 Altovalsol - Las Rojas - Pelicana
Región de Coquimbo	Dirección de Vialidad	Mejoramiento Camino 64D825 Sector: Salamanca - Quelen Bajo
Región de Coquimbo	Dirección de Vialidad	Mejoramiento Camino Básico Intermedio Región De Coquimbo Ruta D-37-E
Región de Coquimbo	Dirección de Vialidad	Mejoramiento Camino Básico Intermedio Región De Coquimbo, Ruta D-075 (HUENTELAUQUEN - CONFLUENCIA, TRAMO 1 HUENTELAUQUÉN - MINCHA; LONG APROX 14 KM)
Región de Coquimbo	Dirección de Vialidad	Mejoramiento Camino Básico Intermedio Región De Coquimbo, Ruta D-110 (CUCE RUTA 5 HASTA KM 3,75 Y EL SECTOR PUEBLO LOS CHOROS 20,400 AL 21,600); LONG APROX 5 KMS
Región de Coquimbo	Dirección de Vialidad	Mejoramiento Camino Básico Intermedio Región De Coquimbo, Ruta D-215 (CRUCE RUTA 41 - VIÑITA BAJA); LONG APROX 2 KM
Región de Coquimbo	Dirección General de Aguas	Actualización Catastro Mutaciones Derechos de Aguas y Jurisprudencia
Región de Coquimbo	Dirección General de Aguas	Actualización catastros usuario/as de aguas en cuencas priorizadas.
Región de Coquimbo	Dirección General de Aguas	Actualización de información no disponible en la DGA
Región de Coquimbo	Dirección General de Aguas	Actualización información existente en DGA a Sistemas Institucionales
Región de Coquimbo	Dirección General de Aguas	Análisis Actualización de la Red de Calidad de Aguas Superficiales

Región	Servicio	Nombre según Plan
Región de Coquimbo	Dirección General de Aguas	Análisis Crítico de las Redes Hidrométricas
Región de Coquimbo	Dirección General de Aguas	Análisis de la red nival necesaria para cuantificar los recursos hídricos
Región de Coquimbo	Dirección General de Aguas	Análisis y evaluación de los recursos hídricos subterráneos en la Zona Norte de Chile
Región de Coquimbo	Dirección General de Aguas	Cartera Proyectos Plan Hídrico Regional
Región de Coquimbo	Dirección General de Aguas	Conservación Construcción Estaciones Fluviométricas y Reparaciones Mayores Región de Coquimbo
Región de Coquimbo	Dirección General de Aguas	Conservación de la Red de calidad de Agua e Hidrogeología Región de Coquimbo
Región de Coquimbo	Dirección General de Aguas	Conservación de la Red de calidad de aguas subterráneas
Región de Coquimbo	Dirección General de Aguas	Conservación de la Red Hidrometeorológica Región de Coquimbo
Región de Coquimbo	Dirección General de Aguas	Conservación de la Red Hidrometeorológica nacional
Región de Coquimbo	Dirección General de Aguas	Conservación y mantención red hidrométrica Región de Coquimbo
Región de Coquimbo	Dirección General de Aguas	Conservación y operación de la red sedimentométrica Región de Coquimbo
Región de Coquimbo	Dirección General de Aguas	Conservación y operación del sistema recolección de datos por satélite
Región de Coquimbo	Dirección General de Aguas	Construcción de Red glaciológica en el marco estrategia nacional de glaciares
Región de Coquimbo	Dirección General de Aguas	Control e investigación de parámetros glaciológicos nivel nacional, glaciología.
Región de Coquimbo	Dirección General de Aguas	Control estudios y proyectos para obras de mejoramiento en canales y defensa contra inundaciones y para cumplimiento de lo dispuesto en los artículos 122° y 307° del Código de Aguas
Región de Coquimbo	Dirección General de Aguas	Diagnóstico de calidad de aguas en sectores acuíferos
Región de Coquimbo	Dirección General de Aguas	Investigación recarga artificial acuíferos de las cuencas de los ríos Choapa y Quilimarí Región Coquimbo
Región de Coquimbo	Dirección General de Aguas	Manejo y operación de las redes por observadores
Región de Coquimbo	Dirección General de Aguas	Mejoramiento y ampliación de la red hidrometeorológica
Región de Coquimbo	Dirección General de Aguas	Mejoramiento de 14 Estaciones Fluviométricos Con Sistemas de Transmisión Remota.
Región de Coquimbo	Dirección General de Aguas	Mejoramiento red hidrométrica, Región de Coquimbo
Región de Coquimbo	Dirección General de Aguas	Mejoramiento Sistema de Pronóstico de Caudales
Región de Coquimbo	Dirección General de Aguas	Mejoramiento y Ampliación Red Fluviométrica
Región de Coquimbo	Dirección General de Aguas	Mejoramiento y ampliación red de medición de aguas subterráneas
Región de Coquimbo	Dirección General de Aguas	Cartera Proyectos P. H. Reg. (EXTRAMOP)
Región de Coquimbo	Dirección General de Aguas	Construcción de 2 Estaciones Fluviométricas.
Región de Coquimbo	Dirección General de Aguas	Mejoramiento de 24 Estaciones Fluviométricas Con Sistemas de Transmisión Remota.
Región de Coquimbo	Dirección General de Aguas	Plan Maestro de Gestión de Los Recursos Hídricos
Región de Coquimbo	Dirección General de Aguas	ACTUALIZACION DE CATASTRO DE USOS Y USUARIOS DE AGUAS SUPERFICIALES Y SUBTERRÁNEAS DE LAS CUENCAS DE LIMARÍ Y CHOAPA
Región de Coquimbo	Dirección General de Aguas	ACTUALIZACION DE CATASTRO Y CONTROL DOBLES INSCRIPCIONES DE DERECHOS DE AGUAS Y REGULARIZACIONES VIA TRIBUNALES QUE NO SE REGISTRAN EN CPA LIMAR IV REGION
Región de Coquimbo	Dirección General de Aguas	ESTUDIO DE LOS RECURSOS HÍDRICOS DE LA CUENCA DE LA QUEBRADA DE CAMARONES
Región de Coquimbo	Dirección General de Aguas	MEJORAMIENTO DEL MODELO INTEGRADO DE SIMULACION MAGIC IV REGION
Región de Coquimbo	Dirección General de Aguas	ANALISIS PARA EL DESARROLLO DE UN PLAN GIRH EN LA CCA DEL CHOAPA IV REGION

Región	Servicio	Nombre según Plan
Región de Coquimbo	Dirección de Obras Hidráulicas	Diagnóstico Plan Manejo de Cauces Cuenca Río Choapa
Región de Coquimbo	Dirección de Obras Hidráulicas	Diagnóstico Estudio Vulnerabilidad y Plan Manejo Cuenca Río Elqui
Región de Coquimbo	Dirección de Obras Hidráulicas	ACTUALIZACIÓN CONSTRUCCIÓN SISTEMA PRESURIZADO COGOTI HUATULAME
Región de Coquimbo	Dirección de Obras Hidráulicas	Diagnóstico Plan Manejo de Cauces Cuenca Río Limarí
Región de Coquimbo	Dirección de Obras Hidráulicas	MEJORAMIENTO INTEGRAL CANAL CAMARICO COMUNA DE OVALLE
Región de Coquimbo	Dirección de Obras Hidráulicas	MEJORAMIENTO CANAL PALQUI MAURAT SEMITA MONTE PATRIA REGIÓN DE COQUIMBO
Región de Coquimbo	Dirección de Obras Hidráulicas	Diseño para el aprovechamiento óptimo de los recursos hídricos de los ríos Chalinga y Estero Derecho
Región de Coquimbo	Dirección de Obras Hidráulicas	Construcción Embalse Estero Derecho
Región de Coquimbo	Dirección de Obras Hidráulicas	CONSTRUCCION SISTEMA DE REGADÍO ALTERNATIVO VALLE DE LIMARÍ
Región de Coquimbo	Dirección de Obras Hidráulicas	Conservación de obras de aguas lluvias 2012-2021, Región de Coquimbo
Región de Coquimbo	Dirección de Obras Hidráulicas	Conservación de riberas 2012-2021, Región de Coquimbo
Región de Coquimbo	Dirección de Obras Hidráulicas	Conservación obras de riego 2012-2021, Región de Coquimbo
Región de Coquimbo	Dirección de Obras Hidráulicas	Construcción embalse Canelillo
Región de Coquimbo	Dirección de Obras Hidráulicas	Construcción Embalse Chalinga
Región de Coquimbo	Dirección de Obras Hidráulicas	Construcción embalse El Bato
Región de Coquimbo	Dirección de Obras Hidráulicas	Construcción embalse la Tranca
Región de Coquimbo	Dirección de Obras Hidráulicas	Construcción embalse Murallas Viejas
Región de Coquimbo	Dirección de Obras Hidráulicas	Construcción embalse Rapel
Región de Coquimbo	Dirección de Obras Hidráulicas	Construcción embalse Valle Hermoso
Región de Coquimbo	Dirección de Obras Hidráulicas	Construcción Habilitación y Abovedamiento Canal la Pampa, la Serena
Región de Coquimbo	Dirección de Obras Hidráulicas	Construcción obras de Mejoramiento Quebrada de Peñuelas Provincia de Elqui
Región de Coquimbo	Dirección de Obras Hidráulicas	Habilitación compromisos ambientales embalse Corrales
Región de Coquimbo	Dirección de Obras Hidráulicas	Habilitación Medidas Ambientales Embalse El Bato
Región de Coquimbo	Dirección de Obras Hidráulicas	Mejoramiento Canal Romeral
Región de Coquimbo	Administración Sistema Concesiones	Aeropuerto La Florida de La Serena
Región de Coquimbo	Administración Sistema Concesiones	Ruta 43
Región de Coquimbo	Administración Sistema Concesiones	Ruta 5, Tramo Los Vilos - La Serena
Región de Coquimbo	Administración Sistema Concesiones	Ruta 5, Tramo Santiago - Los Vilos
Región de Coquimbo	Administración Sistema Concesiones	Ruta 5, Tramo La Serena - Vallenar
Región de Coquimbo	Administración Sistema Concesiones	Conurbación La Serena Coquimbo
Región de Coquimbo	Administración Sistema	Infraestructura Penitenciaria Grupo I

Región	Servicio	Nombre según Plan
	Concesiones	
Región de Valparaíso	Agua Potable Rural	Ampliación APR Santa Rosa de Colmo-San Ramón Comunas de Limache-Quillota
Región de Valparaíso	Agua Potable Rural	Ampliación la Playa Comuna de Casablanca
Región de Valparaíso	Agua Potable Rural	Ampliación Servicio APR Quebrada Herrera Comuna de Putaendo
Región de Valparaíso	Agua Potable Rural	Ampliación Servicio APR Rinconada de Guzmanes Comuna de Putaendo
Región de Valparaíso	Agua Potable Rural	Aducción de A.P.R. Leyda San Antonio II Etapa
Región de Valparaíso	Agua Potable Rural	Ampliación Servicio APR Bolonia Comuna la Cruz
Región de Valparaíso	Agua Potable Rural	Ampliación Servicio de Agua Potable Rural Las Vegas Llay Llay
Región de Valparaíso	Agua Potable Rural	Ampliación APR Cuncumén Comuna de San Antonio
Región de Valparaíso	Agua Potable Rural	Ampliación Servicio Agua Potable Rural Pullancón Comuna la Ligua. la Ligua
Región de Valparaíso	Agua Potable Rural	Ampliación Servicio APR Barrancas Comuna de San Felipe
Región de Valparaíso	Agua Potable Rural	Ampliación Servicio APR Casas de Huaquén. Comuna la Ligua. la Ligua
Región de Valparaíso	Agua Potable Rural	Ampliación servicio APR Casas Viejas de Rautén Quillota
Región de Valparaíso	Agua Potable Rural	Ampliación Servicio APR El Sobrante Petorca
Región de Valparaíso	Agua Potable Rural	Ampliación Servicio APR la Ramayana Olmué
Región de Valparaíso	Agua Potable Rural	Ampliación Servicio APR Las Parcelas San Manuel la Ligua
Región de Valparaíso	Agua Potable Rural	Ampliación Servicio APR Santa Teresa-Los Loros de Llay-Llay
Región de Valparaíso	Agua Potable Rural	Ampliación Servicio de Agua Potable Horcón Puchuncaví
Región de Valparaíso	Agua Potable Rural	Ampliación Servicio de Agua Potable Rural la Viñilla
Región de Valparaíso	Agua Potable Rural	Aplicación Servicio de Agua Potable Rural Lo Vásquez
		Conservación obras de emergencia por sequía agua potable rural región de Valparaíso
Región de Valparaíso	Agua Potable Rural	Construcción proyectos nuevos agua potable rural V Región
Región de Valparaíso	Agua Potable Rural	Instalación de Servicio APR Aguas Buenas Comuna de San Antonio
Región de Valparaíso	Agua Potable Rural	Instalación de Servicio APR San Juan El Tranque Comuna de San Antonio
Región de Valparaíso	Agua Potable Rural	Instalación de Servicio de A.P.R. Leyda San Antonio I Etapa
Región de Valparaíso	Agua Potable Rural	Mejoramiento Ampliación APR El Algarrobal San Felipe
Región de Valparaíso	Agua Potable Rural	Mejoramiento de Servicio APR Lliu-Lliu Bajo Comuna de Limache.
Región de Valparaíso	Agua Potable Rural	Mejoramiento Servicio APR El Zaino-Jahuelito, Comuna Santa María
Región de Valparaíso	Agua Potable Rural	Mejoramiento Servicio APR Pucalán- Los Maquis, Comuna Puchuncaví
Región de Valparaíso	Agua Potable Rural	Reposición de Servicio APR la Ñipa Comuna de Petorca
Región de Valparaíso	Agua Potable Rural	Reposición de Servicio APR El Escorial de Panquehue
Región de Valparaíso	Agua Potable Rural	Ampliación de Servicio APR El Quemado Comuna de Cabildo
Región de Valparaíso	Agua Potable Rural	Ampliación Servicio APR Mina Caracoles Comuna de Rinconada
Región de Valparaíso	Agua Potable Rural	Instalación Servicio APR Terrazas de Quinquelles Comuna de la Ligua
Región de Valparaíso	Agua Potable Rural	Reposición de Servicio APR Maitén Largo Comuna de la Ligua.
Región de Valparaíso	Agua Potable Rural	Ampliación servicio APR La Americana
Región de Valparaíso	Dirección de Aeropuertos	Conservación menor Aeródromo Robinson Crusoe. V Región
Región de Valparaíso	Dirección de Aeropuertos	Conservación Menor Aeropuerto Mataverí, Isla de Pascua, V Región.
Región de Valparaíso	Dirección de Aeropuertos	Mejoramiento Integral Aeropuerto Mataverí, Isla de Pascua
Región de Valparaíso	Dirección de Aeropuertos	Normalización Aeródromo Robinson Crusoe Archipiélago Juan Fernández
Región de Valparaíso	Dirección de Arquitectura	Conservación Ascensor Van Buren de Valparaíso
Región de Valparaíso	Dirección de Arquitectura	Conservación Infraestructura de Apoyo MOP 2010-2012 Nivel Nacional
Región de Valparaíso	Dirección de Arquitectura	Conservación Residencia Presidencial Trienal 2010 / 2012 Viña del Mar
Región de Valparaíso	Dirección de Arquitectura	Conservación residencia presidencial trienal 2013-2015, Viña del Mar
Región de Valparaíso	Dirección de Arquitectura	Conservación residencia presidencial trienal 2016-2018, Viña del Mar
Región de Valparaíso	Dirección de Arquitectura	Conservación residencia presidencial trienal 2019-2020, Viña del Mar
Región de Valparaíso	Dirección de Arquitectura	Construcción Edificio Ministerio de Obras Públicas Valparaíso
Región de Valparaíso	Dirección de Arquitectura	Restauración arquitectura y sistema electromecánico de ascensores de Valparaíso
Región de Valparaíso	Dirección de Arquitectura	Restauración Edificio Gobernación de Los Andes
Región de Valparaíso	Dirección de Arquitectura	Restauración Iglesia y Monasterio del Buen Pastor de San Felipe
Región de Valparaíso	Dirección de	Ampliación y Remodelación Servicio Médico Legal de Valparaíso

Región	Servicio	Nombre según Plan
	Arquitectura	
Región de Valparaíso	Dirección de Arquitectura	Conservación Edificio del Senado, Congreso Nacional
Región de Valparaíso	Dirección de Arquitectura	Construcción Fiscalía Local de Quilpué
Región de Valparaíso	Dirección de Arquitectura	Construcción Fiscalía Local de San Antonio
Región de Valparaíso	Dirección de Arquitectura	Construcción Fiscalía Local de Viña del Mar
Región de Valparaíso	Dirección de Arquitectura	Construcción Tenencia (F) San Esteban de la 3ª Comisaria de Los Andes
Región de Valparaíso	Dirección de Arquitectura	Desarrollo de Tipologías de Cuarteles de Bomberos Para la Construcción y Reposición de Su Infraestructura - Compañía de Bomberos de Pullally
Región de Valparaíso	Dirección de Arquitectura	Desarrollo de Tipologías de Cuarteles de Bomberos Para la Construcción y Reposición de Su Infraestructura - Primera Compañía de Bomberos de Quillota
Región de Valparaíso	Dirección de Arquitectura	Desarrollo de Tipologías de Cuarteles de Bomberos Para la Construcción y Reposición de Su Infraestructura - Segunda Compañía de Bomberos de Llole
Región de Valparaíso	Dirección de Arquitectura	Desarrollo de Tipologías de Cuarteles de Bomberos Para la Construcción y Reposición de Su Infraestructura - Segunda Compañía de Bomberos de Quillota.
Región de Valparaíso	Dirección de Arquitectura	Desarrollo de Tipologías de Cuarteles de Bomberos Para la Construcción y Reposición de Su Infraestructura - Segunda Compañía de Bomberos de Quilpué
Región de Valparaíso	Dirección de Arquitectura	Mejoramiento Área Control Complejo Los Libertadores
Región de Valparaíso	Dirección de Arquitectura	Remodelación Nueva Oficina Sectra - UOCT - GT, Viña del Mar
Región de Valparaíso	Dirección de Arquitectura	Reparación de Centros de Administración Directa Sename Obra Centro Cerrado de Limache
Región de Valparaíso	Dirección de Arquitectura	Reposición 2ª Comisaria de Carabineros de Cartagena
Región de Valparaíso	Dirección de Arquitectura	Reposición Edificio Gobernación Provincial de San Antonio
Región de Valparaíso	Dirección de Arquitectura	Reposición Servicio Médico Legal de San Antonio
Región de Valparaíso	Dirección de Arquitectura	Restauración Capilla Lo Vicuña Putaendo
Región de Valparaíso	Dirección de Arquitectura	Restauración de la Iglesia de Petorca, Comuna de Petorca
Región de Valparaíso	Dirección de Arquitectura	Restauración Iglesia de Curimón de San Felipe
Región de Valparaíso	Dirección de Arquitectura	Restauración Iglesia San Francisco del Barón Valparaíso
Región de Valparaíso	Dirección de Arquitectura	Restauración Teatro Pompeya Portal y Entorno Villa Alemana
Región de Valparaíso	Dirección de Arquitectura	Restauración Arquitectura y sistema electromecánico de ascensor Larrain Valparaíso
Región de Valparaíso	Dirección de Arquitectura	Restauración Arquitectura y sistema electromecánico de ascensor Monjas Valparaíso
Región de Valparaíso	Dirección de Arquitectura	Restauración Arquitectura y sistema electromecánico de ascensor Villaseca Valparaíso
Región de Valparaíso	Dirección de Arquitectura	Restauración Arquitectura y sistema electromecánico de ascensor Concepción Valparaíso
Región de Valparaíso	Dirección de Arquitectura	Restauración Arquitectura y sistema electromecánico de ascensor Cordillera Valparaíso
Región de Valparaíso	Dirección de Arquitectura	Restauración Arquitectura y sistema electromecánico de ascensor Espíritu Santo Valparaíso
Región de Valparaíso	Dirección de Arquitectura	Restauración Arquitectura y sistema electromecánico de ascensor Florida Valparaíso
Región de Valparaíso	Dirección de Arquitectura	Restauración Arquitectura y sistema electromecánico de ascensor Mariposa Valparaíso
Región de Valparaíso	Dirección de Arquitectura	RESTAURACION ASCENSOR ARTILLERÍA, COMUNA DE VALPARAISO
Región de Valparaíso	Dirección de Arquitectura	RESTAURACION ESCUELA INTERNACIONAL DE POSGRADO UPLA VALPARAISO
Región de Valparaíso	Dirección de Obras	Ampliación infraestructura portuaria Archipiélago Juan Fernández

Región	Servicio	Nombre según Plan
	Portuarias	
Región de Valparaíso	Dirección de Obras Portuarias	Conservación dragado pozas abrigo caletas pesqueras y muelle Hanga Piko Isla de Pascua
Región de Valparaíso	Dirección de Obras Portuarias	Conservación Obras Portuarias menores región de Valparaíso
Región de Valparaíso	Dirección de Obras Portuarias	Construcción Obra Portuaria Isla de Pascua V Región
Región de Valparaíso	Dirección de Obras Portuarias	Construcción obras portuarias caleta Quintay Casablanca
Región de Valparaíso	Dirección de Obras Portuarias	Construcción Paseo Costero Bahía Cumberland, Juan Fernández
Región de Valparaíso	Dirección de Obras Portuarias	Mejoramiento Borde Costero Sector Juan de Saavedra
Región de Valparaíso	Dirección de Obras Portuarias	Mejoramiento infraestructura caleta Pacheco Altamirano San Antonio
Región de Valparaíso	Dirección de Obras Portuarias	Reparación Muelle Vergara Viña del Mar
Región de Valparaíso	Dirección de Obras Portuarias	Reposición infraestructura portuaria pesquera artesanal el embarcadero, quintero
Región de Valparaíso	Dirección de Obras Portuarias	Reposición muelle Bahía El Padre archipiélago Juan Fernández
Región de Valparaíso	Dirección de Obras Portuarias	Mejoramiento Borde Costero El Tabo
Región de Valparaíso	Dirección de Obras Portuarias	Mejoramiento Borde Costero Playa Hanga Roa El Quisco
Región de Valparaíso	Dirección de Obras Portuarias	Mejoramiento Borde Costero Playa Las Agatas El Quisco
Región de Valparaíso	Dirección de Obras Portuarias	Construcción Infraestructura marítima caleta Horcón centro Puchuncaví
Región de Valparaíso	Dirección de Obras Portuarias	Mejoramiento sector Hanga Piko, Isla de Pascua
Región de Valparaíso	Dirección de Obras Portuarias	Análisis Borde Costero Quintero
Región de Valparaíso	Dirección de Obras Portuarias	Análisis Borde Costero Puchuncaví
Región de Valparaíso	Dirección de Obras Portuarias	Construcción infraestructura artesanal ventanas Puchuncaví
Región de Valparaíso	Dirección de Obras Portuarias	Mejoramiento borde costero Horcón centro Puchuncaví
Región de Valparaíso	Dirección de Obras Portuarias	Mejoramiento Borde Costero Quintero entre Playa Durazno - Cueva Pirata Quintero
Región de Valparaíso	Dirección de Obras Portuarias	Restauración Playa Papagayo
Región de Valparaíso	Dirección de Obras Portuarias	CONSTRUCCION OBRA MARITIMA CALETA PAPUDO
Región de Valparaíso	Dirección de Obras Portuarias	HABILITACION TERRAZA ENTRE PLAYA GRANDE Y PLAYA CHICA CARTAGENA
Región de Valparaíso	Dirección de Obras Portuarias	MEJORAMIENTO CALETA DE PESCADORES DE EL QUISCO
Región de Valparaíso	Dirección de Vialidad	Ampliación Ruta F-30-E S:Cruce Ruta F-20 - Concón, Prov. Valparaíso
Región de Valparaíso	Dirección de Vialidad	Conservación global Los Andes Cristo Redentor 2012 -2014
Región de Valparaíso	Dirección de Vialidad	Conservación global Los Andes Cristo Redentor 2015 -2017
Región de Valparaíso	Dirección de Vialidad	Conservación global Los Andes Cristo Redentor 2018 -2020
Región de Valparaíso	Dirección de Vialidad	Conservación global mixta red vial región Valparaíso año 2012 -2016
Región de Valparaíso	Dirección de Vialidad	Conservación nueva plaza de peaje cristo redentor
Región de Valparaíso	Dirección de Vialidad	Conservación Puente Tunquén en ruta F-818
Región de Valparaíso	Dirección de Vialidad	Conservación red vial administración directa V Región año 2013
Región de Valparaíso	Dirección de Vialidad	Conservación y operación túneles Cristo Redentor y Caracoles
Región de Valparaíso	Dirección de	Construcción acceso norte a Valparaíso por Cabritería

Región	Servicio	Nombre según Plan
	Vialidad	
Región de Valparaíso	Dirección de Vialidad	Construcción By Pass A La Ciudad de Papudo, Comuna de Papudo
Región de Valparaíso	Dirección de Vialidad	Construcción By Pass A Las Ciudades de La Liga
Región de Valparaíso	Dirección de Vialidad	Construcción Camino Laguna Verde - Quintay V Región
Región de Valparaíso	Dirección de Vialidad	Construcción Ciclovía y Acceso A Parque Ecocultural, C° Laguna Verde
Región de Valparaíso	Dirección de Vialidad	Construcción Conexión Vial Auco - San Felipe, Com. Rincón.-S. Felipe
Región de Valparaíso	Dirección de Vialidad	Construcción Conexión Vial Bahía Cumberland-Aeródromo Juan Fernández
Región de Valparaíso	Dirección de Vialidad	Construcción Conexión Vial R.5 (Artif)-Ruta F-366(Rojas), Com. Quillota
Región de Valparaíso	Dirección de Vialidad	Construcción Conexión Vial Ruta 78 - Camino Costero - Terminal Panul
Región de Valparaíso	Dirección de Vialidad	Construcción Conexión Vial Tabolango-Quilpué-Villa Alemana
Región de Valparaíso	Dirección de Vialidad	Construcción Mejoramiento Conexión Ruta E-41 S: Putaendo-Ruta 60 -Ch
Región de Valparaíso	Dirección de Vialidad	Construcción Plaza de Peaje Cristo Redentor
Región de Valparaíso	Dirección de Vialidad	CONSTRUCCION PROYECTO INTEGRAL DE CICLOVIAS
Región de Valparaíso	Dirección de Vialidad	Construcción puente 21 de mayo en ruta E-559 - V región
Región de Valparaíso	Dirección de Vialidad	Construcción Puente El Medio en Ruta E-769, Comuna de Santa María
Región de Valparaíso	Dirección de Vialidad	Construcción Puente Lo Rojas, Prov. de Quillota
Región de Valparaíso	Dirección de Vialidad	Construcción Puente San Enrique en Ruta G-80-I
Región de Valparaíso	Dirección de Vialidad	Construcción Puente Santa Julia en Ruta E-325, Prov. de Petorca
Región de Valparaíso	Dirección de Vialidad	Construcción Puente Santa Marta en Ruta E-253, Prov. de Petorca
Región de Valparaíso	Dirección de Vialidad	Construcción Puente Tunquén en ruta F-818, comuna algarrobo
Región de Valparaíso	Dirección de Vialidad	Construcción Salidas Emergencias Túnel Cristo Redentor y Caracoles
Región de Valparaíso	Dirección de Vialidad	DIAGNOSTICO PROYECTO INTEGRAL DE CRUCES VIALES
Región de Valparaíso	Dirección de Vialidad	Equipamiento, Instalación Cctv, Letre. Progr, Postes Sos,Cr. Redentor
Región de Valparaíso	Dirección de Vialidad	Habilitación Nuevo Camino La Pólvora S: Ptas. Negras - Calle S. M
Región de Valparaíso	Dirección de Vialidad	Mejoramiento Camino Mirasol - Bif. Quintay, Com. de Algarrobo y Casablanca
Región de Valparaíso	Dirección de Vialidad	Mejoramiento CBI Ruta E-765 Las Florida - Las Vizcachas, San Esteban
Región de Valparaíso	Dirección de Vialidad	MEJORAMIENTO CBI RUTA G-84 S: LÍM. REG.-LA MANGA, COM. SANTO DOMINGO
Región de Valparaíso	Dirección de Vialidad	MEJORAMIENTO CIRCUITO VIAL RUTA F-360 COLMO - F-366 LO ROJAS
Región de Valparaíso	Dirección de Vialidad	MEJORAMIENTO CIRCUITO VIAL RUTAS E-713 Y E-693, COMUNAS SANTA MARIA Y SAN FELIPE
Región de Valparaíso	Dirección de Vialidad	Mejoramiento de la Conectividad de la zona Petorca-Cabildo V Región
Región de Valparaíso	Dirección de Vialidad	Mejoramiento Pavimento Ruta G-814 Leyda - Cuncumén, Prov. San Antonio
Región de Valparaíso	Dirección de Vialidad	Mejoramiento Ruta E-253 Longotoma - Artificio, Provincia de Petorca
Región de Valparaíso	Dirección de Vialidad	MEJORAMIENTO RUTA E-35 SECTOR AV. FERROCARRIL COMUNA CABILDO
Región de Valparaíso	Dirección de Vialidad	Mejoramiento Ruta E-445 Sector La Vega - Bartolillo - Alicahue
Región de Valparaíso	Dirección de Vialidad	Mejoramiento Ruta E-71, Sector A. Carvajal, Comuna de Putaendo

Región	Servicio	Nombre según Plan
	Vialidad	
Región de Valparaíso	Dirección de Vialidad	Mejoramiento Ruta E-795 Camino Campos de Ahumada, Prov. de Los Andes
Región de Valparaíso	Dirección de Vialidad	Mejoramiento Ruta E-803 Curimón - Bucalemu
Región de Valparaíso	Dirección de Vialidad	Mejoramiento Ruta F-10-G Sector Lte. Reg.-Lo Chaparro, Com. Olmué
Región de Valparaíso	Dirección de Vialidad	Mejoramiento Ruta F-190 S: Valle Alegre-Puchuncaví, Prov. Valpo.
Región de Valparaíso	Dirección de Vialidad	Mejoramiento Ruta F-216 S: Valle Alegre-Cr. Ruta F-30-E Com. Quintero
Región de Valparaíso	Dirección de Vialidad	Mejoramiento Ruta F-300 S: La Calera-Pachacama-Ocoa Prov. Quillota
Región de Valparaíso	Dirección de Vialidad	Mejoramiento Ruta F-30-E S: Cementerio Concón - Rotonda Concón
Región de Valparaíso	Dirección de Vialidad	Mejoramiento Ruta F-50 S: Lo Orozco-Quilpué Etapa II, Com. Quilpué
Región de Valparaíso	Dirección de Vialidad	Mejoramiento Ruta F-74-G, S: Cuesta Ibacache-Casablanca, Com. Casablanca
Región de Valparaíso	Dirección de Vialidad	Mejoramiento Ruta F-760, Sect: Cuesta Colliguay, Comuna Quilpué
Región de Valparaíso	Dirección de Vialidad	Mejoramiento Ruta F-800 Acc. Quintay S: Bif. Tunquen-Caletta Quintay
Región de Valparaíso	Dirección de Vialidad	Mejoramiento Ruta F-840 Las Dichas-Mirasol Com. Casablanca-Algarrobo
Región de Valparaíso	Dirección de Vialidad	Mejoramiento Ruta F-852 Sector Casablanca Lo Vásquez, Com. Casablanca
Región de Valparaíso	Dirección de Vialidad	Mejoramiento Ruta F-864-G Sector: Cr. F-760 - Cerro Viejo - Lte. Reg. RM
Región de Valparaíso	Dirección de Vialidad	Mejoramiento Ruta G-800 Sector: Lte. Regional - Cuncumén
Región de Valparaíso	Dirección de Vialidad	Mejoramiento Ruta G-832 Convento-Las Salinas, Prov. S. Antonio
Región de Valparaíso	Dirección de Vialidad	Mejoramiento Ruta G-950 Sector: El Turco-Lo Zarate, Com. Cartagena
Región de Valparaíso	Dirección de Vialidad	Mejoramiento Ruta G-966 San Sebastián - Lo Abarca
Región de Valparaíso	Dirección de Vialidad	Mejoramiento Sistema de Gestión Vial R-60 Ch Los Andes - Túnel C. R.
Región de Valparaíso	Dirección de Vialidad	Mejoramiento y Habilitación R 60ch (La Pólvora) S: Cr 68 - Acc Puerto
Región de Valparaíso	Dirección de Vialidad	Reparación Cobertizos Ruta 60-Ch Cristo Redentor Reg. Valparaíso
Región de Valparaíso	Dirección de Vialidad	Reposición Camino La Pólvora S: Cr. Ruta 68-Puerto(Túnel T1)
Región de Valparaíso	Dirección de Vialidad	REPOSICION PUENTE 25 DE MAYO EN RUTA E-805
Región de Valparaíso	Dirección de Vialidad	Reposición Puente Catapilco en Ruta E-46, Prov. de Petorca
Región de Valparaíso	Dirección de Vialidad	Reposición Puente El Molino, Ruta E-405, Prov. San Felipe
Región de Valparaíso	Dirección de Vialidad	REPOSICION PUENTE EL PARQUEAL EN CAMINO EL PARQUEAL - LOS CORRALES
Región de Valparaíso	Dirección de Vialidad	Reposición Puente La Draga en Camino Las Dichas - Mirasol.
Región de Valparaíso	Dirección de Vialidad	REPOSICION PUENTE LO GALLARDO
Región de Valparaíso	Dirección de Vialidad	Reposición Puente Pedegua en Ruta E-37-D, Provincia de Petorca
Región de Valparaíso	Dirección de Vialidad	Reposición Ruta 60 Ch, S: Juncal-Portillo y Saladillo
Región de Valparaíso	Dirección de Vialidad	Reposición Ruta 60 Ch, Sector: Cruce San Pedro-Enlace Quillota
Región de Valparaíso	Dirección de Vialidad	Reposición Ruta 60-Ch, S: Cruce Ruta E-57(Los Andes)-Las Vizcachas
Región de Valparaíso	Dirección de Vialidad	Reposición Ruta E-35 - Cruce Longitudinal - La Ligua - Cabildo
Región de Valparaíso	Dirección de Vialidad	Reposición Ruta E-35, Sector Hierro Viejo, Comuna de Petorca

Región	Servicio	Nombre según Plan
	Vialidad	
Región de Valparaíso	Dirección de Vialidad	Reposición Ruta E-46 Cruce Long.(Catapilco) - La Laguna
Región de Valparaíso	Dirección de Vialidad	Reposición Ruta E-71, San Felipe - Putaendo, Prov. de San Felipe
Región de Valparaíso	Dirección de Vialidad	Reposición Ruta F-30-E S: Cr. Ruta 5 - Zapallar
Región de Valparaíso	Dirección de Vialidad	Reposición Ruta F-30-E Sector: La Laguna - Puchuncaví
Región de Valparaíso	Dirección de Vialidad	Reposición Ruta F-50 Sector: Lo Orozco - Quilpué
Región de Valparaíso	Dirección de Vialidad	Reposición ruta F-50 sector: Lo Orozco - Quilpué III Etapa
Región de Valparaíso	Dirección de Vialidad	Reposición Ruta F-560 Sector: Lim. Urb.- Ruta F-50, Villa Alemana
Región de Valparaíso	Dirección de Vialidad	Reposición Ruta F-62 Sect. Rurales Calera -V. Alemana (E. Peñablanca)
Región de Valparaíso	Dirección de Vialidad	Reposición Ruta G-974 S: Cr. R.78-Cr. Ruta G-926-f, Com. Cartagena
Región de Valparaíso	Dirección de Vialidad	Reposición y Construcción de Puente Colmo y Paso FF en Ruta F-190
Región de Valparaíso	Dirección de Vialidad	Ampliación ruta E-85 S: Cr Tocornal - monasterio
Región de Valparaíso	Dirección de Vialidad	Construcción conexión vial acceso norte a San Antonio
Región de Valparaíso	Dirección de Vialidad	Conservación en Túnel Las Palmas año 2016
Región de Valparaíso	Dirección de Vialidad	Reposición puente Pelumpén en ruta F-660, comuna olmué
Región de Valparaíso	Dirección de Vialidad	Ampliación ruta 62 sector Quillota - Cr. Ruta F-390 comuna de Quillota
Región de Valparaíso	Dirección de Vialidad	Reposición Puente Lo Chaparro en ruta F-10-G, comuna de Limache
Región de Valparaíso	Dirección de Vialidad	Conservación caminos básicos 2014-2015
Región de Valparaíso	Dirección de Vialidad	Conservación caminos básicos 2016 -2018
Región de Valparaíso	Dirección de Vialidad	Ampliación ruta F-210 acceso a Quintero
Región de Valparaíso	Dirección de Vialidad	CONSTRUCCION CICLOVIA RUTA E-57 LOS ANDES, REGIÓN DE VALPARAISO
Región de Valparaíso	Dirección de Vialidad	CONSTRUCCION CICLOVIA RUTA E-85 LOS ANDES SAN FELIPE, REGION DE VALP
Región de Valparaíso	Dirección de Vialidad	CONSTRUCCION CILCLOVIA RUTA E-755 LOS ANDES,REGIÓN DE VALPARAISO
Región de Valparaíso	Dirección General de Aguas	Acciones y Programas del Plan
Región de Valparaíso	Dirección General de Aguas	Actualización de información no disponible en la DGA
Región de Valparaíso	Dirección General de Aguas	Actualización información existente en DGA a Sistemas Institucionales
Región de Valparaíso	Dirección General de Aguas	Análisis Actualización de la Red de Calidad de Aguas Superficiales
Región de Valparaíso	Dirección General de Aguas	Análisis Crítico de las Redes Hidrométricas
Región de Valparaíso	Dirección General de Aguas	Análisis de la red nival necesaria para cuantificar los recursos hídricos
Región de Valparaíso	Dirección General de Aguas	Conservación Construcción Estaciones Fluviométricas y Reparaciones Mayores Nacional
Región de Valparaíso	Dirección General de Aguas	Conservación de la Red de calidad de Agua e Hidrogeología Nacional
Región de Valparaíso	Dirección General de Aguas	Conservación de la Red de calidad de aguas subterráneas
Región de Valparaíso	Dirección General de Aguas	Conservación de la Red Hidrometeorológica nacional
Región de Valparaíso	Dirección General de Aguas	Conservación y mantención red hidrométrica nacional
Región de Valparaíso	Dirección General	Conservación y operación del sistema recolección de datos por satélite

Región	Servicio	Nombre según Plan
	de Aguas	
Región de Valparaíso	Dirección General de Aguas	Conservación y operación de la red sedimentométrica nacional
Región de Valparaíso	Dirección General de Aguas	Construcción de Red glaciológica en el marco estrategia nacional de glaciares
Región de Valparaíso	Dirección General de Aguas	Control e investigación de parámetros glaciológicos nivel nacional, glaciología.
Región de Valparaíso	Dirección General de Aguas	Control estudios y proyectos para obras de mejoramiento en canales y defensa contra inundaciones y para cumplimiento de lo dispuesto en los artículos 122° y 307° del Código de Aguas
Región de Valparaíso	Dirección General de Aguas	Diagnóstico de calidad de aguas en sectores acuíferos
Región de Valparaíso	Dirección General de Aguas	Diagnóstico Plan Maestro Gestión Rec. Hídricos V Región de Valparaíso
Región de Valparaíso	Dirección General de Aguas	Manejo y operación de las redes por observadores
Región de Valparaíso	Dirección General de Aguas	Mejoramiento y ampliación red de medición de aguas subterráneas
Región de Valparaíso	Dirección General de Aguas	Mejoramiento y Ampliación Red Fluviométrica
Región de Valparaíso	Dirección de Obras Hidráulicas	Estudio Sist. Evac. A. Lluvias El Melón - Quillota
Región de Valparaíso	Dirección de Obras Hidráulicas	Ampliación Embalse Aromos. Construcción Aducción y Obras del Embalse
Región de Valparaíso	Dirección de Obras Hidráulicas	Conservación y reparación colectores de aguas lluvias V Región Valparaíso
Región de Valparaíso	Dirección de Obras Hidráulicas	Construcción Embalse Chacrillas de Putaendo
Región de Valparaíso	Dirección de Obras Hidráulicas	Construcción Eva. Aguas Lluvias Alvarez-Quillota Viña del Mar
Región de Valparaíso	Dirección de Obras Hidráulicas	Construcción Evac. Aguas Lluvias 12 Norte Viña del Mar
Región de Valparaíso	Dirección de Obras Hidráulicas	Construcción Evac. Aguas Lluvias 5 Norte Viña del Mar
Región de Valparaíso	Dirección de Obras Hidráulicas	Construcción obras de regulación Valle de Petorca, V Región
Región de Valparaíso	Dirección de Obras Hidráulicas	Construcción obras de regulación valle La Ligua, V Región
Región de Valparaíso	Dirección de Obras Hidráulicas	Construcción Sist. Evac. Aguas Lluvias vonschroeders/H.Clark Viña del Mar
Región de Valparaíso	Dirección de Obras Hidráulicas	Construcción sistema de de regadío Valle La Ligua, V Región
Región de Valparaíso	Dirección de Obras Hidráulicas	Construcción Sistema de regulación Valle de Aconcagua
Región de Valparaíso	Dirección de Obras Hidráulicas	Estudio Mej. Sist. A. Lluvias Gran Valpo. colector Torpederas Valparaíso
Región de Valparaíso	Dirección de Obras Hidráulicas	Estudio Mej. Sist. de Evac. A. Lluvias Gran Valpo. Colector Melgarejo
Región de Valparaíso	Dirección de Obras Hidráulicas	Estudio Mej. Sist. Evac. A Lluvias Gran Valpo. colector Phillipi
Región de Valparaíso	Dirección de Obras Hidráulicas	Estudio Mej. Sist. Evac. A. Lluvias Gran Valpo, colector Cerro Barón Valparaíso
Región de Valparaíso	Dirección de Obras Hidráulicas	Estudio Mej. Sist. Evac. A. Lluvias Gran Valpo. - colector Taquedero/San Martín/José María Caro
Región de Valparaíso	Dirección de Obras Hidráulicas	Estudio Mej. Sist. Evac. A. Lluvias Gran Valpo. Colector subida clave Valparaíso
Región de Valparaíso	Dirección de Obras Hidráulicas	Estudio Mej. Sist. Evac. A. Lluvias Gran Valpo. Colector Urriola
Región de Valparaíso	Dirección de Obras Hidráulicas	Estudio Mej. Sist. Evac. A. Lluvias Gran Valpo. colector Uruguay
Región de Valparaíso	Dirección de Obras Hidráulicas	Estudio Mej. Sist. Evac. A. Lluvias Gran Valpo.. Colectores Francia, Las Heras y Urriola Valparaíso
Región de Valparaíso	Dirección de Obras Hidráulicas	Estudio Mejoramiento Sist. Evacuación Aguas Lluvias gran Valparaíso, colector bellavista Valparaíso
Región de Valparaíso	Dirección de Obras Hidráulicas	Estudio Sist. Evac. A. Lluvias Con Con - Valparaíso
Región de Valparaíso	Dirección de Obras Hidráulicas	Estudio Sist. Evac. A. Lluvias Quintero - Valparaíso

Región	Servicio	Nombre según Plan
Región de Valparaíso	Dirección de Obras Hidráulicas	Instalación Eva. Aguas Lluvias Canal Beagle Viña del Mar
Región de Valparaíso	Dirección de Obras Hidráulicas	Mej. Sist. Ev. A. Lluvias Gran Valparaíso atravieso puertas negras/Juan XXIII
Región de Valparaíso	Dirección de Obras Hidráulicas	Mejoramiento Eva. Aguas Lluvias Tranque Forestal Viña del Mar
Región de Valparaíso	Dirección de Obras Hidráulicas	Mejoramiento Evac. Aguas Lluvias 8 Norte Viña del Mar
Región de Valparaíso	Dirección de Obras Hidráulicas	Mejoramiento Evac. Aguas Lluvias Los Abetos Viña del Mar
Región de Valparaíso	Dirección de Obras Hidráulicas	Mejoramiento Evac. Aguas Lluvias Lusitania Viña del Mar
Región de Valparaíso	Dirección de Obras Hidráulicas	Mejoramiento Evacuación Aguas Lluvias Cabritería-colector, Valparaíso
Región de Valparaíso	Dirección de Obras Hidráulicas	Mejoramiento Sistema de Regadío El Melón, Hijuelas Hijuelas
Región de Valparaíso	Dirección de Obras Hidráulicas	Mejoramiento Sistema Evacuación A. Lluvias colector 1 Norte Viña del Mar
Región de Valparaíso	Dirección de Obras Hidráulicas	Mejoramiento Sistema Evacuación A. Lluvias Colector Avenida Argentina - Valparaíso (Etapa I)
Región de Valparaíso	Dirección de Obras Hidráulicas	Proyecto Aconcagua. Embalse Lateral
Región de Valparaíso	Dirección de Obras Hidráulicas	Proyecto Aconcagua. Habilitación 53 Pozos. (Plan Alerta Temprana-Red de Conducción).
Región de Valparaíso	Dirección de Obras Hidráulicas	Proyecto Aconcagua. Recargas Artificiales.
Región de Valparaíso	Dirección de Obras Hidráulicas	Proyecto Aconcagua. Recargas Artificiales. Estudio Ambiental y PAC.
Región de Valparaíso	Dirección de Obras Hidráulicas	Proyecto Aconcagua. Recargas Artificiales. Modelación Hidrogeológica y Plan Piloto.
Región de Valparaíso	Dirección de Obras Hidráulicas	Regadío Cuncumen
Región de Valparaíso	Dirección de Obras Hidráulicas	Regadío Petorca. Embalse Las Palmas.
Región de Valparaíso	Dirección de Obras Hidráulicas	Regadío Petorca. Embalse Pedernal.
Región de Valparaíso	Dirección de Obras Hidráulicas	Regadío Valle de La Ligua. Embalse La Chupalla.
Región de Valparaíso	Dirección de Obras Hidráulicas	Regadío Valle de La Ligua. Obras de Distribución.
Región de Valparaíso	Dirección de Obras Hidráulicas	Unificación Bocatoma 1º Sección Río Aconcagua.
Región de Valparaíso	Dirección de Obras Hidráulicas	Unificación Bocatoma 2º y 3º Sección Río Aconcagua.
Región de Valparaíso	Dirección de Obras Hidráulicas	Construcción Embalse Catemu en Valle del Aconcagua
Región de Valparaíso	Dirección de Obras Hidráulicas	Construcción Embalse Pocuro
Región de Valparaíso	Dirección de Obras Hidráulicas	Conservación de quebradas de valparaíso v r egión
Región de Valparaíso	Dirección de Obras Hidráulicas	Conservación y rehabilitación Embalse Aromos
Región de Valparaíso	Dirección de Obras Hidráulicas	Diagnóstico intervención integral de quebradas de valparaíso
Región de Valparaíso	Dirección de Obras Hidráulicas	Mejoramiento sistema tranques desarenadores red primaria valparaíso
Región de Valparaíso	Dirección de Obras Hidráulicas	Diagnóstico Plan Maestro A. LLUVIAS Hanga Roa comuna Isla de Pascua
Región de Valparaíso	Dirección de Obras Hidráulicas	Mejoramiento Sist. Evacuación Aguas Lluvias Gran Valpo, Colector Barón
Región de Valparaíso	Dirección de Obras Hidráulicas	Mejoramiento Sist. Evacuación Aguas Lluvias Gran Valpo, Colector Melgarejo
Región de Valparaíso	Dirección de Obras Hidráulicas	Construcción Tranques Desarenadores Sistema Aguas Lluvias Francia
Región de Valparaíso	Dirección de Obras Hidráulicas	Conservación Red Primaria de Aguas Lluvias de la Región de Valparaíso 2018 - 2021
Región de Valparaíso	Dirección de Obras Hidráulicas	Diagnóstico Plan Maestro Manejo Cauce Río Aconcagua

Región	Servicio	Nombre según Plan
Región de Valparaíso	Dirección de Obras Hidráulicas	Mejoramiento Sistemas de Aguas Lluvias Gumercingo y Primera, Villa Alemana
Región de Valparaíso	Dirección de Obras Hidráulicas	Construcción Sistema de Aguas Lluvias Estero Severín
Región de Valparaíso	Dirección de Obras Hidráulicas	ACTUALIZACION PLAN MAESTRO AGUAS LLUVIAS, CONCON
Región de Valparaíso	Administración Sistema Concesiones	Ruta 78 Santiago - San Antonio
Región de Valparaíso	Administración Sistema Concesiones	Camino Nogales - Puchuncavi
Región de Valparaíso	Administración Sistema Concesiones	Concesión camino La Pólvora (Estudios)
Región de Valparaíso	Administración Sistema Concesiones	Hospitales Red V Región (Biprovincial Quillota-Petorca y Provincial Marga Marga)
Región de Valparaíso	Administración Sistema Concesiones	Marina Deportiva y Revitalización Urbana del Estero Marga Marga
Región de Valparaíso	Administración Sistema Concesiones	Proyecto de Infraestructura Pública Paso Los Libertadores
Región de Valparaíso	Administración Sistema Concesiones	Puerto Terrestre Los Andes
Región de Valparaíso	Administración Sistema Concesiones	Red Vial Litoral Central
Región de Valparaíso	Administración Sistema Concesiones	Ruta 5, Tramo Santiago - Los Vilos
Región de Valparaíso	Administración Sistema Concesiones	Ruta 57 Santiago - Colina - Los Andes
Región de Valparaíso	Administración Sistema Concesiones	Ruta 68, Santiago-Valparaíso-Viña del Mar
Región de Valparaíso	Administración Sistema Concesiones	Túnel El Melón
Región de Valparaíso	Administración Sistema Concesiones	Túnel Ferroviario de Baja Altura
Región de Valparaíso	Administración Sistema Concesiones	Camino Internacional Ruta 60 Ch
Región de Valparaíso	Administración Sistema Concesiones	Ruta 66 Camino de la Fruta
Región de Valparaíso	Administración Sistema Concesiones	Complejo Fronterizo Los Libertadores
Región de Valparaíso	Administración Sistema Concesiones	Teleférico Valparaíso
Región Metropolitana de Santiago	Agua Potable Rural	Construcción mejoramiento APR Huelquén
Región Metropolitana de Santiago	Agua Potable Rural	Construcción proyectos nuevos 2013 agua potable rural RMS
Región Metropolitana de Santiago	Agua Potable Rural	Nuevas iniciativas APR en distintas localidades de la región
Región Metropolitana de Santiago	Agua Potable Rural	Construcción Servicio APR de Nihue Medio y Bajo San Pedro
Región Metropolitana de Santiago	Agua Potable Rural	Construcción Servicio de APR la Red El Monte
Región Metropolitana de Santiago	Agua Potable Rural	Mejoramiento Servicio APR Noviciado Peralillo Pudahuel

Región	Servicio	Nombre según Plan
Región Metropolitana de Santiago	Dirección de Aeropuertos	Conservación mayor pista 17L-35R y rodajes asociados, ap. AMB
Región Metropolitana de Santiago	Dirección de Aeropuertos	Conservación menor aeropuerto AMB
Región Metropolitana de Santiago	Dirección de Aeropuertos	Mejoramiento área de movimiento pista 17R 35L, en AMB
Región Metropolitana de Santiago	Dirección de Aeropuertos	Construcción nuevo aeródromo de Peldehue. RMS
Región Metropolitana de Santiago	Dirección de Aeropuertos	Normalización área de movimiento Aeropuerto Arturo Merino Benítez, RM
Región Metropolitana de Santiago	Dirección de Aeropuertos	CONSERVACION MAYOR CAMINO PERIMETRAL PONIENTE AEROPUERTO AMB. STGO.
Región Metropolitana de Santiago	Dirección de Aeropuertos	CONSTRUCCION AERÓDROMO AVIACION CORPORATIVA Y AREA DE MANTENIMIENTO EN EL AEROPUERTO ARTURO MERINO BENÍTEZ, REGIÓN METROPOLITANA
Región Metropolitana de Santiago	Dirección de Arquitectura	Conservación edificio SEREMI MOP RMS
Región Metropolitana de Santiago	Dirección de Arquitectura	Conservación Escuela de Derecho Universidad de Chile Santiago
Región Metropolitana de Santiago	Dirección de Arquitectura	Conservación fachadas edificios Barrio Cívico, Santiago
Región Metropolitana de Santiago	Dirección de Arquitectura	Conservación Infraestructura de Apoyo MOP 2010-2012 Nivel Nacional
Región Metropolitana de Santiago	Dirección de Arquitectura	Conservación Museo de Arte Contemporáneo - Quinta Normal Santiago
Región Metropolitana de Santiago	Dirección de Arquitectura	Conservación Plaza de la Constitución
Región Metropolitana de Santiago	Dirección de Arquitectura	Conservación trienal 2012 - 2014 Palacio de La Moneda, Santiago
Región Metropolitana de Santiago	Dirección de Arquitectura	Conservación trienal 2015 - 2021 Palacio de La Moneda, Santiago
Región Metropolitana de Santiago	Dirección de Arquitectura	Conservación y mejoramiento fachadas Edificio MOP Central Caja Cívica Santiago
Región Metropolitana de Santiago	Dirección de Arquitectura	Construcción Edificio Cocheras, Morandé 83, Santiago
Región Metropolitana de Santiago	Dirección de Arquitectura	Construcción Edificio Moneda Bicentenario Santiago
Región Metropolitana de Santiago	Dirección de Arquitectura	Construcción Edificio SEREMI MOP RMS
Región Metropolitana de Santiago	Dirección de Arquitectura	Construcción obras complementarias de Plaza de la Ciudadanía
Región Metropolitana de Santiago	Dirección de Arquitectura	Construcción Parque Fluvial Renato Poblete
Región Metropolitana de Santiago	Dirección de Arquitectura	Normalización y mejoramiento integral de Edificio MOP Central Santiago
Región Metropolitana de Santiago	Dirección de Arquitectura	Ampliación Cuartel Conchalí
Región Metropolitana de Santiago	Dirección de Arquitectura	Ampliación Cuartel Policial PDI Renca
Región Metropolitana de Santiago	Dirección de Arquitectura	Ampliación Cuartel Policial PDI San Ramón
Región Metropolitana de Santiago	Dirección de Arquitectura	Construcción Cuartel General de Bomberos Tiltill
Región Metropolitana de Santiago	Dirección de Arquitectura	Construcción del Depósito Central de Armas
Región Metropolitana de Santiago	Dirección de Arquitectura	Construcción Edificio Institucional Fiscalía Nacional Ministerio Público
Región Metropolitana de Santiago	Dirección de Arquitectura	Construcción Laboratorio de Criminalística Central PDI
Región Metropolitana de Santiago	Dirección de Arquitectura	Construcción nueva Casa Nacional del Niño, SENAME
Región Metropolitana de Santiago	Dirección de Arquitectura	Construcción Parque Cultural Indígena Pucará de Chena
Región Metropolitana de Santiago	Dirección de Arquitectura	Edificio corta estadía y canalizaciones para tecnovigilancia
Región Metropolitana de Santiago	Dirección de Arquitectura	Reparación parcial Basílica El Salvador de Santiago
Región Metropolitana de	Dirección de	Reposición Complejo Policial PDI Sur (Puente Alto)

Región	Servicio	Nombre según Plan
Santiago	Arquitectura	
Región Metropolitana de Santiago	Dirección de Arquitectura	Reposición con relocalización Subcomisaría Lampa
Región Metropolitana de Santiago	Dirección de Arquitectura	Reposición Cuartel PDI Independencia II
Región Metropolitana de Santiago	Dirección de Arquitectura	Reposición de Tenencia de Carabineros de Pirque
Región Metropolitana de Santiago	Dirección de Arquitectura	Reposición Edificio Central Servicio Médico Legal Nacional
Región Metropolitana de Santiago	Dirección de Arquitectura	Reposición y elevación de categoría de la Subcomisaría Peñaflores a Comisaría
Región Metropolitana de Santiago	Dirección de Arquitectura	Restauración Catedral Metropolitana de Santiago
Región Metropolitana de Santiago	Dirección de Arquitectura	Restauración Iglesia La Viñita, comuna de Recoleta
Región Metropolitana de Santiago	Dirección de Arquitectura	Restauración iglesia y claustro San Agustín de Melipilla
Región Metropolitana de Santiago	Dirección de Arquitectura	Restauración y rehabilitación Casa Central U. de Chile
Región Metropolitana de Santiago	Dirección de Arquitectura	Construcción Centro Gabriela Mistral Etapa 2
Región Metropolitana de Santiago	Dirección de Arquitectura	Construcción edificio anexo Museo Histórico Nacional Santiago
Región Metropolitana de Santiago	Dirección de Arquitectura	Habilitación Edificio Huneeus (Bcn Catedral)
Región Metropolitana de Santiago	Dirección de Arquitectura	Mejoramiento antesala de Sala Valentín Letelier Casa Central UDCH
Región Metropolitana de Santiago	Dirección de Arquitectura	Mejoramiento para sala de reuniones rectoría Casa Central UDCH
Región Metropolitana de Santiago	Dirección de Arquitectura	Normalización Complejo Las Vizcachas Santiago
Región Metropolitana de Santiago	Dirección de Arquitectura	Normalización jardín infantil y sala cuna MOP Santiago
Región Metropolitana de Santiago	Dirección de Arquitectura	Reparación de emergencia Templo Votivo de Maipú Maipú
Región Metropolitana de Santiago	Dirección de Arquitectura	Restauración Capilla Nuestra Señora del Trabajo Batuco
Región Metropolitana de Santiago	Dirección de Arquitectura	Restauración Iglesia San Francisco del Monte Santiago
Región Metropolitana de Santiago	Dirección de Arquitectura	Restauración Palacio Pereira y reposición edificios CMN y DIBAM
Región Metropolitana de Santiago	Dirección de Arquitectura	Restauración y ampliación del Palacio Ariztía.
Región Metropolitana de Santiago	Dirección de Arquitectura	Restauración y puesta en valor ex Recinto de Detención Tres y Cuatro Alamos San Joaquín
Región Metropolitana de Santiago	Dirección de Arquitectura	Restauración y rehabilitación Colegio de Enfermeras Santiago
Región Metropolitana de Santiago	Dirección de Arquitectura	CONSERVACION INFRAESTRUCTURA DE APOYO METROPOLITANA
Región Metropolitana de Santiago	Dirección de Arquitectura	DIAGNOSTICO Y LINEA BASE DE EDIFICACIÓN PUBLICA COMUNAL RMS
Región Metropolitana de Santiago	Dirección de Vialidad	Ampliación camino Padre Hurtado Ruta G-45
Región Metropolitana de Santiago	Dirección de Vialidad	Ampliación Ruta 76 s: A. Vespucio - Malloco, RM
Región Metropolitana de Santiago	Dirección de Vialidad	By pass sur Talagante (variante de la G-78 antigua)
Región Metropolitana de Santiago	Dirección de Vialidad	Conservación caminos glosa 6 prov. Melipilla, Chacabuco, Maipo, Talagante
Región Metropolitana de Santiago	Dirección de Vialidad	Conservación de caminos por administración directa
Región Metropolitana de Santiago	Dirección de Vialidad	Conservación per. Av. Américo Vespucio s: kms 15,67-19,97 y 21,8-27,3 .
Región Metropolitana de Santiago	Dirección de Vialidad	Conservación red vial
Región Metropolitana de Santiago	Dirección de Vialidad	Conservación sistema de señalización informativa
Región Metropolitana de Santiago	Dirección de Vialidad	Construcción by pass Melipilla, Región Metropolitana

Región	Servicio	Nombre según Plan
Santiago	Vialidad	
Región Metropolitana de Santiago	Dirección de Vialidad	Construcción caletas Ruta 5 Sur s: Lo Espejo - San Bernardo
Región Metropolitana de Santiago	Dirección de Vialidad	Construcción conexión vial 1 Norte con Ruta G-505, comuna Paine
Región Metropolitana de Santiago	Dirección de Vialidad	Construcción conexión vial Alhué - Rancagua Región Metropolitana y O'Higgins (Interregional)
Región Metropolitana de Santiago	Dirección de Vialidad	Construcción conexión vial Avenida 4 Álamos - Lo Espejo
Región Metropolitana de Santiago	Dirección de Vialidad	Construcción conexión vial El Monte-Mallarauco-María Pinto
Región Metropolitana de Santiago	Dirección de Vialidad	Construcción conexión vial Ruta G-420 San Antonio de Naltagua - Melipilla
Región Metropolitana de Santiago	Dirección de Vialidad	Construcción Costanera Sur del Mapocho I Etapa sector El Monte - Talagante
Región Metropolitana de Santiago	Dirección de Vialidad	Construcción Costanera Sur del Mapocho II Etapa sector Talagante - Peñaflores
Región Metropolitana de Santiago	Dirección de Vialidad	Construcción Costanera Sur del Mapocho III Etapa sector Peñaflores - Pudahuel
Región Metropolitana de Santiago	Dirección de Vialidad	Construcción Eje Orbital Sur, Sector Ruta 5 Sur-Ruta G-45 Padre Hurtado
Región Metropolitana de Santiago	Dirección de Vialidad	Construcción paso sobre nivel línea férrea en Ruta G-535
Región Metropolitana de Santiago	Dirección de Vialidad	Construcción prolongación camino El Tránsito a Ruta G-74 F Melipilla
Región Metropolitana de Santiago	Dirección de Vialidad	Construcción puente Cancha de Piedra en comuna de María Pinto
Región Metropolitana de Santiago	Dirección de Vialidad	Construcción puente Viluco - El Vínculo
Región Metropolitana de Santiago	Dirección de Vialidad	Construcción puentes Lepe 1, Lepe 2 y El Toro, Comuna de Curacaví
Región Metropolitana de Santiago	Dirección de Vialidad	Construcción variante Polpaico en Ruta G-132, comuna de Tiltil
Región Metropolitana de Santiago	Dirección de Vialidad	Estudio básico de ingeniería auscultación sistema vial RMS
Región Metropolitana de Santiago	Dirección de Vialidad	Habilitación Rutas G-30-46 sector: Cerrillos - Lonquén
Región Metropolitana de Santiago	Dirección de Vialidad	Mejoramiento camino básico intermedio Codigua - Quincague G-668
Región Metropolitana de Santiago	Dirección de Vialidad	Mejoramiento camino Culprán - Lo Chacón G-660, km 0,0 a 30,7, Melipilla
Región Metropolitana de Santiago	Dirección de Vialidad	Mejoramiento camino Lagunillas G-355, km. 0,0-19. San José de Maipo
Región Metropolitana de Santiago	Dirección de Vialidad	Mejoramiento camino Los Queltehues G-465 comuna de San José de Maipo (CBI)
Región Metropolitana de Santiago	Dirección de Vialidad	Mejoramiento camino Padre Hurtado G-45, sector cuesta Chada. Paine
Región Metropolitana de Santiago	Dirección de Vialidad	Conservación y mejoramiento caminos básicos
Región Metropolitana de Santiago	Dirección de Vialidad	Mejoramiento caminos básicos intermedios prov. Melipilla y Maipo RMS.
Región Metropolitana de Santiago	Dirección de Vialidad	Mejoramiento caminos básicos intermedios provincias de Chacabuco y Melipilla. RM
Región Metropolitana de Santiago	Dirección de Vialidad	Mejoramiento caminos básicos intermedios provincias de Melipilla, Chacabuco y Cordillera. RM
Región Metropolitana de Santiago	Dirección de Vialidad	Mejoramiento caminos básicos intermedios, diversas provincias
Región Metropolitana de Santiago	Dirección de Vialidad	Mejoramiento Crucero-límite regional, s/r, km. 0.0 a km. 6,5
Región Metropolitana de Santiago	Dirección de Vialidad	Mejoramiento pasadas urbanas de la Ruta G-25 por San José de Maipo
Región Metropolitana de Santiago	Dirección de Vialidad	Mejoramiento pasadas urbanas Ruta G-16 s: A. Vespucio - Lampa, RM
Región Metropolitana de Santiago	Dirección de Vialidad	Mejoramiento Ruta G-25 sector : puente El Yeso - El Volcán
Región Metropolitana de Santiago	Dirección de Vialidad	Mejoramiento Ruta G-546 s: cuesta El Cepillo: Paine, Melipilla
Región Metropolitana de Santiago	Dirección de Vialidad	Mejoramiento y reposición camino El Tránsito, rol G-624, km 0 al 9

Región	Servicio	Nombre según Plan
Santiago	Vialidad	
Región Metropolitana de Santiago	Dirección de Vialidad	Mejoramiento y reposición Ruta G-16: sector Lampa- Tiltil y Rungue
Región Metropolitana de Santiago	Dirección de Vialidad	Reposición y construcción de puentes IV etapa
Región Metropolitana de Santiago	Dirección de Vialidad	Reposición de edificio Provincial Vialidad Chacabuco
Región Metropolitana de Santiago	Dirección de Vialidad	Reposición de edificio provincial vialidad Melipilla
Región Metropolitana de Santiago	Dirección de Vialidad	Reposición de puentes varias provincias Chacabuco y Santiago
Región Metropolitana de Santiago	Dirección de Vialidad	Reposición pav. Rutas G-60; I-124. s: Cruce Las Arañas-C° Litueche
Región Metropolitana de Santiago	Dirección de Vialidad	Reposición pavimento Ruta G-150: Panamericana- Lampa
Región Metropolitana de Santiago	Dirección de Vialidad	Reposición pavimento Ruta G-78, s: El Monte-Paico-Melipilla
Región Metropolitana de Santiago	Dirección de Vialidad	Reposición puente El Cristo Ruta G-465 Los Queltehues, San José de Maipo
Región Metropolitana de Santiago	Dirección de Vialidad	Reposición puente Esperanza en Ruta G-68, comuna Padre Hurtado
Región Metropolitana de Santiago	Dirección de Vialidad	Reposición puente Macal en camino El Asiento, rol G-682, Alhué
Región Metropolitana de Santiago	Dirección de Vialidad	Reposición puente Rincón de Paine en comuna de Paine
Región Metropolitana de Santiago	Dirección de Vialidad	Reposición puentes Huechún, San Vicente Macul y Las Parcelas, RM
Región Metropolitana de Santiago	Dirección de Vialidad	Reposición puentes Islita e Isla de Rojas, comunas Curacaví, María Pinto
Región Metropolitana de Santiago	Dirección de Vialidad	Reposición puentes Ranchillo y Pichiranchillo, comuna María Pinto
Región Metropolitana de Santiago	Dirección de Vialidad	Reposición Ruta G -184. El Noviciado, s: km. 0,0 al 7,0
Región Metropolitana de Santiago	Dirección de Vialidad	Reposición Ruta G-25 Santiago - El Volcán km 11,6 al km 32,5
Región Metropolitana de Santiago	Dirección de Vialidad	Reposición Ruta G-25 sector San José de Maipo- San Gabriel
Región Metropolitana de Santiago	Dirección de Vialidad	Reposición Ruta G-27 sector Las Vertientes - puente El Toyo y accesos
Región Metropolitana de Santiago	Dirección de Vialidad	Reposición Ruta G-45, San Bernardo Alto Jahuel
Región Metropolitana de Santiago	Dirección de Vialidad	Reposición Ruta G-46, sector cruce Ruta 5 - cruce Ruta G-40, RM
Región Metropolitana de Santiago	Dirección de Vialidad	Reposición Ruta G-78, sector Melipilla-Cuncumén
Región Metropolitana de Santiago	Dirección de Vialidad	Reposición y const. puentes y losas, prov. Chacabuco-Melipilla-Talagante
Región Metropolitana de Santiago	Dirección de Vialidad	Reposición y construcción puentes en San Pedro-Pirque-Lampa
Región Metropolitana de Santiago	Dirección de Vialidad	Reposición y construcción puentes varias provincias etapa I
Región Metropolitana de Santiago	Dirección de Vialidad	Construcción Costanera del Maipo, sector Ruta G-46 - puente San Antonio de Naltahua
Región Metropolitana de Santiago	Dirección de Vialidad	Construcción Costanera del Maipo, sector puente Los Morros - puente Las Vertientes
Región Metropolitana de Santiago	Dirección de Vialidad	Construcción Costanera del Maipo, tramo puente Los Morros - Ruta G-46
Región Metropolitana de Santiago	Dirección de Vialidad	Construcción sendas peatonales/ciclovías en rutas de la DVRM
Región Metropolitana de Santiago	Dirección de Vialidad	Construcción ciclovías y sendas peatonales II etapa, RMS
Región Metropolitana de Santiago	Dirección de Vialidad	Construcción ciclovías y sendas peatonales III etapa, RMS
Región Metropolitana de Santiago	Dirección de Vialidad	Construcción sendas multipropósito en red vial RMS
Región Metropolitana de Santiago	Dirección de Vialidad	Reposición y construcción puentes y losas RMS
Región Metropolitana de	Dirección de	Reposición edificio provincial Vialidad Cordillera

Región	Servicio	Nombre según Plan
Santiago	Vialidad	
Región Metropolitana de Santiago	Dirección de Vialidad	CONSERVACION DE CAMINOS POR GLOSA 6, DIVERSAS PROVINCIAS
Región Metropolitana de Santiago	Dirección de Vialidad	CONSERVACION DE CAMINOS POR GLOSA 7 DIVERSAS PROVINCIAS RMS
Región Metropolitana de Santiago	Dirección de Vialidad	Conservación global mixta región Metropolitana
Región Metropolitana de Santiago	Dirección de Vialidad	Conservación red vial administracion directa región Metropolitana
Región Metropolitana de Santiago	Dirección General de Aguas	Actualización Catastro Mutaciones Derechos de Aguas y Jurisprudencia
Región Metropolitana de Santiago	Dirección General de Aguas	Actualización de información no disponible en la DGA
Región Metropolitana de Santiago	Dirección General de Aguas	Actualización información existente en DGA a Sistemas Institucionales
Región Metropolitana de Santiago	Dirección General de Aguas	Actualización reservas de agua Art.147 del codigo de aguas zonas centro y sur
Región Metropolitana de Santiago	Dirección General de Aguas	Análisis Actualización de la Red de Calidad de Aguas Superficiales
Región Metropolitana de Santiago	Dirección General de Aguas	Análisis Crítico de las Redes Hidrométricas
Región Metropolitana de Santiago	Dirección General de Aguas	Analisis de la red nival necesaria para cuantificar los recursos hidricos
Región Metropolitana de Santiago	Dirección General de Aguas	Conservación Construcción Estaciones Fluviométricas y Reparaciones Mayores Nacional
Región Metropolitana de Santiago	Dirección General de Aguas	Conservación de la Red de calidad de Agua e Hidrogeología Nacional
Región Metropolitana de Santiago	Dirección General de Aguas	Conservación de la Red de calidad de aguas subterráneas
Región Metropolitana de Santiago	Dirección General de Aguas	Conservación de la Red Hidrometeorológica nacional
Región Metropolitana de Santiago	Dirección General de Aguas	Conservación y mantención red hidrométrica nacional
Región Metropolitana de Santiago	Dirección General de Aguas	Conservación y operación de la red sedimentométrica nacional
Región Metropolitana de Santiago	Dirección General de Aguas	Conservación y operación del sistema recolección de datos por satélite
Región Metropolitana de Santiago	Dirección General de Aguas	Construcción de Red glaciológica en el marco estrategia nacional de glaciares
Región Metropolitana de Santiago	Dirección General de Aguas	Control e investigación de parámetros glaciológicos nivel nacional, glaciología.
Región Metropolitana de Santiago	Dirección General de Aguas	Control e investigación de parámetros lacustres nacional
Región Metropolitana de Santiago	Dirección General de Aguas	Control estudios y proyectos para obras de mejoramiento en canales y defensa contra inundaciones y para cumplimiento de lo dispuesto en los artículos 122° y 307° del Código de Aguas
Región Metropolitana de Santiago	Dirección General de Aguas	Diagnóstico de calidad de aguas en sectores acuíferos
Región Metropolitana de Santiago	Dirección General de Aguas	Manejo y operación de las redes por observadores
Región Metropolitana de Santiago	Dirección General de Aguas	Mejoramiento y ampliación de la red hidrometeorológica
Región Metropolitana de Santiago	Dirección General de Aguas	Mejoramiento Sistema de Pronóstico de Caudales
Región Metropolitana de Santiago	Dirección General de Aguas	Mejoramiento y Ampliación Red Fluviométrica
Región Metropolitana de Santiago	Dirección General de Aguas	Mejoramiento y ampliación red de medición de aguas subterráneas
Región Metropolitana de Santiago	Dirección General de Aguas	Plan Hídrico Regional (documento)
Región Metropolitana de Santiago	Dirección General de Aguas	Actualización del Catastro de usuarios de aguas de la Cuenca del Maipo (1° etapa) región Metropolitana de Santiago
Región Metropolitana de Santiago	Dirección de Obras Hidráulicas	Análisis información georeferenciación infraestructura aguas lluvias, Santiago
Región Metropolitana de Santiago	Dirección de Obras Hidráulicas	Conservación de riberas de cauces naturales RMS
Región Metropolitana de Santiago	Dirección de Obras Hidráulicas	Conservación y operación sistemas de aguas lluvias RMS

Región	Servicio	Nombre según Plan
Región Metropolitana de Santiago	Dirección de Obras Hidráulicas	Construcción de obras fluviales y mejoramiento del Estero Colina
Región Metropolitana de Santiago	Dirección de Obras Hidráulicas	Construcción evacuadores de aguas lluvias según Plan Maestro de Santiago
Región Metropolitana de Santiago	Dirección de Obras Hidráulicas	Construcción Hidroparque La Aguada etapa II, Santiago
Región Metropolitana de Santiago	Dirección de Obras Hidráulicas	Construcción obras control aluvional y crecidas líquidas Quebrada Ramón
Región Metropolitana de Santiago	Dirección de Obras Hidráulicas	Construcción obras de aguas lluvias sector sur oriente Santiago
Región Metropolitana de Santiago	Dirección de Obras Hidráulicas	Construcción obras de aguas lluvias, sector centro poniente de Melipilla
Región Metropolitana de Santiago	Dirección de Obras Hidráulicas	Construcción obras de canalización estero Las Cruces, etapa 2
Región Metropolitana de Santiago	Dirección de Obras Hidráulicas	Construcción obras de canalización estero Las Cruces, etapa 3 y 4
Región Metropolitana de Santiago	Dirección de Obras Hidráulicas	Construcción obras de retención Hondonada, Quebrada de Macul
Región Metropolitana de Santiago	Dirección de Obras Hidráulicas	Construcción Parque La Aguada, Región Metropolitana
Región Metropolitana de Santiago	Dirección de Obras Hidráulicas	Construcción sistema de aguas lluvias Barón de Juras Reales
Región Metropolitana de Santiago	Dirección de Obras Hidráulicas	Construcción sistema de aguas lluvias Trinidad 2 La Florida
Región Metropolitana de Santiago	Dirección de Obras Hidráulicas	Diagnóstico plan maestro evacuación y drenaje de aguas lluvias Buin y Paine
Región Metropolitana de Santiago	Dirección de Obras Hidráulicas	Mejoramiento de canales de riego RMS
Región Metropolitana de Santiago	Dirección de Obras Hidráulicas	Mejoramiento estero Los Patos RMS (etapa 1)
Región Metropolitana de Santiago	Dirección de Obras Hidráulicas	Construcción sistema de drenaje urbano Zona Sur Poniente de Santiago
Región Metropolitana de Santiago	Dirección de Obras Hidráulicas	CONSERVACION Y REHABILITACIÓN EMBALSE HUECHÚN, MELIPILLA REGIÓN METROPOLITANA
Región Metropolitana de Santiago	Instituto Nacional de Hidráulica	Modelo Hidrológico para determinar inundación de crecidas
Región Metropolitana de Santiago	Instituto Nacional de Hidráulica	Análisis socavación en pilas para escurrimiento
Región Metropolitana de Santiago	Instituto Nacional de Hidráulica	Construcción canal hidráulico para estudios de socavación en pilas Peñafior
Región Metropolitana de Santiago	Instituto Nacional de Hidráulica	Construcción nuevo sistema de piping para modelos físicos
Región Metropolitana de Santiago	Administración Sistema Concesiones	Acceso Nororiental a Santiago
Región Metropolitana de Santiago	Administración Sistema Concesiones	Aeropuerto Internacional Arturo Merino Benítez
Región Metropolitana de Santiago	Administración Sistema Concesiones	Américo Vesputio Oriente
Región Metropolitana de Santiago	Administración Sistema Concesiones	Centro de Justicia de Santiago
Región Metropolitana de Santiago	Administración Sistema Concesiones	Conexión Vial Ruta 78 hasta Ruta 68
Región Metropolitana de Santiago	Administración Sistema Concesiones	Conexión Vial Suiza Las Rejas
Región Metropolitana de Santiago	Administración Sistema Concesiones	Estación Intermodal La Cisterna
Región Metropolitana de Santiago	Administración Sistema Concesiones	Estaciones de transbordo para Transantiago
Región Metropolitana de Santiago	Administración Sistema	Estadio Techado Parque O'Higgins

Región	Servicio	Nombre según Plan
	Concesiones	
Región Metropolitana de Santiago	Administración Sistema Concesiones	Habilitación Corredor de Transporte Público Av. Santa Rosa
Región Metropolitana de Santiago	Administración Sistema Concesiones	Hospital del Salvador - Geriátrico
Región Metropolitana de Santiago	Administración Sistema Concesiones	Hospital Santiago Occidente (Ex Félix Bulnes)
Región Metropolitana de Santiago	Administración Sistema Concesiones	Plaza de la Ciudadanía
Región Metropolitana de Santiago	Administración Sistema Concesiones	Ruta 5, Tramo Santiago - Los Vilos
Región Metropolitana de Santiago	Administración Sistema Concesiones	Ruta G-21
Región Metropolitana de Santiago	Administración Sistema Concesiones	Sistema Américo Vespucio Nor-Poniente
Región Metropolitana de Santiago	Administración Sistema Concesiones	Sistema Américo Vespucio Sur
Región Metropolitana de Santiago	Administración Sistema Concesiones	Sistema Norte-Sur
Región Metropolitana de Santiago	Administración Sistema Concesiones	Sistema Oriente - Poniente
Región Metropolitana de Santiago	Administración Sistema Concesiones	Variante Melipilla
Región Metropolitana de Santiago	Administración Sistema Concesiones	Vespucio - El Salto - Av. Kennedy
Región Metropolitana de Santiago	Administración Sistema Concesiones	Acceso Vial Aeropuerto AMB
Región Metropolitana de Santiago	Administración Sistema Concesiones	Centro metropolitano de vehículos retirados de circulación
Región Metropolitana de Santiago	Administración Sistema Concesiones	Programa Hospitalario de Maipú y La Florida
Región Metropolitana de Santiago	Administración Sistema Concesiones	Teleférico Bicentenario
Región Metropolitana de Santiago	Administración Sistema Concesiones	Torre Antenas Cumbre Santiago
Región Metropolitana de Santiago	Administración Sistema Concesiones	Estudio de diseño conceptual de plataforma modular de procesos de información de la CCOP
Región de O'Higgins	Agua Potable Rural	Ampliación APR Aguada Las Damas a Patagüilla Pasillos, La Estrella
Región de O'Higgins	Agua Potable Rural	Ampliación APR Ciruelos Barrancas Pañul a diversos sectores, Pichilemu
Región de O'Higgins	Agua Potable Rural	Ampliación APR Las Garzas, Pailimo, Marchique
Región de O'Higgins	Agua Potable Rural	Ampliación APR Litueche a Matancilla La Villa Ucuquer, Litueche
Región de O'Higgins	Agua Potable Rural	Ampliación APR Lo de Lobos a El Llano El Sauce, Rengo
Región de O'Higgins	Agua Potable Rural	Ampliación servicio de APR Cruz de Chillehue, Coinco
Región de O'Higgins	Agua Potable Rural	Ampliación servicio de APR de Alcones a Las Pilastras
Región de O'Higgins	Agua Potable Rural	Ampliación servicio de APR La Laguna a San Marcos, San Vicente de Tagua Tagua
Región de O'Higgins	Agua Potable Rural	Ampliación servicio de APR Licancheu, Matanzas, Pupuya, Navidad
Región de O'Higgins	Agua Potable Rural	Conservación Obras de Emergencia Sequía
Región de O'Higgins	Agua Potable Rural	Construcción servicio de APR Las Peñas El Llano, San Fernando
Región de O'Higgins	Agua Potable Rural	Instalación servicio APR la Aguada, Pichilemu

Región	Servicio	Nombre según Plan
Región de O'Higgins	Agua Potable Rural	Instalación servicio de APR Las Nieves, Rengo
Región de O'Higgins	Agua Potable Rural	Instalación servicio de APR Chacayes, Machalí
Región de O'Higgins	Agua Potable Rural	Instalación servicio de APR de Calvario Querelema, Paredones
Región de O'Higgins	Agua Potable Rural	Instalación servicio de APR Los Parrones, Peralillo
Región de O'Higgins	Agua Potable Rural	Mejoramiento APR El Naranjal Bellavista, San Vicente de Tagua Tagua
Región de O'Higgins	Agua Potable Rural	Mejoramiento APR Molineros Mataredonda, Peralillo Pumanque
Región de O'Higgins	Agua Potable Rural	Mejoramiento servicio de Agua Potable Rural La Tuna, Placilla
Región de O'Higgins	Agua Potable Rural	Mejoramiento servicio de APR Angostura de San Fernando, San Fernando
Región de O'Higgins	Agua Potable Rural	Mejoramiento servicio de APR La Vinilla, San Vicente de Tagua Tagua
Región de O'Higgins	Agua Potable Rural	Mejoramiento servicio de APR Los Aromos El Durazno, Las Cabras
Región de O'Higgins	Agua Potable Rural	Mejoramiento servicio de APR Monte Lorenzo, San Vicente de Tagua Tagua
Región de O'Higgins	Agua Potable Rural	Mejoramiento servicio de APR Pimpinela, Requínoa
Región de O'Higgins	Agua Potable Rural	Mejoramiento servicio de APR Rinconada de Malambo, Rengo
Región de O'Higgins	Agua Potable Rural	Mejoramiento servicio de APR Rinconada de Parral, Coltauco
Región de O'Higgins	Agua Potable Rural	Mejoramiento servicio de APR Santa Amelia, Pichidegua
Región de O'Higgins	Agua Potable Rural	Mejoramiento servicio de APR Tuniche, Graneros Rancagua
Región de O'Higgins	Agua Potable Rural	Mejoramiento y ampliación APR Boldomahuida La Cabrería, Chépica
Región de O'Higgins	Agua Potable Rural	Mejoramiento y ampliación APR Callejones La Gloria, Nancagua
Región de O'Higgins	Agua Potable Rural	Mejoramiento y ampliación APR Casas de Peuco, San Francisco de Mostazal
Región de O'Higgins	Agua Potable Rural	Mejoramiento y ampliación APR Chancón Huilmay, Graneros
Región de O'Higgins	Agua Potable Rural	Mejoramiento y ampliación APR Cocalán, Las Cabras
Región de O'Higgins	Agua Potable Rural	Mejoramiento y ampliación APR Cunaquito, Santa Cruz
Región de O'Higgins	Agua Potable Rural	Mejoramiento y ampliación APR El Niche, San Vicente de Tagua Tagua
Región de O'Higgins	Agua Potable Rural	Mejoramiento y ampliación APR Hacienda la Punta, San Francisco de Mostazal
Región de O'Higgins	Agua Potable Rural	Mejoramiento y ampliación APR Idahue, Coltauco
Región de O'Higgins	Agua Potable Rural	Mejoramiento y ampliación APR La Estrella, La Estrella
Región de O'Higgins	Agua Potable Rural	Mejoramiento y ampliación APR La Mina, Chépica
Región de O'Higgins	Agua Potable Rural	Mejoramiento y ampliación APR la Palma a la Cabaña, Graneros
Región de O'Higgins	Agua Potable Rural	Mejoramiento y ampliación APR La Puntilla Pueblo de Indios, San Vicente de Tagua Tagua
Región de O'Higgins	Agua Potable Rural	Mejoramiento y ampliación APR La Vinilla, San Vicente de Tagua Tagua
Región de O'Higgins	Agua Potable Rural	Mejoramiento y ampliación APR Las Garzas Las Majadas Trichahuera, Palmilla
Región de O'Higgins	Agua Potable Rural	Mejoramiento y ampliación APR Lo Moscoso, Placilla
Región de O'Higgins	Agua Potable Rural	Mejoramiento y ampliación APR Nenquén El Tambo La Puerta, Palmilla Santa Cruz
Región de O'Higgins	Agua Potable Rural	Mejoramiento y ampliación APR Nerquihue El Buche, Lolol
Región de O'Higgins	Agua Potable Rural	Mejoramiento y ampliación APR Pencahue Bajo, San Vicente de Tagua Tagua
Región de O'Higgins	Agua Potable Rural	Mejoramiento y ampliación APR Pupuya, Navidad
Región de O'Higgins	Agua Potable Rural	Mejoramiento y ampliación APR Puquillay Alto, Nancagua
Región de O'Higgins	Agua Potable Rural	Mejoramiento y ampliación APR San Gregorio, Nancagua
Región de O'Higgins	Agua Potable Rural	Mejoramiento y ampliación APR San Joaquín de Los Mayos, Machalí
Región de O'Higgins	Agua Potable Rural	Mejoramiento y ampliación APR San José de Marchigue, Pichidegua
Región de O'Higgins	Agua Potable Rural	Mejoramiento y ampliación APR Santa Ana Los Olmos, Palmilla
Región de O'Higgins	Agua Potable Rural	Mejoramiento y ampliación APR Tranque de Millahue, San Vicente de Tagua Tagua
Región de O'Higgins	Agua Potable Rural	Mejoramiento y ampliación APR Trinidad Los Maitenes a El Chequén, Marchique
Región de O'Higgins	Agua Potable Rural	Mejoramiento y ampliación El Bosque San Ramón, Rancagua
Región de O'Higgins	Agua Potable Rural	Mejoramiento y ampliación La Chimba, Rengo
Región de O'Higgins	Agua Potable Rural	Mejoramiento y ampliación Punta de Cortés, Rancagua
Región de O'Higgins	Agua Potable Rural	Mejoramiento y ampliación Roma La Marinana, San Fernando
Región de O'Higgins	Agua Potable Rural	Mejoramiento y ampliación servicio de APR El Estero, Las Cabras
Región de O'Higgins	Agua Potable Rural	Mejoramiento y ampliación servicio de APR Idahuillo, Coltauco
Región de O'Higgins	Agua Potable Rural	Mejoramiento y ampliación servicio de APR La Pitra Peñablanca a Lo Marchant, Marchigue
Región de O'Higgins	Agua Potable Rural	Mejoramiento y ampliación servicio de APR Quelentaro, Litueche
Región de O'Higgins	Agua Potable Rural	Varias Iniciativas estudios y conservación año 2013
Región de O'Higgins	Agua Potable Rural	Varias Iniciativas estudios y conservación año 2014
Región de O'Higgins	Agua Potable Rural	Varias Iniciativas estudios y conservación año 2015
Región de O'Higgins	Agua Potable Rural	Varias Iniciativas estudios y conservación año 2016
Región de O'Higgins	Agua Potable Rural	Varias Iniciativas estudios y conservación año 2017
Región de O'Higgins	Agua Potable Rural	Varias Iniciativas estudios y conservación año 2018
Región de O'Higgins	Agua Potable Rural	Varias Iniciativas estudios y conservación año 2019
Región de O'Higgins	Agua Potable Rural	Varias Iniciativas estudios y conservación año 2020
Región de O'Higgins	Agua Potable Rural	Varias Iniciativas estudios y conservación año 2021

Región	Servicio	Nombre según Plan
Región de O'Higgins	Agua Potable Rural	Varias Iniciativas de Construcción, Mejoramiento y Ampliación APR
Región de O'Higgins	Agua Potable Rural	Ampliación APR La Lajuela, Panamá, Los Maitenes, La Zona a sector Pan de Azúcar y Rincón de Panamá, Santa Cruz
Región de O'Higgins	Agua Potable Rural	Ampliación servicio de APR Guadalo a varios sectores, La Estrella
Región de O'Higgins	Agua Potable Rural	Ampliación servicio de APR Licancheu a Alto Grande, Navidad
Región de O'Higgins	Agua Potable Rural	Ampliación sistema APR San Vicente Pucalán, Litueche
Región de O'Higgins	Agua Potable Rural	Diagnóstico de los sondeos en Sistemas de Agua Potable Rural en el Valle Central de la Región de O'Higgins
Región de O'Higgins	Agua Potable Rural	Instalación servicio de APR Puertecillo, Navidad
Región de O'Higgins	Agua Potable Rural	Instalación servicio de APR Rinconada de Quiahue, Lolol
Región de O'Higgins	Agua Potable Rural	Mejoramiento APR California, Doñihue
Región de O'Higgins	Agua Potable Rural	Mejoramiento APR Los Maquis cuenca Rigolemu, Malloa
Región de O'Higgins	Agua Potable Rural	Mejoramiento APR Pelequén Portezuelo Viejo, Malloa
Región de O'Higgins	Agua Potable Rural	Mejoramiento servicio de APR de Chumaco, Requínoa
Región de O'Higgins	Agua Potable Rural	Mejoramiento servicio de APR Rosario de Litueche
Región de O'Higgins	Agua Potable Rural	Mejoramiento servicio de APR Guacarhue, Quinta de Tilco
Región de O'Higgins	Agua Potable Rural	Mejoramiento servicio de APR La Cebada Quilicura, Las Cabras
Región de O'Higgins	Agua Potable Rural	Mejoramiento y ampliación APR Agua Santa Santa Rita, Palmilla
Región de O'Higgins	Agua Potable Rural	Mejoramiento y ampliación APR Cahuil, Pichilemu
Región de O'Higgins	Agua Potable Rural	Mejoramiento y ampliación APR El Cortijo Santa Ana El Carmen, Peralillo
Región de O'Higgins	Agua Potable Rural	Mejoramiento y ampliación APR El Romeral, Codegua
Región de O'Higgins	Agua Potable Rural	Mejoramiento y ampliación APR La Paloma, San Fernando
Región de O'Higgins	Agua Potable Rural	Mejoramiento y ampliación APR La Ruda Las Alamedas, Chépica
Región de O'Higgins	Agua Potable Rural	Mejoramiento y ampliación APR Nilahue Alto, Lolol
Región de O'Higgins	Agua Potable Rural	Mejoramiento y ampliación APR Quinta, Chimbarongo
Región de O'Higgins	Agua Potable Rural	Mejoramiento y ampliación APR Rincón Los Perales, Pumanque
Región de O'Higgins	Agua Potable Rural	Mejoramiento y ampliación APR San José de Lo Toro, Chimbarongo
Región de O'Higgins	Agua Potable Rural	Mejoramiento y ampliación APR Tricahue Los Membrillos, Lolol
Región de O'Higgins	Agua Potable Rural	Mejoramiento y ampliación APR Uva Blanca Las Hijuelas, Chépica
Región de O'Higgins	Agua Potable Rural	Mejoramiento y ampliación APR Villa Alegre San Luis, Placilla
Región de O'Higgins	Agua Potable Rural	Mejoramiento y ampliación de servicio de San Pedro de Alcántara, Paredones
Región de O'Higgins	Agua Potable Rural	Mejoramiento y ampliación La Gonzalina, Rancagua
Región de O'Higgins	Dirección de Arquitectura	Ampliación y mejoramiento Dirección Provincial de Vialidad Cachapoal
Región de O'Higgins	Dirección de Arquitectura	Conservación Casa de La Cultura Ex Fundo El Puente, Rancagua
Región de O'Higgins	Dirección de Arquitectura	Conservación Infraestructura MOP Región de O´ Higgins
Región de O'Higgins	Dirección de Arquitectura	Construcción Dirección Provincial de Vialidad Cardenal Caro
Región de O'Higgins	Dirección de Arquitectura	Construcción Dirección Provincial de Vialidad Colchagua
Región de O'Higgins	Dirección de Arquitectura	Construcción obras complementarias e instalaciones conmemoración Bicentenario, capitales Regionales
Región de O'Higgins	Dirección de Arquitectura	Reposición y ampliación Edificio MOP Rancagua
Región de O'Higgins	Dirección de Arquitectura	Conservación Museo Lircunlaut
Región de O'Higgins	Dirección de Arquitectura	Construcción Capilla Gaudí en Parque Cataluña
Región de O'Higgins	Dirección de Arquitectura	Ampliación y mejoramiento Intendencia y Gobierno Regional
Región de O'Higgins	Dirección de Arquitectura	Construcción Brigada del Crimen Santa Cruz PDI
Región de O'Higgins	Dirección de Arquitectura	Construcción Comisaría de Peumo
Región de O'Higgins	Dirección de Arquitectura	Construcción Fiscalía Regional y Fiscalía Local de Rancagua
Región de O'Higgins	Dirección de Arquitectura	Construcción Primera Compañía y Cuartel General de Bomberos de Codegua
Región de O'Higgins	Dirección de Arquitectura	Construcción Segunda Compañía de Bomberos de Santa Cruz
Región de O'Higgins	Dirección de Arquitectura	Construcción Segunda Compañía de Bomberos Rengo
Región de O'Higgins	Dirección de Arquitectura	Construcción Teatro Regional de Rancagua

Región	Servicio	Nombre según Plan
Región de O'Higgins	Dirección de Arquitectura	Construcción Tercera Compañía de Bomberos de Rancagua
Región de O'Higgins	Dirección de Arquitectura	Instructivo de Intervención de Zonas Típicas VI Región
Región de O'Higgins	Dirección de Arquitectura	Plan Reconstrucción. Bomberos Región de O´ Higgins
Región de O'Higgins	Dirección de Arquitectura	Reparación Edificio Gobernación de Cachapoal
Región de O'Higgins	Dirección de Arquitectura	Reparación y restauración Museo e Iglesia San José del Carmen, El Huique
Región de O'Higgins	Dirección de Arquitectura	Reposición parcial internado de Liceo Pablo Neruda de Navidad
Región de O'Higgins	Dirección de Arquitectura	Restauración integral Hacienda San José del Carmen, El Huique
Región de O'Higgins	Dirección de Arquitectura	Restauración Capilla y Claustro Hospital San Juan de Dios San Fernando
Región de O'Higgins	Dirección de Arquitectura	Restauración Casa Hodgkinson
Región de O'Higgins	Dirección de Arquitectura	Restauración Casona Agustín Echeñique
Región de O'Higgins	Dirección de Arquitectura	Restauración conjunto Hospital San Juan de Dios San Fernando
Región de O'Higgins	Dirección de Arquitectura	Restauración Conjunto Iglesia de la Merced de Rancagua
Región de O'Higgins	Dirección de Arquitectura	Restauración Edificio Gobernación de Cachapoal
Región de O'Higgins	Dirección de Arquitectura	Restauración Iglesia de Guacargue, Quinta de Tilco
Región de O'Higgins	Dirección de Arquitectura	Restauración Iglesia Nuestra Señora de la Merced, Codegua
Región de O'Higgins	Dirección de Arquitectura	Restauración Iglesia San Francisco de San Fernando
Región de O'Higgins	Dirección de Arquitectura	Restauración Mediateca Escuela Básica de Peralillo
Región de O'Higgins	Dirección de Arquitectura	Restauración Parroquia San Nicodemos de Coinco
Región de O'Higgins	Dirección de Arquitectura	Diagnóstico Plan Maestro Necesidades de Infraestructura Regional.
Región de O'Higgins	Dirección de Arquitectura	Diagnóstico de estacionamientos subterráneos públicos Rancagua
Región de O'Higgins	Dirección de Arquitectura	Diagnóstico Estudio de Prefactibilidad Creación de un Centro Cívico.
Región de O'Higgins	Dirección de Arquitectura	Diagnóstico para la construcción Centro de las Artes, la Cultura y las personas Rancagua
Región de O'Higgins	Dirección de Obras Portuarias	Conservación Obras Portuarias Región de O'Higgins
Región de O'Higgins	Dirección de Obras Portuarias	Construcción Obras Portuarias menores Caleta Bucalemu
Región de O'Higgins	Dirección de Obras Portuarias	Mejoramiento acceso a la playa de Matanzas, Navidad
Región de O'Higgins	Dirección de Obras Portuarias	Mejoramiento borde costero Pichilemu
Región de O'Higgins	Dirección de Obras Portuarias	Construcción Costanera de Matanzas, comuna de Navidad
Región de O'Higgins	Dirección de Obras Portuarias	Construcción Costanera La Vega de Pupuya, comuna de Navidad
Región de O'Higgins	Dirección de Obras Portuarias	Construcción infraestructura desembocadura Laguna Cahuil, comuna Pichilemu
Región de O'Higgins	Dirección de Obras Portuarias	Mejoramiento borde costero sector la Boca de Rapel, Navidad
Región de O'Higgins	Dirección de Obras Portuarias	Construcción Borde Costero de Puertecillo, Navidad
Región de O'Higgins	Dirección de Obras Portuarias	Construcción Obras Básicas para el Surf y Deportes Náuticos Provincia de Cardenal Caro
Región de O'Higgins	Dirección de Obras Portuarias	Construcción Borde Costero Bucalemu, Segunda Etapa, Paredones
Región de O'Higgins	Dirección de Obras Portuarias	Construcción Infraestructura Borde Costero Laguna Cahuil, Pichilemu

Región	Servicio	Nombre según Plan
Región de O'Higgins	Dirección de Obras Portuarias	Construcción Infraestructura Borde Costero Punta de Lobos, Pichilemu
Región de O'Higgins	Dirección de Obras Portuarias	Construcción infraestructura marítima Caleta Bucalemu
Región de O'Higgins	Dirección de Obras Portuarias	CONSTRUCCION BORDE COSTERO PLAYA INFIERNILLO, PICHILEMU
Región de O'Higgins	Dirección de Obras Portuarias	CONSTRUCCION INFRAESTRUCTURA PORTUARIA LACUSTRE EN LAGO RAPEL LAS CABRAS
Región de O'Higgins	Dirección de Vialidad	Actualización información elementos de infraestructura vial
Región de O'Higgins	Dirección de Vialidad	Ampliación Ruta 90, sector Marchigue - Pichilemu
Región de O'Higgins	Dirección de Vialidad	Ampliación Ruta 90, sector Santa Cruz - Marchigue
Región de O'Higgins	Dirección de Vialidad	Ampliación Ruta H-30 Coltauco Peumo
Región de O'Higgins	Dirección de Vialidad	Ampliación Ruta H-30 Doñihue Coltauco
Región de O'Higgins	Dirección de Vialidad	Ampliación Ruta H-30 sector Ruta 5 - Cruce Ruta H-270, Rancagua
Región de O'Higgins	Dirección de Vialidad	Caminos Básicos
Región de O'Higgins	Dirección de Vialidad	Conservación Administración Directa
Región de O'Higgins	Dirección de Vialidad	Conservación contratos globales
Región de O'Higgins	Dirección de Vialidad	Conservación contratos globales mixtas
Región de O'Higgins	Dirección de Vialidad	Conservacion Red Vial
Región de O'Higgins	Dirección de Vialidad	Conservación Sistema Señalización
Región de O'Higgins	Dirección de Vialidad	Construcción Ruta I-532, La Capilla Lo Valdivia Ruta I-502, Cahuil - Bucalemu
Región de O'Higgins	Dirección de Vialidad	Construcción Camino Conexión Ruta H-406 - Ruta H-40, Cachapoal
Región de O'Higgins	Dirección de Vialidad	Construcción by pass Zona Urbana de Pichilemu
Región de O'Higgins	Dirección de Vialidad	Construcción Camino Acceso A Puertecillo, Navidad.
Región de O'Higgins	Dirección de Vialidad	Construcción ciclovías IV Etapa, VI Región
Región de O'Higgins	Dirección de Vialidad	Construcción ciclovías Ruta H-30 El Cólera y Ruta 66 El Manzano
Región de O'Higgins	Dirección de Vialidad	Construcción conexión vial Alhué - Rancagua; R.M. y Región de O' Higgins
Región de O'Higgins	Dirección de Vialidad	Construcción de Conexión Vial Ruta 5-Chancón
Región de O'Higgins	Dirección de Vialidad	Construcción nuevo camino de acceso por lado sur a puente El Tambo
Región de O'Higgins	Dirección de Vialidad	Construcción pasarelas en diversos lugares de la VI Región II Etapa
Región de O'Higgins	Dirección de Vialidad	Construcción pasarelas en la Sexta Región II Etapa
Región de O'Higgins	Dirección de Vialidad	Construcción paso desnivelado Punta del Sol de Rancagua
Región de O'Higgins	Dirección de Vialidad	Construcción puente Alonso Morales y accesos Ruta I-158
Región de O'Higgins	Dirección de Vialidad	Construcción puente El Tambo en Ruta H-806
Región de O'Higgins	Dirección de Vialidad	Construcción puente Río Claro H-638, sector Sal Si Puedes, comuna de Malloa, Prov. Cachapoal
Región de O'Higgins	Dirección de Vialidad	Construcción Túnel de Baja Altura Paso Las Leñas
Región de O'Higgins	Dirección de Vialidad	Mejoramiento Ruta I-690, Peralillo cruce Ruta I-50, cruce Ruta I-60, Peralillo
Región de O'Higgins	Dirección de Vialidad	Mejoramiento Camino Básico Intermedio Ruta H-721, I-111 Pelequén - Polonia.

Región	Servicio	Nombre según Plan
Región de O'Higgins	Dirección de Vialidad	Mejoramiento camino Ruta I-566-J San Pedro de Alcántara
Región de O'Higgins	Dirección de Vialidad	Mejoramiento Caminos Básicos Intermedios
Región de O'Higgins	Dirección de Vialidad	Mejoramiento nudo vial Alameda Ruta 5, sector Terminal de Buses
Región de O'Higgins	Dirección de Vialidad	Mejoramiento Pasada Urbana por Santa Cruz Diversas Rutas
Región de O'Higgins	Dirección de Vialidad	Mejoramiento pasadas urbanas Ruta I-50 VI Reg del Lib. B. O`Higgins
Región de O'Higgins	Dirección de Vialidad	Mejoramiento Ruta H-82 San Roberto - Las Pilastras en Pichidegua
Región de O'Higgins	Dirección de Vialidad	Mejoramiento CBI Ruta I-150-H; I-158 La Estrella - Coipue - El Caldillo
Región de O'Higgins	Dirección de Vialidad	Mejoramiento Camino Básico Intermedio Ruta I-214 km 0,00 a 10,3, VI Región
Región de O'Higgins	Dirección de Vialidad	Mejoramiento Ruta I-400 La Ramada - Lo Moscoso Yáquil
Región de O'Higgins	Dirección de Vialidad	Mejoramiento Ruta I-70-J s: Lolol Ranguil, comuna de Lolol
Región de O'Higgins	Dirección de Vialidad	Mejoramiento Ruta I-85-J sector: Codegua límite Regional
Región de O'Higgins	Dirección de Vialidad	Mejoramiento Rutas I-310, I-318 e I-330, Peralillo-Los Cardos, comuna Peralillo
Región de O'Higgins	Dirección de Vialidad	Mejoramiento Rutas I-660 y Ruta I-674 Colhue - La Quebrada - Alcones
Región de O'Higgins	Dirección de Vialidad	Mejoramiento Ruta I-760, I-742, Quinahue - Chomedahue - La Lajuela.
Región de O'Higgins	Dirección de Vialidad	Reposición puente Coinco, comunas de Coinco y Doñihue. Prov. Cachapoal
Región de O'Higgins	Dirección de Vialidad	Reposición puente Las Toscas en Ruta I-710, comuna de Santa Cruz
Región de O'Higgins	Dirección de Vialidad	Reposición puente Rapel
Región de O'Higgins	Dirección de Vialidad	Reposición puente Santa Eugenia, Ruta H-802, comuna de Las Cabras
Región de O'Higgins	Dirección de Vialidad	Reposición puentes Cuenca 1 y Cuenca 2, Ruta H-711, comuna Malloa
Región de O'Higgins	Dirección de Vialidad	Reposición puentes El Monte y Yerbas Buenas en Ruta I-660
Región de O'Higgins	Dirección de Vialidad	Reposición puentes: La Cornellana, Los Parrones, El Inca, La Laguna y La Llavérica
Región de O'Higgins	Dirección de Vialidad	Reposición Ruta H-76 s: Patagua Cerro hasta límite provincial Cardenal Caro
Región de O'Higgins	Dirección de Vialidad	Reposición Ruta I-72, sector: Nerquiuhue - Lolol, VI REGION
Región de O'Higgins	Dirección de Vialidad	Reposición Varios Puentes de la Sexta Región
Región de O'Higgins	Dirección de Vialidad	Ampliación Ruta H-27 Carretera El Cobre, Rancagua - Machalí
Región de O'Higgins	Dirección de Vialidad	Construcción ciclovías V Etapa
Región de O'Higgins	Dirección de Vialidad	Construcción nudo vial Ruta 5 en sector Miguel Ramírez, Rancagua
Región de O'Higgins	Dirección de Vialidad	Construcción paso desnivelado, sector Gultro - Lo Conti - Olivar
Región de O'Higgins	Dirección de Vialidad	Mejoramiento Ruta H-189 y H-191, La Leonera Baja, comuna de Codegua
Región de O'Higgins	Dirección de Vialidad	Mejoramiento Ruta H-590 Cruz de Chillehue - Milahue - El Manzano
Región de O'Higgins	Dirección de Vialidad	Mejoramiento Ruta H-634, km 17.5 a 23.4, y acceso puente La Vinilla, San Vicente
Región de O'Higgins	Dirección de Vialidad	Mejoramiento Ruta I-184 km 0 a km 18.7 provincia C. Caro
Región de O'Higgins	Dirección de Vialidad	Mejoramiento Ruta I-320-H, entre Rutas H-82-I y H-882
Región de O'Higgins	Dirección de Vialidad	Mejoramiento Ruta I-451 S:Tres Puentes - Puente Negro, Chimbarongo

Región	Servicio	Nombre según Plan
Región de O'Higgins	Dirección de Vialidad	Mejoramiento Ruta I-525 e I-527, Comuna de Chimbarongo.
Región de O'Higgins	Dirección de Vialidad	Mejoramiento Ruta I-796 , Cabrería - Auquenco
Región de O'Higgins	Dirección de Vialidad	Construcción paso desnivelado, sector Río Loco, Rancagua
Región de O'Higgins	Dirección de Vialidad	Mejoramiento CBI Ruta I-120 km 0.0 al 14.7, La Estrella y Litueche
Región de O'Higgins	Dirección de Vialidad	Ampliación Ruta H-10 y Ruta H-210, Conexión Rancagua Graneros.
Región de O'Higgins	Dirección de Vialidad	Mejoramiento Ruta I-338 Apalta - Agua Santa
Región de O'Higgins	Dirección de Vialidad	Mejoramiento Ruta 90, sector La Rosa - Pichilemu, Prov. Cardenal Caro
Región de O'Higgins	Dirección de Vialidad	Reposición Ruta 90, Peralillo La Rosa, VI Región
Región de O'Higgins	Dirección de Vialidad	Mejoramiento Ruta H-830, km 7.3 Al km 9.0, San Vicente Tagua Tagua
Región de O'Higgins	Dirección de Vialidad	Mejoramiento pasada urbana por Chépica
Región de O'Higgins	Dirección de Vialidad	Mejoramiento Ruta 90, sector Santa Cruz - Peralillo, Prov. Colchagua
Región de O'Higgins	Dirección de Vialidad	Reposición puente Quiahue 1, Ruta I-572, km 4.3, Lolol
Región de O'Higgins	Dirección de Vialidad	Ampliación Reposición Ruta 90 (Ex I-50) Sector : San Fernando - Cruce Ruta I-860.
Región de O'Higgins	Dirección de Vialidad	Mejoramiento Pasadas Urbanas Ruta 90, Sector San Fdo.-Sta. Cruz
Región de O'Higgins	Dirección de Vialidad	Mejoramiento Ruta H-365 Sector Termas de Cauquenes-Puente Chacayes
Región de O'Higgins	Dirección de Vialidad	Mejoramiento Ruta H-45-G Sector: Cuesta Chada a Limite Regional
Región de O'Higgins	Dirección de Vialidad	construcción pasarelas ex Ruta 5 Sur, Sector Graneros - Requinoa
Región de O'Higgins	Dirección de Vialidad	Mejoramiento Ruta H-706, Sector Cruce Santa Inés - Malloa, O'Higgins
Región de O'Higgins	Dirección de Vialidad	Mejoramiento Ruta I-45 Camino Puente Negro-La Rufina km 25.5 A 29 .5
Región de O'Higgins	Dirección de Vialidad	Mejoramiento Ruta I-45 Sector Puente Negro-La Rufina
Región de O'Higgins	Dirección de Vialidad	Mejoramiento Ruta I-810 Camino Chimbarongo - San Jose De Toro
Región de O'Higgins	Dirección de Vialidad	AMPLIACION REPOSICION RUTA 90, S: MANANTIALES - PLACILLA
Región de O'Higgins	Dirección de Vialidad	CONSTRUCCION CONEXIÓN VIAL MACHALÍ - RUTA 5 - H-10
Región de O'Higgins	Dirección de Vialidad	MEJORAMIENTO CBI, RUTA I-520, SECTORES CAHUIL - EL QUILLAY - PAREDON
Región de O'Higgins	Dirección de Vialidad	CONSERVACION CAMINOS BASICOS REGION DE O'HIGGINS 2016-2018
Región de O'Higgins	Dirección de Vialidad	Construcción puentes la palmilla y los maquis, comuna de Pichilemu
Región de O'Higgins	Dirección de Vialidad	Construcción pasarelas S: Requehua - La Platina, San Vicenta TT
Región de O'Higgins	Dirección de Vialidad	CONSTRUCCION RUTA H-414 KM 0 AL KM 0,650 COMUNAS DE OLIVAR Y REQUINOA
Región de O'Higgins	Dirección General de Aguas	Actualización Catastro Mutaciones Derechos de Aguas y Jurisprudencia
Región de O'Higgins	Dirección General de Aguas	Actualización de información no disponible en la DGA
Región de O'Higgins	Dirección General de Aguas	Actualización información existente en DGA a Sistemas Institucionales
Región de O'Higgins	Dirección General de Aguas	Actualización reservas de agua Art.147 del código de aguas zonas centro y sur
Región de O'Higgins	Dirección General de Aguas	Análisis Actualización de la Red de Calidad de Aguas Superficiales
Región de O'Higgins	Dirección General de Aguas	Análisis Crítico de las Redes Hidrométricas

Región	Servicio	Nombre según Plan
Región de O'Higgins	Dirección General de Aguas	Análisis de la red nival necesaria para cuantificar los recursos hídricos
Región de O'Higgins	Dirección General de Aguas	Análisis y evaluación de recursos hídricos subterráneos Zona Centro Sur
Región de O'Higgins	Dirección General de Aguas	Conservación Construcción Estaciones Fluviométricas y Reparaciones Mayores Nacional
Región de O'Higgins	Dirección General de Aguas	Conservación control e investigación de parámetros lacustres nacionales
Región de O'Higgins	Dirección General de Aguas	Conservación de la Red de calidad de Agua e Hidrogeología Nacional
Región de O'Higgins	Dirección General de Aguas	Conservación de la Red de calidad de aguas subterráneas
Región de O'Higgins	Dirección General de Aguas	Conservación de la Red Hidrometeorológica nacional
Región de O'Higgins	Dirección General de Aguas	Conservación y mantención red hidrométrica nacional
Región de O'Higgins	Dirección General de Aguas	Conservación y operación de la red sedimentométrica nacional
Región de O'Higgins	Dirección General de Aguas	Conservación y operación del sistema recolección de datos por satélite
Región de O'Higgins	Dirección General de Aguas	Construcción de Red glaciológica en el marco estrategia nacional de glaciares
Región de O'Higgins	Dirección General de Aguas	Control e investigación de parámetros glaciológicos nivel nacional, glaciología.
Región de O'Higgins	Dirección General de Aguas	Control estudios y proyectos para obras de mejoramiento en canales y defensa contra inundaciones y para cumplimiento de lo dispuesto en los artículos 122° y 307° del Código de Aguas
Región de O'Higgins	Dirección General de Aguas	Diagnóstico de calidad de aguas en sectores acuíferos
Región de O'Higgins	Dirección General de Aguas	Levantamiento hidrogeológico en cuencas pluviales costeras entre las regiones VI y IX.
Región de O'Higgins	Dirección General de Aguas	Manejo y operación de las redes por observadores
Región de O'Higgins	Dirección General de Aguas	Mejoramiento Sistema de Pronóstico de Caudales
Región de O'Higgins	Dirección General de Aguas	Mejoramiento y Ampliación Red Fluviométrica
Región de O'Higgins	Dirección General de Aguas	Mejoramiento y ampliación red de medición de aguas subterráneas
Región de O'Higgins	Dirección General de Aguas	Iniciativas que provienen del Plan Hídrico Regional
Región de O'Higgins	Dirección General de Aguas	Análisis Aumento de la Disponibilidad Hídrica Mediante la Recarga de Napas en Zonas Rurales de la Región de O'Higgins
Región de O'Higgins	Dirección General de Aguas	Análisis espacial y temporal de variables meteorológicas e hidrológicas en la Región de O'Higgins. Cambio Climático V/S Variabilidad Climática Natural.
Región de O'Higgins	Dirección General de Aguas	Construcción de una Estación Fluviométrica
Región de O'Higgins	Dirección General de Aguas	Generación de un Modelo Integrado de Aguas Subterráneas en la Cuenca del Río Rapel
Región de O'Higgins	Dirección General de Aguas	Identificación de fuentes de aguas subterráneas, en la zona del Secano de la Región de O'Higgins
Región de O'Higgins	Dirección General de Aguas	Implementación de un modelo de Gestión de la Calidad del Agua en cuencas de la Región de O'Higgins
Región de O'Higgins	Dirección General de Aguas	Implementación Sistema de Alerta Temprana para mitigar la contaminación de las aguas superficiales para riego
Región de O'Higgins	Dirección General de Aguas	Organización y desarrollo de Comunidades de Aguas Subterráneas en acuíferos establecidos como Área de Restricción en la Región de O'Higgins
Región de O'Higgins	Dirección General de Aguas	Plan Maestro de Recursos Hídricos
Región de O'Higgins	Dirección General de Aguas	Sistema de alerta temprana de inundaciones: Predicción de caudales punta con herramientas matemáticas
Región de O'Higgins	Dirección General de Aguas	Construcción de dieciséis pozos de observación para el monitoreo continuo de niveles de aguas subterráneas con transmisión vía telefonía celular e implementación de parte de la red de medición de niveles de pozos con sensores de medición continua en la Región de O'Higgins
Región de O'Higgins	Dirección de Obras Hidráulicas	Conservación de obras de riego fiscales
Región de O'Higgins	Dirección de Obras	Conservación de riberas de cauces naturales

Región	Servicio	Nombre según Plan
	Hidráulicas	
Región de O'Higgins	Dirección de Obras Hidráulicas	Conservación obras de riego, aguas lluvias Mop-Fosis 2013
Región de O'Higgins	Dirección de Obras Hidráulicas	Conservación red de colectores de aguas lluvias
Región de O'Higgins	Dirección de Obras Hidráulicas	Construcción colectores aguas lluvias, San Vicente Tagua Tagua
Región de O'Higgins	Dirección de Obras Hidráulicas	Construcción colectores de aguas lluvias, Pichilemu
Región de O'Higgins	Dirección de Obras Hidráulicas	Construcción de defensas fluviales Río Cachapoal, Provincia de Cachapoal
Región de O'Higgins	Dirección de Obras Hidráulicas	Construcción descarga colector Sistema Chancón y estudio estero la Cadena, Rancagua
Región de O'Higgins	Dirección de Obras Hidráulicas	Diagnóstico Plan Maestro evacuación y drenaje de aguas lluvias de Pichilemu
Región de O'Higgins	Dirección de Obras Hidráulicas	Diagnóstico Plan Maestro evacuación y drenaje de aguas lluvias de San Vicente de Tagua Tagua
Región de O'Higgins	Dirección de Obras Hidráulicas	Construcción colectores de aguas lluvias, San Fernando
Región de O'Higgins	Dirección de Obras Hidráulicas	Construcción colectores de aguas lluvias, Rengo
Región de O'Higgins	Dirección de Obras Hidráulicas	Construcción colectores primarios Sistema Ballica, Rancagua
Región de O'Higgins	Dirección de Obras Hidráulicas	Construcción de defensas fluviales Río Cachapoal, Sector Aguas Claras, Monte Lorenzo y estero Purén
Región de O'Higgins	Dirección de Obras Hidráulicas	Construcción de defensas fluviales río Tinguiririca, Provincia de Colchagua
Región de O'Higgins	Dirección de Obras Hidráulicas	Construcción defensas fluviales Río Claro y otros cauces de Región de O'Higgins
Región de O'Higgins	Dirección de Obras Hidráulicas	Construcción descarga colector Sistema Cachapoal, Rancagua
Región de O'Higgins	Dirección de Obras Hidráulicas	Construcción Embalse Los Coipos - Valle Nilahue, Lolol Hualañé
Región de O'Higgins	Dirección de Obras Hidráulicas	Mejoramiento sistema de riego canal Almahue, Pichidegua
Región de O'Higgins	Dirección de Obras Hidráulicas	Mejoramiento Sistema Regadío Río Claro, Embalse Bollenar, Rengo
Región de O'Higgins	Dirección de Obras Hidráulicas	Mejoramiento y ampliación sistema regadío mecánico de Navidad, Navidad
Región de O'Higgins	Dirección de Obras Hidráulicas	Construcción colector de aguas lluvias calle Los Alerces, Lolol
Región de O'Higgins	Dirección de Obras Hidráulicas	Construcción colectores de aguas lluvias, Santa Cruz
Región de O'Higgins	Dirección de Obras Hidráulicas	Diagnóstico defensas fluviales Río Claro y otros cauces de la región
Región de O'Higgins	Dirección de Obras Hidráulicas	Diagnóstico Plan Maestro evacuación y drenaje aguas lluvias Rengo
Región de O'Higgins	Dirección de Obras Hidráulicas	Diagnóstico Plan Maestro evacuación y drenaje aguas lluvias Santa Cruz
Región de O'Higgins	Dirección de Obras Hidráulicas	Construcción Colectores Primarios Aguas Lluvias Sistema Millan Rancagua
Región de O'Higgins	Dirección de Obras Hidráulicas	CONSTRUCCION SISTEMA DE RIEGO EMBALSE LA PALMERA , SEXTA REGIÓN
Región de O'Higgins	Dirección de Obras Hidráulicas	CONSTRUCCION SISTEMA DE RIEGO EMBALSE LA VIRGEN. SEXTA REGIÓN
Región de O'Higgins	Administración Sistema Concesiones	Infraestructura Penitenciaria Grupo I
Región de O'Higgins	Administración Sistema Concesiones	Ruta 5, Tramo Santiago - Talca y Acceso Sur a Santiago
Región de O'Higgins	Administración Sistema Concesiones	Embalse Convento Viejo
Región de O'Higgins	Administración Sistema Concesiones	Ruta 66 Camino de la Fruta
Región del Maule	Agua Potable Rural	Construcción Servicio APR Vega De Salas

Región	Servicio	Nombre según Plan
Región del Maule	Agua Potable Rural	Ampliación APR Los Montes Hacia Corel - Macal - Puente Alto
Región del Maule	Agua Potable Rural	Ampliación APR San Valentín Estrella de Lircay
Región del Maule	Agua Potable Rural	Ampliación servicio APR San Luis San Raul Las Motas
Región del Maule	Agua Potable Rural	Ampliación servicio APR Villa Reina Hacia Yiyahue
Región del Maule	Agua Potable Rural	Ampliación sistema APR El Aromo - Santa Marta
Región del Maule	Agua Potable Rural	Ampliación sistema APR Palmilla de Rauco
Región del Maule	Agua Potable Rural	Ampliación sistema APR Puente Alto
Región del Maule	Agua Potable Rural	Ampliación y Mejoramiento Servicio APR Abranquil
Región del Maule	Agua Potable Rural	Ampliación y Mejoramiento Servicio APR Callejones Hacia Pirque
Región del Maule	Agua Potable Rural	Ampliación y Mejoramiento Servicio APR Cerrillos Hacia Recreo
Región del Maule	Agua Potable Rural	Ampliación y Mejoramiento Servicio APR Cordillerilla
Región del Maule	Agua Potable Rural	Ampliación y Mejoramiento Servicio APR El Plumero
Región del Maule	Agua Potable Rural	Ampliación y Mejoramiento Servicio APR. Corinto
Región del Maule	Agua Potable Rural	Ampliación y Mejoramiento sistema APR la Huerta-Orilla de Valdés
Región del Maule	Agua Potable Rural	Ampliación y Mejoramiento sistema APR Santa Rosa-Maitenes El Aromo
Región del Maule	Agua Potable Rural	Conservación Servicio APR la Huerta
Región del Maule	Agua Potable Rural	Conservación Servicio APR Lomas de Putagan 2
Región del Maule	Agua Potable Rural	Conservación Servicio APR Los Cristales 2
Región del Maule	Agua Potable Rural	Conservación Servicio APR Orilla de Maule 2
Región del Maule	Agua Potable Rural	Conservación Servicio APR Piriuhin Los Canales
Región del Maule	Agua Potable Rural	Conservación Servicio APR Polcura
Región del Maule	Agua Potable Rural	Conservación Servicio APR Vara Gruesa
Región del Maule	Agua Potable Rural	Conservación Sistemas de APR
Región del Maule	Agua Potable Rural	Construcción de Sondaje Servicio APR El Encanto Llano Las Piedras
Región del Maule	Agua Potable Rural	Construcción de Sondaje Servicio APR El Lucero
Región del Maule	Agua Potable Rural	Construcción Servicio APR Acceso Sur El Membrillar
Región del Maule	Agua Potable Rural	Construcción Servicio APR Caone El Cobre
Región del Maule	Agua Potable Rural	Construcción Servicio APR Carreras Cortas
Región del Maule	Agua Potable Rural	Construcción Servicio APR Carretones Bocatoma
Región del Maule	Agua Potable Rural	Construcción Servicio APR Carrizal
Región del Maule	Agua Potable Rural	Construcción Servicio APR Cruce Espinalillo
Región del Maule	Agua Potable Rural	Construcción Servicio APR Cuentas Claras
Región del Maule	Agua Potable Rural	Construcción Servicio APR Higuierilla - Sanatorio
Región del Maule	Agua Potable Rural	Construcción Servicio APR Huimeo - Los Marcos
Región del Maule	Agua Potable Rural	Construcción Servicio APR La Granja
Región del Maule	Agua Potable Rural	Construcción Servicio APR La Guardia
Región del Maule	Agua Potable Rural	Construcción Servicio APR la Isla - Picazo Bajo
Región del Maule	Agua Potable Rural	Construcción Servicio APR La Placeta
Región del Maule	Agua Potable Rural	Construcción Servicio APR La Puntilla (Arriba)
Región del Maule	Agua Potable Rural	Construcción Servicio APR La Puntilla (Baja)
Región del Maule	Agua Potable Rural	Construcción Servicio APR La Unión - Callejón Ortuzar
Región del Maule	Agua Potable Rural	Construcción Servicio APR La Valdesina
Región del Maule	Agua Potable Rural	Construcción Servicio APR La virgen
Región del Maule	Agua Potable Rural	Construcción Servicio APR Las Corrientes
Región del Maule	Agua Potable Rural	Construcción Servicio APR Las Garzas - la Suiza
Región del Maule	Agua Potable Rural	Construcción Servicio APR Las Moreras
Región del Maule	Agua Potable Rural	Construcción Servicio APR Loma de Vasquez
Región del Maule	Agua Potable Rural	Construcción Servicio APR Los Copihues - Los Hualonco
Región del Maule	Agua Potable Rural	Construcción Servicio APR Los Culenes
Región del Maule	Agua Potable Rural	Construcción Servicio APR Los Gansos - La Puntiajada
Región del Maule	Agua Potable Rural	Construcción Servicio APR Los Hualles Montesillos
Región del Maule	Agua Potable Rural	Construcción Servicio APR Los Maquis
Región del Maule	Agua Potable Rural	Construcción Servicio APR Los Naranjos
Región del Maule	Agua Potable Rural	Construcción Servicio APR Maitenes
Región del Maule	Agua Potable Rural	Construcción Servicio APR Name Sur
Región del Maule	Agua Potable Rural	Construcción Servicio APR Palo Blanco
Región del Maule	Agua Potable Rural	Construcción Servicio APR Pejerrey
Región del Maule	Agua Potable Rural	Construcción Servicio APR Peñasco Llepo
Región del Maule	Agua Potable Rural	Construcción Servicio APR Pueblo Hundido - Las Conejas - Acceso Norte
Región del Maule	Agua Potable Rural	Construcción Servicio APR Renaico Monteflor
Región del Maule	Agua Potable Rural	Construcción Servicio APR Rincón de Zuñiga
Región del Maule	Agua Potable Rural	Construcción Servicio APR Roblería Chupallar
Región del Maule	Agua Potable Rural	Construcción Servicio APR Santa Rosa de Lavadero
Región del Maule	Agua Potable Rural	Construcción Servicio APR Trinidad - Colin - Los Amigos
Región del Maule	Agua Potable Rural	Construcción Servicio APR Vega de Salas
Región del Maule	Agua Potable Rural	Construcción Servicio APR. El estero

Región	Servicio	Nombre según Plan
Región del Maule	Agua Potable Rural	Construcción Servicio APR. la Placeta
Región del Maule	Agua Potable Rural	Construcción Servicio Orilla de Purapel
Región del Maule	Agua Potable Rural	Construcción Servicio APR La Posada
Región del Maule	Agua Potable Rural	Mejoramiento Integral sistema APR Lancha de Queri - Maule Sur (Quemaus)
Región del Maule	Agua Potable Rural	Mejoramiento Integral sistema APR Llico
Región del Maule	Agua Potable Rural	Mejoramiento Servicio APR Lora
Región del Maule	Agua Potable Rural	Mejoramiento Servicio APR Pocillas
Región del Maule	Agua Potable Rural	Mejoramiento y Ampliación servicio APR la Laguna
Región del Maule	Agua Potable Rural	Mejoramiento y Ampliación servicio APR Pencahue
Región del Maule	Agua Potable Rural	Mejoramiento y Ampliación servicio APR San Alejo
Región del Maule	Agua Potable Rural	Mejoramiento y Ampliación servicio APR San Francisco de Rari
Región del Maule	Agua Potable Rural	Mejoramiento y Ampliación sistema APR El Triunfo - Santa Cecilia - San Jorge
Región del Maule	Agua Potable Rural	Mejoramiento y Ampliación sistema APR La Chiripa
Región del Maule	Agua Potable Rural	Mejoramiento y Ampliación sistema APR La Cuarta Mesamávida
Región del Maule	Agua Potable Rural	Mejoramiento y Ampliación sistema APR La Huerta hacia Remolino
Región del Maule	Agua Potable Rural	Mejoramiento y Ampliación sistema APR La Sexta San Jose
Región del Maule	Agua Potable Rural	Mejoramiento y Ampliación sistema APR Las Toscas
Región del Maule	Agua Potable Rural	Mejoramiento y Ampliación sistema APR Peralillo hacia Parronal
Región del Maule	Agua Potable Rural	Mejoramiento y Ampliación sistema APR Puente Pando Mariñico
Región del Maule	Agua Potable Rural	Mejoramiento y Ampliación sistema APR San Pablo Orilla de Maule
Región del Maule	Agua Potable Rural	Mejoramiento y Ampliación sistema APR Santa Cecilia - Gabriela Mistral
Región del Maule	Agua Potable Rural	Mejoramiento y Ampliación sistema APR Tricao
Región del Maule	Agua Potable Rural	Mejoramiento y Ampliación sistema APR Tutuquen
Región del Maule	Agua Potable Rural	Mejoramiento y Ampliación sistema APR Unión San Víctor Lamas
Región del Maule	Agua Potable Rural	Ampliación servicio APR Los Guaicos Santa Catalina y otros
Región del Maule	Agua Potable Rural	Ampliación sistema APR El Carmen
Región del Maule	Agua Potable Rural	Ampliación sistema APR El Molino Ventana del Alto a Santa Laura
Región del Maule	Agua Potable Rural	Ampliación y Mejoramiento APR Las Hornillas Hacia Porvenir
Región del Maule	Agua Potable Rural	Ampliación y Mejoramiento APR Panguilemo Unido
Región del Maule	Agua Potable Rural	Ampliación y Mejoramiento Servicio APR Camarico
Región del Maule	Agua Potable Rural	Ampliación y Mejoramiento Servicio APR Coronel de Maule
Región del Maule	Agua Potable Rural	Ampliación y Mejoramiento Servicio APR Peñuelas
Región del Maule	Agua Potable Rural	Ampliación y Mejoramiento sistema APR Lo Figueroa
Región del Maule	Agua Potable Rural	Ampliación y Mejoramiento sistema APR Placilla Hacia la Leonera
Región del Maule	Agua Potable Rural	Ampliación y Mejoramiento sistema APR Potrero Grande
Región del Maule	Agua Potable Rural	Ampliación y Mejoramiento sistema APR Santa Olga Los Guindos
Región del Maule	Agua Potable Rural	Ampliación y Mejoramiento sistema APR Vara Gruesa
Región del Maule	Agua Potable Rural	Mejoramiento Integral sistema APR Colin de Limavida
Región del Maule	Agua Potable Rural	Mejoramiento Integral sistema APR Las Arboledas
Región del Maule	Agua Potable Rural	Mejoramiento y Ampliación sistema APR Bajo Esmeralda
Región del Maule	Agua Potable Rural	Mejoramiento y Ampliación sistema APR Chequenlemu
Región del Maule	Agua Potable Rural	Mejoramiento y Ampliación sistema APR Remulcao
Región del Maule	Agua Potable Rural	Mejoramiento y Ampliación sistema APR San Marcos - El Carmen Oriente
Región del Maule	Agua Potable Rural	Mejoramiento y Ampliación sistema APR Santa Elena
Región del Maule	Agua Potable Rural	Mejoramiento y Ampliación sistema APR Vaquería Alquihue
Región del Maule	Dirección de Aeropuertos	Normalización Aeródromo El Boldo de Cauquenes
Región del Maule	Dirección de Aeropuertos	Normalización Aeródromo Municipal de Linares
Región del Maule	Dirección de Aeropuertos	Normalización Aeródromo General Freire de Curicó
Región del Maule	Dirección de Aeropuertos	Normalización Aeródromo Panguilemo de Talca
Región del Maule	Dirección de Aeropuertos	NORMALIZACIÓN PUNTOS DE POSADA RED DE EMERGENCIA REGIÓN DEL MAULE.
Región del Maule	Dirección de Arquitectura	Construcción Inspectoría Vialidad, Paso Pehuenche
Región del Maule	Dirección de Arquitectura	Habilitación Edificio MOP - Región del Maule
Región del Maule	Dirección de Arquitectura	Reconstrucción Inspectoría Vialidad de Curepto
Región del Maule	Dirección de Arquitectura	Reconstrucción Inspectoría Vialidad de Parral
Región del Maule	Dirección de Arquitectura	Reposición Dirección Gral. de Aguas MOP Región del Maule
Región del Maule	Dirección de	Reposición Edificio Oficinas Dirección Provincial Vialidad Curicó

Región	Servicio	Nombre según Plan
	Arquitectura	
Región del Maule	Dirección de Arquitectura	Reposición Laboratorios Vialidad Regional del Maule (18 Oriente)
Región del Maule	Dirección de Arquitectura	Reposición Oficina Provincial Vialidad de Talca (Cruce Varoli S/Nº)
Región del Maule	Dirección de Arquitectura	Reposición Oficinas (Campamento San Miguel, Talca)
Región del Maule	Dirección de Arquitectura	Reposición Oficinas y Talleres Dirección Prov. Vialidad Cauquenes
Región del Maule	Dirección de Arquitectura	Reposición y Reubicación Oficinas y Talleres Dirección Vialidad Linares
Región del Maule	Dirección de Arquitectura	Ampliación 5ª Comisaría de Carabineros de San Javier.
Región del Maule	Dirección de Arquitectura	Conservación y Reparación de Casa 2 Varones y Conservación de Pintura CTD Entre Silos
Región del Maule	Dirección de Arquitectura	Construcción Gimnasio Municipal de Cauquenes
Región del Maule	Dirección de Arquitectura	Construcción Gimnasio Municipal de Curanipe, Pelluhue
Región del Maule	Dirección de Arquitectura	Construcción Gimnasio Municipal de Linares
Región del Maule	Dirección de Arquitectura	Construcción Gimnasio Municipal de Talca
Región del Maule	Dirección de Arquitectura	Construcción Of. Administrativa. Dir. Reg. Gendarmería
Región del Maule	Dirección de Arquitectura	Construcción Segunda Etapa Estadio la Granja
Región del Maule	Dirección de Arquitectura	Diagnóstico y Plan de acción preliminar para petroglifos Guaiquivilo
Región del Maule	Dirección de Arquitectura	Reconstrucción Cuarta Cía. de Bomberos de Talca.
Región del Maule	Dirección de Arquitectura	Reconstrucción Cuartel General y Primera Cía. de Bomberos de Curepto.
Región del Maule	Dirección de Arquitectura	Reconstrucción Cuartel General y Primera Cía. de Bomberos Sagrada Familia.
Región del Maule	Dirección de Arquitectura	Reconstrucción Cuartel General y Primera, Segunda y Tercera Cía. de Bomberos de Parral.
Región del Maule	Dirección de Arquitectura	Reconstrucción Edificio de Servicios Públicos de Curicó
Región del Maule	Dirección de Arquitectura	Reconstrucción Esc. Enrique Donn Müller de Constitución.
Región del Maule	Dirección de Arquitectura	Reconstrucción Escuela Isabel Riquelme (Linares)
Región del Maule	Dirección de Arquitectura	Reconstrucción Instituto Superior de Comercio Enrique Maldonado (Insuco) - Talca.
Región del Maule	Dirección de Arquitectura	Reconstrucción Liceo Abate Molina (Talca)
Región del Maule	Dirección de Arquitectura	Reconstrucción Liceo Guillermo Marín, Retiro.
Región del Maule	Dirección de Arquitectura	Reconstrucción Liceo Marta Donoso Espejo (Talca)
Región del Maule	Dirección de Arquitectura	Reconstrucción Segunda Cía. de Bomberos de Talca.
Región del Maule	Dirección de Arquitectura	Reconstrucción Edificio Consistorial y municipalidad de Constitución
Región del Maule	Dirección de Arquitectura	Reconstrucción Edificio Consistorial y municipalidad de Hualañé
Región del Maule	Dirección de Arquitectura	Reconstrucción Edificio Consistorial y municipalidad de Linares
Región del Maule	Dirección de Arquitectura	Reconstrucción Edificio Consistorial y municipalidad de Rauco
Región del Maule	Dirección de Arquitectura	Reparación Casa de Botes Constitución
Región del Maule	Dirección de Arquitectura	Reparación Cepas Puentes del Maule. Restauración y Puesta en Valor Puentes del Maule
Región del Maule	Dirección de Arquitectura	Reparación Edificio Gobernación Provincial Cauquenes
Región del Maule	Dirección de	Reposición 1ª Comisaría de Carabineros de San Clemente.

Región	Servicio	Nombre según Plan
	Arquitectura	
Región del Maule	Dirección de Arquitectura	Reposición 3ª Comisaría de Carabineros de Teno.
Región del Maule	Dirección de Arquitectura	Reposición 3º Comisaría de Carabineros de Parral.
Región del Maule	Dirección de Arquitectura	Reposición 4ª Comisaría de Carabineros de Molina.
Región del Maule	Dirección de Arquitectura	Reposición Con Relocalización Cuartel PDI Constitución
Región del Maule	Dirección de Arquitectura	Reposición Con Relocalización Cuartel PDI San Javier.
Región del Maule	Dirección de Arquitectura	Reposición Cuartel PDI Cauquenes Con Relocalización y Equipamiento
Región del Maule	Dirección de Arquitectura	Reposición de la Habitabilidad 3ª Comisaría de Carabineros de Talca.
Región del Maule	Dirección de Arquitectura	Reposición Hangar Aeropolicial Talca (Unidad Especial)
Región del Maule	Dirección de Arquitectura	Reposición Oficina Curicó del SRCEI
Región del Maule	Dirección de Arquitectura	Reposición Oficina de Registro Civil de Talca y Dirección Regional del Maule
Región del Maule	Dirección de Arquitectura	Reposición Oficina de Registro Civil de Vichuquén
Región del Maule	Dirección de Arquitectura	Reposición Oficina Linares del SRCEI
Región del Maule	Dirección de Arquitectura	Reposición Oficina Parral del SRCEI
Región del Maule	Dirección de Arquitectura	Reposición Oficina Pelluhue (Ex Curanipe) del SRCEI
Región del Maule	Dirección de Arquitectura	Reposición y Equipamiento Cuartel PDI Linares
Región del Maule	Dirección de Arquitectura	Reposición y Reparación CCP Parral
Región del Maule	Dirección de Arquitectura	Restauración Capilla Nuestra Señora del Carmen de Batuco
Región del Maule	Dirección de Arquitectura	Restauración Iglesia Apóstol Andrés de Talca
Región del Maule	Dirección de Arquitectura	Restauración Iglesia de Huenchullamí
Región del Maule	Dirección de Arquitectura	Restauración Iglesia de Nirivilo
Región del Maule	Dirección de Arquitectura	Restauración Iglesia del Apóstol Pedro de Talca
Región del Maule	Dirección de Arquitectura	Restauración MH Museo O'Higiniano
Región del Maule	Dirección de Arquitectura	Restauración Parroquia Corazón de María de Linares
Región del Maule	Dirección de Arquitectura	Restauración Parroquia Nuestra Señora del Rosario de Curepto
Región del Maule	Dirección de Arquitectura	Restauración Parroquia Sagrado Corazón de Jesús de Gualleco
Región del Maule	Dirección de Arquitectura	Restauración Parroquia San Ambrosio de Chanco
Región del Maule	Dirección de Arquitectura	Restauración Parroquia San Ignacio de Empedrado
Región del Maule	Dirección de Arquitectura	Restauración Parroquia San Luis de Gonzaga de Sauzal
Región del Maule	Dirección de Arquitectura	Restauración Parroquia Yervas Buenas
Región del Maule	Dirección de Arquitectura	Restauración Santuario Inmaculada Concepción de Corinto
Región del Maule	Dirección de Arquitectura	Restauración Templo Parroquial Niño Jesús de Villa Alegre
Región del Maule	Dirección de Arquitectura	Restauración y Puesta en Valor Aduana Los Queñes
Región del Maule	Dirección de Arquitectura	Restauración y Puesta en Valor del Liceo Viejo de Teno
Región del Maule	Dirección de	Restauración y Puesta en Valor Edificio del Colegio de Profesores Curicó

Región	Servicio	Nombre según Plan
	Arquitectura	
Región del Maule	Dirección de Arquitectura	Restauración y Puesta en Valor Edificio Servicios Públicos de Talca
Región del Maule	Dirección de Arquitectura	Restauración y Puesta en Valor Escuela Presidente José Balmaceda, Curicó.
Región del Maule	Dirección de Arquitectura	Restauración y Puesta en Valor Iglesia San Francisco de Curicó
Región del Maule	Dirección de Arquitectura	Restauración y Puesta en Valor Intendencia Regional del Maule-Talca
Región del Maule	Dirección de Arquitectura	Restauración y Puesta en Valor Museo Municipal y Casa de la Cultura de Villa Alegre
Región del Maule	Dirección de Arquitectura	Restauración y Puesta en Valor Parroquia San José de Pelarco
Región del Maule	Dirección de Arquitectura	Restauración y Puesta en Valor Santuario Nuestra Señora del Rosario de Lora
Región del Maule	Dirección de Arquitectura	Restauración y Puesta en Valor Villa Cultural Huilquilemu
Región del Maule	Dirección de Arquitectura	CONSTRUCCIÓN CAMPUS UNIVERSITARIO UNIVERSIDAD DE TALCA EN LA CIUDAD DE LINARES
Región del Maule	Dirección de Arquitectura	CONSTRUCCIÓN FISCALÍA LOCAL DE LINARES
Región del Maule	Dirección de Arquitectura	CONSTRUCCIÓN PISCINA TEMPERADA SEMIOLIMPICA EN SAN JAVIER
Región del Maule	Dirección de Arquitectura	NORMALIZACION LICEO MANUEL MONTT, SAN JAVIER
Región del Maule	Dirección de Arquitectura	REPOSICIÓN DEPARTAMENTO DE SALUD DE LINARES
Región del Maule	Dirección de Arquitectura	REPOSICION EDIFICIO CONSISTORIAL, SAN JAVIER
Región del Maule	Dirección de Arquitectura	REPOSICION OFICINA DE REGISTRO CIVIL DE LINARES
Región del Maule	Dirección de Arquitectura	REPOS. NORM. Y REPAR LICEO CONSTITUCION
Región del Maule	Dirección de Arquitectura	REPOSICION TEATRO MUNICIPAL CONSTITUCIÓN - REPOSICION CENTRO CIVICO DE CONSTITUCION
Región del Maule	Dirección de Arquitectura	REPOSICION Y NORMALIZACION ESC. AMBROSIA TAPIA, G-475, PASO CUÑAO.
Región del Maule	Dirección de Arquitectura	REPOSICION CON EQUIPAMIENTO ESCUELA LA HUERTA DE HUALAÑE
Región del Maule	Dirección de Arquitectura	RESTAURACIÓN DE PARROQUIA DE POLICARPO DE HUERTA DE MATAQUITO, HUALAÑE
Región del Maule	Dirección de Arquitectura	HABILITACION TEATRO MUNICIPAL CAUQUENES
Región del Maule	Dirección de Arquitectura	REP. ESTADIO MUNICIPAL DE PELLUHUE
Región del Maule	Dirección de Arquitectura	REPOSICION ESCUELA CURANIPE, PELLUHUE.
Región del Maule	Dirección de Arquitectura	CONSERVACION INFRAESTRUCTURA DE APOYO MOP NIVEL NACIONAL
Región del Maule	Dirección de Arquitectura	CONSTRUCCIÓN POLIDEPORTIVO PARA LA COMUNA DE TENO
Región del Maule	Dirección de Arquitectura	CONSTRUCCIÓN Y EQUIPAMIENTO FISCALÍA MOLINA
Región del Maule	Dirección de Arquitectura	NORMALIZACION HOSPITAL PROVINCIAL DE CURICÓ
Región del Maule	Dirección de Arquitectura	REPOSICION PARCIAL CON EQUIPAMIENTO ESCUELA EDUARDO FREI DE MOLINA
Región del Maule	Dirección de Arquitectura	CENTRO DE COMPETITIVIDAD UNIVERSIDAD DE TALCA
Región del Maule	Dirección de Arquitectura	CONSTRUCCIÓN CAMPAMENTOS INVERNALES DE VIALIDAD PASO PEHUENCHE (CAMPAMENTO 1)
Región del Maule	Dirección de Arquitectura	CONSTRUCCIÓN CAMPAMENTOS INVERNALES DE VIALIDAD PASO PEHUENCHE (CAMPAMENTO 2 Y 3)
Región del Maule	Dirección de Arquitectura	CONSTRUCCIÓN CENTRO CERRADO VII REGION
Región del Maule	Dirección de Arquitectura	CONSTRUCCIÓN POLIDEPORTIVO SAN CLEMENTE
Región del Maule	Dirección de	CONSTRUCCIÓN RECINTO MODELO DE EDUCACIÓN Y TRABAJO LA LAGUNA

Región	Servicio	Nombre según Plan
	Arquitectura	
Región del Maule	Dirección de Arquitectura	CONSTRUCCIÓN Y EQUIPAMIENTO FISCALÍA LOCAL DE TALCA
Región del Maule	Dirección de Arquitectura	NORMALIZACIÓN CON EQUIPAMIENTO ESCUELA CARLOS SALINAS LAGOS
Región del Maule	Dirección de Arquitectura	NORMALIZACION ESCUELA PANGUE ARRIBA
Región del Maule	Dirección de Arquitectura	REPARACIÓN Y NORMALIZACIÓN EDIFICIO SECREDOC REGIÓN DEL MAULE
Región del Maule	Dirección de Arquitectura	REPOSICION Y EQUIPAMIENTO SERVICIO MEDICO LEGAL, TALCA
Región del Maule	Dirección de Arquitectura	RESTAURACION CAPILLA BARRIO SEMINARIO
Región del Maule	Dirección de Arquitectura	RESTAURACIÓN MERCADO CENTRAL DE TALCA
Región del Maule	Dirección de Arquitectura	RESTAURACION TEMPLO PARROQUIAL CORAZON DE MARIA DE TALCA
Región del Maule	Dirección de Arquitectura	RESTAURACIÓN ESTACIÓN FERROVIARIA CORINTO RAMAL FERROVIARIO TALCA CONSTITUCIÓN
Región del Maule	Dirección de Arquitectura	RESTAURACIÓN ESTACIÓN FERROVIARIA CURTIDURIA RAMAL FERROVIARIO TALCA CONSTITUCIÓN
Región del Maule	Dirección de Arquitectura	RESTAURACIÓN ESTACIÓN FERROVIARIA GONZÁLEZ BASTÍAS RAMAL FERROVIARIO TALCA CONSTITUCIÓN
Región del Maule	Dirección de Arquitectura	ANALISIS EVALUACIÓN LOCALIZ. DE LA EDIFICACION PUBLICA MOP MAULE
Región del Maule	Dirección de Obras Portuarias	Ampliación Explanada Caleta Pescadores Llico
Región del Maule	Dirección de Obras Portuarias	Ampliación Explanada Caleta Pescadores Loanco
Región del Maule	Dirección de Obras Portuarias	Análisis del Borde Costero Lacustre Lago Colbún
Región del Maule	Dirección de Obras Portuarias	Conservacion Espigon Orrego Constitucion
Región del Maule	Dirección de Obras Portuarias	Conservación Obras Portuarias
Región del Maule	Dirección de Obras Portuarias	Conservacion Obras Portuarias Menores Region del Maule
Región del Maule	Dirección de Obras Portuarias	Construcción Muelle Pesquero Artesanal, Caleta Maguellines
Región del Maule	Dirección de Obras Portuarias	Construcción Muelle Pesquero Artesanal, Caleta Maguellines (obras terrestres complementarias)
Región del Maule	Dirección de Obras Portuarias	Mejoramiento Borde Costero Duao - Iloca. Comuna Licantén
Región del Maule	Dirección de Obras Portuarias	Mejoramiento Borde Costero Loanco
Región del Maule	Dirección de Obras Portuarias	Ampliación Caleta Pesquera Artesanal Pelluhue
Región del Maule	Dirección de Obras Portuarias	Mejoramiento Borde Costero Constitución
Región del Maule	Dirección de Obras Portuarias	Ampliación Caleta Pesquera Artesanal Duao
Región del Maule	Dirección de Obras Portuarias	Mejoramiento Borde Costero Curanipe y Pelluhue
Región del Maule	Dirección de Obras Portuarias	Mejoramiento Borde Costero Llico, Boyeruca Lago Vichuquén
Región del Maule	Dirección de Obras Portuarias	MEJORAMIENTO BORDE COSTERO FLUVIAL CONSTITUCIÓN
Región del Maule	Dirección de Obras Portuarias	MEJORAMIENTO BORDE COSTERO MARITIMO CONSTITUCIÓN
Región del Maule	Dirección de Obras Portuarias	ANALISIS DESEMBOLCADURA ESTERO LLICO
Región del Maule	Dirección de Obras Portuarias	MEJORAMIENTO BORDE COSTERO PARQUE SANTUARIO LA POZA, PUCÓN
Región del Maule	Dirección de Obras Portuarias	MEJORAMIENTO BORDE COSTERO PLAYA MONOLITO, CHANCO
Región del Maule	Dirección de Vialidad	Administración Directa
Región del Maule	Dirección de	Ampliación Reposición Ruta 115 Ch, Sector Talca - San Clemente

Región	Servicio	Nombre según Plan
	Vialidad	
Región del Maule	Dirección de Vialidad	Conservacion Red Vial
Región del Maule	Dirección de Vialidad	Construcción Acceso Sur Puente Llico (Camino Real)
Región del Maule	Dirección de Vialidad	Construcción Conexión Vial Ruta 128 y Ruta 126, Sector Cauquenes
Región del Maule	Dirección de Vialidad	Construcción Conexión Vial Ruta L-11 y Ruta L-535, Incl Pte Achibueno
Región del Maule	Dirección de Vialidad	Construcción Puente Sobre El Rio Maule (Colbun) y Accesos
Región del Maule	Dirección de Vialidad	Construcción Ruta Precordilleran S: Ruta L-535-Colvindo Y 4 puentes
Región del Maule	Dirección de Vialidad	Construcción Variante San Clemente en Ruta 115 Ch, Com. Sn Clemente
Región del Maule	Dirección de Vialidad	Contratos Globales
Región del Maule	Dirección de Vialidad	Contratos Globales Mixtas
Región del Maule	Dirección de Vialidad	Mejoramiento Camino Costero Norte, S: Boyeruca-Cr. Ruta J-60
Región del Maule	Dirección de Vialidad	Mejoramiento Conexión Vial Ruta 115 Ch - Ruta 5 en Talca
Región del Maule	Dirección de Vialidad	Mejoramiento Ruta 115 Ch, S: Acc. Central Cipreses-Qbrada Los Toros
Región del Maule	Dirección de Vialidad	Mejoramiento Ruta 115 Ch, S: Puente Lo Aguirre-Limite Paso Pehuenche
Región del Maule	Dirección de Vialidad	Mejoramiento Ruta J-40 Sector: Rauco - Teno
Región del Maule	Dirección de Vialidad	Mejoramiento Ruta J-55 Sector: La Unión - Los Queñes
Región del Maule	Dirección de Vialidad	Mejoramiento Ruta J-80, S: Cr. J-60(Hualañe)-Cr. Ruta Costera
Región del Maule	Dirección de Vialidad	Mejoramiento Ruta K-16, Sector Lontue - Sagrada Familia
Región del Maule	Dirección de Vialidad	Mejoramiento Ruta K-275, Sector Las Trancas-Parque Ingles
Región del Maule	Dirección de Vialidad	Mejoramiento Ruta K-635/573, Sector Duao-San Diego-Cruce Ruta 115-Ch
Región del Maule	Dirección de Vialidad	Mejoramiento Ruta L-11, S: Cruce Ruta 5-Compuerta Maule Sur
Región del Maule	Dirección de Vialidad	Mejoramiento Ruta L-31, Sector La Floresta-Queri
Región del Maule	Dirección de Vialidad	Mejoramiento Ruta L-32/370/374, Sector Pte. Marimaura-Cruce Ruta 126
Región del Maule	Dirección de Vialidad	Mejoramiento Ruta L-45 S: El Peñasco-Reten Los Hualles
Región del Maule	Dirección de Vialidad	Mejoramiento Ruta L-45 Sector Escuela Llepo-El Peñasco
Región del Maule	Dirección de Vialidad	Mejoramiento Ruta M-450, Sector Chanco-Empedrado
Región del Maule	Dirección de Vialidad	Mejoramiento Ruta M-80-N, Sector Tregualemu-Limite Regional
Región del Maule	Dirección de Vialidad	Mejoramiento Rutas J-310-120 S: Cr. Longitudinal - La Aurora - Teno
Región del Maule	Dirección de Vialidad	Mejoramiento Rutas K-55 Sector: Punta Diamante-Bifurcación Aurora
Región del Maule	Dirección de Vialidad	Reposición Pav. Ruta J-60, Sector Licanten-Cruce Ruta Costera
Región del Maule	Dirección de Vialidad	Reposición Pav. Ruta J-60, Sector Rauco-Cruce Ruta Costera
Región del Maule	Dirección de Vialidad	Reposición Pav. Ruta K-25 Sector: Molina- Los Robles.
Región del Maule	Dirección de Vialidad	Reposición Pav. Ruta L-35, Sector Panimávida-Linares
Región del Maule	Dirección de Vialidad	Reposición Pav. Ruta M - 50 Sector: Cauquenes - Chanco
Región del Maule	Dirección de Vialidad	Reposición Pav. Ruta M-50 Sector: Chanco-Constitución

Región	Servicio	Nombre según Plan
	Vialidad	
Región del Maule	Dirección de Vialidad	Reposición Puente Cachapivil, en Ruta L-320
Región del Maule	Dirección de Vialidad	Reposición Puente Doña Toribia, en Ruta M-500
Región del Maule	Dirección de Vialidad	Reposición Puente El Belloto, en Ruta K-16
Región del Maule	Dirección de Vialidad	Reposición Puente El Colorado en Ruta J-615
Región del Maule	Dirección de Vialidad	Reposición Puente El Maitén, en Ruta M-850
Región del Maule	Dirección de Vialidad	Reposición Puente La Orilla en Ruta M-24-K, Km. 1.13
Región del Maule	Dirección de Vialidad	Reposición Puente La Palmilla, en Ruta J-470
Región del Maule	Dirección de Vialidad	Reposición Puente Las Arboledas, en Ruta L-355
Región del Maule	Dirección de Vialidad	Reposición Puente Las Juntas en Ruta L-831
Región del Maule	Dirección de Vialidad	Reposición Puente Pellines y Accesos, Rta.M-50 Chanco-Constitución
Región del Maule	Dirección de Vialidad	Reposición Puente San Camilo y Accesos Sobre El Rio Claro S:Itahue
Región del Maule	Dirección de Vialidad	Reposición Ripio R. K-690,M-20-K S:Cr. R. K-60 (Gualleco)-Carrizal
Región del Maule	Dirección de Vialidad	Reposición Ruta 126 Ruta Los Conquistadores, Comuna Cauquenes
Región del Maule	Dirección de Vialidad	Reposición Ruta J-60 Rauco- Palquibudi -
Región del Maule	Dirección de Vialidad	Reposición Ruta J-60. Sector: La Higuera-Licanten -
Región del Maule	Dirección de Vialidad	Reposición Ruta J-60. Sector: Palquibudi-Parronal
Región del Maule	Dirección de Vialidad	Reposición Ruta J-60. Sector: Parronal-La Higuera
Región del Maule	Dirección de Vialidad	Reposición Ruta L-30-M, Sector Puente Purapel-Constitucion
Región del Maule	Dirección de Vialidad	Reposición y mejoramiento Puente Agua Buena en Ruta L-30-M
Región del Maule	Dirección de Vialidad	Reposición y Reubicación Puente Bocatoma en Ruta K-589
Región del Maule	Dirección de Vialidad	Construcción Camino Costero Sector: Pueblo Hundido-Bif. Chovellen -
Región del Maule	Dirección de Vialidad	Construcción Circunvalación Norte A Linares
Región del Maule	Dirección de Vialidad	Habilitación Circunvalación Sur de Talca
Región del Maule	Dirección de Vialidad	Mejoramiento Ruta J-70-I, S. Cruce Ruta J-60 (Parronal)-Lim. Reg. -
Región del Maule	Dirección de Vialidad	Mejoramiento Ruta K-705, Sector Cruce Ruta K-715-Vilches Alto
Región del Maule	Dirección de Vialidad	Ampliación interconexión vial circunvalación Norte y Sur en Talca
Región del Maule	Dirección de Vialidad	Mejoramiento Cumpeo - Casas Viejas - San Gerardo - Los Maitenes (Solución Básica - Fndr 2011).
Región del Maule	Dirección de Vialidad	Mejoramiento Hacienda de Maule - Quiñipeumo - Los Ganaderos (Solución Básica - Fndr 2011).
Región del Maule	Dirección de Vialidad	Mejoramiento la Virgen - la Manga - Tequeral - Población Loyola (Solución Básica - Fndr 2011).
Región del Maule	Dirección de Vialidad	Mejoramiento Molina - Itahue - Zapallar - la Florida - El Boldal (Solución Básica - Fndr 2011).
Región del Maule	Dirección de Vialidad	Mejoramiento Ruta 115-Ch S: Quebrada Los Toros-Límite Paso Pehuenche
Región del Maule	Dirección de Vialidad	Mejoramiento Ruta L-15, Pangal - Peñuelas (Solución Básica- Fndr 2011)
Región del Maule	Dirección de Vialidad	Mejoramiento Ruta L-39, la Unión - El Melado (Solución Básica - Fndr 2011).
Región del Maule	Dirección de Vialidad	Mejoramiento Ruta L-413, San Antonio -Encinas (Solución Básica- Fndr

Región	Servicio	Nombre según Plan
	Vialidad	2011).
Región del Maule	Dirección de Vialidad	Mejoramiento Ruta L-665, Ajial - Santa Delfina (Solución Básica - Fndr 2011).
Región del Maule	Dirección de Vialidad	Mejoramiento Ruta M-500, Cauquenes - Chanco Por Molco (Solución Básica - Fndr 2011).
Región del Maule	Dirección de Vialidad	Reposición de 12 Puentes de la Región del Maule
Región del Maule	Dirección de Vialidad	HABILITACION AVENIDA ENLACE RUTA 125(AV. LEON BUSTOS)-CIRCUNVALACION NORTE DE LINARES
Región del Maule	Dirección de Vialidad	MEJORAMIENTO RUTA L-11, SECTOR CRUCE RUTA 5-COMPUERTAS MAULE SUR
Región del Maule	Dirección de Vialidad	CONSTRUCCION PUENTE CALIBORO, EN RUTAS L-600 Y L-372
Región del Maule	Dirección de Vialidad	CONSTRUCCION DOBLE VIA A CONSTITUCION
Región del Maule	Dirección de Vialidad	MEJORAMIENTO ACCESO SUR PUENTE RAUL SILVA HENRIQUEZ EN CONSTITUCION
Región del Maule	Dirección de Vialidad	MEJORAMIENTO RUTA J-60 PASADA POR HUALAÑE
Región del Maule	Dirección de Vialidad	REPOSICION PUENTE LOS PUERCOS EN RUTA K-60
Región del Maule	Dirección de Vialidad	REPOSICION RUTA M-36-L SECTOR: SEPULTURA-SAUZAL -
Región del Maule	Dirección de Vialidad	ADQUISICION MAQUINARIA PARA EJECUCION DE SELLOS ASFALTICOS POR ADMINISTRACION DIRECTA
Región del Maule	Dirección de Vialidad	CONSERVACION RED VIAL ADMINISTRACION DIRECTA VII REGION AÑO 2015 -
Región del Maule	Dirección de Vialidad	PROGRAMA DE CAMINOS BASICOS
Región del Maule	Dirección de Vialidad	PROGRAMA DE CAMINOS BASICOS (CONVENIO DE PROGRAMACION PARTE III, 2014-2019, VIGENTE)
Región del Maule	Dirección de Vialidad	MEJORAMIENTO RUTA K-15 SECTOR : RUTA 5(LONTUE) - MOLINA
Región del Maule	Dirección de Vialidad	CONSTRUCCION CONEXIÓN VIAL RUTA K-45 CON RUTA K-55; SECTOR LAGUNILLA
Región del Maule	Dirección de Vialidad	CONSTRUCCION DE COBERTIZOS RUTA 115-CH SECTOR : CUESTA LA ZORRA
Región del Maule	Dirección de Vialidad	CONSTRUCCION PUENTE MAICA, EN RUTAS L-212 Y L 214
Región del Maule	Dirección de Vialidad	DIAGNOSTICO ESTABILIZACION DE TALUDES RUTA 115-CH SECTOR: LOS MONJES BLANCOS
Región del Maule	Dirección de Vialidad	MEJORAMIENTO ENLACE RUTA K 610 CON RUTA 120
Región del Maule	Dirección de Vialidad	MEJORAMIENTO RUTA K-20 SECTOR:CRUCE RUTA K-60 (GUALLECO)-CRUCE J-52-K(CARRIZAL)
Región del Maule	Dirección de Vialidad	CONSERVACION RED VIAL ADMINISTRACION DIRECTA VII REGION AÑO 2017-2021
Región del Maule	Dirección de Vialidad	CONSERVACION SISTEMA SEÑALIZACION INFORMATIVA VII REG DEL MAULE
Región del Maule	Dirección de Vialidad	CONSTRUCCION CIRCUNVALACION NORTE DE CURICO
Región del Maule	Dirección de Vialidad	CONSTRUCCION CONEXIÓN VIAL SECTOR: RUTA K-120 - ACCESO SUR A CURICO
Región del Maule	Dirección de Vialidad	CONSTRUCCION PUENTE SIFON Y ACCESO EN RUTA L-32 VII REGION
Región del Maule	Dirección de Vialidad	CONSERVACION SISTEMA SEÑALIZACION INFORMATIVA VII REGION
Región del Maule	Dirección de Vialidad	CONSERVACION CAMINOS BASICOS REGION DEL MAULE 2016-2018
Región del Maule	Dirección General de Aguas	Actualización Catastro Mutaciones Derechos de Aguas y Jurisprudencia
Región del Maule	Dirección General de Aguas	Actualización información existente en DGA a Sistemas Institucionales
Región del Maule	Dirección General de Aguas	Actualización modelación integrada, río Maule, VII Región
Región del Maule	Dirección General de Aguas	Análisis y evaluación de recursos hídricos subterráneos Zona Centro Sur
Región del Maule	Dirección General	Cartera Proyectos Plan Hídrico Regional

Región	Servicio	Nombre según Plan
	de Aguas	
Región del Maule	Dirección General de Aguas	Conservación Construcción Estaciones Fluviométricas y Reparaciones Mayores Nacional
Región del Maule	Dirección General de Aguas	Conservación de la Red de calidad de Agua e Hidrogeología Nacional
Región del Maule	Dirección General de Aguas	Conservación de la Red de calidad de aguas subterráneas
Región del Maule	Dirección General de Aguas	Conservación y mantención red hidrométrica nacional
Región del Maule	Dirección General de Aguas	Conservación y operación de la red sedimentométrica nacional
Región del Maule	Dirección General de Aguas	Conservación y operación del sistema recolección de datos por satélite
Región del Maule	Dirección General de Aguas	Control e investigación de parámetros glaciológicos nivel nacional, glaciología.
Región del Maule	Dirección General de Aguas	Control estudios y proyectos para obras de mejoramiento en canales y defensa contra inundaciones y para cumplimiento de lo dispuesto en los artículos 122° y 307° del Código de Aguas
Región del Maule	Dirección General de Aguas	Manejo y operación de las redes por observadores
Región del Maule	Dirección General de Aguas	Mejoramiento Sistema de Pronóstico de Caudales
Región del Maule	Dirección General de Aguas	Mejoramiento y Ampliación Red Fluviométrica
Región del Maule	Dirección General de Aguas	Mejoramiento y ampliación red de medición de aguas subterráneas
Región del Maule	Dirección General de Aguas	Plan Hídrico Regional
Región del Maule	Dirección General de Aguas	Transmisión en tiempo real hasta el 75% de la red
Región del Maule	Dirección General de Aguas	Ampliación de la Red Hidrometeorológicas
Región del Maule	Dirección General de Aguas	Complementación Red Nivométrica (Cuenca Lontue)
Región del Maule	Dirección General de Aguas	Modelo Hidrogeológico Cuenca Río Cauquenes
Región del Maule	Dirección General de Aguas	Modelo Hidrogeológico Cuenca Río Mataquito
Región del Maule	Dirección General de Aguas	Adquisición Complementación Estaciones Fluviométricas Alerta Crecidas, Región del Maule
Región del Maule	Dirección General de Aguas	Complementación Red Nivométrica (Cuenca Teno)
Región del Maule	Dirección General de Aguas	Mejoramiento Estación Fluviométrica Río Teno Bajo Quebrada Infiernillo
Región del Maule	Dirección General de Aguas	AMPLIACIÓN DE RED DE PIEZÓMETROS REGIONAL
Región del Maule	Dirección General de Aguas	ESTUDIO HIDROLÓGICO DE DISPONIBILIDAD EN CUENCAS SIN INFORMACIÓN FLUVIOMÉTRICA
Región del Maule	Dirección de Obras Hidráulicas	Conservación de riberas En cauces naturales VII Región Región Del Maule
Región del Maule	Dirección de Obras Hidráulicas	Conservación sistema de alcantarillado de aguas lluvias VII Región
Región del Maule	Dirección de Obras Hidráulicas	Conservación y Mantención de obras de riego fiscales en la Región del Maule
Región del Maule	Dirección de Obras Hidráulicas	Construcción colectores de aguas lluvias sistema Quilvo
Región del Maule	Dirección de Obras Hidráulicas	Construcción colectores sistema Cuellar Urbanizado
Región del Maule	Dirección de Obras Hidráulicas	Construcción embalse Empedrado
Región del Maule	Dirección de Obras Hidráulicas	Construcción Encauzamiento estero Los Puercos y Tapihue
Región del Maule	Dirección de Obras Hidráulicas	Construcción Noria Dren para la localidad de Pejerrey
Región del Maule	Dirección de Obras Hidráulicas	Construcción Reparación Canal Maule Norte
Región del Maule	Dirección de Obras Hidráulicas	Construcción Reparación Canal Maule Sur

Región	Servicio	Nombre según Plan
Región del Maule	Dirección de Obras Hidráulicas	Construcción sistema de regadío Ancoa, Provincia de Linares
Región del Maule	Dirección de Obras Hidráulicas	Diagnóstico Plan Maestro evacuación y drenaje aguas lluvias Cauquenes
Región del Maule	Dirección de Obras Hidráulicas	Habilitación entubamiento Canal de La Luz - Talca
Región del Maule	Dirección de Obras Hidráulicas	Revestimiento de Ribera sector Huapi etapa 3
Región del Maule	Dirección de Obras Hidráulicas	Construcción colectores aguas lluvias sistema Canal Baeza
Región del Maule	Dirección de Obras Hidráulicas	Construcción colectores aguas lluvias sistema estero Piduco
Región del Maule	Dirección de Obras Hidráulicas	Construcción colectores aguas lluvias sistema río Claro
Región del Maule	Dirección de Obras Hidráulicas	Construcción El Parrón
Región del Maule	Dirección de Obras Hidráulicas	Construcción elevación mecánica Caliboro San Javier
Región del Maule	Dirección de Obras Hidráulicas	Construcción elevación mecánica Culenar (Villa Prat)
Región del Maule	Dirección de Obras Hidráulicas	Construcción elevación mecánica del sistema Loncomilla
Región del Maule	Dirección de Obras Hidráulicas	Construcción embalse Carretones
Región del Maule	Dirección de Obras Hidráulicas	Construcción embalse Huedque
Región del Maule	Dirección de Obras Hidráulicas	Construcción embalse Las Guardias
Región del Maule	Dirección de Obras Hidráulicas	Construcción embalse Limávida
Región del Maule	Dirección de Obras Hidráulicas	Construcción embalse Los Pequeños
Región del Maule	Dirección de Obras Hidráulicas	Construcción embalse río Claro
Región del Maule	Dirección de Obras Hidráulicas	Construcción evacuadores aguas lluvias sistema estero El Carbón
Región del Maule	Dirección de Obras Hidráulicas	Construcción evacuadores aguas lluvias sistema Curicó Poniente
Región del Maule	Dirección de Obras Hidráulicas	Construcción evacuadores aguas lluvias sistema drenaje Yungay Centro
Región del Maule	Dirección de Obras Hidráulicas	Construcción evacuadores aguas lluvias sistema drenaje Matadero Oriente
Región del Maule	Dirección de Obras Hidráulicas	Construcción evacuadores aguas lluvias Sistemas estero Mapochito, estero Las Ánimas y otros Sistemas Menores.
Región del Maule	Dirección de Obras Hidráulicas	Construcción evacuadores aguas lluvias Subsistema Circunvalación
Región del Maule	Dirección de Obras Hidráulicas	Construcción Junquillar
Región del Maule	Dirección de Obras Hidráulicas	Construcción obras sistema de riego Unificado embalse Ancoa
Región del Maule	Dirección de Obras Hidráulicas	Construcción sistema de evacuación aguas lluvias Sarmiento 2
Región del Maule	Dirección de Obras Hidráulicas	Construcción sistema de riego Peralillo
Región del Maule	Dirección de Obras Hidráulicas	Construcción tranque estacional Gualleco
Región del Maule	Dirección de Obras Hidráulicas	Construcción tranque estacional Tabunco
Región del Maule	Dirección de Obras Hidráulicas	Mejoramiento Sist. Evacuación. aguas lluvias Canal Sub Derivado 2, Marco 20
Región del Maule	Dirección de Obras Hidráulicas	Mejoramiento de riego cuenca río Achibueno (embalse Montecillos)
Región del Maule	Dirección de Obras Hidráulicas	Mejoramiento del riego cuenca río Teno (embalse subcuenca Teno y Lontue)
Región del Maule	Dirección de Obras Hidráulicas	Mejoramiento unificación de bocatomas río Lontué
Región del Maule	Dirección de Obras Hidráulicas	Mejoramiento unificación de bocatomas río Perquilauquén

Región	Servicio	Nombre según Plan
Región del Maule	Dirección de Obras Hidráulicas	Mejoramiento unificación de bocatomas río Teno
Región del Maule	Dirección de Obras Hidráulicas	Construcción colectores de aguas lluvias Freire
Región del Maule	Dirección de Obras Hidráulicas	REPARACION Y HABILITACION EMBALSE ANCOA II
Región del Maule	Dirección de Obras Hidráulicas	REPOSICIÓN SISTEMA RED DE EVACUACIÓN DE AGUAS LLUVIAS ALAMEDA LAS DELICIAS DE PARRAL
Región del Maule	Dirección de Obras Hidráulicas	CONSTRUCCION SISTEMA DE RIEGO EMBALSE PORVENIR, COMUNA RETIRO
Región del Maule	Administración Sistema Concesiones	Ruta 5, Tramo Santiago - Talca y Acceso Sur a Santiago
Región del Maule	Administración Sistema Concesiones	Ruta 5, Tramo Talca - Chillán
Región del Maule	Administración Sistema Concesiones	Hospitales Red Sur (Hospitales de Curicó)
Región del Biobío	Agua Potable Rural	Conservación reposición y reparación sistema Isla Santa María
Región del Biobío	Agua Potable Rural	Conservación Sistema APR Pehuen, Comuna de Lebu
Región del Biobío	Agua Potable Rural	Construcción Instalación APR San Carlitos Los Quillayes - Ñachur
Región del Biobío	Agua Potable Rural	Construcción Servicio APR Miraflores
Región del Biobío	Agua Potable Rural	Construcción Servicio APR Agua de la Gloria
Región del Biobío	Agua Potable Rural	Construcción Servicio APR Bellavista - Las Viñas
Región del Biobío	Agua Potable Rural	Construcción Servicio APR Cancha de Parra
Región del Biobío	Agua Potable Rural	Construcción Servicio APR Chillinhue a Cancha El Alamo
Región del Biobío	Agua Potable Rural	Construcción Servicio APR Chome
Región del Biobío	Agua Potable Rural	Construcción Servicio APR Ciruelito - El Cardal
Región del Biobío	Agua Potable Rural	Construcción Servicio APR Coleal Norte - Coleal Central
Región del Biobío	Agua Potable Rural	Construcción Servicio APR Culenar
Región del Biobío	Agua Potable Rural	Construcción Servicio APR de Curamávida
Región del Biobío	Agua Potable Rural	Construcción Servicio APR de Frutillares - la Palma
Región del Biobío	Agua Potable Rural	Construcción Servicio APR Diuto
Región del Biobío	Agua Potable Rural	Construcción Servicio APR El Aromo
Región del Biobío	Agua Potable Rural	Construcción Servicio APR El Chacay
Región del Biobío	Agua Potable Rural	Construcción Servicio APR El Huertón
Región del Biobío	Agua Potable Rural	Construcción Servicio APR El Junquillo
Región del Biobío	Agua Potable Rural	Construcción Servicio APR El Litre
Región del Biobío	Agua Potable Rural	Construcción Servicio APR El Manzano
Región del Biobío	Agua Potable Rural	Construcción Servicio APR El olivo
Región del Biobío	Agua Potable Rural	Construcción Servicio APR El Patagual
Región del Biobío	Agua Potable Rural	Construcción Servicio APR Estero Paillihue - Cantarrana
Región del Biobío	Agua Potable Rural	Construcción Servicio APR Huechupín
Región del Biobío	Agua Potable Rural	Construcción Servicio APR La Capilla
Región del Biobío	Agua Potable Rural	Construcción Servicio APR La Curva
Región del Biobío	Agua Potable Rural	Construcción Servicio APR la Generala
Región del Biobío	Agua Potable Rural	Construcción Servicio APR La Mata - Las Garzas
Región del Biobío	Agua Potable Rural	Construcción Servicio APR La Merced
Región del Biobío	Agua Potable Rural	Construcción Servicio APR la Montaña
Región del Biobío	Agua Potable Rural	Construcción Servicio APR Laraquete
Región del Biobío	Agua Potable Rural	Construcción Servicio APR Las Aguilas
Región del Biobío	Agua Potable Rural	Construcción Servicio APR Las Cabras
Región del Biobío	Agua Potable Rural	Construcción Servicio APR Las Delicias
Región del Biobío	Agua Potable Rural	Construcción Servicio APR Las Vegas
Región del Biobío	Agua Potable Rural	Construcción Servicio APR Las Vertientes - Malloa Sur
Región del Biobío	Agua Potable Rural	Construcción Servicio APR Llano Blanco
Región del Biobío	Agua Potable Rural	Construcción Servicio APR Los Robles
Región del Biobío	Agua Potable Rural	Construcción Servicio APR Pangue (Los Alamos)
Región del Biobío	Agua Potable Rural	Construcción Servicio APR Peñaflores
Región del Biobío	Agua Potable Rural	Construcción Servicio APR Pichi Arauco - Villa Los Ríos
Región del Biobío	Agua Potable Rural	Construcción Servicio APR Punta Lavapié
Región del Biobío	Agua Potable Rural	Construcción Servicio APR Quinquihua
Región del Biobío	Agua Potable Rural	Construcción Servicio APR Ranchillos
Región del Biobío	Agua Potable Rural	Construcción Servicio APR Relbun
Región del Biobío	Agua Potable Rural	Construcción Servicio APR Rinconada de Itata
Región del Biobío	Agua Potable Rural	Construcción Servicio APR Rumena

Región	Servicio	Nombre según Plan
Región del Biobío	Agua Potable Rural	Construcción Servicio APR San Jorge
Región del Biobío	Agua Potable Rural	Construcción Servicio APR San José de Biobío
Región del Biobío	Agua Potable Rural	Construcción Servicio APR San Miguel
Región del Biobío	Agua Potable Rural	Construcción Servicio APR San Pedro
Región del Biobío	Agua Potable Rural	Construcción Servicio APR Santa Cruz de Cuca (Chillán)
Región del Biobío	Agua Potable Rural	Construcción Servicio APR Santa Isabel - El Torreón
Región del Biobío	Agua Potable Rural	Construcción Servicio APR Santa Laura - Tucumán
Región del Biobío	Agua Potable Rural	Construcción Servicio APR Selva Negra
Región del Biobío	Agua Potable Rural	Construcción Servicio APR Unión Biobío - la Suerte
Región del Biobío	Agua Potable Rural	Construcción Servicio APR Yani
Región del Biobío	Agua Potable Rural	Construcción Servicio de APR Cachapoal
Región del Biobío	Agua Potable Rural	Construcción Servicio de APR de El Zarzal-Monte Blanco-Calle Dávila
Región del Biobío	Agua Potable Rural	Construcción Servicio de APR de Pichilo - Conumo
Región del Biobío	Agua Potable Rural	Construcción Servicio de APR Dicahue
Región del Biobío	Agua Potable Rural	Construcción Servicio de APR El Chequen
Región del Biobío	Agua Potable Rural	Construcción Servicio de APR El Pino San Miguel
Región del Biobío	Agua Potable Rural	Construcción Servicio de APR Isla Mocha
Región del Biobío	Agua Potable Rural	Construcción Servicio de APR la Isla
Región del Biobío	Agua Potable Rural	Construcción Servicio de APR San Luis - Santa Laura
Región del Biobío	Agua Potable Rural	Construcción Servicio de APR San Ramón-Ranquilque
Región del Biobío	Agua Potable Rural	Mejoramiento Ampliación servicio Agua Potable Rural Talquipén Coihueco
Región del Biobío	Agua Potable Rural	Mejoramiento y Ampliación Servicio APR Tirúa
Región del Biobío	Agua Potable Rural	Mejoramiento y Ampliación sistema de APR de Quilacoya
Región del Biobío	Dirección de Aeropuertos	Ampliación 300 M Calle de Rodaje Alfa Norte Aeródromo Carriel Sur
Región del Biobío	Dirección de Aeropuertos	Ampliación Alargue Pista Alfa y Mejoramiento Bravo Aeródromo Carriel Sur
Región del Biobío	Dirección de Aeropuertos	Ampliación y Mejoramiento Aeropuerto Carriel Sur
Región del Biobío	Dirección de Aeropuertos	Conservación Aeródromo Bernardo O'higgins
Región del Biobío	Dirección de Aeropuertos	Conservación Aeródromo María Dolores
Región del Biobío	Dirección de Aeropuertos	Conservación Global Pequeños Aerodromos
Región del Biobío	Dirección de Aeropuertos	Conservación Mayor Aeródromo Isla Mocha de Isla Mocha
Región del Biobío	Dirección de Aeropuertos	Conservación Mayor Aeródromo Puerto Sur de Isla Santa María
Región del Biobío	Dirección de Aeropuertos	Conservación Rutinaria Infraestructura Vertical Aeródromo Bernardo O' Higgins de Chillán
Región del Biobío	Dirección de Aeropuertos	Conservación Mayor Infraestructura Vertical Aeródromo María Dolores de Los Ángeles
Región del Biobío	Dirección de Aeropuertos	Conservación Rutinaria Aeródromo Carriel Sur de Concepción
Región del Biobío	Dirección de Aeropuertos	Mejoramiento Sistema de Evacuación de Aguas Lluvia Aeródromo Carriel Sur
Región del Biobío	Dirección de Aeropuertos	Estudio Básico Análisis de Red de Pequeños Aeródromos
Región del Biobío	Dirección de Aeropuertos	NORMALIZACION ÁREA DE MOVIMIENTO AERÓDROMO CARRIEL SUR REGION DEL BIO BIO
Región del Biobío	Dirección de Aeropuertos	Normalización Ancho de Bermas Calle de Rodaje Alfa Aeródromo Carriel Sur
Región del Biobío	Dirección de Aeropuertos	Normalización Torre de Control y Otros Aeródromo Bernardo O'higgins
Región del Biobío	Dirección de Aeropuertos	Construcción refugio pasajeros aeródromo Los Pehuenches de Lebu
Región del Biobío	Dirección de Aeropuertos	Mejoramiento integral aeródromo Las Misiones de Cañete
Región del Biobío	Dirección de Aeropuertos	Normalización cercos y otros de pequeños aeródromos provincia de Arauco.
Región del Biobío	Dirección de Aeropuertos	Conservación rutinaria aeródromo Maria dolores de los Ángeles
Región del Biobío	Dirección de Aeropuertos	CONSERVACIÓN SISTEMA DE DRENAJES Y CERCOS AERÓDROMO BERNARDO O'HIGGINS DE CHILLÁN
Región del Biobío	Dirección de Aeropuertos	Conservación infraestructura horizontal aeródromo Bernardo O'higgins de Chillán

Región	Servicio	Nombre según Plan
Región del Biobío	Dirección de Aeropuertos	Mejoramiento sistema de evacuación de aguas lluvia aeródromo General Bernardo O'Higgins.
Región del Biobío	Dirección de Aeropuertos	Conservación aeródromo Los Morros Cobquecura
Región del Biobío	Dirección de Aeropuertos	CONSTRUCCION PUNTOS DE POSADA VALLE LAS TRANCAS Y SAN FABIAN REGION DEL BIOBIO
Región del Biobío	Dirección de Aeropuertos	Mejoramiento integral pequeños aeródromos provincia de Arauco región del Bío Bío
Región del Biobío	Dirección de Arquitectura	Conservación Infraestructura de Apoyo MOP 2010-2012 Nivel Nacional
Región del Biobío	Dirección de Arquitectura	Conservación Preventiva Edificios MOP Trienal 2010-2012 Nivel Nacional
Región del Biobío	Dirección de Arquitectura	Construcción Obras Complementarias e Instalaciones Conmemoración Bicentenario Capitales Regionales
Región del Biobío	Dirección de Arquitectura	Mejoramiento Envolvente Térmica y Sistema de Eficiencia Energética Edificio MOP Concepción
Región del Biobío	Dirección de Arquitectura	Reposición Bodegas y Recintos Inspectoría de Obras, Vialidad Cañete
Región del Biobío	Dirección de Arquitectura	Reposición Edificio Provincial Vialidad MOP Arauco
Región del Biobío	Dirección de Arquitectura	Reposición Galpón y Otros Inspectoría Provincial Vialidad, Chillán
Región del Biobío	Dirección de Arquitectura	Reposición Galpones y Otros Oficina Provincial de Vialidad, Concepción
Región del Biobío	Dirección de Arquitectura	Reposición Laboratorio Inspectoría Provincial de Vialidad, Los Ángeles
Región del Biobío	Dirección de Arquitectura	Reposición Oficina Inspectoría Zonal Vialidad y Otros Quirihue
Región del Biobío	Dirección de Arquitectura	Reposición Oficina Provincial de Vialidad, Concepción
Región del Biobío	Dirección de Arquitectura	Reposición Parcial y Mejoramiento Inspectoría Zonal Vialidad Yungay
Región del Biobío	Dirección de Arquitectura	Conservación Mural Historia Natural de Concepción
Región del Biobío	Dirección de Arquitectura	Construcción Polideportivo Ciudad de Los Ángeles
Región del Biobío	Dirección de Arquitectura	Construcción Polideportivo de Cañete
Región del Biobío	Dirección de Arquitectura	Cuartel 2° Compañía de Florida
Región del Biobío	Dirección de Arquitectura	Cuartel 3° Compañía de Campanario
Región del Biobío	Dirección de Arquitectura	Cuartel Base de Concepción
Región del Biobío	Dirección de Arquitectura	Cuartel General de Huepil
Región del Biobío	Dirección de Arquitectura	Cuartel General y 1° Compañía de Cañete
Región del Biobío	Dirección de Arquitectura	Cuartel General y 1° Compañía de Florida
Región del Biobío	Dirección de Arquitectura	Cuartel General y 1° Compañía de Hualqui
Región del Biobío	Dirección de Arquitectura	Cuartel General y 2° Compañía de Curanilahue
Región del Biobío	Dirección de Arquitectura	Edificio Consistorial de Chillán
Región del Biobío	Dirección de Arquitectura	Edificio de Los Servicios Públicos de Ñuble
Región del Biobío	Dirección de Arquitectura	Edificio Municipal de Coelemu
Región del Biobío	Dirección de Arquitectura	Edificio Servicios Públicos de Penco
Región del Biobío	Dirección de Arquitectura	Fiscalía Local de Cañete
Región del Biobío	Dirección de Arquitectura	Fiscalía Local de Chillán
Región del Biobío	Dirección de Arquitectura	Fiscalía Local de Coronel

Región	Servicio	Nombre según Plan
Región del Biobío	Dirección de Arquitectura	Fiscalía Local de Los Ángeles
Región del Biobío	Dirección de Arquitectura	Fiscalía Local de Talcahuano
Región del Biobío	Dirección de Arquitectura	Fuerte de Nacimiento
Región del Biobío	Dirección de Arquitectura	Fuerte de Planchada
Región del Biobío	Dirección de Arquitectura	Fuerte de Tucapel
Región del Biobío	Dirección de Arquitectura	Habilitación y Puesta en Valor Cerro Colo Colo
Región del Biobío	Dirección de Arquitectura	Infraestructura Reserva Nacional de Nonguén
Región del Biobío	Dirección de Arquitectura	Mina Chiflón del Diablo
Región del Biobío	Dirección de Arquitectura	Municipalidad de Arauco
Región del Biobío	Dirección de Arquitectura	Municipalidad de Concepción
Región del Biobío	Dirección de Arquitectura	Municipalidad de Nacimiento
Región del Biobío	Dirección de Arquitectura	Municipalidad de San Rosendo
Región del Biobío	Dirección de Arquitectura	Normalización Escuela Dichato E-427
Región del Biobío	Dirección de Arquitectura	Oficina Registro Civil de Curanilahue
Región del Biobío	Dirección de Arquitectura	Parque Isidora Cousiño
Región del Biobío	Dirección de Arquitectura	Reposición 1° Comisaría de Chiguayante
Región del Biobío	Dirección de Arquitectura	Reposición 1° Comisaría de San Carlos
Región del Biobío	Dirección de Arquitectura	Reposición 2° Comisaría de Chillán
Región del Biobío	Dirección de Arquitectura	Reposición 3° Comisaría de Lota
Región del Biobío	Dirección de Arquitectura	Reposición 3° Comisaría de Penco
Región del Biobío	Dirección de Arquitectura	Reposición 4° Comisaría de Curanilahue
Región del Biobío	Dirección de Arquitectura	Reposición 4° Comisaría de Lomas Verdes
Región del Biobío	Dirección de Arquitectura	Reposición 6° Comisaría de Chillán Viejo
Región del Biobío	Dirección de Arquitectura	Reposición Con Relocalización 1° Comisaría Arauco
Región del Biobío	Dirección de Arquitectura	Reposición Cuartel PDI San Carlos
Región del Biobío	Dirección de Arquitectura	Reposición Cuartel PDI Tomé
Región del Biobío	Dirección de Arquitectura	Restauración Capilla San Juan de Dios de Chillán
Región del Biobío	Dirección de Arquitectura	Restauración Capilla San Sebastián del Hospital de Los Ángeles
Región del Biobío	Dirección de Arquitectura	Restauración Casa de Maquinas
Región del Biobío	Dirección de Arquitectura	Restauración Casa Gota de Leche
Región del Biobío	Dirección de Arquitectura	Restauración Casona Eyheramendy
Región del Biobío	Dirección de Arquitectura	Restauración Edificio Consistorial
Región del Biobío	Dirección de Arquitectura	Restauración Edificio de Los Servicios Públicos
Región del Biobío	Dirección de Arquitectura	Restauración Ex Teatro Liceo Enrique Molina Garmendia

Región	Servicio	Nombre según Plan
Región del Biobío	Dirección de Arquitectura	Restauración Gobernación de Concepción
Región del Biobío	Dirección de Arquitectura	Restauración Liceo E Internado
Región del Biobío	Dirección de Arquitectura	Restauración Parroquia y Convento El Salvador Padres Carmelitas
Región del Biobío	Dirección de Arquitectura	Restauración Teatro Municipal de Chillán
Región del Biobío	Dirección de Arquitectura	Restauración y Puesta en Valor Casa de Violeta Parra
Región del Biobío	Dirección de Arquitectura	Restauración y Puesta en Valor Fuerte de Santa Juana
Región del Biobío	Dirección de Arquitectura	Restauración y Puesta en Valor Museo Pedro del Río Zañartu
Región del Biobío	Dirección de Arquitectura	Reten de Polcura, Tucapel
Región del Biobío	Dirección de Arquitectura	Servicios Públicos de Tomé
Región del Biobío	Dirección de Arquitectura	Teatro Regional de Concepción
Región del Biobío	Dirección de Arquitectura	CONSTRUCCION SERVICIO MÉDICO LEGAL CAÑETE
Región del Biobío	Dirección de Arquitectura	CONSTRUCCION PARQUE CULTURAL MAPUCHE CERRO COLO COLO ARAUCO
Región del Biobío	Dirección de Arquitectura	REPOSICION EDIFICIO CONSISTORIAL DE LA MUNICIPALIDAD DE TIRUA
Región del Biobío	Dirección de Arquitectura	REPOSICION GIMNASIO MUNICIPAL COMUNA DE TIRUA
Región del Biobío	Dirección de Arquitectura	CONSTRUCCION MUSEO REGIONAL DE LA MEMORIA Y LOS DDHH
Región del Biobío	Dirección de Arquitectura	Conservación Infraestructura de Apoyo MOP 2013-2021
Región del Biobío	Dirección de Obras Portuarias	Conservación Obras Portuarias Menores
Región del Biobío	Dirección de Obras Portuarias	Conservación Ribera Sur, Puerto Pesquero de Lebu
Región del Biobío	Dirección de Obras Portuarias	Conservación Vía de Navegación Pesca Artesanal Río Lebu
Región del Biobío	Dirección de Obras Portuarias	Construcción Defensa Costera Camino Cerro Verde Bajo
Región del Biobío	Dirección de Obras Portuarias	Construcción Infraestructura Marítima Caleta Tubul
Región del Biobío	Dirección de Obras Portuarias	Construcción Infraestructura Portuaria Caleta Laraquete
Región del Biobío	Dirección de Obras Portuarias	Construcción Protección de Ribera Coliumo
Región del Biobío	Dirección de Obras Portuarias	Mejoramiento Borde Costero de Tomé Curva Quichiuto A Estero Coyen
Región del Biobío	Dirección de Obras Portuarias	Mejoramiento Borde Costero de Tomé Sector Norte Bellavista Curva Quichiuto
Región del Biobío	Dirección de Obras Portuarias	Mejoramiento Borde Costero Penco Sector Estero - Muelle Penco y Cerro Verde Bajo - Pro Lirquen
Región del Biobío	Dirección de Obras Portuarias	Mejoramiento Borde Costero Sector la Poza
Región del Biobío	Dirección de Obras Portuarias	Mejoramiento Borde Costero Varias Comunas Sector Centro
Región del Biobío	Dirección de Obras Portuarias	Mejoramiento Borde Costero Varias Comunas Sector Norte
Región del Biobío	Dirección de Obras Portuarias	Mejoramiento Borde Costero Varias Comunas Sector Sur
Región del Biobío	Dirección de Obras Portuarias	Mejoramiento de la Conectividad de la Isla Santa María
Región del Biobío	Dirección de Obras Portuarias	Mejoramiento Desembocadura Río Itata
Región del Biobío	Dirección de Obras Portuarias	Mejoramiento Desembocadura Río Lleu Lleu
Región del Biobío	Dirección de Obras Portuarias	Mejoramiento Infraestructura Costera Muelle Enacar

Región	Servicio	Nombre según Plan
Región del Biobío	Dirección de Obras Portuarias	CONSTRUCCION PROTECCION DE RIBERA RIO LARAQUETE ARAUCO
Región del Biobío	Dirección de Obras Portuarias	Reparación de Espigones Río Tirúa
Región del Biobío	Dirección de Obras Portuarias	Reparación y Ampliación Muelle Lota Bajo
Región del Biobío	Dirección de Obras Portuarias	Reposición Borde Costero Caleta Tumbes
Región del Biobío	Dirección de Obras Portuarias	Reposición Borde Costero de Dichato
Región del Biobío	Dirección de Obras Portuarias	Reposición Muelle Caleta Tumbes
Región del Biobío	Dirección de Obras Portuarias	Reposición Muelle Pesquero Artesanal Lo Rojas
Región del Biobío	Dirección de Obras Portuarias	Reposición Muro y Explanada Caleta Pesquera de Lebu
Región del Biobío	Dirección de Obras Portuarias	Reposición Obras Caleta Llico
Región del Biobío	Dirección de Obras Portuarias	Reposición Obras de Atraque Caleta Pesquera San Vicente
Región del Biobío	Dirección de Obras Portuarias	Reposición Muelle Pesca Artesanal Coliumo
Región del Biobío	Dirección de Obras Portuarias	AMPLIACION EXPLANADA CALETA QUIDICO
Región del Biobío	Dirección de Obras Portuarias	AMPLIACION EXPLANADA Y RAMPA CALETA PUNTA LAVAPIE
Región del Biobío	Dirección de Obras Portuarias	CONSTRUCCION ATRACADERO CALETA ARAUCO
Región del Biobío	Dirección de Obras Portuarias	CONSTRUCCION EMBARCADERO RIBERA SUR RIO LEBU
Región del Biobío	Dirección de Obras Portuarias	CONSTRUCCION RAMPA VARADO CALETA TIRUA
Región del Biobío	Dirección de Obras Portuarias	ANÁLISIS CONDICIONES NATURALES ZONAS COSTERAS REGIÓN DEL BIOBÍO
Región del Biobío	Dirección de Obras Portuarias	MEJORAMIENTO CONECTIVIDAD ISLA MOCHA, RAMPA LEBU LEBU
Región del Biobío	Dirección de Vialidad	Conservación Caminos Plan Indígena
Región del Biobío	Dirección de Vialidad	Conservación Global Mixta Caminos Región del Biobío
Región del Biobío	Dirección de Vialidad	Conservación Red Vial Administración Directa
Región del Biobío	Dirección de Vialidad	Conservación Red Vial Región del Biobío
Región del Biobío	Dirección de Vialidad	Construcción Caminos de Circunvalación Lagos Lanalhue y Lleu Lleu
Región del Biobío	Dirección de Vialidad	Construcción Mejoramiento Interconexión Vial P-20 P-40, Arauco
Región del Biobío	Dirección de Vialidad	Construcción Puente Laja y Accesos, VIII Reg.
Región del Biobío	Dirección de Vialidad	Construcción Repos. Ruta O-298 Menque - Rafael
Región del Biobío	Dirección de Vialidad	Diagnostico de Puntos Vulnerables y Soluciones en Varios Caminos
Región del Biobío	Dirección de Vialidad	Habilitación Costanera Ribera Sur Río Biobío
Región del Biobío	Dirección de Vialidad	Mejoramiento Arco Oriente Precordillerano Región del Biobío
Región del Biobío	Dirección de Vialidad	Mejoramiento Camino Básico Intermedio Q-754 Yumbel - Río Claro
Región del Biobío	Dirección de Vialidad	Mejoramiento Camino Costero S: Tirúa - Limite Regional
Región del Biobío	Dirección de Vialidad	Mejoramiento Caminos Básicos Intermedios, Región del Biobío
Región del Biobío	Dirección de Vialidad	Mejoramiento Conexión Vial Concepción -San Rosendo - Los Ángeles
Región del Biobío	Dirección de Vialidad	Mejoramiento Construcción Camino Pinto - San Ignacio

Región	Servicio	Nombre según Plan
Región del Biobío	Dirección de Vialidad	Mejoramiento Construcción Camino Quilleco - Santa Barbará
Región del Biobío	Dirección de Vialidad	Mejoramiento Eje Av. Jorge Alessandri y Autopista Concepción-Talcahuano
Región del Biobío	Dirección de Vialidad	Mejoramiento Interconexión Vial Puente Biobío 2 - Cuatro Esquinas (Saldo de Contrato)
Región del Biobío	Dirección de Vialidad	Mejoramiento Puente Itata, Ruta 126, Coelemu
Región del Biobío	Dirección de Vialidad	Mejoramiento Rta Q-15 L Ángeles-Salto El Laja S:Sta. Clara - Salto del Laja
Región del Biobío	Dirección de Vialidad	Mejoramiento Ruta P-556, Sector: Sara de Lebu-Licauquen
Región del Biobío	Dirección de Vialidad	Mejoramiento Ruta N - 70 - M San Carlos - Pte Las Mercedes
Región del Biobío	Dirección de Vialidad	Mejoramiento Ruta N-15-25 Cr.Long (.S. Gregorio) - Tres Esquinas (N)
Región del Biobío	Dirección de Vialidad	Mejoramiento Ruta N-45 Sector: Tres Esquinas (N) -Coihueco
Región del Biobío	Dirección de Vialidad	Mejoramiento Ruta N-545 Chillan - Los Guindos - Tanilvoro, Ñuble
Región del Biobío	Dirección de Vialidad	Mejoramiento Ruta O - 60 Sector: Yumbel - Rere
Región del Biobío	Dirección de Vialidad	Mejoramiento Ruta O - 66 - N Sector : Bif. Nipas - Rafael
Región del Biobío	Dirección de Vialidad	Mejoramiento Ruta O-10, N-66-O, Sector Coelemu - San Ignacio - Ñipas
Región del Biobío	Dirección de Vialidad	Mejoramiento Ruta O-390, Cruce Ruta 148 (Florida)-Autopista Itata
Región del Biobío	Dirección de Vialidad	Mejoramiento Ruta O-516 S: Reunión - Paso Hondo, Com. Yumbel, Cabrero
Región del Biobío	Dirección de Vialidad	Mejoramiento Ruta O-60. Sector: Rere-Talcamavida
Región del Biobío	Dirección de Vialidad	Mejoramiento Ruta P-22 Sector Llico - Punta Lavapié
Región del Biobío	Dirección de Vialidad	Mejoramiento Ruta P-40, Sector Quiapo - Millonhue, Prov. de Arauco
Región del Biobío	Dirección de Vialidad	Mejoramiento Ruta P-950-R. S: Tirua-Relun (por La Campana)
Región del Biobío	Dirección de Vialidad	MEJORAMIENTO RUTA Q-806 CRUCE RUTA 5 MULCHEN - NEGRETE PROVINCIA DE BIOBIO
Región del Biobío	Dirección de Vialidad	Mejoramiento Ruta Q-95, Mulchen - Reservas Forestales, Mulchen
Región del Biobío	Dirección de Vialidad	Mejoramiento Rutas N-51-47, Coihueco - Pinto
Región del Biobío	Dirección de Vialidad	Mejoramiento Rutas O-670-680 Sector: Copiulemu - Hualqui
Región del Biobío	Dirección de Vialidad	Mejoramiento Rutas Q-75 - Mulchen - Quilaco
Región del Biobío	Dirección de Vialidad	Mejoramiento y Constr. Camino Curanilahue-Nacimiento por B. Los Ríos
Región del Biobío	Dirección de Vialidad	Programa de Caminos Básicos
Región del Biobío	Dirección de Vialidad	Reparación Infraes Vial Puente Itata en Ruta 126 Reg. Biobío
Región del Biobío	Dirección de Vialidad	Reposición 9 Puentes Menores Emergencias Año 2006, VIII Región
Región del Biobío	Dirección de Vialidad	Reposición Infraest Vial Ruta 0-60 Chiguayante-Hualqui Prov. Concepción
Región del Biobío	Dirección de Vialidad	Reposición Puente Coelemu y Accesos en Ruta 126 Provincia de Ñuble
Región del Biobío	Dirección de Vialidad	Reposición Puente Confluencia en Ruta N-60-O, Prov. de Ñuble
Región del Biobío	Dirección de Vialidad	Reposición Puente Conumo y Accesos en Ruta P-24 Provincia de Arauco
Región del Biobío	Dirección de Vialidad	Reposición Puente Duqueco, Provincia de Biobío
Región del Biobío	Dirección de Vialidad	Reposición Puente El Bar y Accesos en Ruta 160 Provincia de Arauco

Región	Servicio	Nombre según Plan
Región del Biobío	Dirección de Vialidad	Reposición Puente Nipas en Ruta O-122 Prov. de Nuble, VIII Región.
Región del Biobío	Dirección de Vialidad	Reposición Puente Raqui 2 y Accesos en Ruta P-22
Región del Biobío	Dirección de Vialidad	Reposición Puente Sobre Río Biobío, Concepción-San Pedro de La Paz
Región del Biobío	Dirección de Vialidad	Reposición Puente Tubul y Accesos en Ruta P-22
Región del Biobío	Dirección de Vialidad	Reposición Puentes Menores de Madera
Región del Biobío	Dirección de Vialidad	Reposición Ruta 126 Sector: Puente Itata-Quirihue
Región del Biobío	Dirección de Vialidad	Reposición Ruta 148 Sector: Cruce Ruta 5 - Puente Queime
Región del Biobío	Dirección de Vialidad	Reposición Ruta 148, S: Quillon - Agua de La Gloria (por Tramos)
Región del Biobío	Dirección de Vialidad	Reposición Ruta N-59-Q, Sector: Chillan - Yungay
Región del Biobío	Dirección de Vialidad	Reposición Ruta P-30 Lebu - Millonhue, Sector Cuesta El Guindo
Región del Biobío	Dirección de Vialidad	Reposición Ruta P-60-R. Sector: Tres Pinos - Contulmo - Límite Regional
Región del Biobío	Dirección de Vialidad	Reposición Ruta P-70. Sector: Peleco-Tirua
Región del Biobío	Dirección de Vialidad	Reposición Ruta Q-45, Sector: Los Ángeles-Canteras (Km 0-28)
Región del Biobío	Dirección de Vialidad	Reposición Ruta Q-90-O Cruce Longitudinal - La Laja
Región del Biobío	Dirección de Vialidad	Reposición Rutas: N-58-O, O-66-N, Sector: Coelemu-Rafael-Tome
Región del Biobío	Dirección de Vialidad	Reposición Varios Puentes Región del Biobío
Región del Biobío	Dirección de Vialidad	Reposición y Ampliación Ruta 150, Sector Lirquén - Quebrada Honda
Región del Biobío	Dirección de Vialidad	Ampliación Av. Jorge Alessandri Sector: Aeropuerto - El Trébol
Región del Biobío	Dirección de Vialidad	Construcción Accesos Viales Plataforma Logística del Biobío
Región del Biobío	Dirección de Vialidad	Construcción By Pass Coelemu, Provincia de Ñuble
Región del Biobío	Dirección de Vialidad	Construcción Interconexión Ruta 160 Sector Industrial - Coronel
Región del Biobío	Dirección de Vialidad	Construcción Puente en Río Biobío, Sector: Chiguayante-Laja VIII Reg.
Región del Biobío	Dirección de Vialidad	Construcción Puente Las Canoas en Ruta: Q-650 (Liucura-Negrete)
Región del Biobío	Dirección de Vialidad	Construcción Reposición Conexión Vial Cobquecura - Dichato VIII Reg.
Región del Biobío	Dirección de Vialidad	Habilitación Circunvalación Oriente de Chillan
Región del Biobío	Dirección de Vialidad	Mejoramiento Conexión Vial Concepción-Chiguayante
Región del Biobío	Dirección de Vialidad	Mejoramiento Ruta 150 Sector Rotonda Bonilla- Penco
Región del Biobío	Dirección de Vialidad	Mejoramiento Ruta N-55, Sector Las Trancas - Las Termas, Prov. Ñuble
Región del Biobío	Dirección de Vialidad	Mejoramiento Ruta N-77, El Carmen - Tregualemu - Los Castaños
Región del Biobío	Dirección de Vialidad	Mejoramiento Ruta Q-20, Sector María Dolores - Puente Perales
Región del Biobío	Dirección de Vialidad	Reposición Ex Ruta 5, Sector Pasada Los Ángeles y Salto del Laja
Región del Biobío	Dirección de Vialidad	Mejoramiento Eje Jorge Alessandri y Autopista Concepción - Talcahuano.-
Región del Biobío	Dirección de Vialidad	Mejoramiento Paso Internacional Región del Biobío y Accesos
Región del Biobío	Dirección de Vialidad	Reposición Puentes en Ruta Q-80: Malven y Chumulco

Región	Servicio	Nombre según Plan
Región del Biobío	Dirección de Vialidad	Mejoramiento ruta Curanilahue -Tronjol bajo, Curanilahue
Región del Biobío	Dirección de Vialidad	Mejoramiento Ruta P-640 Sector: Peleco-Puente Peleco, prov. Arauco
Región del Biobío	Dirección de Vialidad	Mejoramiento Ruta P-721; P-722 Sector: Tirua-Loncotripay-Los Maquis
Región del Biobío	Dirección de Vialidad	Reposición puente Laraquete, comuna de Arauco, provincia de Arauco
Región del Biobío	Dirección de Vialidad	Reparación infraestructura vial puente Juan Pablo II
Región del Biobío	Dirección de Vialidad	Conservación Ruta N-55, Sector Pinto - Las Trancas
Región del Biobío	Dirección de Vialidad	Mejoramiento Ruta O-846, sector el Laurel - Lota, prov. Concepción
Región del Biobío	Dirección de Vialidad	ANALISIS FALLAS GEOLÓGICAS P-22,O-274,R150 Y PTE LAJA, 8° REGION
Región del Biobío	Dirección de Vialidad	MEJORAMIENTO CAM.BÁSICO INTERM.,RUTA Q-689 RALCO-PALMUCHO,A. BIOBIO
Región del Biobío	Dirección de Vialidad	MEJORAMIENTO RUTA INTERCOMUNAL DE SECANO INTERIOR DE ÑUBLE
Región del Biobío	Dirección de Vialidad	CONSTRUCCION DE CICLOVIAS Y OBRAS ANEXAS VARIAS RUTAS REGION DEL BIO BIO
Región del Biobío	Dirección de Vialidad	CONSTRUCCION INTERCONEXION VIAL DICHATO, FLORIDA Y HUALQUI
Región del Biobío	Dirección de Vialidad	CONSTRUCCION PLAZA DE PEAJE SAN ROQUE, RUTA 156 DE LA MADERA, REGION DEL BIO BIO
Región del Biobío	Dirección de Vialidad	CONSERVACION RUTA N-31. S:SAN CARLOS-SAN FABIAN POR SECTORES
Región del Biobío	Dirección de Vialidad	CONSERVACION RUTA N-589-Q, CHILLAN-YUNGAY-PTE.LA FABRICA-CANTERAS
Región del Biobío	Dirección de Vialidad	Conservación plaza de peaje San Roque-region del Bio-Bio
Región del Biobío	Dirección General de Aguas	Actualización Catastro Mutaciones Derechos de Aguas y Jurisprudencia
Región del Biobío	Dirección General de Aguas	Actualización de la Red de calidad de aguas a través de la revisión estadística de la data histórica
Región del Biobío	Dirección General de Aguas	Actualización hidrogeológicas en diversas regiones zona central
Región del Biobío	Dirección General de Aguas	Actualización información existente en DGA a Sistemas Institucionales
Región del Biobío	Dirección General de Aguas	Actualización para determinar requerimientos de agua para reservas art 147 del ca para apr en zona centro-sur (VII y VIII)
Región del Biobío	Dirección General de Aguas	Ampliación redes de monitoreo de acuíferos zona centro sur
Región del Biobío	Dirección General de Aguas	Análisis Crítico de las Redes Hidrométricas
Región del Biobío	Dirección General de Aguas	Análisis de la red nival necesaria para cuantificar los recursos hídricos
Región del Biobío	Dirección General de Aguas	Análisis de previsiones de precipitaciones para determinación de caudales de crecidas
Región del Biobío	Dirección General de Aguas	Análisis y evaluación de recursos hídricos subterráneos Zona Centro Sur
Región del Biobío	Dirección General de Aguas	Cartera Proyectos Plan Hídrico Regional
Región del Biobío	Dirección General de Aguas	Conservación Construcción Estaciones Fluviométricas y Reparaciones Mayores Nacional
Región del Biobío	Dirección General de Aguas	Conservación de la Red de calidad de Agua e Hidrogeología Nacional
Región del Biobío	Dirección General de Aguas	Conservación de la Red de calidad de aguas subterráneas
Región del Biobío	Dirección General de Aguas	Conservación de la Red Hidrometeorológica nacional
Región del Biobío	Dirección General de Aguas	Conservación y mantención red hidrométrica nacional
Región del Biobío	Dirección General de Aguas	Conservación y operación de la red sedimentométrica nacional
Región del Biobío	Dirección General de Aguas	Conservación y operación del sistema recolección de datos por satélite

Región	Servicio	Nombre según Plan
Región del Biobío	Dirección General de Aguas	Construcción de Red glaciológica en el marco estrategia nacional de glaciares
Región del Biobío	Dirección General de Aguas	Control e investigación de parámetros glaciológicos nivel nacional, glaciología.
Región del Biobío	Dirección General de Aguas	Control e investigación de parámetros lacustres nacional
Región del Biobío	Dirección General de Aguas	Control estudios y proyectos para obras de mejoramiento en canales y defensa contra inundaciones y para cumplimiento de lo dispuesto en los artículos 122° y 307° del Código de Aguas
Región del Biobío	Dirección General de Aguas	Diagnóstico de calidad de aguas en sectores acuíferos
Región del Biobío	Dirección General de Aguas	Diagnóstico de la calidad trófica de cuerpos lacustres utilizando nuevas herramientas tecnológicas
Región del Biobío	Dirección General de Aguas	Estudio Hidrogeológica Para Aguas Subterráneas Territorio Laja Diquillín
Región del Biobío	Dirección General de Aguas	Estudio Hidrogeológica Para Aguas Subterráneas Territorio Punilla
Región del Biobío	Dirección General de Aguas	Estudio Hidrogeológica Para Aguas Subterráneas Territorio Valle del Itata
Región del Biobío	Dirección General de Aguas	Levantamiento hidrogeológico en cuencas pluviales costeras entre las regiones VI y IX.
Región del Biobío	Dirección General de Aguas	Manejo y operación de las redes por observadores
Región del Biobío	Dirección General de Aguas	Mejoramiento Sistema de Pronóstico de Caudales
Región del Biobío	Dirección General de Aguas	Mejoramiento y Ampliación Red Fluviométrica
Región del Biobío	Dirección General de Aguas	Mejoramiento y ampliación red de medición de aguas subterráneas
Región del Biobío	Dirección General de Aguas	Sistema de Aforo Remoto de Ríos
Región del Biobío	Dirección General de Aguas	Capacitación y Fortalecimiento de Las Organizaciones de Aguas en la Región
Región del Biobío	Dirección General de Aguas	Cartera Proyectos P. H. Reg. (EXTRAMOP)
Región del Biobío	Dirección General de Aguas	Construcción red de medición de aguas subterráneas región del Biobío
Región del Biobío	Dirección General de Aguas	Equipamiento y complementación de estaciones de medición en eventos extremos y control de extracciones de la red región del biobío
Región del Biobío	Dirección General de Aguas	Manejo de Recursos Hídricos/Mesas de agua región del Biobío
Región del Biobío	Dirección General de Aguas	Plan de Gestión de Los Recursos Hídricos en Territorio Amdel
Región del Biobío	Dirección General de Aguas	Plan de Gestión de Los Recursos Hídricos en Territorio Arauco
Región del Biobío	Dirección General de Aguas	Plan Hídrico Reg. (EXTRAMOP)
Región del Biobío	Dirección General de Aguas	Seguimiento calidad de las aguas cauces naturales región del Biobío
Región del Biobío	Dirección General de Aguas	ANALISIS RECURSOS HIDRICOS SUBTERRANEOS EN CUENCAS PRIORIZADAS PROVINCIA ÑUBLE
Región del Biobío	Dirección de Obras Hidráulicas	Conservación de riberas cauces naturales sistema Fluvial Andalién
Región del Biobío	Dirección de Obras Hidráulicas	Conservación de riberas de cauces naturales Región del Biobío
Región del Biobío	Dirección de Obras Hidráulicas	Conservación sistemas de aguas lluvias Región del Biobío Del Biobío
Región del Biobío	Dirección de Obras Hidráulicas	Conservación y reparación estero Dichato
Región del Biobío	Dirección de Obras Hidráulicas	Construcción colector Manuel Rojas Tramo Interior
Región del Biobío	Dirección de Obras Hidráulicas	Construcción diseños complementarios embalse Punilla
Región del Biobío	Dirección de Obras Hidráulicas	Construcción mejoramiento canal Duqueco Cuel
Región del Biobío	Dirección de Obras Hidráulicas	Construcción obra de Regulación y Sedimentación en río Andalién
Región del Biobío	Dirección de Obras	Construcción obras de riego fiscales Región del Biobío

Región	Servicio	Nombre según Plan
	Hidráulicas	
Región del Biobío	Dirección de Obras Hidráulicas	Construcción Regadío Lonquén, Ninhue
Región del Biobío	Dirección de Obras Hidráulicas	Construcción Reparación Canal Laja Sur
Región del Biobío	Dirección de Obras Hidráulicas	Construcción sistema de distribución Laja Diguillín
Región del Biobío	Dirección de Obras Hidráulicas	Construcción unificación de bocatomas en río Perquilauquén
Región del Biobío	Dirección de Obras Hidráulicas	Mejoramiento Canal Biobío Negrete
Región del Biobío	Dirección de Obras Hidráulicas	Mejoramiento Canal Gaete Región del Biobío
Región del Biobío	Dirección de Obras Hidráulicas	Construcción de sistema Caupolicán y Lota, Región del Biobío
Región del Biobío	Dirección de Obras Hidráulicas	Construcción Defensa Encauzamiento estero Bellavista
Región del Biobío	Dirección de Obras Hidráulicas	Construcción defensas fluviales río Andalién
Región del Biobío	Dirección de Obras Hidráulicas	Construcción del Canal de La Luz, Chillán
Región del Biobío	Dirección de Obras Hidráulicas	Construcción obras sistema Ifarle - Gaete
Región del Biobío	Dirección de Obras Hidráulicas	Construcción sistema de aguas lluvias Quilque Provincia Del Biobio comuna de Los Angeles
Región del Biobío	Dirección de Obras Hidráulicas	Mejoramiento Canal Biobío Norte, comuna de Santa Bárbara
Región del Biobío	Dirección de Obras Hidráulicas	Canal Price
Región del Biobío	Dirección de Obras Hidráulicas	Canal Tierras Coloradas
Región del Biobío	Dirección de Obras Hidráulicas	colector Benjamín Subercaseux
Región del Biobío	Dirección de Obras Hidráulicas	colector General Novoa
Región del Biobío	Dirección de Obras Hidráulicas	colector Las Encinas
Región del Biobío	Dirección de Obras Hidráulicas	colector Manuel Rojas
Región del Biobío	Dirección de Obras Hidráulicas	Construcción colector aguas lluvias Población Juan Pablo II
Región del Biobío	Dirección de Obras Hidráulicas	Construcción embalse Punilla
Región del Biobío	Dirección de Obras Hidráulicas	Esteros Ceballos
Región del Biobío	Dirección de Obras Hidráulicas	Sistema Lagunillas
Región del Biobío	Dirección de Obras Hidráulicas	Sistema Landa
Región del Biobío	Dirección de Obras Hidráulicas	Sistema Vilumanque
Región del Biobío	Dirección de Obras Hidráulicas	DIAGNOSTICO PLAN MAESTRO AGUAS LLUVIAS PROVINCIA DE ARAUCO VIII REGIÓN
Región del Biobío	Dirección de Obras Hidráulicas	DIAGNOSTICO PLAN MAESTRO DE CAUCES PROVINCIA DE ARAUCO
Región del Biobío	Dirección de Obras Hidráulicas	DIAGNOSTICO PLAN MAESTRO MANEJO CUENCA RIO CARAMPANGUE, ARAUCO ARAUCO
Región del Biobío	Dirección de Obras Hidráulicas	CONSTRUCCION SISTEMA REGADÍO EMBALSE ZAPALLAR RÍO DIGUILLÍN, ÑUBLE
Región del Biobío	Dirección de Obras Hidráulicas	ACTUALIZACION PLAN MAESTRO DE AGUAS LLUVIAS CONCEPCION
Región del Biobío	Dirección de Obras Hidráulicas	ACTUALIZACION PLAN MAESTRO DE AGUAS LLUVIAS CHILLAN- CHILLAN VIEJO
Región del Biobío	Dirección de Obras Hidráulicas	Conservación y mejoramiento canal Cayucupil Cañete
Región del Biobío	Administración Sistema Concesiones	Acceso Norte a Concepción

Región	Servicio	Nombre según Plan
Región del Biobío	Administración Sistema Concesiones	Aeropuerto Carriel Sur
Región del Biobío	Administración Sistema Concesiones	Autopista Concepción-Cabrero
Región del Biobío	Administración Sistema Concesiones	Autopista Urbana Chiguayante - Concepción - Talcahuano
Región del Biobío	Administración Sistema Concesiones	Camino de La Madera
Región del Biobío	Administración Sistema Concesiones	Camino La Madera
Región del Biobío	Administración Sistema Concesiones	Infraestructura Penitenciaria Grupo II (Consultorías)
Región del Biobío	Administración Sistema Concesiones	Relicitación Camino de la Madera
Región del Biobío	Administración Sistema Concesiones	Ruta 5, Tramo Chillán - Collipulli
Región del Biobío	Administración Sistema Concesiones	Ruta 5, Tramo Talca - Chillán
Región del Biobío	Administración Sistema Concesiones	Ruta 5, Tramo Talca - Chillán
Región del Biobío	Administración Sistema Concesiones	Ruta 5, Tramo Talca - Chillán
Región del Biobío	Administración Sistema Concesiones	Ruta 5, Tramo Talca - Chillán
Región del Biobío	Administración Sistema Concesiones	Ruta 5, Tramo Talca - Chillán
Región del Biobío	Administración Sistema Concesiones	Ruta 5, Tramo Talca - Chillán
Región del Biobío	Administración Sistema Concesiones	Ruta 5, Tramo Talca - Chillán
Región del Biobío	Administración Sistema Concesiones	Ruta Interportuaria Talcahuano-Penco
Región del Biobío	Administración Sistema Concesiones	Autopista Nahuelbuta
Región del Biobío	Administración Sistema Concesiones	Concesión Ruta 160 Tramo Tres Pinos - Acceso Norte a Coronel
Región del Biobío	Administración Sistema Concesiones	Hospital Red Sur Chillán
Región del Biobío	Administración Sistema Concesiones	Infraestructura Penitenciaria Grupo II
Región del Biobío	Administración Sistema Concesiones	Interconexión Vial Ruta 160 - Puerto San Vicente - Ruta Interportuaria (Tramo 1 Ruta Interportuaria - Acceso A Puente Industrial)
Región del Biobío	Administración Sistema Concesiones	Interconexión Vial Ruta 160 - Puerto San Vicente - Ruta Interportuaria (Tramo 3 Acceso Sur Puente Industrial - Acceso Norte By Pass Coronel)
Región del Biobío	Administración Sistema Concesiones	Puente Industrial y Accesos
Región del Biobío	Administración Sistema Concesiones	Embalse Punilla

Región	Servicio	Nombre según Plan
Región de La Araucanía	Agua Potable Rural	Conservación sistemas Agua Potable Rural
Región de La Araucanía	Agua Potable Rural	Instalación y ampliación de 28 sistemas de Agua Potable Rural
Región de La Araucanía	Agua Potable Rural	Sistemas Agua Potable Rural
Región de La Araucanía	Agua Potable Rural	Instalación y ampliación de Sistemas de Agua Potable Rural
Región de La Araucanía	Dirección de Aeropuertos	Ampliación pista aeródromo Los Confines de Angol
Región de La Araucanía	Dirección de Aeropuertos	Conservación pista y plataforma aeródromo Pucón
Región de La Araucanía	Dirección de Aeropuertos	Conservación rutinaria pequeños aeródromos
Región de La Araucanía	Dirección de Aeropuertos	Conservación rutinaria pequeños aeródromos, Etapa II
Región de La Araucanía	Dirección de Aeropuertos	Reposición infraestructura vertical aeródromo Pucón
Región de La Araucanía	Dirección de Aeropuertos	Conservación aeródromo Villarrica
Región de La Araucanía	Dirección de Aeropuertos	Construcción red de helipuertos
Región de La Araucanía	Dirección de Aeropuertos	AMPLIACIÓN Y MEJORAMIENTO PEQUEÑOS AERÓDROMOS DE LOS CONFINES; TRAIGUÉN Y VILLA PORTALES REGIÓN DE LA ARAUCANÍA
Región de La Araucanía	Dirección de Aeropuertos	AMPLIACIÓN Y MEJORAMIENTO PEQUEÑOS AERÓDROMOS DE LOS CONFINES; TRAIGUÉN Y VILLA PORTALES REGIÓN DE LA ARAUCANÍA
Región de La Araucanía	Dirección de Aeropuertos	MEJORAMIENTO INTEGRAL AERÓDROMO DE VICTORIA. IX REGIÓN.
Región de La Araucanía	Dirección de Aeropuertos	NORMALIZACIÓN ÁREA LIBRE DE OBSTACULOS NUEVO AERÓDROMO IX REGIÓN
Región de La Araucanía	Dirección de Arquitectura	Conservación envolvente térmica Etapa III, edificio MOP
Región de La Araucanía	Dirección de Arquitectura	Conservación infraestructura de apoyo MOP 2010-2012
Región de La Araucanía	Dirección de Arquitectura	Conservación municipalidad de Collipulli
Región de La Araucanía	Dirección de Arquitectura	Conservación oficina provincial vialidad Malleco, Angol
Región de La Araucanía	Dirección de Arquitectura	Conservación oficinas edificio MOP, Temuco
Región de La Araucanía	Dirección de Arquitectura	Conservación preventiva edificios MOP trienal 2010-2012
Región de La Araucanía	Dirección de Arquitectura	Conservación recinto fiscal de obras hidráulicas, Temuco
Región de La Araucanía	Dirección de Arquitectura	Conservación recinto fiscal MOP: Campamento Liucura
Región de La Araucanía	Dirección de Arquitectura	Conservación recintos fiscales Dirección de Arquitectura
Región de La Araucanía	Dirección de Arquitectura	Construcción obras complementarias e instalación conmemoración bicentenario
Región de La Araucanía	Dirección de Arquitectura	Mejoramiento Integral Casa de Maquinas Museo Nacional Ferroviario, Temuco
Región de La Araucanía	Dirección de Arquitectura	Reparación dependencias oficina provincial vialidad Cautín
Región de La Araucanía	Dirección de Arquitectura	Ampliación Servicio Médico Legal de Angol
Región de La Araucanía	Dirección de Arquitectura	Conservación Municipalidad de Collipulli, segunda etapa
Región de La Araucanía	Dirección de Arquitectura	Construcción 2º Compañía Bomberos de Victoria
Región de La Araucanía	Dirección de Arquitectura	Construcción Casa Acogida Adulto Mayor, Perquenco
Región de La Araucanía	Dirección de Arquitectura	Construcción Centro de Salud Familiar Cajón Vilcún
Región de La Araucanía	Dirección de Arquitectura	Construcción Centro de Salud Familiar de Pucón
Región de La Araucanía	Dirección de Arquitectura	Construcción Centro de Salud Rural Puerto Domínguez, Saavedra
Región de La Araucanía	Dirección de Arquitectura	Construcción complejo educacional Darío Salas de Carahue
Región de La Araucanía	Dirección de Arquitectura	Construcción complejo educacional Nueva Alborada-Teodoro Schmidt

Región	Servicio	Nombre según Plan
Región de La Araucanía	Dirección de Arquitectura	Construcción escuela especial Tulio Mora, Purén
Región de La Araucanía	Dirección de Arquitectura	Construcción hogar de ancianos de Victoria
Región de La Araucanía	Dirección de Arquitectura	Construcción iluminación y miradores Viaducto del Malleco
Región de La Araucanía	Dirección de Arquitectura	Construcción Posta de Salud Rural Caren Trancura, Curarrehue
Región de La Araucanía	Dirección de Arquitectura	Iglesia y convento San Buenaventura
Región de La Araucanía	Dirección de Arquitectura	Iluminación y entorno Cerro Ñielol
Región de La Araucanía	Dirección de Arquitectura	Intervención Patrimonial Sitio Monopaine
Región de La Araucanía	Dirección de Arquitectura	Liceo C-8 Luis Durand
Región de La Araucanía	Dirección de Arquitectura	Mejoramiento cuartel central de bomberos, Angol
Región de La Araucanía	Dirección de Arquitectura	Mejoramiento Edificio Intendencia Región de La Araucanía
Región de La Araucanía	Dirección de Arquitectura	Mejoramiento integral centro cultural comuna de Renaico
Región de La Araucanía	Dirección de Arquitectura	Mejoramiento Plaza de Armas de Pitrufrquén
Región de La Araucanía	Dirección de Arquitectura	Mejoramiento Plaza de Armas de Vilcún
Región de La Araucanía	Dirección de Arquitectura	Mejoramiento Plaza Independencia de Curacautín
Región de La Araucanía	Dirección de Arquitectura	Mercado en Angol
Región de La Araucanía	Dirección de Arquitectura	Normalización a Centro de Salud Familiar consultorio Teodoro Schmidt
Región de La Araucanía	Dirección de Arquitectura	Normalización a Centro de Salud Familiar, Consultorio Rural de Lumaco
Región de La Araucanía	Dirección de Arquitectura	Parque de Extensión Cultural Sitio Histórico de Villarrica
Región de La Araucanía	Dirección de Arquitectura	Prefectura de Malleco
Región de La Araucanía	Dirección de Arquitectura	Recuperación Iglesia San Lorenzo de Porto Mauricio
Región de La Araucanía	Dirección de Arquitectura	Reposición 4º comisaria de Nueva Imperial
Región de La Araucanía	Dirección de Arquitectura	Reposición 7º comisaría de Villarrica
Región de La Araucanía	Dirección de Arquitectura	Reposición Complejo Policial de La Araucanía
Región de La Araucanía	Dirección de Arquitectura	Reposición Consultorio General Rural Freire y adecuación a Cesfam
Región de La Araucanía	Dirección de Arquitectura	Reposición Cuartel Brigada de Investigación Criminal, PDI Traiguén
Región de La Araucanía	Dirección de Arquitectura	Reposición Cuartel Policía de Investigaciones Malleco, Angol
Región de La Araucanía	Dirección de Arquitectura	Reposición cuartel y 1º compañía bomberos de Curacautín
Región de La Araucanía	Dirección de Arquitectura	Reposición Edificio Gobernación y servicios públicos de Angol
Región de La Araucanía	Dirección de Arquitectura	Reposición Edificio Municipal de Galvarino
Región de La Araucanía	Dirección de Arquitectura	Reposición Edificio Municipal de Perquenco
Región de La Araucanía	Dirección de Arquitectura	Reposición Escuela G-452 Augusto Winter Tapia, Puerto Domínguez, Saavedra
Región de La Araucanía	Dirección de Arquitectura	Reposición parcial Edificio Consistorial de Angol
Región de La Araucanía	Dirección de Arquitectura	Reposición parcial escuela El Capricho, Galvarino
Región de La Araucanía	Dirección de Arquitectura	Reposición parcial escuela República de Italia E-170, Capitán Pastene

Región	Servicio	Nombre según Plan
Región de La Araucanía	Dirección de Arquitectura	Reposición Posta de Salud Rural Catripulli, Carahue
Región de La Araucanía	Dirección de Arquitectura	Reposición Posta de Salud Rural Epeukura, Curarrehue
Región de La Araucanía	Dirección de Arquitectura	Reposición Posta de Salud Rural Huitranlebu
Región de La Araucanía	Dirección de Arquitectura	Reposición Posta de Salud Rural Lliuco, Freire
Región de La Araucanía	Dirección de Arquitectura	Reposición Posta de Salud Rural Millahuin, Pitrufrquén
Región de La Araucanía	Dirección de Arquitectura	Reposición Posta de Salud Rural Muco Chureo, Lautaro
Región de La Araucanía	Dirección de Arquitectura	Reposición Posta de Salud Rural Quetroco Freire
Región de La Araucanía	Dirección de Arquitectura	Reposición Posta Salud Rural Amargo, Collipulli
Región de La Araucanía	Dirección de Arquitectura	Reposición Posta Salud Rural Ranquil, Lonquimay
Región de La Araucanía	Dirección de Arquitectura	Reposición Posta Salud Rural río Blanco, Curacautín
Región de La Araucanía	Dirección de Arquitectura	Restauración biblioteca Anglicana de Chol Chol
Región de La Araucanía	Dirección de Arquitectura	Restauración Casa Salvestrini, para uso de Museo
Región de La Araucanía	Dirección de Arquitectura	Restauración de teatro de Angol
Región de La Araucanía	Dirección de Arquitectura	Restauración de teatro de Collipulli
Región de La Araucanía	Dirección de Arquitectura	Restauración de teatro de Los Sauces
Región de La Araucanía	Dirección de Arquitectura	Restauración de teatro de Purén
Región de La Araucanía	Dirección de Arquitectura	Restauración de teatro de Renaico
Región de La Araucanía	Dirección de Arquitectura	Restauración de teatro de Traiguén
Región de La Araucanía	Dirección de Arquitectura	Restauración Edificio Carbonera y maestranza Museo Ferroviario de Temuco
Región de La Araucanía	Dirección de Arquitectura	Restauración edificio ex correo de Collipulli
Región de La Araucanía	Dirección de Arquitectura	Restauración iglesia católica de Cho Chol
Región de La Araucanía	Dirección de Arquitectura	Restauración Plaza de Armas de Gorbea
Región de La Araucanía	Dirección de Arquitectura	Restauración y habilitación Estación Manzanar y entorno
Región de La Araucanía	Dirección de Arquitectura	Restauración y habilitación ex hospital de Angol
Región de La Araucanía	Dirección de Arquitectura	Restauración y habilitación puente ferroviario, Nueva Imperial
Región de La Araucanía	Dirección de Arquitectura	CONSTRUCCION COMPLEJO FRONTERIZO MAMUIL MALAL, CURARREHUE
Región de La Araucanía	Dirección de Arquitectura	MEJORAMIENTO CGU VILLARRICA Y ADECUACIÓN A CESFAM
Región de La Araucanía	Dirección de Arquitectura	MEJORAMIENTO PLAZA DE ARMAS COMUNA DE PUCÓN
Región de La Araucanía	Dirección de Arquitectura	REPOSICION IGLESIA SAN JUAN EVANGELISTA, PITRUFQUEN
Región de La Araucanía	Dirección de Arquitectura	AMPLIACION EDIFICIO CONSISTORIAL MUNICIPALIDAD DE CURACAUTIN
Región de La Araucanía	Dirección de Arquitectura	MEJORAMIENTO CENTRO DE SALUD TROVOLHUE, CARAHUE
Región de La Araucanía	Dirección de Arquitectura	MEJORAMIENTO CESFAM IMPERIAL
Región de La Araucanía	Dirección de Arquitectura	REPOSICION EDIFICIO CONSISTORIAL COMUNA DE TOLTEN
Región de La Araucanía	Dirección de Arquitectura	ARCHIVO REGIONAL Y ARCHIVO NACIONAL INDIGENA

Región	Servicio	Nombre según Plan
Región de La Araucanía	Dirección de Arquitectura	BIBLIOTECA REGIONAL, TEMUCO
Región de La Araucanía	Dirección de Arquitectura	CONSTRUCCIÓN CASA MUSEO PABLO NERUDA EN TEMUCO
Región de La Araucanía	Dirección de Arquitectura	HABILITACION ATENEO LITERARIO PABLO NERUDA, TEMUCO
Región de La Araucanía	Dirección de Arquitectura	MEJORAMIENTO IGLESIA SAGRADO CORAZÓN DE MARÍA, TEMUCO
Región de La Araucanía	Dirección de Arquitectura	CONSTRUCCIÓN CESFAM VICTORIA
Región de La Araucanía	Dirección de Arquitectura	MEJORAMIENTO CGR PERQUENCO Y ADECUACIÓN A CESFAM
Región de La Araucanía	Dirección de Arquitectura	CONSERVACION INFRAESTRUCTURA DE APOYO ARAUCANIA
Región de La Araucanía	Dirección de Arquitectura	CONSTRUCCION CENTRO LIMNOLOGICO REGIÓN DE LA ARAUCANÍA
Región de La Araucanía	Dirección de Arquitectura	CONSTRUCCION CENTRO LIMNOLOGICO REGIÓN DE LA ARAUCANÍA
Región de La Araucanía	Dirección de Obras Portuarias	Análisis mejoramiento desembocadura río Queule
Región de La Araucanía	Dirección de Obras Portuarias	Conservación Obras Portuarias Menores
Región de La Araucanía	Dirección de Obras Portuarias	Construcción infraestructura portuaria Lago Caburgua
Región de La Araucanía	Dirección de Obras Portuarias	Habilitación playa Pucará, Villarrica
Región de La Araucanía	Dirección de Obras Portuarias	MEJORAMIENTO BORDE COSTERO PARQUE SANTUARIO LA POZA, PUCÓN
Región de La Araucanía	Dirección de Obras Portuarias	Mejoramiento borde costero Puerto Saavedra
Región de La Araucanía	Dirección de Obras Portuarias	MEJORAMIENTO BORDE COSTERO QUEULE, TOLTÉN
Región de La Araucanía	Dirección de Obras Portuarias	Mejoramiento desembocadura río Queule
Región de La Araucanía	Dirección de Obras Portuarias	Mejoramiento playa Grande de Licán Ray
Región de La Araucanía	Dirección de Obras Portuarias	Mejoramiento playa Grande de Pucón
Región de La Araucanía	Dirección de Obras Portuarias	Mejoramiento playa Ponciano Castro, Lago Colico - Cunco
Región de La Araucanía	Dirección de Obras Portuarias	Mejoramiento playas de Licán Ray, comuna de Villarrica
Región de La Araucanía	Dirección de Obras Portuarias	Construcción red de marinas deportivas lacustres
Región de La Araucanía	Dirección de Obras Portuarias	Mejoramiento playa Lago Caburgua, comuna de Pucón
Región de La Araucanía	Dirección de Obras Portuarias	Mejoramiento playa Villa Icalma, Lago Icalma
Región de La Araucanía	Dirección de Obras Portuarias	Construcción embarcaderos peatonales Lago Icalma, comuna de Lonquimay
Región de La Araucanía	Dirección de Obras Portuarias	Construcción explanada caleta pesquera Artesanal Queule
Región de La Araucanía	Dirección de Obras Portuarias	Mejoramiento borde costero Nehuentúe
Región de La Araucanía	Dirección de Obras Portuarias	CONSTRUCCION TRACK DE NAVEGACION RIO IMPERIAL -
Región de La Araucanía	Dirección de Obras Portuarias	MEJORAMIENTO ACCESIBILIDAD AL MAR PARA PESCA ARTESANAL - SAAVEDRA
Región de La Araucanía	Dirección de Vialidad	Ampliación reposición acceso sur a Temuco
Región de La Araucanía	Dirección de Vialidad	Ampliación reposición pavimento Ruta S-30 sector: Temuco - Nueva Imperial (Labranza-Nueva Imperial)
Región de La Araucanía	Dirección de Vialidad	Reposición pavimento Ruta S-30 sector: Temuco - Labranza
Región de La Araucanía	Dirección de Vialidad	Ampliación Ruta 199-Ch sector: Freire-Villarrica
Región de La Araucanía	Dirección de Vialidad	Camino básico acceso Lolco por el Mocho km 0 - 4,5

Región	Servicio	Nombre según Plan
Región de La Araucanía	Dirección de Vialidad	Camino básico Quepe - Prados Huichahue II
Región de La Araucanía	Dirección de Vialidad	Pavimento básico y Ampliación camino 2ª Faja al Volcán
Región de La Araucanía	Dirección de Vialidad	Conservación Global
Región de La Araucanía	Dirección de Vialidad	Conservación Plan Indígena (PDI)
Región de La Araucanía	Dirección de Vialidad	Conservación plaza de peaje Las Raíces
Región de La Araucanía	Dirección de Vialidad	Conservación red vial
Región de La Araucanía	Dirección de Vialidad	Conservación sistemas señalización informativa
Región de La Araucanía	Dirección de Vialidad	Conservación vial por administración directa
Región de La Araucanía	Dirección de Vialidad	Construcción campamento Primeros Pinos, Pino Hachado, Lonquimay
Región de La Araucanía	Dirección de Vialidad	Construcción conexión vial en zona de puentes Pitrahue y El Piano
Región de La Araucanía	Dirección de Vialidad	Construcción conexión vial Lago Colico-Playa Blanca Caburgua
Región de La Araucanía	Dirección de Vialidad	Construcción conexión vial Pastenes-Trovolhue-Galvarino
Región de La Araucanía	Dirección de Vialidad	Construcción conexión vial Ralco-Lonquimay, VIII y IX Regiones
Región de La Araucanía	Dirección de Vialidad	Construcción conexión vial Reigolil- Paso Icalma
Región de La Araucanía	Dirección de Vialidad	Construcción conexión vial Ruta Costera, sector Puaucho-Chelle
Región de La Araucanía	Dirección de Vialidad	Construcción conexión vial Ruta S-60 S-70 sector: Barros Arana-Faja Maisan
Región de La Araucanía	Dirección de Vialidad	Construcción conexión vial Villa Amargo - Laguna Malleco
Región de La Araucanía	Dirección de Vialidad	Construcción nuevo puente Cautín en Cajón
Región de La Araucanía	Dirección de Vialidad	Construcción nuevo puente Cautín en Lautaro
Región de La Araucanía	Dirección de Vialidad	Diagnóstico puentes en Ruta 199-Ch Villarrica-Pucón
Región de La Araucanía	Dirección de Vialidad	Mejoramiento acceso sur a Temuco sector: Maquehue- acceso norte puente Cautín
Región de La Araucanía	Dirección de Vialidad	Mejoramiento camino Captrén Cherquenco
Región de La Araucanía	Dirección de Vialidad	Mejoramiento camino costero sector: límite regional norte-Tranapunte
Región de La Araucanía	Dirección de Vialidad	Mejoramiento construcción conexión vial Angol-Cañete
Región de La Araucanía	Dirección de Vialidad	Mejoramiento en Ruta R-42 Camino Purén - Lumaco (primera etapa)
Región de La Araucanía	Dirección de Vialidad	Mejoramiento en Ruta R-42 Camino Purén - Lumaco (tercera etapa)
Región de La Araucanía	Dirección de Vialidad	Mejoramiento pasada urbana por Victoria
Región de La Araucanía	Dirección de Vialidad	Mejoramiento pasadas urbanas Ruta S-30-40 sector: Temuco-Carahue (por Carahue)
Región de La Araucanía	Dirección de Vialidad	Mejoramiento pasadas urbanas Ruta S-30-40 sector: Temuco-Carahue (por Labranza)
Región de La Araucanía	Dirección de Vialidad	Mejoramiento pasadas urbanas Ruta S-30-40 sector: Temuco-Carahue (por Nueva Imperial)
Región de La Araucanía	Dirección de Vialidad	Mejoramiento pasadas urbanas Ruta S-30-40 sector: Temuco-Carahue (por Temuco)
Región de La Araucanía	Dirección de Vialidad	Mejoramiento pasadas urbanas Villarrica - Pucón
Región de La Araucanía	Dirección de Vialidad	Mejoramiento Ruta 181-Ch, sector Cuesta Las Raíces
Región de La Araucanía	Dirección de Vialidad	Mejoramiento Ruta 199-Ch sector: Puesto Paso Mamuil Malal

Región	Servicio	Nombre según Plan
Región de La Araucanía	Dirección de Vialidad	Mejoramiento Ruta 199-Ch sector: Villarrica - Pucón
Región de La Araucanía	Dirección de Vialidad	Mejoramiento Ruta 199-Ch sector: Villarrica - Pucón (tramo urbano en Villarrica)
Región de La Araucanía	Dirección de Vialidad	Mejoramiento Ruta Interlagos San Pedro-Pitrunco-Los Raulíes-Pedregoso
Región de La Araucanía	Dirección de Vialidad	Mejoramiento Ruta R-49 Collipulli -termas de Pemehue km 40,3 Al 44,8
Región de La Araucanía	Dirección de Vialidad	Mejoramiento Ruta R-90-P camino Capitán Pastene ¿ Relún ¿ límite regional, km 22,000 al km 27,000
Región de La Araucanía	Dirección de Vialidad	Camino Lumaco - Capitán Pastene - Quidico
Región de La Araucanía	Dirección de Vialidad	Mejoramiento Ruta R-925-S Curacautín-Conguillio sector: Hueñivaies-Captren
Región de La Araucanía	Dirección de Vialidad	Mejoramiento Ruta S-46 sector: Butaco-Puerto Domínguez
Región de La Araucanía	Dirección de Vialidad	Mejoramiento Ruta S-46, S-618 Puerto Domínguez, Hualpín
Región de La Araucanía	Dirección de Vialidad	Mejoramiento Ruta S-61 , Melipeuco-Icalma-Límite
Región de La Araucanía	Dirección de Vialidad	Mejoramiento Ruta S-65 Pitrufrquén - Ñancul
Región de La Araucanía	Dirección de Vialidad	Mejoramiento Ruta S-75 sector: Colico-Caburqua Norte
Región de La Araucanía	Dirección de Vialidad	Mejoramiento Ruta S-75 sector: Cunco - Lago Colico km 8,5 A km 14
Región de La Araucanía	Dirección de Vialidad	Mejoramiento Ruta S-785-T camino Loncoche - Puente Paya
Región de La Araucanía	Dirección de Vialidad	Mejoramiento Ruta S-785-T, Puente Paya - Calafquén
Región de La Araucanía	Dirección de Vialidad	Mejoramiento rutas S-941 y s/rol, cruce Ruta 199 Ch (Palguín)-límite regional sur
Región de La Araucanía	Dirección de Vialidad	Mejoramiento trazado Ruta S-335 Cherquenco- El Salto
Región de La Araucanía	Dirección de Vialidad	Mejoramiento vías urbanas y reposición puente El Globo, Collipulli
Región de La Araucanía	Dirección de Vialidad	Reposición 199-Ch, Pucón-Curarrehue
Región de La Araucanía	Dirección de Vialidad	Reposición pavimento Ruta R-86 sector: Los Sauces-Traiguén
Región de La Araucanía	Dirección de Vialidad	Reposición pavimento Ruta S-20 Temuco-Cholchol
Región de La Araucanía	Dirección de Vialidad	Reposición pavimento Ruta S-51 Padre Las Casas-Cunco-Icalma km 0 al km 18
Región de La Araucanía	Dirección de Vialidad	Reposición puente Imperial en Ruta S-40 (Carahue) y accesos
Región de La Araucanía	Dirección de Vialidad	Reposición puente Manchuria y accesos
Región de La Araucanía	Dirección de Vialidad	Reposición puente Medina, comuna de Melipeuco
Región de La Araucanía	Dirección de Vialidad	Reposición puente Muco, Lautaro
Región de La Araucanía	Dirección de Vialidad	Reposición puente Niágara y accesos en Ruta S-269, provincia de Cautín
Región de La Araucanía	Dirección de Vialidad	Reposición puente Quellhue - Pucón
Región de La Araucanía	Dirección de Vialidad	Reposición puente Quepe, Vilcún
Región de La Araucanía	Dirección de Vialidad	Reposición puente Ragnintulelfu provincia de Cautín
Región de La Araucanía	Dirección de Vialidad	Reposición puentes Villa Cautín y Copín en Ruta S-161-R, Curacautín
Región de La Araucanía	Dirección de Vialidad	Reposición R-86 Victoria-Traiguén
Región de La Araucanía	Dirección de Vialidad	Reposición Ruta 181-Ch Curacautín Malalcahuello
Región de La Araucanía	Dirección de Vialidad	Reposición Ruta 181-Ch sector: Liucura - Límite

Región	Servicio	Nombre según Plan
Región de La Araucanía	Dirección de Vialidad	Reposición Ruta R-60-P sector: Los Sauces-Purén-límite regional
Región de La Araucanía	Dirección de Vialidad	Reposición Ruta R-76-S, sector Traiguén - Galvarino
Región de La Araucanía	Dirección de Vialidad	Reposición Ruta S-31 Cajón-Vilcún -refugio Llaima
Región de La Araucanía	Dirección de Vialidad	Reposición Ruta S-40 sector: Puerto Saavedra-Carahue
Región de La Araucanía	Dirección de Vialidad	Reposición Ruta S-91, sector Loncoche - Villarrica
Región de La Araucanía	Dirección de Vialidad	Reposición S-51 2ª Etapa, km 18 a km 56
Región de La Araucanía	Dirección de Vialidad	Reposición Villarrica-Licán Ray
Región de La Araucanía	Dirección de Vialidad	Mejoramiento Ruta S-70 sector: Comuy -Pocoyan
Región de La Araucanía	Dirección de Vialidad	Conservación camino básico Traiguén Ercilla por Quechereguas km 0 a km 25
Región de La Araucanía	Dirección de Vialidad	Conservación carpeta granular camino Angol Vegas Blancas Piedra El Águila km 0 a km 40
Región de La Araucanía	Dirección de Vialidad	Mejoramiento camino Lautaro Pillanlelun km 8,550 -10,560
Región de La Araucanía	Dirección de Vialidad	Mejoramiento camino Los Lolocos - Loncomahuida (0,0-11,9 km), Ercilla (R-374)
Región de La Araucanía	Dirección de Vialidad	Mejoramiento camino Maquehue - Zanja
Región de La Araucanía	Dirección de Vialidad	Mejoramiento camino Molco-Huincacara km 0-4,748
Región de La Araucanía	Dirección de Vialidad	Mejoramiento camino puente Momberg - cruce Quepe Huichahue
Región de La Araucanía	Dirección de Vialidad	Mejoramiento camino R-761 acceso Laguna Blanca - Vilicura tramo km 0 - 11,735
Región de La Araucanía	Dirección de Vialidad	Mejoramiento camino Vilcún - Alambrado (S-39)
Región de La Araucanía	Dirección de Vialidad	Mejoramiento Cuarta Faja rol S-81, Gorbea
Región de La Araucanía	Dirección de Vialidad	Mejoramiento en Ruta R-42 Camino Purén - Lumaco (segunda etapa)
Región de La Araucanía	Dirección de Vialidad	Mejoramiento Lautaro Vilcún por Quilacura, tramos km 4 -10,12
Región de La Araucanía	Dirección de Vialidad	Mejoramiento red vial Ruta del Carbón - Galvarino
Región de La Araucanía	Dirección de Vialidad	Mejoramiento Ruta S-422 Puerto Saavedra-El Alma - El Temo, Saavedra
Región de La Araucanía	Dirección de Vialidad	Mejoramiento Ruta S-52 sector: Almagro - Barros Arana
Región de La Araucanía	Dirección de Vialidad	Mejoramiento Sexta Faja rol S-689, Gorbea
Región de La Araucanía	Dirección de Vialidad	3 PUENTES CAMINO CHESQUE CHAURA, VILLARRICA
Región de La Araucanía	Dirección de Vialidad	AMPLIACION RUTA 199-CH SECTOR: PUCON-CR. RUTA S-905
Región de La Araucanía	Dirección de Vialidad	Camino Básico Intermedio CBI, Camino Afunahue Quetroco, Villarrica
Región de La Araucanía	Dirección de Vialidad	Camino Básico Intermedio CBI, Camino Chucauco Slayer, Villarrica
Región de La Araucanía	Dirección de Vialidad	Camino Básico Intermedio CBI, Camino Curarrehue Flor del Valle, Curarrehue
Región de La Araucanía	Dirección de Vialidad	Camino Básico Intermedio CBI, Camino Ruta Chesque Chaura, Villarrica
Región de La Araucanía	Dirección de Vialidad	CONSTRUCCION CONEXION VIAL RIBERA NORTE LAGO VILLARRICA S: PEDREGOSO - PUCON
Región de La Araucanía	Dirección de Vialidad	MEJORAMIENTO CBI RUTA S-887 BARRERA CONAF-LAS CUEVAS VOLCANICAS
Región de La Araucanía	Dirección de Vialidad	MEJORAMIENTO RUTA S-965 CURARREHUE - FLOR DEL VALLE
Región de La Araucanía	Dirección de Vialidad	MEJORAMIENTO S-905 S: PUENTE EL TURBIO - CABURGUA

Región	Servicio	Nombre según Plan
Región de La Araucanía	Dirección de Vialidad	PASARELA MAITE
Región de La Araucanía	Dirección de Vialidad	PASARELA SAN JUAN
Región de La Araucanía	Dirección de Vialidad	PAVIMENTO EN CAMINO BÁSICO INTERMEDIO CBI, CAMINO CATRICO LA MAÑANA
Región de La Araucanía	Dirección de Vialidad	PAVIMENTO EN CAMINO BÁSICO INTERMEDIO CBI, CAMINO COLLICO HUINCACARA
Región de La Araucanía	Dirección de Vialidad	PUENTE CARES
Región de La Araucanía	Dirección de Vialidad	4 PUENTES CAMINO LOS YUGOS MARTINEZ DE ROZAS, FREIRE
Región de La Araucanía	Dirección de Vialidad	Camino Básico Intermedio CBI, Camino Imilco Quilas bajas, Freire
Región de La Araucanía	Dirección de Vialidad	Camino Básico Intermedio CBI, Camino Los Yugos Martinez de Rosas, Freire
Región de La Araucanía	Dirección de Vialidad	Camino Básico Intermedio CBI, Camino Quepe - Boroa (Chucauco-Fin Fin), Freire
Región de La Araucanía	Dirección de Vialidad	Camino Básico Intermedio CBI, Camino Ruta Chada Loica, Pitrufquen
Región de La Araucanía	Dirección de Vialidad	Camino Básico Intermedio CBI, Los galpones, Gorbea
Región de La Araucanía	Dirección de Vialidad	MEJORAMIENTO CBI RUTA S-92. SECTOR: LASTARRIA-LONCOCHE
Región de La Araucanía	Dirección de Vialidad	PAVIMENTO EN CAMINO BÁSICO INTERMEDIO CBI, CAMINO COIPE PURAQUINA
Región de La Araucanía	Dirección de Vialidad	PAVIMENTO EN CAMINO BÁSICO INTERMEDIO CBI, CAMINO LOS GALPONES - QUINQUE - COMUY
Región de La Araucanía	Dirección de Vialidad	PAVIMENTO EN CAMINO BÁSICO INTERMEDIO CBI, CAMINO MARTINEZ ROZAS LOS COIHUES
Región de La Araucanía	Dirección de Vialidad	PUENTE HUARA
Región de La Araucanía	Dirección de Vialidad	PUENTE MAHUIDANCHE, PITRUFQUEN
Región de La Araucanía	Dirección de Vialidad	PUENTE RINCO, GORBEA
Región de La Araucanía	Dirección de Vialidad	PUENTE SCHNEIDER
Región de La Araucanía	Dirección de Vialidad	PUENTE TRAPILHUE
Región de La Araucanía	Dirección de Vialidad	REPOSICION PASADAS URBANAS, FREIRE
Región de La Araucanía	Dirección de Vialidad	REPOSICION PUENTE SALINAS EN RUTA S-710
Región de La Araucanía	Dirección de Vialidad	Camino Básico Intermedio CBI, Camino Liucura-Icalma, Lonquimay
Región de La Araucanía	Dirección de Vialidad	Camino Básico Intermedio CBI, Camino Melipeuco-Conguillio parque, Melipeuco
Región de La Araucanía	Dirección de Vialidad	Camino Básico Intermedio CBI, Camino Dalcahue las gaviotas, Cunco
Región de La Araucanía	Dirección de Vialidad	CONSERVACION RUTA 181-CH S: LONQUIMAY - LIUCURA
Región de La Araucanía	Dirección de Vialidad	CONSERVACION RUTA 181-CH S: MALACAHUELLO - LONQUIMAY
Región de La Araucanía	Dirección de Vialidad	CONSTRUCCION BY PASS CURACAUTIN
Región de La Araucanía	Dirección de Vialidad	MEJORAMIENTO PASADAS URBANAS, VILCÚN
Región de La Araucanía	Dirección de Vialidad	MEJORAMIENTO RUTA 181-CH S: LONQUIMAY - LIUCURA
Región de La Araucanía	Dirección de Vialidad	MEJORAMIENTO CBI RUTA S-61 Y S-95-R S: ICALMA - LIUCURA
Región de La Araucanía	Dirección de Vialidad	MEJORAMIENTO RUTA 181-CH S: MALALCAHUELLO - LONQUIMAY
Región de La Araucanía	Dirección de Vialidad	MEJORAMIENTO RUTA 181-CH S: MALALCAHUELLO - TUNEL LAS RAICES
Región de La Araucanía	Dirección de Vialidad	MEJORAMIENTO RUTA R-925-S :CAPTREN - MELIPEUCO (BIF. S-61)

Región	Servicio	Nombre según Plan
Región de La Araucanía	Dirección de Vialidad	MEJORAMIENTO RUTA S-31 VILCUN-CHERQUENCO
Región de La Araucanía	Dirección de Vialidad	MEJORAMIENTO S-11-R S: ESTACION CAUTIN-CURACAUTIN
Región de La Araucanía	Dirección de Vialidad	PAVIMENTO EN CAMINO BÁSICO INTERMEDIO CBI, CAMINO CUNCO-QUECHEREGUE
Región de La Araucanía	Dirección de Vialidad	PAVIMENTO EN CAMINO BÁSICO INTERMEDIO CBI, CAMINO PUENTE NARANJO-ESCUELA ÑANCO Y MALLÍN DEL TREILE
Región de La Araucanía	Dirección de Vialidad	PUENTE HUICHAHUE
Región de La Araucanía	Dirección de Vialidad	PUENTE PEDREGOSO, VILCÚN
Región de La Araucanía	Dirección de Vialidad	PUENTE SECO, VILCÚN
Región de La Araucanía	Dirección de Vialidad	PUENTE TIGRE, VILCÚN
Región de La Araucanía	Dirección de Vialidad	REPOSICIÓN PUENTE MALLA Y ACCESOS
Región de La Araucanía	Dirección de Vialidad	Camino Básico Intermedio CBI, Camino Cementerio Barros Arana, T. Schmidt
Región de La Araucanía	Dirección de Vialidad	Camino Básico Intermedio CBI, Camino Puyehue-Rucacura-Porma, T. Schmidt
Región de La Araucanía	Dirección de Vialidad	CONSTRUCCION CONEXIÓN VIAL RUTA S-60 PLAYA NIGUE, TOLTEN
Región de La Araucanía	Dirección de Vialidad	CONSTRUCCIÓN NUEVO PUENTE TOLTÉN COIPUE
Región de La Araucanía	Dirección de Vialidad	MEJORAMIENTO CAMINO BASICO INTERMEDIO VILLA BOLDOS - TOLTEN
Región de La Araucanía	Dirección de Vialidad	MEJORAMIENTO CBI RUTA BY PASS PUERTO SAAVEDRA (S: CR RUTA S-40 - PUENTE BUDI)
Región de La Araucanía	Dirección de Vialidad	MEJORAMIENTO PASADAS URBANAS, TROVOLHUE
Región de La Araucanía	Dirección de Vialidad	PASARELA CEMENTERIO PEÑEHUE, T. SCHMIDT
Región de La Araucanía	Dirección de Vialidad	PASARELA HUINCUL-ULTRA CHOLCHOL
Región de La Araucanía	Dirección de Vialidad	PASARELA ISLA LICAN
Región de La Araucanía	Dirección de Vialidad	PASARELA ISLA LLEPU, SAAVEDRA
Región de La Araucanía	Dirección de Vialidad	PASARELA ISLA NAHUEL HUAPI, SAAVEDRA
Región de La Araucanía	Dirección de Vialidad	PASARELA LLAGUEPULLI
Región de La Araucanía	Dirección de Vialidad	PASARELA MOLONHUE
Región de La Araucanía	Dirección de Vialidad	PASARELA PELEHUE
Región de La Araucanía	Dirección de Vialidad	PASARELA SECTOR QUILLEM BAJO, CARAHUE
Región de La Araucanía	Dirección de Vialidad	PASARELA SECTOR SUAZO TROVOLHUE, CARAHUE
Región de La Araucanía	Dirección de Vialidad	PAVIMENTO EN CAMINO BÁSICO INTERMEDIO CBI, CAMINO ALMAGRO - LÍMITE TEODORO SCHMIDT
Región de La Araucanía	Dirección de Vialidad	PAVIMENTO EN CAMINO BÁSICO INTERMEDIO CBI, CAMINO CARAHUE-IMPERIAL POR EL BAJO
Región de La Araucanía	Dirección de Vialidad	PAVIMENTO EN CAMINO BÁSICO INTERMEDIO CBI, CAMINO MOLCO CAUTÍN (LÍMITE-RAGNINTULEUFU)
Región de La Araucanía	Dirección de Vialidad	PUENTE DUHALDE
Región de La Araucanía	Dirección de Vialidad	PUENTE ESTERO BOYECO PUERTO DOMINGUEZ
Región de La Araucanía	Dirección de Vialidad	PUENTE FUNDO HUILIO, T. SCHMIDT
Región de La Araucanía	Dirección de Vialidad	PUENTE ISLA LICAN ACCESO HUALPIN, T. SCHMIDT
Región de La Araucanía	Dirección de Vialidad	PUENTE LA CULEBRA, SAAVEDRA

Región	Servicio	Nombre según Plan
Región de La Araucanía	Dirección de Vialidad	PUENTE LINICH
Región de La Araucanía	Dirección de Vialidad	PUENTE MALDONADO, EL TEMO, SAAVEDRA
Región de La Araucanía	Dirección de Vialidad	PUENTE MELLIZO, PELECO 3 ESQUINAS
Región de La Araucanía	Dirección de Vialidad	PUENTE PEÑEHUE, T. SCHMIDT
Región de La Araucanía	Dirección de Vialidad	PUENTE SOCO
Región de La Araucanía	Dirección de Vialidad	REPOSICION PASADAS URBANAS QUEULE, COMUNA DE TOLTÉN
Región de La Araucanía	Dirección de Vialidad	REPOSICION PUENTE CANCURA EN RUTA S-458
Región de La Araucanía	Dirección de Vialidad	REPOSICION EN RIPIO PUERTO DOMINGUEZ - TEODORO SCHMIDT RUTAS S-610-612-614
Región de La Araucanía	Dirección de Vialidad	Camino Básico Intermedio CBI, Camino Ruta Esperanza Huapitrio , Collipulli
Región de La Araucanía	Dirección de Vialidad	CONSTRUCCION CONEXION VIAL Balsa RAPANILAHUE- RIO COLPI, TRAIGUEN-ANGOL
Región de La Araucanía	Dirección de Vialidad	CONSTRUCCION CONEXIÓN VIAL Balsa TIJERAL, RENAICO
Región de La Araucanía	Dirección de Vialidad	PAVIMENTO EN CAMINO BÁSICO INTERMEDIO CBI, CAMINO RENAICO - MININCO POR LAS VIÑAS
Región de La Araucanía	Dirección de Vialidad	PUENTE SAN RAMON
Región de La Araucanía	Dirección de Vialidad	REPOSICION PUENTE LA ARCADIA Y ACCESOS, ANGOL
Región de La Araucanía	Dirección de Vialidad	REPOSICION RUTA R-140. ANGOL-MAITENREHUE
Región de La Araucanía	Dirección de Vialidad	MEJORAMIENTO RUTA 181-CH SECTOR: VICTORIA - CURACAUTIN
Región de La Araucanía	Dirección de Vialidad	MEJORAMIENTO Y CONSTRUCCION RUTA S-911, S-973 RIBERA ORIENTE LAGO CABURGUA
Región de La Araucanía	Dirección de Vialidad	REPOSICION RIPIO CABURGUA NORTE - REIGOLIL
Región de La Araucanía	Dirección de Vialidad	Camino Básico Intermedio CBI, Camino Cholchol Huamaqui, Cholchol
Región de La Araucanía	Dirección de Vialidad	Camino Básico Intermedio CBI, Camino Cruce Ruta R-76-S - Chufquén - Quino, Traiguen
Región de La Araucanía	Dirección de Vialidad	Camino Básico Intermedio CBI, Camino Los Laureles - Pichipellahuén, Lumaco
Región de La Araucanía	Dirección de Vialidad	Camino Básico Intermedio CBI, Camino Rucatraro Relun por Venecia, Lumaco
Región de La Araucanía	Dirección de Vialidad	MEJORAMIENTO AV. FREIRE, GALVARINO
Región de La Araucanía	Dirección de Vialidad	PASARELA RAPANILAHUE
Región de La Araucanía	Dirección de Vialidad	PAVIMENTO EN CAMINO BÁSICO INTERMEDIO CBI, CAMINO ANTIGUO A TRAIGUÉN
Región de La Araucanía	Dirección de Vialidad	PAVIMENTO EN CAMINO BÁSICO INTERMEDIO CBI, CAMINO CHOLCHOL PRADERA
Región de La Araucanía	Dirección de Vialidad	PAVIMENTO EN CAMINO BÁSICO INTERMEDIO CBI, CAMINO LOS SAUCES LUMACO POR LAS ROZAS
Región de La Araucanía	Dirección de Vialidad	PAVIMENTO EN CAMINO BÁSICO INTERMEDIO CBI, CAMINO RAPAHE TEMUCO
Región de La Araucanía	Dirección de Vialidad	PUENTE HUIÑILHUE, TRAIGUEN
Región de La Araucanía	Dirección de Vialidad	PUENTE LAS BASAS CAMINO SANTA LAURA
Región de La Araucanía	Dirección de Vialidad	REPOSICION CAMINO RUCATRARO-PUENTE MANZANAR
Región de La Araucanía	Dirección de Vialidad	REPOSICION PUENTE LA LAGUNA 1 EN RUTA R-400
Región de La Araucanía	Dirección de Vialidad	REPOSICION PUENTE LAGUNA 2 EN RUTA R-400
Región de La Araucanía	Dirección de Vialidad	REPOSICION PUENTE REHUE EN RUTA R-400

Región	Servicio	Nombre según Plan
Región de La Araucanía	Dirección de Vialidad	CONSTRUCCION CONEXION VIAL SECTOR HUACANILAHUE-MAQUEHUE
Región de La Araucanía	Dirección de Vialidad	FRANCISCO QUEREBAN
Región de La Araucanía	Dirección de Vialidad	JUAN DE DIOS QUEUPUCURA
Región de La Araucanía	Dirección de Vialidad	JUAN TRAIPE
Región de La Araucanía	Dirección de Vialidad	LLUFU
Región de La Araucanía	Dirección de Vialidad	MEJORAMIENTO CAMINO COLLIMALLÍN - LA SERENA, TEMUCO
Región de La Araucanía	Dirección de Vialidad	METRENCO
Región de La Araucanía	Dirección de Vialidad	PAVIMENTO EN CAMINO BÁSICO INTERMEDIO CBI, CAMINO CRUCE S-269-GRAL LOPEZ
Región de La Araucanía	Dirección de Vialidad	PAVIMENTO EN CAMINO BÁSICO INTERMEDIO CBI, CAMINO CURACO, DE CAMINO CHOLCHOL A TEMUCO RENACO
Región de La Araucanía	Dirección de Vialidad	PAVIMENTO EN CAMINO BÁSICO INTERMEDIO CBI, CAMINO FUNDO EL CARMEN - PUENTE RUCAPANGUE
Región de La Araucanía	Dirección de Vialidad	PAVIMENTO EN CAMINO BÁSICO INTERMEDIO CBI, CAMINO MOLCO CAUTÍN (ZANJA-BOROA- LÍMITE IMPERIAL)
Región de La Araucanía	Dirección de Vialidad	PUENTE RENGALIL, TEMUCO
Región de La Araucanía	Dirección de Vialidad	SEGUNDO QUEUPUMIL CAU CAU
Región de La Araucanía	Dirección de Vialidad	SEGUNDO QUEUPUMIL LA CANTERA
Región de La Araucanía	Dirección de Vialidad	3 PUENTES CAMINO LAUTARO LA COLONIA, LAUTARO
Región de La Araucanía	Dirección de Vialidad	Camino Básico Intermedio CBI, Camino Victoria-Las Cardas-Selva oscura, Victoria
Región de La Araucanía	Dirección de Vialidad	Camino Básico Intermedio CBI, Camino Lautaro La Colonia, Lautaro
Región de La Araucanía	Dirección de Vialidad	MEJORAMIENTO RUTA R-71 INSP FERNANDEZ - TERMAS TOLHUACA KM 0 AL 13,4
Región de La Araucanía	Dirección de Vialidad	MEJORAMIENTO RUTA S-15. LAUTARO-SAN PATRICIO
Región de La Araucanía	Dirección de Vialidad	MEJORAMIENTO S-11-R S: LAUTARO-ESTACION CAUTIN
Región de La Araucanía	Dirección de Vialidad	PUENTE QUINO
Región de La Araucanía	Dirección de Vialidad	MEJORAMIENTO CBI PERQUENCO-MONTRE
Región de La Araucanía	Dirección de Vialidad	MEJORAMIENTO CBI VARIOS CAMINOS ARAUCANIA 2017-2018
Región de La Araucanía	Dirección de Vialidad	MEJORAMIENTO CBI RUTA R-150-P, ANGOL- PARQUE NACIONAL NAHUEL BUTA ETAPA 2
Región de La Araucanía	Dirección de Vialidad	CONSTRUCCION CONEXION VIAL S: MALALCAHUELLO-LONQUIMAY
Región de La Araucanía	Dirección General de Aguas	Actualización de información no disponible en la DGA
Región de La Araucanía	Dirección General de Aguas	Actualización de la Red de calidad de aguas a través de la revisión estadística de la data histórica
Región de La Araucanía	Dirección General de Aguas	Actualización información existente en DGA a Sistemas Institucionales
Región de La Araucanía	Dirección General de Aguas	Ampliación redes de monitoreo de acuíferos zona centro sur
Región de La Araucanía	Dirección General de Aguas	Análisis Crítico de las Redes Hidrométricas
Región de La Araucanía	Dirección General de Aguas	Conservación de la Red de calidad de Agua e Hidrogeología Nacional
Región de La Araucanía	Dirección General de Aguas	Conservación de la Red de calidad de aguas subterráneas
Región de La Araucanía	Dirección General de Aguas	Conservación de la Red Hidrometeorológica nacional
Región de La Araucanía	Dirección General de Aguas	Conservación y mantención red hidrométrica nacional

Región	Servicio	Nombre según Plan
Región de La Araucanía	Dirección General de Aguas	Conservación y operación de la red sedimentométrica nacional
Región de La Araucanía	Dirección General de Aguas	Conservación y operación del sistema recolección de datos por satélite
Región de La Araucanía	Dirección General de Aguas	Control e investigación de parámetros lacustres nacional
Región de La Araucanía	Dirección General de Aguas	Diagnóstico de la calidad trófica de cuerpos lacustres utilizando nuevas herramientas tecnológicas
Región de La Araucanía	Dirección General de Aguas	Levantamiento hidrogeológico en cuencas pluviales costeras entre las regiones VI y IX.
Región de La Araucanía	Dirección General de Aguas	Manejo y operación de las redes por observadores
Región de La Araucanía	Dirección General de Aguas	Mejoramiento y Ampliación Red Fluviométrica
Región de La Araucanía	Dirección General de Aguas	Diagnóstico estudio hidrogeológico
Región de La Araucanía	Dirección de Obras Hidráulicas	Conservación aguas lluvias de Villarrica
Región de La Araucanía	Dirección de Obras Hidráulicas	Conservación, mantención y explotación sistema de regadío Comuy, Pitrufquén
Región de La Araucanía	Dirección de Obras Hidráulicas	Construcción canales terciarios del sistema de regadío Comuy Pitrufquén
Región de La Araucanía	Dirección de Obras Hidráulicas	Construcción colector interceptor aguas lluvias San Martín, Temuco
Región de La Araucanía	Dirección de Obras Hidráulicas	Construcción colector interceptor aguas lluvias Santa Rosa, Temuco
Región de La Araucanía	Dirección de Obras Hidráulicas	Construcción colector interceptor Milano, sectores 1 y 2, 3 y 4, Temuco
Región de La Araucanía	Dirección de Obras Hidráulicas	Construcción de obras fluviales ríos Rehue, Picoiquen, Huequén y Vergara, sector urbano de Angol
Región de La Araucanía	Dirección de Obras Hidráulicas	Construcción defensas fluviales río Cautín y estero Traitraico
Región de La Araucanía	Dirección de Obras Hidráulicas	Construcción defensas fluviales río Toltén, sector urbano de Pitrufquén
Región de La Araucanía	Dirección de Obras Hidráulicas	Diagnóstico comportamiento hidráulico e hidrológico estero Pelales, Freire
Región de La Araucanía	Dirección de Obras Hidráulicas	Diagnóstico Plan Maestro de aguas lluvias Villarrica
Región de La Araucanía	Dirección de Obras Hidráulicas	Diagnóstico Plan Maestro evacuación y drenaje aguas lluvias de Angol
Región de La Araucanía	Dirección de Obras Hidráulicas	Diagnóstico Plan Maestro río Cautín
Región de La Araucanía	Dirección de Obras Hidráulicas	Conservación de riberas en varios cauces
Región de La Araucanía	Dirección de Obras Hidráulicas	Conservación red primaria de aguas lluvias, comunas de Temuco y Padre las Casas
Región de La Araucanía	Dirección de Obras Hidráulicas	Construcción de obras fluviales río Lumaco
Región de La Araucanía	Dirección de Obras Hidráulicas	Construcción defensas fluviales río Chol Chol sector urbano Nueva Imperial
Región de La Araucanía	Dirección de Obras Hidráulicas	Construcción defensas fluviales río Cruces y estero Loncoche, sector urbano de Loncoche
Región de La Araucanía	Dirección de Obras Hidráulicas	Construcción defensas fluviales río Renaico, provincia de Malleco
Región de La Araucanía	Dirección de Obras Hidráulicas	Construcción mitigación riesgos volcánicos y geológico asociados Villarrica, Pucón y Curarrehue
Región de La Araucanía	Dirección de Obras Hidráulicas	Construcción obras fluviales Ríos Purén y Lumaco
Región de La Araucanía	Dirección de Obras Hidráulicas	Mejoramiento estero Botrolhue y habilitación descarga al río Cautín, Temuco
Región de La Araucanía	Dirección de Obras Hidráulicas	Proyecto red primaria de aguas lluvias Villarrica
Región de La Araucanía	Dirección de Obras Hidráulicas	Proyecto red primaria de aguas lluvias, Victoria
Región de La Araucanía	Dirección de Obras Hidráulicas	Red primaria de aguas lluvias Loncoche
Región de La Araucanía	Dirección de Obras Hidráulicas	Red primaria de aguas lluvias, Angol

Región	Servicio	Nombre según Plan
Región de La Araucanía	Dirección de Obras Hidráulicas	Red primaria de aguas lluvias, Nueva Imperial
Región de La Araucanía	Dirección de Obras Hidráulicas	Construcción defensas fluviales río Cautín
Región de La Araucanía	Dirección de Obras Hidráulicas	Construcción defensas fluviales río Cautín, sector urbano de Temuco y Padre las Casas
Región de La Araucanía	Dirección de Obras Hidráulicas	Diagnóstico Plan Maestro aguas lluvias Loncoche
Región de La Araucanía	Dirección de Obras Hidráulicas	Diagnóstico Plan Maestro aguas lluvias Victoria
Región de La Araucanía	Dirección de Obras Hidráulicas	Diagnóstico Plan Maestro de aguas lluvias Nueva Imperial
Región de La Araucanía	Dirección de Obras Hidráulicas	Diagnóstico Plan Maestro del río Renaico, provincia de Malleco
Región de La Araucanía	Dirección de Obras Hidráulicas	Diagnóstico Plan Maestro Ríos Purén y Lumaco
Región de La Araucanía	Dirección de Obras Hidráulicas	Obras mitigación Volcán Llaima
Región de La Araucanía	Dirección de Obras Hidráulicas	HABILITACION SISTEMA DE REGADÍO CANAL IMPERIAL N. IMPERIAL
Región de La Araucanía	Dirección de Obras Hidráulicas	ESTUDIOS TECNICOS, AMBIENTALES Y ECONOMICOS DE EMBALSES PEQUEÑOS, REGION DE LA ARAUCANÍA
Región de La Araucanía	Dirección de Obras Hidráulicas	CONSERVACION DE CAUCES CON RIESGO DE FLUJOS LAHARICOS PUCON
Región de La Araucanía	Dirección de Obras Hidráulicas	DIAGNOSTICO HIDRAULICO E HIDROLOGICO ESTERO METRENCO PADRE LAS CASAS
Región de La Araucanía	Dirección de Obras Hidráulicas	MEJORAMIENTO CANAL AQUELARRE Y DESCARGA AL RIO CAUTIN TEMUCO
Región de La Araucanía	Dirección de Obras Hidráulicas	CONSTRUCCION DEFENSAS FLUVIALES RÍO CAUTIN EN LABRANZA TEMUCO
Región de La Araucanía	Dirección de Obras Hidráulicas	ACTUALIZACION PLAN MAESTRO AGUAS LLUVIAS DE TEMUCO Y P. LAS CASAS TEMUCO
Región de La Araucanía	Dirección de Obras Hidráulicas	MEJORAMIENTO DEL RIEGO EN LA CUENCA DEL RÍO CAUTÍN EN CURACAUTÍN
Región de La Araucanía	Administración Sistema Concesiones	Mejoramiento Ruta Nahuelbuta
Región de La Araucanía	Administración Sistema Concesiones	Ruta 5, Tramo Chillán - Collipulli
Región de La Araucanía	Administración Sistema Concesiones	Ruta 5, tramo Collipulli - Temuco
Región de La Araucanía	Administración Sistema Concesiones	Ruta 5, tramo Temuco - Río Bueno
Región de La Araucanía	Administración Sistema Concesiones	Nuevo aeropuerto de La Araucanía
Región de Los Ríos	Agua Potable Rural	Conservación Obra de Emergencia Servicio de APR de Mehuin
Región de Los Ríos	Agua Potable Rural	Programa de Administración y Supervisión Sistema de Agua Potable Rural
Región de Los Ríos	Agua Potable Rural	ESTUDIOS DE PREFACTIBILIDAD, FACTIBILIDAD Y DISEÑO
Región de Los Ríos	Agua Potable Rural	Construcción Servicio APR Pellinada Grande - Las Quinientas Los Lagos
Región de Los Ríos	Agua Potable Rural	Instalación Servicio APR Cerro Pitrén, Panguipulli
Región de Los Ríos	Agua Potable Rural	CONSTRUCCIÓN SERVICIO APR DE PUMOL, FUTRONO.
Región de Los Ríos	Agua Potable Rural	Instalación Servicio de Agua Potable Rural de Pishuinco
Región de Los Ríos	Agua Potable Rural	Instalación Servicio de Agua Potable Rural de Vivanco (Río Bueno)
Región de Los Ríos	Agua Potable Rural	Construcción Servicio de APR Caricuicui, Panguipulli
Región de Los Ríos	Agua Potable Rural	Construcción Sistema APR Paillao
Región de Los Ríos	Agua Potable Rural	Mejoramiento Ampliación Servicio APR Nontuelá Alto Futrono
Región de Los Ríos	Agua Potable Rural	Construcción de Servicio APR Cudico, La Unión
Región de Los Ríos	Agua Potable Rural	Mejoramiento y Ampliación Sistema APR Las Gaviotas (Valdivia)
Región de Los Ríos	Agua Potable Rural	Mejoramiento y Ampliación Sistema de APR Curiñanco
Región de Los Ríos	Agua Potable Rural	CONSTRUCCION SISTEMA DE AGUA POTABLE RURAL CAMINO A CHAUQUEN, PANGUIPULLI
Región de Los Ríos	Agua Potable Rural	Mejoramiento Servicio Agua Potable Rural Cayurruca
Región de Los Ríos	Agua Potable Rural	Ampliación Sistema APR Ciruelos - Dollinco (Mariquina)
Región de Los Ríos	Agua Potable Rural	Mejoramiento y Ampliación Sistema APR Punucapa comuna Valdivia

Región	Servicio	Nombre según Plan
Región de Los Ríos	Agua Potable Rural	Construcción Servicio APR de Los Esteros Niscon, La Unión
Región de Los Ríos	Agua Potable Rural	Construcción Servicio de Agua Potable Rural de Chauquén, Panguipulli
Región de Los Ríos	Agua Potable Rural	Construcción Servicio de APR de el Salto, Los Lagos
Región de Los Ríos	Agua Potable Rural	Mejoramiento y ampliación Servicio APR de Trumao, La Unión
Región de Los Ríos	Agua Potable Rural	Construcción servicio de APR de Chaquean, La Unión
Región de Los Ríos	Agua Potable Rural	Construcción Servicio de APR de Ancacomoe, Panguipulli
Región de Los Ríos	Agua Potable Rural	Instalación Sistema APR Auquingo
Región de Los Ríos	Agua Potable Rural	Construcción APR Chaihuín, Corral
Región de Los Ríos	Agua Potable Rural	Construcción sistema APR Illahuapi, Lago Ranco
Región de Los Ríos	Agua Potable Rural	Instalación Sistema APR Mashue
Región de Los Ríos	Agua Potable Rural	Instalación Sistema APR Puerto Nuevo (La Unión)
Región de Los Ríos	Agua Potable Rural	Mejoramiento de Servicio APR Huillinco
Región de Los Ríos	Agua Potable Rural	Mejoramiento de Servicio APR Pampa Negrón
Región de Los Ríos	Agua Potable Rural	Mejoramiento y Ampliación APR de Mantihue, Comuna de Rio Bueno
Región de Los Ríos	Agua Potable Rural	Mejoramiento y Ampliación Servicio APR de Cuiuco, La Unión
Región de Los Ríos	Agua Potable Rural	Mejoramiento Servicio APR Reumén, Paillaco
Región de Los Ríos	Agua Potable Rural	AMPLIACION Y MEJORAMIENTO SAPR PITRIUCO, LAGO RANCO
Región de Los Ríos	Agua Potable Rural	AMPLIACION MEJORAMIENTO SERVICIO APR IGNAO LAGO RANCO
Región de Los Ríos	Agua Potable Rural	CONSERVACIÓN, MANTENCIÓN Y AMPLIACIÓN DE SISTEMAS DE AGUA POTABLE RURAL EXISTENTES
Región de Los Ríos	Agua Potable Rural	AMPLIACION MEJORAMIENTO SERVICIO DE APR DE EL MANAO PAILLACO
Región de Los Ríos	Agua Potable Rural	CONSTRUCCIÓN SERVICIO APR DE COZ COZ, PANGUIPULLI
Región de Los Ríos	Agua Potable Rural	CONSTRUCCIÓN SERVICIO DE APR DE PANCUL, LOS LAGOS
Región de Los Ríos	Agua Potable Rural	CONSTRUCCION SERVICIO DE AGUA POTABLE RURAL HUITAG PANGUIPULLI
Región de Los Ríos	Agua Potable Rural	CONSTRUCCION SERVICIO AGUA POTABLE RURAL CABO BLANCO VALDIVIA
Región de Los Ríos	Agua Potable Rural	INSTALACIÓN SERVICIO DE APR DE RIO SECO, PANGUIPULLI
Región de Los Ríos	Agua Potable Rural	CONSTRUCCION SERVICIO APR DE PULLINQUE ALTO, PANGUIPULLI
Región de Los Ríos	Agua Potable Rural	CONSTRUCCION SERVICIO DE AGUA POTABLE RURAL SANTA ROSA CHICA
Región de Los Ríos	Agua Potable Rural	CONSTRUCCION SISTEMA DE AGUA POTABLE RURAL DE LOS COLIGUES, LOS LAGOS
Región de Los Ríos	Agua Potable Rural	CONSTRUCCION DE SISTEMA DE APR DE LOS COPIHUES, RIO BUENO
Región de Los Ríos	Agua Potable Rural	CONSTRUCCION SERVICIO APR LUMACO, PAILLACO
Región de Los Ríos	Agua Potable Rural	AMPLIACION Y MEJORAMIENTO SERVICIO APR LOS LEONES LA UNIÓN
Región de Los Ríos	Agua Potable Rural	CONSTRUCCIÓN SERVICIO DE APR CURACO, RIO BUENO
Región de Los Ríos	Agua Potable Rural	CONSTRUCCIÓN SERVICIO DE APR DE LOS MOLINOS ALTO, VALDIVIA
Región de Los Ríos	Agua Potable Rural	CONSTRUCCIÓN SERVICIO DE APR SANTA FILOMENA II, PAILLACO
Región de Los Ríos	Agua Potable Rural	CONSTRUCCIÓN SERVICIO DE APR EL MAITÉN, PAILLACO
Región de Los Ríos	Agua Potable Rural	CONSTRUCCION SERVICIO APR EL ARENAL KM 2, VALDIVIA
Región de Los Ríos	Agua Potable Rural	CONSTRUCCIÓN SERVICIO APR DE CERROS DE CORRAL, CORRAL
Región de Los Ríos	Agua Potable Rural	INSTALACION SERVICIO DE AGUA POTABLE RURAL CURRALUMA, COMUNA DE RIO BUENO
Región de Los Ríos	Agua Potable Rural	CONSTRUCCION SERVICIO AGUA POTABLE RURAL,CURRALHUE CHICO,RIO BUENO
Región de Los Ríos	Agua Potable Rural	CONSTRUCCIÓN SISTEMA APR FLOR DEL LAGO, LOS LAGOS
Región de Los Ríos	Agua Potable Rural	CONSTRUCCIÓN APR CURRIÑE-CHABRANCO, FUTRONO
Región de Los Ríos	Agua Potable Rural	CONSTRUCCIÓN SERVICIO DE APR DE PURO CHILE-RIO BUENO
Región de Los Ríos	Agua Potable Rural	CONSTRUCCIÓN SERVICIO APR DE DEMAIHUE
Región de Los Ríos	Agua Potable Rural	CONSTRUCCIÓN SERVICIO DE APR DE MARIQUINA, FUTRONO
Región de Los Ríos	Agua Potable Rural	CONSTRUCCION SERVICIO DE AGUA POTABLE RURAL DE MARRIAMO, RIO BUENO
Región de Los Ríos	Agua Potable Rural	CONSTRUCCIÓN SERVICIO DE APR DE QUIMÁN, FUTRONO
Región de Los Ríos	Agua Potable Rural	CONSTRUCCIÓN SERVICIO DE APR DE LAGO NELTUME
Región de Los Ríos	Agua Potable Rural	CONSTRUCCIÓN SERVICIO DE APR DE PUERTO FUY
Región de Los Ríos	Agua Potable Rural	CONSTRUCCIÓN SISTEMA APR RUTA 5- PAILLACO
Región de Los Ríos	Agua Potable Rural	CONSTRUCCIÓN SISTEMA APR ITROPULLI, PAILLACO
Región de Los Ríos	Agua Potable Rural	CONSTRUCCIÓN SISTEMA APR SANTA ANA DE LOS ULMOS, LOS LAGOS
Región de Los Ríos	Agua Potable Rural	CONSTRUCCIÓN SISTEMA APR DE FOLLECO, LA UNIÓN
Región de Los Ríos	Agua Potable Rural	CONSTRUCCIÓN SISTEMA APR DE MELIQUINA, MARIQUINA
Región de Los Ríos	Agua Potable Rural	CONSTRUCCION SISTEMA DE APR LUMACO, PANGUIPULLI
Región de Los Ríos	Agua Potable Rural	CONSTRUCCION SERVICIO DE APR DE LAS VERTIENTES DE HUENUE, LA UNIÓN
Región de Los Ríos	Agua Potable Rural	CONSTRUCCION SERVICIO DE APR DE LONCOPAN, FUTRONO
Región de Los Ríos	Agua Potable Rural	CONSTRUCCIÓN SERVICIO APR DE EL MELI, RÍO BUENO
Región de Los Ríos	Agua Potable Rural	CONSTRUCCIÓN SERVICIO DE APR DE CHOROICO, LA UNIÓN
Región de Los Ríos	Agua Potable Rural	CONSTRUCCIÓN SERVICIO APR DE MILLEUCO, PANGUIPULLI.
Región de Los Ríos	Agua Potable Rural	CONSTRUCCION SERVICIO DE APR DE SECTORES UNIDOS, LA UNIÓN

Región	Servicio	Nombre según Plan
Región de Los Ríos	Agua Potable Rural	CONSTRUCCION SERVICIO DE AGUA POTABLE RURAL PUERTO LAS ROSAS
Región de Los Ríos	Agua Potable Rural	CONSTRUCCION SERVICIO APR DE ROFUCO ALTO, LA UNIÓN
Región de Los Ríos	Agua Potable Rural	CONSTRUCCION SERVICIO DE AGUA POTABLE RURAL DE PONHUIPA, RIO BUENO
Región de Los Ríos	Agua Potable Rural	CONSTRUCCION SERVICIO DE APR DE PANGUILELFUN, PANGUIPULLI
Región de Los Ríos	Agua Potable Rural	AMPLIACION Y MEJORAMIENTO SERVICIO APR EL ARENAL-SANTA ELVIRA, VALDIVIA
Región de Los Ríos	Agua Potable Rural	CONSTRUCCIÓN SISTEMA DE APR DE CALAFQUÉN, PANGUIPULLI
Región de Los Ríos	Agua Potable Rural	CONSTRUCCION SERVICIO DE APR DE TRALCAO, MARIQUINA
Región de Los Ríos	Agua Potable Rural	CONSTRUCCION SERVICIO APR INAWINKO - HUECHAMAY
Región de Los Ríos	Agua Potable Rural	CONSTRUCCION SERVICIO APR SANTA ROSA GRANDE PAILLACO
Región de Los Ríos	Agua Potable Rural	CONSTRUCCION SERVICIO DE APR DE NUEVA ESPERANZA, COMUNA RIO BUENO
Región de Los Ríos	Agua Potable Rural	CONSTRUCCION DEL SERVICIO DE APR DE EL CAMPEON, COMUNA LA UNION
Región de Los Ríos	Agua Potable Rural	CONSTRUCCION DEL SERVICIO DE APR DE GUZMAN, COMUNA RIO BUENO
Región de Los Ríos	Agua Potable Rural	CONSTRUCCION SERVICIO A.P.R. DE EL TREBOL, LOS LAGOS
Región de Los Ríos	Agua Potable Rural	CONSTRUCCION SISTEMA A.P.R. DE PIREN MAPU, PANGUIPULLI
Región de Los Ríos	Agua Potable Rural	CONSTRUCCION SERVICIO A.P.R. DE COIHUECO, PANGUIPULLI
Región de Los Ríos	Agua Potable Rural	CONSTRUCCION DEL SISTEMA PARA EL A.P.R. DE CHAVELITA, COMUNA DE VALDIVIA
Región de Los Ríos	Agua Potable Rural	CONSTRUCCION SERVICIO APR DE BOQUIAL, RIO BUENO
Región de Los Ríos	Agua Potable Rural	CONSTRUCCION SERVICIO A.P.R. DE LOS PELLINES, VALDIVIA
Región de Los Ríos	Agua Potable Rural	CONSTRUCCION SERVICIO APR PILMAIQUEN-TRAIQUEN, LA UNION
Región de Los Ríos	Agua Potable Rural	CONSTRUCCIÓN SERVICIO APR DE HUERQUEHUE-PANGUILELFUN
Región de Los Ríos	Agua Potable Rural	CONSTRUCCIÓN DEL SISTEMA DE APR DE HUIFCO, LAGO RANCO
Región de Los Ríos	Agua Potable Rural	CONSTRUCCION DEL SISTEMA A.P.R. DE PILPILCAHUIN, LA UNION
Región de Los Ríos	Agua Potable Rural	CONSTRUCCION SERVICIO A.P.R. DE LAS HUELLAS, LOS LAGOS
Región de Los Ríos	Agua Potable Rural	CONSTRUCCION SISTEMA A.P.R. DE COLO COLO, COMUNA LOS LAGOS
Región de Los Ríos	Agua Potable Rural	CONSTRUCCION DEL SISTEMA A.P.R. DE TRES VENTANAS, LA UNION
Región de Los Ríos	Agua Potable Rural	CONSTRUCCION SERVICIO APR DE LAS PATAGUAS DE PILMAIQUEN, LA UNION
Región de Los Ríos	Agua Potable Rural	CONSTRUCCIÓN SISTEMA DE APR DE PURINGUE RICO, MARIQUINA
Región de Los Ríos	Agua Potable Rural	CONSTRUCCION SISTEMA PROGRESIVO APR LA FLOR, LA UNIÓN
Región de Los Ríos	Agua Potable Rural	CONSTRUCCION SISTEMA PROGRESIVO APR PURRIHUIN, LA UNION
Región de Los Ríos	Agua Potable Rural	CONSTRUCCION SISTEMA PROGRESIVO APR QUILLAICO, LAGO RANCO
Región de Los Ríos	Agua Potable Rural	CONSTRUCCION SISTEMA PROGRESIVO APR ILIHUE-LOS MAÑOS, LAGO RANCO
Región de Los Ríos	Agua Potable Rural	CONSTRUCCION SISTEMA PROGRESIVO APR LA JUNTA, LAGO RANCO
Región de Los Ríos	Agua Potable Rural	CONSTRUCCION SISTEMA PROGRESIVO APR TRINGLO B, LAGO RANCO
Región de Los Ríos	Agua Potable Rural	CONSTRUCCION SISTEMA PROGRESIVO APR CURRALHUE GRANDE, RIO BUENO
Región de Los Ríos	Agua Potable Rural	CONSTRUCCION SISTEMA PROGRESIVO APR HUECHUL, RIO BUENO
Región de Los Ríos	Agua Potable Rural	CONSTRUCCION SISTEMA PROGRESIVO APR COCULE, RIO BUENO
Región de Los Ríos	Agua Potable Rural	CONSTRUCCION SISTEMA PROGRESIVO APR PINDACO, RIO BUENO
Región de Los Ríos	Agua Potable Rural	CONSTRUCCION SISTEMA PROGRESIVO APR DAGLIPULLI, LA UNIÓN (ETAPAS 1 Y 2)
Región de Los Ríos	Agua Potable Rural	CONSTRUCCION SISTEMA PROGRESIVO APR SANTA ISABEL - BOQUIAL, RIO BUENO
Región de Los Ríos	Agua Potable Rural	CONSTRUCCION SERVICIO DE APR DE TAYOS ALTOS, COMUNA DE PANGUIPULLI
Región de Los Ríos	Agua Potable Rural	CONSTRUCCION DEL SERVICIO APR DE LA PARRILLA, COMUNA RIO BUENO
Región de Los Ríos	Agua Potable Rural	AMPLIACIÓN Y MEJORAMIENTO SERVICIO DE APR DE HUELLELHUE, VALDIVIA
Región de Los Ríos	Agua Potable Rural	AMPLIACIÓN Y MEJORAMIENTO SERVICIO DE APR DE MALALHUE, LANCO
Región de Los Ríos	Agua Potable Rural	CONSTRUCCION DEL SERVICIO DE APR DE TOMEN, LOS LAGOS
Región de Los Ríos	Agua Potable Rural	AMPLIACIÓN Y MEJORAMIENTO SERVICIO DE APR DE FUTAHUENTE, RIO BUENO
Región de Los Ríos	Agua Potable Rural	AMPLIACIÓN Y MEJORAMIENTO SERVICIO DE APR DE PICHIRROPULLI, PAILLACO
Región de Los Ríos	Dirección de Aeropuertos	Conservación Área de Movimiento de Aeronaves Aeródromo Las Marías
Región de Los Ríos	Dirección de Aeropuertos	Conservación Drenajes Aeródromo Pichoy, Los Ríos
Región de Los Ríos	Dirección de Aeropuertos	Conservación Edificio de Pasajeros Aeródromo Las Marías. XIV Región
Región de Los Ríos	Dirección de	Normalización Oaci Cercos Perimetrales Aeródromo Las Marías. XIV Región

Región	Servicio	Nombre según Plan
	Aeropuertos	
Región de Los Ríos	Dirección de Aeropuertos	Conservación Plataforma de Acceso Cuartel SEI Ad. Pichoy Valdivia. Los Ríos
Región de Los Ríos	Dirección de Aeropuertos	Conservación Rutinaria Aeródromo Pichoy
Región de Los Ríos	Dirección de Aeropuertos	Mejoramiento Área Terminal Aeródromo Pichoy de Valdivia, Los Ríos
Región de Los Ríos	Dirección de Aeropuertos	Conservación Aeródromo Pichoy, Región de Los Ríos (Implementación de Sistema de Aterrizaje Instrumental - ILS)
Región de Los Ríos	Dirección de Aeropuertos	Conservación Mayor Aeródromo Pichoy
Región de Los Ríos	Dirección de Aeropuertos	Conservación Aeródromo Los Maitenes, La Unión
Región de Los Ríos	Dirección de Aeropuertos	Conservación Aeródromo Panguipulli. XIV Región.
Región de Los Ríos	Dirección de Aeropuertos	Reposición y Mejoramiento Área de Embarque Aeródromo Pichoy
Región de Los Ríos	Dirección de Arquitectura	Ampliación Edificio MOP, Segunda Etapa
Región de Los Ríos	Dirección de Arquitectura	Ampliación Oficinas MOP Valdivia
Región de Los Ríos	Dirección de Arquitectura	Conservación Edificios MOP
Región de Los Ríos	Dirección de Arquitectura	Construcción Oficina Provincial y Taller de Vialidad Del Ranco
Región de Los Ríos	Dirección de Arquitectura	Reposición Ampliación Del Laboratorio Regional de Vialidad.-
Región de Los Ríos	Dirección de Arquitectura	Reposición Oficina Provincial y Taller de Vialidad P. Valdivia
Región de Los Ríos	Dirección de Arquitectura	Ampliación y Remodelación Servicio Médico Legal, Valdivia
Región de Los Ríos	Dirección de Arquitectura	Centro Alto Rendimiento Valdivia
Región de Los Ríos	Dirección de Arquitectura	Conservación adquisición castillos Amargos y Corral
Región de Los Ríos	Dirección de Arquitectura	Construcción Centro Cívico Cultural Provincia Del Ranco Casa Duhalde
Región de Los Ríos	Dirección de Arquitectura	Construcción Centro de Rehabilitación Infantil Región de Los Ríos
Región de Los Ríos	Dirección de Arquitectura	Construcción Centro de Salud Familiar (Cesfam) de Futrono
Región de Los Ríos	Dirección de Arquitectura	Construcción Complejo Fronterizo Huahum
Región de Los Ríos	Dirección de Arquitectura	Construcción Cuartel de Bomberos 5ª Compañía Angachilla, Valdivia
Región de Los Ríos	Dirección de Arquitectura	Construcción Edificio Consistorial Mafil
Región de Los Ríos	Dirección de Arquitectura	Construcción Edificio Contraloría Regional Valdivia
Región de Los Ríos	Dirección de Arquitectura	Construcción Edificio Fiscalía Río Bueno
Región de Los Ríos	Dirección de Arquitectura	Construcción Servicio Médico Legal de La Unión
Región de Los Ríos	Dirección de Arquitectura	Construcción Sipolcar Valdivia, Retén Isla Teja, Tenencia Mogollones y Tenencia Los Jazmines
Región de Los Ríos	Dirección de Arquitectura	Diagnóstico Sistema Fortificaciones Cuenca Valdivia Bahía Corral
Región de Los Ríos	Dirección de Arquitectura	Estadio el Boldo Corral
Región de Los Ríos	Dirección de Arquitectura	Habilitación Centro Cultural Casa Prochelle I Etapa I
Región de Los Ríos	Dirección de Arquitectura	Habilitación Centro Cultural Casa Prochelle I Etapa II
Región de Los Ríos	Dirección de Arquitectura	Habilitación Estación Collilelfu, Los Lagos
Región de Los Ríos	Dirección de Arquitectura	Mejoramiento Estadio y Construcción Cancha Sintética de Los Lagos
Región de Los Ríos	Dirección de	Mejoramiento Integral Teatro Cervantes

Región	Servicio	Nombre según Plan
	Arquitectura	
Región de Los Ríos	Dirección de Arquitectura	Mejoramiento Plaza Paillaco
Región de Los Ríos	Dirección de Arquitectura	Reposición Cuarta Comisaría Río Bueno
Región de Los Ríos	Dirección de Arquitectura	Reposición Cuartel Investigaciones Valdivia
Región de Los Ríos	Dirección de Arquitectura	Reposición Escuela Básica Corral
Región de Los Ríos	Dirección de Arquitectura	Reposición Escuela Básica Río Bueno
Región de Los Ríos	Dirección de Arquitectura	Reposición Escuela de La Cultura y Difusión Artística
Región de Los Ríos	Dirección de Arquitectura	Reposición Escuela Fusionada Los Lagos
Región de Los Ríos	Dirección de Arquitectura	Reposición Hogar Estudiantil We-Liwen Valdivia
Región de Los Ríos	Dirección de Arquitectura	Reposición Internado Antihue
Región de Los Ríos	Dirección de Arquitectura	Reposición Internado Llifén
Región de Los Ríos	Dirección de Arquitectura	Restauración Casa Furniel, Río Bueno
Región de Los Ríos	Dirección de Arquitectura	Restauración Castillo de Niebla
Región de Los Ríos	Dirección de Arquitectura	Restauración Fortín de San José de Alcudia
Región de Los Ríos	Dirección de Arquitectura	Restauración Iglesia de Reumén
Región de Los Ríos	Dirección de Arquitectura	Restauración Inmueble Museo Mariquina
Región de Los Ríos	Dirección de Arquitectura	Restauración y Adquisición Castillo San Luis de Alba Cruces
Región de Los Ríos	Dirección de Arquitectura	Restauración y Ampliación Del Museo de Arte Contemporáneo
Región de Los Ríos	Dirección de Arquitectura	Restauración y Habilitación Casona el Llolly
Región de Los Ríos	Dirección de Arquitectura	Restauración y Habilitación Eco Museo Isla de Mancera Corral
Región de Los Ríos	Dirección de Arquitectura	Restauración y Puesta en Valor Batería Del Fuerte San Carlos
Región de Los Ríos	Dirección de Arquitectura	Restauración y Puesta en Valor Del Torreón Los Canelos y Del Barro
Región de Los Ríos	Dirección de Arquitectura	Restauración y Puesta en Valor Fuerte de Corral
Región de Los Ríos	Dirección de Arquitectura	Restauración y Puesta en Valor Teatro Galia de Lanco
Región de Los Ríos	Dirección de Arquitectura	REPOSICION ESCUELA JOSE ARNOLDO BILBAO DE PELCHUQUIN, MARIQUINA
Región de Los Ríos	Dirección de Arquitectura	CONSTRUCCIÓN CENTRO DE CREACIÓN, LOS RÍOS
Región de Los Ríos	Dirección de Arquitectura	CONSTRUCCION MUSEO DEL VAPOR
Región de Los Ríos	Dirección de Obras Portuarias	CONSERVACION OBRAS PORTUARIAS MENORES REGION DE LOS RIOS
Región de Los Ríos	Dirección de Obras Portuarias	Conservación Muelle de Panguipulli, Región de Los Ríos
Región de Los Ríos	Dirección de Obras Portuarias	Conservación Vía de Navegación Río Valdivia
Región de Los Ríos	Dirección de Obras Portuarias	Construcción Caleta Mehuín, Comuna de Mariquina
Región de Los Ríos	Dirección de Obras Portuarias	MEJORAMIENTO BORDE LACUSTRE LAGO CALAFQUEN SECTORES DE PUCURA Y COÑARIPE REGION DE LOS RIOS
Región de Los Ríos	Dirección de Obras Portuarias	CONSTRUCCION EMBARCADEROS RIO LINGUE, MARIQUINA
Región de Los Ríos	Dirección de Obras Portuarias	Construcción Rampa de Conexión Isla Mancera, Comuna de Corral
Región de Los Ríos	Dirección de Obras	CONSTRUCCIÓN CALETA DE PESCADORES DE VALDIVIA

Región	Servicio	Nombre según Plan
	Portuarias	
Región de Los Ríos	Dirección de Obras Portuarias	CONSTRUCCION CALETA DE PESCADORES E INFRAESTRUCTURA PORTUARIA MISSISIPI COMUNA MARIQUINA
Región de Los Ríos	Dirección de Obras Portuarias	Mejoramiento Costanera de Valdivia
Región de Los Ríos	Dirección de Obras Portuarias	Mejoramiento de Caleta Pesquera de Bonifacio
Región de Los Ríos	Dirección de Obras Portuarias	Mejoramiento de Caleta Pesquera de Huiro
Región de Los Ríos	Dirección de Obras Portuarias	Mejoramiento de Conectividad Fluvial del Rio Bueno
Región de Los Ríos	Dirección de Obras Portuarias	Mejoramiento Embarcaderos Rurales de Río Cruces, Comunas de Valdivia y Mariquina
Región de Los Ríos	Dirección de Obras Portuarias	REPOSICIÓN DE ESPIGONES SUMERGIDOS EN RÍO VALDIVIA
Región de Los Ríos	Dirección de Obras Portuarias	Reposición Rampas Puerto Fuy y Puerto Pirehueico, Panguipulli
Región de Los Ríos	Dirección de Obras Portuarias	Adquisición Nave para Conectividad Niebla - Corral
Región de Los Ríos	Dirección de Obras Portuarias	CONSERVACION COSTANERA DE VALDIVIA SECTOR EX MUELLE SCHUSTER
Región de Los Ríos	Dirección de Obras Portuarias	Mejoramiento Conectividad de Isla Huapi y Variante Puerto Sur
Región de Los Ríos	Dirección de Obras Portuarias	MEJORAMIENTO FARELLON FUERTE NIEBLA COMUNA VALDIVIA
Región de Los Ríos	Dirección de Obras Portuarias	Mejoramiento de Caleta Pesquera de Los Molinos
Región de Los Ríos	Dirección de Obras Portuarias	REPOSICION MURO Y FUERTE DE CORRAL
Región de Los Ríos	Dirección de Obras Portuarias	ADQUISICION SEGUNDA BARCAZA LAGO PIREHUEICO
Región de Los Ríos	Dirección de Obras Portuarias	Conservación de Muelles de Corral y de Mancera (Diferencia en el nombre)
Región de Los Ríos	Dirección de Obras Portuarias	CONSTRUCCION BORDE COSTERO EL PIOJO COMUNA DE VALDIVIA
Región de Los Ríos	Dirección de Obras Portuarias	Construcción Embarcadero Turístico Pishuenco
Región de Los Ríos	Dirección de Obras Portuarias	Construcción Embarcadero Turístico Venecia
Región de Los Ríos	Dirección de Obras Portuarias	Construcción Embarcaderos Menores y Caleta Pesquera de Isla Del Rey
Región de Los Ríos	Dirección de Obras Portuarias	CONSTRUCCION EMBARCADEROS Y RAMPAS, LAGO RANCO REGION DE LOS RIOS
Región de Los Ríos	Dirección de Obras Portuarias	Mejoramiento de Caleta Pesquera de Amargos
Región de Los Ríos	Dirección de Obras Portuarias	Construcción Caleta de Pescadores de Chaihuín comuna de Corral
Región de Los Ríos	Dirección de Obras Portuarias	Mejoramiento de Caleta Pesquera de Corral Bajo
Región de Los Ríos	Dirección de Obras Portuarias	Mejoramiento de Caleta Pesquera de Niebla comuna de Valdivia
Región de Los Ríos	Dirección de Obras Portuarias	Mejoramiento Muelle de Conectividad Quitaqui, Comuna de Valdivia
Región de Los Ríos	Dirección de Obras Portuarias	MEJORAMIENTO RAMPA PARA BARCAZAS DE NIEBLA Y CORRAL COUNA CORRAL
Región de Los Ríos	Dirección de Obras Portuarias	Reposición Infraestructura Portuaria en Choshuenco
Región de Los Ríos	Dirección de Obras Portuarias	Reposición Terminal de Pasajeros de Niebla
Región de Los Ríos	Dirección de Obras Portuarias	Sistema de Embarcaderos Urbanos de Valdivia, Etapa 1
Región de Los Ríos	Dirección de Obras Portuarias	Sistema de Embarcaderos Urbanos de Valdivia, Etapa 2
Región de Los Ríos	Dirección de Obras Portuarias	ADQUISICIÓN SEGUNDA NAVE PARA CONECTIVIDAD NIEBLA - CORRAL
Región de Los Ríos	Dirección de Obras Portuarias	ADQUISICION NUEVA BARCAZA LAGO RANCO
Región de Los Ríos	Dirección de Obras	AMPLIACIÓN Y MEJORAMIENTO COSTANERA DE PANGUIPULLI PANGUIPULLI

Región	Servicio	Nombre según Plan
	Portuarias	
Región de Los Ríos	Dirección de Obras Portuarias	CONSTRUCCIÓN INFRAESTRUCTURA PESQUERA ARTESANAL HUEICOLLA Y LAMEHUAPI, COMUNA DE LA UNIÓN
Región de Los Ríos	Dirección de Obras Portuarias	CONSTRUCCIÓN CALETA DE PESCADORES CHAN CHAN COMUNA DE MARIQUINA
Región de Los Ríos	Dirección de Obras Portuarias	MEJORAMIENTO COSTANERA Y PLAYA COLLICO, COMUNA DE VALDIVIA
Región de Los Ríos	Dirección de Obras Portuarias	MEJORAMIENTO COSTANERA DE LOS MOLINOS, VALDIVIA
Región de Los Ríos	Dirección de Obras Portuarias	CONSTRUCCION BORDE LACUSTRE LAGO RIÑIHUE COMUNA DE LOS LAGOS
Región de Los Ríos	Dirección de Obras Portuarias	REPOSICION OBRA PORTUARIA PUERTO LAS ROSAS COMUNA FUTRONO
Región de Los Ríos	Dirección de Obras Portuarias	CONSTRUCCION CALETA DE PESCADORES LA AGUADA, CORRAL
Región de Los Ríos	Dirección de Obras Portuarias	CONSTRUCCION CALETA DE PESCADORES SAN IGNACIO, VALDIVIA
Región de Los Ríos	Dirección de Obras Portuarias	CONSTRUCCION CALETA DE PESCADORES TRES ESPINOS, VALDIVIA
Región de Los Ríos	Dirección de Obras Portuarias	CONSTRUCCION CALETA DE PESCADORES DE HUAPE, CORRAL
Región de Los Ríos	Dirección de Obras Portuarias	MEJORAMIENTO CALETA PESQUERA EL PIOJO COMUNA DE VALDIVIA
Región de Los Ríos	Dirección de Obras Portuarias	AMPLIACIÓN CALETA PESQUERA DE CORRAL BAJO
Región de Los Ríos	Dirección de Obras Portuarias	CONSTRUCCION BORDE LACUSTRE MANTILHUE COMUNA DE RIO BUENO
Región de Los Ríos	Dirección de Obras Portuarias	MEJORAMIENTO PLAYA GALDAMES, COMUNA DE FUTRONO
Región de Los Ríos	Dirección de Obras Portuarias	CONSTRUCCIÓN CALETA PESCADORES MAIQUILLAHUE, COMUNA MARIQUINA
Región de Los Ríos	Dirección de Obras Portuarias	MEJORAMIENTO COSTANERA CULTURAL DE VALDIVIA
Región de Los Ríos	Dirección de Obras Portuarias	CONSTRUCCION PARQUE NÁUTICO DEPORTIVO COMUNA DE VALDIVIA
Región de Los Ríos	Dirección de Obras Portuarias	HABILITACION BORDE FLUVIAL RIO CALLECALLE SECTOR LAS ANIMAS
Región de Los Ríos	Dirección de Planeamiento	Análisis By-Pass Regiones Araucanía, Los Ríos y Los Lagos
Región de Los Ríos	Dirección de Planeamiento	Análisis de Requerimiento de Infraestructura de Transporte de Largo Plazo, Región de Los Ríos
Región de Los Ríos	Dirección de Vialidad	Ampliación Doble Vía La Unión - Río Bueno
Región de Los Ríos	Dirección de Vialidad	Ampliación Ruta 202 Sector: Ruta 5 - Valdivia (Incluyendo Reposición de Pav Etapa 2: Pichoy - Ruta 5)
Región de Los Ríos	Dirección de Vialidad	MEJORAMIENTO CONEXION VIAL LAS MULATAS - TORO BAYO - CUTIPAY
Región de Los Ríos	Dirección de Vialidad	Conservación By Pass Los Venados
Región de Los Ríos	Dirección de Vialidad	Conservación Camino el Mirador - Cadillal
Región de Los Ríos	Dirección de Vialidad	Conservación de Camino Básico Lago Ranco - Quillaico (3 Km)
Región de Los Ríos	Dirección de Vialidad	Conservación de Camino Básico Liquiñe Urbano
Región de Los Ríos	Dirección de Vialidad	Conservación de Camino Básico Ruta T-985 Chin Chin - Lican (Acceso a Mantilhue)
Región de Los Ríos	Dirección de Vialidad	MEJORAMIENTO CAMINO BASICO INTERMEDIO RUTA T-450 MORROPULLI - RIO FUTA
Región de Los Ríos	Dirección de Vialidad	Conservación de Señales y Elementos de Seguridad Vial Ruta Interlagos
Región de Los Ríos	Dirección de Vialidad	Conservación Puentes Calle Calle y Cruces
Región de Los Ríos	Dirección de Vialidad	Conservación Red Vial Región de Los Ríos
Región de Los Ríos	Dirección de Vialidad	Conservación Ruta T-55 Sector: Loncopán Bajo - Santa Laura, Tramo 2 (Loncopán Bajo - Huite) Mediante Camino Básico
Región de Los Ríos	Dirección de	Conservación Vial - Caminos Básicos

Región	Servicio	Nombre según Plan
	Vialidad	
Región de Los Ríos	Dirección de Vialidad	Conservación Vial - Contratos Globales Mixtos por Nivel de Servicio y por Precios Unitarios
Región de Los Ríos	Dirección de Vialidad	Conservación Vial - Plan de Desarrollo Indígena
Región de Los Ríos	Dirección de Vialidad	Conservación vial por administración directa
Región de Los Ríos	Dirección de Vialidad	Construcción Avda. Costanera en la Ciudad de Los Lagos
Región de Los Ríos	Dirección de Vialidad	Construcción By Pass Niebla - Los Molinos
Región de Los Ríos	Dirección de Vialidad	Construcción Conexión Vial Costera. Sector: Mehuin - Niebla
Región de Los Ríos	Dirección de Vialidad	Construcción Conexión Vial Lago Riñihue-Lago Ranco
Región de Los Ríos	Dirección de Vialidad	MEJORAMIENTO CONSTRUCCION CONEXION VIAL LOS VENADOS - RUPUMEICA ALTO - RUPUMEICA BAJO (INCL. PUENTE SOTO VIO)
Región de Los Ríos	Dirección de Vialidad	Construcción Conexión Vial Rupumeica Alto - Rupumeica Bajo (Habilitación de Emergencia)
Región de Los Ríos	Dirección de Vialidad	Construcción Interconexión Vial, Sector: Chaihuin - Límite Regional (Río Bueno)
Región de Los Ríos	Dirección de Vialidad	Construcción Mejoramiento Ñancul- Riñihue
Región de Los Ríos	Dirección de Vialidad	Construcción Puente Ciruelo en Rio San Pedro Comuna de Los Lagos
Región de Los Ríos	Dirección de Vialidad	Construcción Puente Cau Cau y Accesos
Región de Los Ríos	Dirección de Vialidad	Construcción Puente Las Mulatas
Región de Los Ríos	Dirección de Vialidad	Construcción Puente Sobre Rio Lingue y Accesos, Mehuín, Comuna Mariquina
Región de Los Ríos	Dirección de Vialidad	Construcción Segundo Acceso a San José de La Mariquina
Región de Los Ríos	Dirección de Vialidad	CONSTRUCCION CONECTIVIDAD VIAL MAIHUE-PUERTO FUY-PUERTO PIREHUEICO
Región de Los Ríos	Dirección de Vialidad	Habilitación de Conexión Vial para la Pasada Urbana de Corral
Región de Los Ríos	Dirección de Vialidad	Mejoramiento Camino Básico Intermedio Ruta T-685, Región de Los Ríos
Región de Los Ríos	Dirección de Vialidad	Mejoramiento Const. C. Vial T-775 S:Cr.T-75 (Pto Nuevo)-T-85 (Quillaico)
Región de Los Ríos	Dirección de Vialidad	Mejoramiento Construcción Ruta Interlagos, S:Ignao-Vivanco-Trapi
Región de Los Ríos	Dirección de Vialidad	Mejoramiento de Accesos a Puente Malihue
Región de Los Ríos	Dirección de Vialidad	Mejoramiento Pasada por La Unión
Región de Los Ríos	Dirección de Vialidad	Mejoramiento Pasada por Panguipulli (Ancacomoe - Coz Coz)
Región de Los Ríos	Dirección de Vialidad	Mejoramiento Pasada por Valdivia Eje Pedro Aguirre Cerda
Región de Los Ríos	Dirección de Vialidad	Mejoramiento Ruta T-835, T-905 Sector: Cayurruca-Trapi-Crucero
Región de Los Ríos	Dirección de Vialidad	Mejoramiento Ruta 201-Ch Sector: Coñaripe - Pellaifa
Región de Los Ríos	Dirección de Vialidad	Mejoramiento Ruta 201-Ch Sector: Pellaifa - Liquiñe
Región de Los Ríos	Dirección de Vialidad	Mejoramiento Ruta 203-Ch, Sector: Choshuenco - Puerto Fuy
Región de Los Ríos	Dirección de Vialidad	Mejoramiento Ruta 203-Ch, T-47; Sector: Rucatrehua - Choshuenco
Región de Los Ríos	Dirección de Vialidad	Mejoramiento Ruta S/Rol Cr. Ruta T-243-S (Coñaripe)-Lim. Reg. Norte
Región de Los Ríos	Dirección de Vialidad	MEJORAMIENTO RUTA T-345,LO AGUILA-MALIHUE,COMUNAS DE MAFIL-LOS LAGOS (TRAMO BIF. EL CIRUELO - MALIHUE)
Región de Los Ríos	Dirección de Vialidad	Mejoramiento Ruta T-35: Los Lagos - Valdivia (Antihue - Valdivia)
Región de Los Ríos	Dirección de	MEJORAMIENTO RUTA T-559 SECTOR LLIFEN-ARQUILHUE, TRAMO 1

Región	Servicio	Nombre según Plan
	Vialidad	(LLIFÉN - STA. JUANA)
Región de Los Ríos	Dirección de Vialidad	Mejoramiento Ruta T-60 S: Cruce Ruta 206-Tres Ventanas
Región de Los Ríos	Dirección de Vialidad	Mejoramiento Ruta T-699 Sector: Itropulli-San Pedro
Región de Los Ríos	Dirección de Vialidad	Mejoramiento Ruta T-720 Sector: Las Ventanas-Los Tractores
Región de Los Ríos	Dirección de Vialidad	Mejoramiento Ruta T-785 Sector: Coique - Cruce Ruta T-75 (Puerto Nuevo)
Región de Los Ríos	Dirección de Vialidad	Mejoramiento Ruta T-80 Sector: Las Trancas-Hueicolla
Región de Los Ríos	Dirección de Vialidad	Mejoramiento Ruta T-85 Varios Tramos en Lago Ranco - Calcurrupe
Región de Los Ríos	Dirección de Vialidad	Mejoramiento Rutas S/Rol, T-981-U Sector: Crucero - Entrelagos
Región de Los Ríos	Dirección de Vialidad	Mejoramiento T-346, Acceso Sur Máfil
Región de Los Ríos	Dirección de Vialidad	Mejoramiento Toro Bayo-Curiñanco en Ruta T-340
Región de Los Ríos	Dirección de Vialidad	Mejoramiento y Construcción Ruta Corral - Valdivia por Península de San Ramón
Región de Los Ríos	Dirección de Vialidad	Pavimentación Camino Básico Corral - Chaihuín
Región de Los Ríos	Dirección de Vialidad	Pavimentación Camino Básico Reumén - La Betonera (Etapa 2)
Región de Los Ríos	Dirección de Vialidad	Reposición Construcción Rutas T-47 y T-45 Sector: Choshuenco-Lago Riñihue
Región de Los Ríos	Dirección de Vialidad	Reposición Pav. Ruta T-85 S:Río Bueno-Cayurruca
Región de Los Ríos	Dirección de Vialidad	Reposición Pavimento Ruta 202, Sector: Pichoy-Valdivia
Región de Los Ríos	Dirección de Vialidad	Reposición Pavimento Ruta T-34 S:Cr. Ruta 5 Mafil-Cayumapu
Región de Los Ríos	Dirección de Vialidad	Reposición Puente Collilefu en Ruta T-631, Reumen
Región de Los Ríos	Dirección de Vialidad	Reposición Puente el Flaco - Ruta 201 Ch
Región de Los Ríos	Dirección de Vialidad	Reposición Puente Huacamalal. Comuna Lago Ranco
Región de Los Ríos	Dirección de Vialidad	Reposición Puente La Piedra, Conectividad La Unión - Corral
Región de Los Ríos	Dirección de Vialidad	Reposición Puente Los Esteros Nº 2 en Ruta T-685.
Región de Los Ríos	Dirección de Vialidad	Reposición Puente Quinchilca en Ruta T-39 Camino Los Lagos-Panguipulli.
Región de Los Ríos	Dirección de Vialidad	Reposición Puente Río Bueno en Ruta T-71
Región de Los Ríos	Dirección de Vialidad	Reposición Puente Santo Domingo, Ruta 206 Paillaco-Valdivia Km34.9
Región de Los Ríos	Dirección de Vialidad	Reposición Puente Soto Vio en Río Nilahue, y Accesos
Región de Los Ríos	Dirección de Vialidad	Reposición Puentes Nevado 1, 3 y 4 - Ruta 201 Ch
Región de Los Ríos	Dirección de Vialidad	Construcción Circunvalación Valdivia y Puente Sta. Elvira
Región de Los Ríos	Dirección de Vialidad	Construcción Puente Mulpún - Antihue y Accesos en Río Calle Calle
Región de Los Ríos	Dirección de Vialidad	Mejoramiento Reposición Ruta T-29 Sector: Carringue - Huilo Huilo
Región de Los Ríos	Dirección de Vialidad	Mejoramiento Rutas 203-201-Ch Sector: Panguipulli-Coñaripe II (Bocatoma Pullinque - Coñaripe)
Región de Los Ríos	Dirección de Vialidad	Conservación Acceso Reserva Nacional Mocho Choshuenco
Región de Los Ríos	Dirección de Vialidad	Conservación Camino Acceso Predio Fiscal Protegido Llancahue
Región de Los Ríos	Dirección de Vialidad	Conservación Camino el Mirador - Chaihuín y Ruta T-720
Región de Los Ríos	Dirección de	Conservación Camino Internacional Paso Carririñe, Ruta 201 CH (Pirdt)

Región	Servicio	Nombre según Plan
	Vialidad	(Incl. Puentes La Rana, La Aduana y Los Leones)
Región de Los Ríos	Dirección de Vialidad	Conservación de Ruta T-720 Tramo 1: Puente La Piedra ¿ Km 26 Las Ventanas
Región de Los Ríos	Dirección de Vialidad	Conservación Ruta T-80 Las Trancas - Alerce Milenario
Región de Los Ríos	Dirección de Vialidad	Construcción Puentes Caicayen y Hueinahue Camino Maihue-Hueinahue - Rupumeica
Región de Los Ríos	Dirección de Vialidad	Mejoramiento Camino Cabo Blanco - Las Marías
Región de Los Ríos	Dirección de Vialidad	MEJORAMIENTO CAMINO BÁSICO INTERMEDIO RUTA 203 CH PUERTO PIREHUEICO - PASO HUAHUM
Región de Los Ríos	Dirección de Vialidad	REPOSICION ACCESO Y PUENTES LEUFUCADE 1-2, COMUNA DE LANCO
Región de Los Ríos	Dirección de Vialidad	Reposición Puente Purulon en Ruta T-175
Región de Los Ríos	Dirección de Vialidad	MEJORAMIENTO RUTA T-559 SECTOR LLIFEN-ARQUILHUE, TRAMO 2 (STA. JUANA - ARQUILHUE)
Región de Los Ríos	Dirección de Vialidad	MEJORAMIENTO CBI RUTA 201 CH, CRUCE RUTA 203 CH (HUANEHUE) - PASO CARIRRIÑE
Región de Los Ríos	Dirección de Vialidad	MEJORAMIENTO CBI RUTA 203 CH, CRUCE RUTA 5 (LANCO, ACCESO SUR) - PANGUIPULLI - PASO HUAHUM
Región de Los Ríos	Dirección de Vialidad	MEJORAMIENTO CBI RUTA T-595, CRUCE T-525 - CRUCE T-521 (PUCARA)
Región de Los Ríos	Dirección de Vialidad	Mejoramiento CBI Ruta T-525, S: Las Huellas - Nontuelá, comunas de Los Lagos y Futrono
Región de Los Ríos	Dirección de Vialidad	CONSTRUCCIÓN CONEXIÓN VIAL: SECTOR LICAN-RUTA 215-CH
Región de Los Ríos	Dirección de Vialidad	MEJORAMIENTO CBI RUTA S/R, CRUCE T-851 (CALCURRUPE) - AUQUINCO
Región de Los Ríos	Dirección de Vialidad	Mejoramiento CBI Ruta Sin Rol, S: acceso a Illahuapi, comuna de Lago Ranco
Región de Los Ríos	Dirección de Vialidad	Mejoramiento CBI Ruta T-661, S: acceso a Quimán Alto, comuna de Futrono
Región de Los Ríos	Dirección de Vialidad	REPOSICION PAV. RUTA T-85 S:CAYURRUCALAGO RANCO-ILIHUE
Región de Los Ríos	Dirección de Vialidad	MEJORAMIENTO CBI RUTA T-720, CRUCE T-60 (LAS VENTANAS) -ALERCE COSTERO- CRUCE T-450
Región de Los Ríos	Dirección de Vialidad	MEJORAMIENTO CBI CRUCE RUTA 210 LA UNION-PUENTE LAS TRANCAS
Región de Los Ríos	Dirección de Vialidad	MEJORAMIENTO CBI RUTA T-210, CRUCE RUTA 5 (CIRUELOS) - PUREO
Región de Los Ríos	Dirección de Vialidad	MEJORAMIENTO CBI CRUCE T-350 S: NIEBLA-LOS MOLINOS
Región de Los Ríos	Dirección de Vialidad	MEJORAMIENTO CBI RUTA T-800, CRUCE RUTA 210 (LA UNION) - HUEICOLLA - VENECIA
Región de Los Ríos	Dirección de Vialidad	Adquisición de camiones de pesaje y sondaje
Región de Los Ríos	Dirección de Vialidad	Adquisición de puentes modulares
Región de Los Ríos	Dirección de Vialidad	Adquisición e instalación de puentes modulares
Región de Los Ríos	Dirección de Vialidad	Asesoría a la IF Caminos Básicos Intermedios
Región de Los Ríos	Dirección de Vialidad	Caminos indígenas y vecinales (Glosa 10)
Región de Los Ríos	Dirección de Vialidad	Consultoría de Proyectos de Puentes Menores - Convenio de Programación, Región de Los Ríos
Región de Los Ríos	Dirección de Vialidad	MEJORAMIENTO CBI REGIÓN DE LOS RÍOS II PARTE
Región de Los Ríos	Dirección de Vialidad	MEJORAMIENTO CBI RUTA T-424, CRUCE T-412 (ANGACHILLA) - CRUCE T-416 (LAS MULATAS)
Región de Los Ríos	Dirección de Vialidad	MEJORAMIENTO CBI SANTA ELVIRA - EL ARENAL - SAN JAVIER
Región de Los Ríos	Dirección de Vialidad	MEJORAMIENTO CBI RUTA S/R, CRUCE T-531 (LAS HUELLAS) - LOS MAITENES
Región de Los Ríos	Dirección de Vialidad	MEJORAMIENTO CBI RUTA S/R, CRUCE T-179 (AYLIN) - CRUCE T-175 (EL SOTILLO)
Región de Los Ríos	Dirección de Vialidad	MEJORAMIENTO CBI RUTA T-217, CRUCE RUTA 5 - CIRUELOS -

Región	Servicio	Nombre según Plan
	Vialidad	PUMILLAHUE
Región de Los Ríos	Dirección de Vialidad	MEJORAMIENTO CBI CRUCE T-39-PANGUIPULLI-CRUCE T-89 (HUERQUEHUE)
Región de Los Ríos	Dirección de Vialidad	MEJORAMIENTO CBI RUTA T-345, LO AGUILA-BIF. EL CIRUELO
Región de Los Ríos	Dirección de Vialidad	MEJORAMIENTO PASADA URBANA POR MAFIL (ACCESO NORTE)
Región de Los Ríos	Dirección de Vialidad	MEJORAMIENTO CBI CRUCE 5 PAILLACO - CRUCE T-55(DOLLINCO)
Región de Los Ríos	Dirección de Vialidad	MEJORAMIENTO RUTA 208 LA UNION -RAPACO
Región de Los Ríos	Dirección de Vialidad	MEJORAMIENTO RUTA T-350 VALDIVIA-NIEBLA
Región de Los Ríos	Dirección de Vialidad	REPOSICION PUENTE FUTA Y ACCESOS
Región de Los Ríos	Dirección de Vialidad	CONSERVACION RUTAS 203-CH, LANCO -PANGUIPULLI S: LANCO - MALALHUE; T-312, EL ARENAL - STA.ELVIRA S: CRUCE EL ARENAL - ACCESO PTE. SANTA ELVIRA
Región de Los Ríos	Dirección de Vialidad	MEJORAMIENTO CBI RUTA T-125 SALTO DEL AGUA Y RUTA T-531 LAS HUELLAS
Región de Los Ríos	Dirección de Vialidad	MEJORAMIENTO CBI RUTA T-780 S: CRUCE RUTA 210 LA UNION - CUDICO
Región de Los Ríos	Dirección General de Aguas	Actualización Catastro Mutaciones Derechos de Aguas y Jurisprudencia
Región de Los Ríos	Dirección General de Aguas	Actualización de información no disponible en la DGA
Región de Los Ríos	Dirección General de Aguas	Actualización información existente en DGA a Sistemas Institucionales
Región de Los Ríos	Dirección General de Aguas	Ampliación de La Red Fluviométrica
Región de Los Ríos	Dirección General de Aguas	Análisis Económico y Social de Normas Secundarias de Calidad
Región de Los Ríos	Dirección General de Aguas	Análisis y evaluación de recursos hídricos subterráneos Zona Centro Sur
Región de Los Ríos	Dirección General de Aguas	Análisis y Reformulación de Red de Monitoreo de Lagos
Región de Los Ríos	Dirección General de Aguas	Conservación de la Red de calidad de Agua e Hidrogeología Nacional
Región de Los Ríos	Dirección General de Aguas	Conservación de la Red de calidad de aguas subterráneas
Región de Los Ríos	Dirección General de Aguas	Conservación de la Red Hidrometeorológica nacional
Región de Los Ríos	Dirección General de Aguas	Conservación y mantención red hidrométrica nacional
Región de Los Ríos	Dirección General de Aguas	Conservación y operación de la red sedimentométrica nacional
Región de Los Ríos	Dirección General de Aguas	Conservación y operación del sistema recolección de datos por satélite
Región de Los Ríos	Dirección General de Aguas	Control e investigación de parámetros lacustres nacional
Región de Los Ríos	Dirección General de Aguas	Control estudios y proyectos para obras de mejoramiento en canales y defensa contra inundaciones y para cumplimiento de lo dispuesto en los artículos 122° y 307° del Código de Aguas
Región de Los Ríos	Dirección General de Aguas	Diagnóstico y Formulación de un Plan Hídrico para la Región de Los Ríos
Región de Los Ríos	Dirección General de Aguas	Implementación de Red de Control de Niveles y Calidad de Aguas Subterráneas
Región de Los Ríos	Dirección General de Aguas	Manejo y operación de las redes por observadores
Región de Los Ríos	Dirección General de Aguas	Mejoramiento y ampliación red de medición de aguas subterráneas
Región de Los Ríos	Dirección General de Aguas	Modelación Hidrogeológica en Acuíferos Prioritarios
Región de Los Ríos	Dirección General de Aguas	Modernización Red Meteorológica DGA
Región de Los Ríos	Dirección General de Aguas	Análisis de Vulnerabilidad Hídrica Asociado a Riesgo Volcánico
Región de Los Ríos	Dirección General	Implementación de Control de Glaciares Representativos

Región	Servicio	Nombre según Plan
	de Aguas	
Región de Los Ríos	Dirección General de Aguas	Levantamiento de Información para Elaboración de Normas Secundarias, Etapa 1
Región de Los Ríos	Dirección General de Aguas	Levantamiento de Información para Elaboración de Normas Secundarias, Etapa 2
Región de Los Ríos	Dirección de Obras Hidráulicas	Actualización Ampliación Plan Maestro de Evacuación y Drenaje de Aguas Lluvia Ciudad de Valdivia
Región de Los Ríos	Dirección de Obras Hidráulicas	Conservación de Colectores Primarios de Aguas Lluvia en Valdivia
Región de Los Ríos	Dirección de Obras Hidráulicas	Conservación de Defensas Fluviales
Región de Los Ríos	Dirección de Obras Hidráulicas	Conservación Defensas Fluviales Rio San Pedro, Antihue Los Lagos
Región de Los Ríos	Dirección de Obras Hidráulicas	Conservación Manejo de Cauces Rio Cruces en San José de La Mariquina
Región de Los Ríos	Dirección de Obras Hidráulicas	Conservación Obras Manejo de Cauces Rio Llolehue y Estero Radimadi
Región de Los Ríos	Dirección de Obras Hidráulicas	Construcción Colector Aguas Lluvias Catrico Valdivia
Región de Los Ríos	Dirección de Obras Hidráulicas	Construcción Colector Aguas Lluvias Valdivia (Colector Santiago Bueras)
Región de Los Ríos	Dirección de Obras Hidráulicas	CONSTRUCCIÓN VARIOS COLECTORES AA.LL SECTOR SURORIENTE, VALDIVIA.
Región de Los Ríos	Dirección de Obras Hidráulicas	MEJORAMIENTO Y CONSTRUCCIÓN SOLUCIÓN AA.LL NORTE GRANDE, VALDIVIA.
Región de Los Ríos	Dirección de Obras Hidráulicas	Construcción Obras Manejo de Cauces Ríos Leufucade y Cruces Lanco
Región de Los Ríos	Dirección de Obras Hidráulicas	Construcción Red Primaria Aguas Lluvias Ciudad de La Unión
Región de Los Ríos	Dirección de Obras Hidráulicas	Construcción Red Primaria Aguas Lluvias Ciudad de Panguipulli
Región de Los Ríos	Dirección de Obras Hidráulicas	Diagnóstico Plan Maestro de Aguas Lluvias Ciudad de La Unión
Región de Los Ríos	Dirección de Obras Hidráulicas	Elaboración Plan Maestro de Aguas Lluvias Ciudad de Panguipulli
Región de Los Ríos	Dirección de Obras Hidráulicas	DIAGNOSTICO PLAN MAESTRO DE AGUAS LLUVIAS CIUDAD DE RÍO BUENO
Región de Los Ríos	Dirección de Obras Hidráulicas	PLAN MAESTRO DE CAUCES FLUVIALES PARA EL RÍO BUENO.
Región de Los Ríos	Dirección de Obras Hidráulicas	CONSTRUCCIÓN DISEÑO VARIOS COLECTORES DE AGUAS LLUVIAS, CIUDAD DE VALDIVIA.
Región de Los Ríos	Dirección de Obras Hidráulicas	ELABORACION PLAN MAESTRO DE MANEJO DE CAUCES RIO CALLE-CALLE VALDIVIA
Región de Los Ríos	Dirección de Obras Hidráulicas	ELABORACION PLAN MAESTRO DE MANEJO DE CAUCE RIO SAN PEDRO LOS LAGOS
Región de Los Ríos	Administración Sistema Concesiones	CONCESIÓN VIAL RUTAS DE ACCESO A VALDIVIA
Región de Los Ríos	Administración Sistema Concesiones	CONSTRUCCIÓN CENTRO CÍVICO DE LA REGIÓN DE LOS RÍOS
Región de Los Ríos	Administración Sistema Concesiones	OBRAS DE MEJORAMIENTO EN RUTA 5 Y ACCESOS
Región de Los Lagos	Agua Potable Rural	Conservación APR 2012
Región de Los Lagos	Agua Potable Rural	Conservación programa de Agua Potable Rural
Región de Los Lagos	Agua Potable Rural	Construcción sondaje Apr Cantiamo Alto y Bajo Comuna de San Pablo
Región de Los Lagos	Agua Potable Rural	Diseño Apr Chepu, Comuna de Ancud
Región de Los Lagos	Agua Potable Rural	Diseño Apr Detif Comuna de Puqueldon
Región de Los Lagos	Agua Potable Rural	Diseño Apr Leibun-Aituy, Comuna de Queilen
Región de Los Lagos	Agua Potable Rural	Diseño Apr Rollizo, Comuna de Puerto Varas
Región de Los Lagos	Agua Potable Rural	Diseño Apr Salca, Comuna de Río Negro
Región de Los Lagos	Agua Potable Rural	Estudio Hidrogeológico y Construcción Sondaje Apr Isla Queullin, Comuna de Calbuco
Región de Los Lagos	Agua Potable Rural	Instalación Servicio APR Agua Fresca
Región de Los Lagos	Agua Potable Rural	Instalación servicio APR Caleta La Arena
Región de Los Lagos	Agua Potable Rural	Instalación servicio APR Chulchuy Alto y Bajo
Región de Los Lagos	Agua Potable Rural	Instalación Servicio APR Coinco Alto

Región	Servicio	Nombre según Plan
Región de Los Lagos	Agua Potable Rural	Instalación Servicio APR de Agua Buena-Alto Bonito
Región de Los Lagos	Agua Potable Rural	Instalación Servicio APR de Calle
Región de Los Lagos	Agua Potable Rural	Instalación Servicio APR de Caulín la Cumbre
Región de Los Lagos	Agua Potable Rural	Instalación servicio APR de Chidhuapi
Región de Los Lagos	Agua Potable Rural	Instalación Servicio APR de Chudahua
Región de Los Lagos	Agua Potable Rural	Instalación Servicio APR de Colaco
Región de Los Lagos	Agua Potable Rural	Instalación servicio APR de Colonia Yungay
Región de Los Lagos	Agua Potable Rural	Instalación servicio APR de Contuy
Región de Los Lagos	Agua Potable Rural	Instalación Servicio APR de Coquiao
Región de Los Lagos	Agua Potable Rural	Instalación Servicio APR de Curamó
Región de Los Lagos	Agua Potable Rural	Instalación Servicio APR de Degán
Región de Los Lagos	Agua Potable Rural	Instalación servicio APR de Detico
Región de Los Lagos	Agua Potable Rural	Instalación Servicio APR de Huatral
Región de Los Lagos	Agua Potable Rural	Instalación Servicio APR de Huayun
Región de Los Lagos	Agua Potable Rural	Instalación servicio APR de Huite
Región de Los Lagos	Agua Potable Rural	Instalación Servicio APR de Huyar Alto
Región de Los Lagos	Agua Potable Rural	Instalación Servicio APR de Metri
Región de Los Lagos	Agua Potable Rural	Instalación Servicio APR de Pellines-Las Quemadas
Región de Los Lagos	Agua Potable Rural	Instalación Servicio APR de Pilluco
Región de Los Lagos	Agua Potable Rural	Instalación Servicio APR de Pugueñun
Región de Los Lagos	Agua Potable Rural	Instalación Servicio APR de Punta Machil
Región de Los Lagos	Agua Potable Rural	Instalación Servicio APR de Pureo
Región de Los Lagos	Agua Potable Rural	Instalación Servicio APR de Putenio
Región de Los Lagos	Agua Potable Rural	Instalación Servicio APR de Quillaipe
Región de Los Lagos	Agua Potable Rural	Instalación Servicio APR de Quisquilefun
Región de Los Lagos	Agua Potable Rural	Instalación Servicio APR de Río Blanco
Región de Los Lagos	Agua Potable Rural	Instalación Servicio APR de Río Chico
Región de Los Lagos	Agua Potable Rural	Instalación Servicio APR de Rulo
Región de Los Lagos	Agua Potable Rural	Instalación Servicio APR de Salto Grande
Región de Los Lagos	Agua Potable Rural	Instalación servicio APR de San Juan de Chadmo
Región de Los Lagos	Agua Potable Rural	Instalación Servicio APR de Tantauco
Región de Los Lagos	Agua Potable Rural	Instalación servicio APR El Encanto
Región de Los Lagos	Agua Potable Rural	Instalación servicio Apr Isla Caguach
Región de Los Lagos	Agua Potable Rural	Instalación Servicio APR Isla Huapi Abtao
Región de Los Lagos	Agua Potable Rural	Instalación Servicio APR Isla Lin Lin
Región de Los Lagos	Agua Potable Rural	Instalación servicio APR Isla Meulín
Región de Los Lagos	Agua Potable Rural	Instalación servicio APR Llaicha
Región de Los Lagos	Agua Potable Rural	Instalación Servicio APR Los Petanes
Región de Los Lagos	Agua Potable Rural	Instalación servicio APR Los Radales
Región de Los Lagos	Agua Potable Rural	Instalación servicio APR Pulutauco
Región de Los Lagos	Agua Potable Rural	Instalación servicio APR Rauco Alto
Región de Los Lagos	Agua Potable Rural	Instalación servicio APR San Florentino
Región de Los Lagos	Agua Potable Rural	Instalación servicio APR Terao
Región de Los Lagos	Agua Potable Rural	Instalación servicio APR Termas de Ralún
Región de Los Lagos	Agua Potable Rural	Instalación Servicio de Agua Potable Rural de Quilen, Comuna de Quellón
Región de Los Lagos	Agua Potable Rural	Mejoramiento Servicio APR de Bahía Pargua
Región de Los Lagos	Agua Potable Rural	Mejoramiento Servicio APR de Correntoso
Región de Los Lagos	Agua Potable Rural	Mejoramiento Servicio APR de Crucero
Región de Los Lagos	Agua Potable Rural	Mejoramiento Servicio APR de Cucao
Región de Los Lagos	Agua Potable Rural	Mejoramiento Servicio APR de Pucatrihue
Región de Los Lagos	Agua Potable Rural	Mejoramiento Servicio APR de Río Puelo
Región de Los Lagos	Dirección de Aeropuertos	Alargue de Pista Aeródromo Cañal Bajo, Osorno, X Región
Región de Los Lagos	Dirección de Aeropuertos	Ampliación y Mejoramiento Aeropuerto El Tepual de Puerto Montt.
Región de Los Lagos	Dirección de Aeropuertos	Conservación Aeródromo Isla de Chiloé, X Región , Años 2015-2018
Región de Los Lagos	Dirección de Aeropuertos	Conservación Aeródromo Isla de Chiloé, X Región , Años 2019-2022
Región de Los Lagos	Dirección de Aeropuertos	Conservación mayor pista aeropuerto El Tepual, Puerto Montt, Región de Los Lagos
Región de Los Lagos	Dirección de Aeropuertos	Conservación menor Red Aeroportuaria Región de Los Lagos
Región de Los Lagos	Dirección de Aeropuertos	Conservación Pista Aerodromo Cañal Bajo de Osorno
Región de Los Lagos	Dirección de Aeropuertos	Conservación Rutinaria Aeródromo Cañal Bajo , Osorno, X Región

Región	Servicio	Nombre según Plan
Región de Los Lagos	Dirección de Aeropuertos	Conservación Rutinaria Aeródromo Cañal Bajo , Osorno, X Región, años 2015-2018
Región de Los Lagos	Dirección de Aeropuertos	Conservación Rutinaria Aeródromo Cañal Bajo , Osorno, X Región, años 2019-2022
Región de Los Lagos	Dirección de Aeropuertos	Conservación Rutinaria Aeropuerto El Tepual, Puerto Montt, X Región
Región de Los Lagos	Dirección de Aeropuertos	Conservación Rutinaria Aeropuerto El Tepual, Puerto Montt, X Región, años 2015-2018
Región de Los Lagos	Dirección de Aeropuertos	Conservación Rutinaria Aeropuerto El Tepual, Puerto Montt, X Región, años 2019-2022
Región de Los Lagos	Dirección de Aeropuertos	Conservación Rutinaria Pequeños Aerodromos Provincia de Chiloé, X Región
Región de Los Lagos	Dirección de Aeropuertos	Conservación Rutinaria Pequeños Aerodromos Provincia de Chiloé, X Región 2019-2021
Región de Los Lagos	Dirección de Aeropuertos	Conservación Rutinaria Pequeños Aerodromos Provincia de Chiloé, X Región, años 2015-2018
Región de Los Lagos	Dirección de Aeropuertos	Conservación Rutinaria Pequeños Aerodromos Provincia de Llanquihue, X Región
Región de Los Lagos	Dirección de Aeropuertos	Conservación Rutinaria Pequeños Aerodromos Provincia de Llanquihue, X Región 2015-2018
Región de Los Lagos	Dirección de Aeropuertos	Conservación Rutinaria Pequeños Aerodromos Provincia de Llanquihue, X Región, años 2019-2020
Región de Los Lagos	Dirección de Aeropuertos	Conservación Rutinaria Pequeños Aerodromos Provincia de Palena, X Región
Región de Los Lagos	Dirección de Aeropuertos	Conservación Rutinaria Pequeños Aerodromos Provincia de Palena, X Región, años 2019-2021
Región de Los Lagos	Dirección de Aeropuertos	Conservación Rutinaria Pequeños Aerodromos Provincia de Palena, X Región 2015-2018
Región de Los Lagos	Dirección de Aeropuertos	Conservación Zona de Protección a Chorro Aeropuerto El Tepual, Puerto Montt, X Región
Región de Los Lagos	Dirección de Aeropuertos	Construcción rodaje paralelo Aeropuerto El Tepual, Puerto Montt, X Región
Región de Los Lagos	Dirección de Aeropuertos	Diagnostico de la Red de Pequeños Aerodromos Región de Los Lagos
Región de Los Lagos	Dirección de Aeropuertos	Reposición Aeródromo Chaiten, Provincia de Palena, X Región
Región de Los Lagos	Dirección de Aeropuertos	Reposición Aeródromo Paso El León
Región de Los Lagos	Dirección de Arquitectura	Conservación Casa Hollstein Universidad de Los Lagos
Región de Los Lagos	Dirección de Arquitectura	Conservación edificación MOP (programa)
Región de Los Lagos	Dirección de Arquitectura	Construcción edificio provincial MOP Castro Chiloé
Región de Los Lagos	Dirección de Arquitectura	Diagnóstico Edificación Patrimonial de la Región de Los Lagos
Región de Los Lagos	Dirección de Arquitectura	Diagnóstico Inmuebles MOP Región de Los Lagos para programa de conservación y construcción.
Región de Los Lagos	Dirección de Arquitectura	Reparación integral losas edificio MOP Puerto Montt
Región de Los Lagos	Dirección de Arquitectura	Reposición edificio delegación provincial de vialidad Palena
Región de Los Lagos	Dirección de Arquitectura	Diagnóstico de la Edificación Pública Extra MOP de Chaitén para programa de conservación y construcción.
Región de Los Lagos	Dirección de Arquitectura	Diagnóstico de la Edificación Pública extra MOP de Osorno para programa de conservación y construcción.
Región de Los Lagos	Dirección de Arquitectura	Diagnóstico de la Edificación Pública Extra MOP de Puerto Montt para programa de conservación y construcción.
Región de Los Lagos	Dirección de Arquitectura	Construcción edificación y espacios públicos en terrenos sector Huasco de Puerto Montt.
Región de Los Lagos	Dirección de Obras Portuarias	Alargue Rampa de las Papas Angelmo
Región de Los Lagos	Dirección de Obras Portuarias	Ampliación Puerto de Chonchi Región de Los Lagos
Región de Los Lagos	Dirección de Obras Portuarias	ANALISIS DEMANDA Y OFERTA FACILIDADES PORTUARIAS EN CHONCHI
Región de Los Lagos	Dirección de Obras Portuarias	Conservación obras portuarias menores región de Los Lagos

Región	Servicio	Nombre según Plan
Región de Los Lagos	Dirección de Obras Portuarias	Conservación obras portuarias menores, X región
Región de Los Lagos	Dirección de Obras Portuarias	Construcción Caleta de Pescadores de Castro, sector Palafitos
Región de Los Lagos	Dirección de Obras Portuarias	Construcción Caleta de Pescadores de Maullín
Región de Los Lagos	Dirección de Obras Portuarias	Construcción Caleta de Pescadores de Puerto Montt, sector Pelluco
Región de Los Lagos	Dirección de Obras Portuarias	Construcción Costanera Básicas Chañihue
Región de Los Lagos	Dirección de Obras Portuarias	Construcción Costanera Básicas Yutuy
Región de Los Lagos	Dirección de Obras Portuarias	Construcción Costaneras Básicas Quento
Región de Los Lagos	Dirección de Obras Portuarias	Construcción de Conexión Las Conchillas Maullín
Región de Los Lagos	Dirección de Obras Portuarias	Construcción de Infraestructura Isla Huar, Calbuco
Región de Los Lagos	Dirección de Obras Portuarias	Construcción de muro de contención sector Auchac, Quellon
Región de Los Lagos	Dirección de Obras Portuarias	Construcción Infraestructura Básica Caleta Chonos
Región de Los Lagos	Dirección de Obras Portuarias	Construcción Infraestructura Pesca Artesanal Chonchi
Región de Los Lagos	Dirección de Obras Portuarias	Construcción Infraestructura Básica Caleta Mar Brava, Ancud
Región de Los Lagos	Dirección de Obras Portuarias	Construcción Infraestructura Caleta Andrade, Hornopiren
Región de Los Lagos	Dirección de Obras Portuarias	Construcción Infraestructura Chumeldén, Chaitén
Región de Los Lagos	Dirección de Obras Portuarias	Construcción Infraestructura Conectividad en Huinay
Región de Los Lagos	Dirección de Obras Portuarias	Construcción Infraestructura Conectividad Lepihue
Región de Los Lagos	Dirección de Obras Portuarias	Construcción Infraestructura Conectividad Lolcura
Región de Los Lagos	Dirección de Obras Portuarias	Construcción infraestructura de conexión, Lago Tagua Tagua, Cochamó
Región de Los Lagos	Dirección de Obras Portuarias	Construcción Infraestructura Deportiva Río Futaleufú
Región de Los Lagos	Dirección de Obras Portuarias	Construcción Infraestructura Deportiva Sector Ensenada
Región de Los Lagos	Dirección de Obras Portuarias	Construcción Infraestructura Isla Auteni, Chaitén
Región de Los Lagos	Dirección de Obras Portuarias	Construcción Infraestructura Isla Imerquiña, Chaitén
Región de Los Lagos	Dirección de Obras Portuarias	Construcción Infraestructura Isla Nayahue, Chaitén
Región de Los Lagos	Dirección de Obras Portuarias	Construcción Infraestructura Llancahué, Hornopirén
Región de Los Lagos	Dirección de Obras Portuarias	Construcción Infraestructura Pesca artesanal Caulín, Ancud
Región de Los Lagos	Dirección de Obras Portuarias	Construcción Infraestructura Pesca artesanal Chaicas, Puerto Montt
Región de Los Lagos	Dirección de Obras Portuarias	Construcción Infraestructura Pesca artesanal Chayahue, Calbuco
Región de Los Lagos	Dirección de Obras Portuarias	Construcción Infraestructura Pesca artesanal Chulin, Chaitén
Región de Los Lagos	Dirección de Obras Portuarias	Construcción Infraestructura Pesca Artesanal Hualaihué
Región de Los Lagos	Dirección de Obras Portuarias	Construcción Infraestructura Pesca artesanal Huelden, Ancud
Región de Los Lagos	Dirección de Obras Portuarias	Construcción Infraestructura Pesca artesanal Los Toros Hualaihué
Región de Los Lagos	Dirección de Obras Portuarias	Construcción Infraestructura Pesca artesanal Manao - Pta. Chilén - Coñimó, Ancud
Región de Los Lagos	Dirección de Obras Portuarias	Construcción Infraestructura Pesca artesanal Punta Capitanes, Fresia

Región	Servicio	Nombre según Plan
Región de Los Lagos	Dirección de Obras Portuarias	Construcción Infraestructura Pesca artesanal Quetalmahue, Ancud
Región de Los Lagos	Dirección de Obras Portuarias	Construcción Infraestructura Pesca Artesanal San Rafael, Calbuco
Región de Los Lagos	Dirección de Obras Portuarias	Construcción infraestructura portuaria Caleta Estaquilla
Región de Los Lagos	Dirección de Obras Portuarias	Construcción Infraestructura Portuaria Caleta Pucatrihue
Región de Los Lagos	Dirección de Obras Portuarias	Construcción infraestructura portuaria conectividad península de Huequi
Región de Los Lagos	Dirección de Obras Portuarias	Construcción Infraestructura Portuaria Fuerte Ahui, Ancud
Región de Los Lagos	Dirección de Obras Portuarias	Construcción Infraestructura Portuaria Lago Huillinco, Chonchi
Región de Los Lagos	Dirección de Obras Portuarias	Construcción Infraestructura Portuaria Manquemapu
Región de Los Lagos	Dirección de Obras Portuarias	Construcción Infraestructura Portuaria Puerto Poncho y Puerto Gaviota, Lago Rupanco
Región de Los Lagos	Dirección de Obras Portuarias	Construcción Infraestructura Portuaria Punta Chequian, Quinchao
Región de Los Lagos	Dirección de Obras Portuarias	Construcción Infraestructura Puerto Bonito, Hornopirén
Región de Los Lagos	Dirección de Obras Portuarias	Construcción Infraestructura Quiaca, Hornopirén
Región de Los Lagos	Dirección de Obras Portuarias	Construcción Infraestructura Sector Tendedor Isla Talcan, Chaitén
Región de Los Lagos	Dirección de Obras Portuarias	Construcción Infraestructura Conectividad Ruta 7, Huequi
Región de Los Lagos	Dirección de Obras Portuarias	Construcción Muelle Río Chepu comuna de Ancud
Región de Los Lagos	Dirección de Obras Portuarias	Construcción Muro Costero de Quellón
Región de Los Lagos	Dirección de Obras Portuarias	Construcción Muro Costero Pelluco
Región de Los Lagos	Dirección de Obras Portuarias	Construcción Muro Costero Queilen, Sector Sur Oriente
Región de Los Lagos	Dirección de Obras Portuarias	Construcción Muro Costero sector Puntilla Tenglo a Sector Hoffmann Angelmó
Región de Los Lagos	Dirección de Obras Portuarias	Construcción muro costero sector Ten Ten, comuna de Castro
Región de Los Lagos	Dirección de Obras Portuarias	Construcción muros de Contención Sector Coñimó, Ancud
Región de Los Lagos	Dirección de Obras Portuarias	Construcción Nuevo Frente de Atraque Carelmapu, Región de Los Lagos
Región de Los Lagos	Dirección de Obras Portuarias	Construcción Obras de Abrigo sector Achao Isla Quinchao
Región de Los Lagos	Dirección de Obras Portuarias	Construcción Obras de Abrigo sector Poyo (Diferencia en el nombre)
Región de Los Lagos	Dirección de Obras Portuarias	Construcción Paseo Borde Costero Puerto Varas, Región de Los Lagos
Región de Los Lagos	Dirección de Obras Portuarias	Construcción Paseo Costero Lago Puyehue, Entre Lagos
Región de Los Lagos	Dirección de Obras Portuarias	Construcción Paseo Lacustre Puerto Octay
Región de Los Lagos	Dirección de Obras Portuarias	Construcción Rampa de Conexión Sector Piedra Lile Isla Laitec
Región de Los Lagos	Dirección de Obras Portuarias	Construcción Rampa de pasajeros y carga sector Puchilco, Puqueldón
Región de Los Lagos	Dirección de Obras Portuarias	Construcción Rampa en Palqui, Curaco de Vélez
Región de Los Lagos	Dirección de Obras Portuarias	Construcción rampa Quinterquén Isla Caucahue comuna de Quemchi
Región de Los Lagos	Dirección de Obras Portuarias	Construcción rampa sector Blanchard comuna de Quellón
Región de Los Lagos	Dirección de Obras Portuarias	Construcción rampa sector Capilla Antigua Quenac, comuna Quinchao
Región de Los Lagos	Dirección de Obras Portuarias	Construcción rampa sector Coñab, comuna de Quinchao

Región	Servicio	Nombre según Plan
Región de Los Lagos	Dirección de Obras Portuarias	Construcción rampa sector de Quenuir, comuna de Maullín
Región de Los Lagos	Dirección de Obras Portuarias	Construcción Rampa Sector Nayahue Isla Butachauque
Región de Los Lagos	Dirección de Obras Portuarias	Construcción rampa sector Ostricultura Isla Apiao comuna Quinchao
Región de Los Lagos	Dirección de Obras Portuarias	Construcción rampa sector Punta Huite, Isla Laitec, Quellón
Región de Los Lagos	Dirección de Obras Portuarias	Construcción rampa sector Punta Paula Isla Coldita comuna de Quellón
Región de Los Lagos	Dirección de Obras Portuarias	Construcción Rampa Vehicular de Calbuco
Región de Los Lagos	Dirección de Obras Portuarias	Construcción Terminal Portuario de Chacao
Región de Los Lagos	Dirección de Obras Portuarias	Construcción Terminal Portuario e Infraestructura Pesca Artesanal Chaitén
Región de Los Lagos	Dirección de Obras Portuarias	Estudio de Maniobrabilidad para terminales de conectividad en Chulchuy y Huicha
Región de Los Lagos	Dirección de Obras Portuarias	Infraestructura Portuaria Artesanal Caleta Condor
Región de Los Lagos	Dirección de Obras Portuarias	Infraestructura Portuaria Caleta San Pedro
Región de Los Lagos	Dirección de Obras Portuarias	Mej. Infraest. Portuaria Red de Conexión Pto. Montt - Chiloé - Palena
Región de Los Lagos	Dirección de Obras Portuarias	Mejoramiento Borde Lacustre Puerto Fonck, Comuna Puerto Octay
Región de Los Lagos	Dirección de Obras Portuarias	Mejoramiento conectividad marítima La Arena - Puelche, X región
Región de Los Lagos	Dirección de Obras Portuarias	Mejoramiento conectividad marítima Pichanco - Caleta Gonzalo, Palena
Región de Los Lagos	Dirección de Obras Portuarias	Mejoramiento Costanera de Ancud
Región de Los Lagos	Dirección de Obras Portuarias	Mejoramiento Desembocadura Lago Huillinco
Región de Los Lagos	Dirección de Obras Portuarias	Mejoramiento Infraestructura Pesca artesanal Auchac, Quellón
Región de Los Lagos	Dirección de Obras Portuarias	Mejoramiento Infraestructura Pesca artesanal El Manzano, Purránque
Región de Los Lagos	Dirección de Obras Portuarias	Mejoramiento Infraestructura Pesca artesanal La Vega Calbuco
Región de Los Lagos	Dirección de Obras Portuarias	Mejoramiento Infraestructura Pesca artesanal Quellón, Quellón
Región de Los Lagos	Dirección de Obras Portuarias	Mejoramiento Infraestructura Peulla, Región de Los Lagos
Región de Los Lagos	Dirección de Obras Portuarias	Mejoramiento infraestructura portuaria pesca artesanal Quellón
Región de Los Lagos	Dirección de Obras Portuarias	Mejoramiento rampa Auchac
Región de Los Lagos	Dirección de Obras Portuarias	Mejoramiento Rampa Caleta San Agustín, Calbuco
Región de Los Lagos	Dirección de Obras Portuarias	Mejoramiento Rampa de conexión Río Negro Hornopirén
Región de Los Lagos	Dirección de Obras Portuarias	Mejoramiento Rampa Queilén
Región de Los Lagos	Dirección de Obras Portuarias	Mejoramiento Rampas Maullín - La Pasada
Región de Los Lagos	Dirección de Obras Portuarias	Mejoramiento vía de navegación Canal Tenglo, Puerto Montt
Región de Los Lagos	Dirección de Obras Portuarias	Mejoramiento Zona Varado Angelmó
Región de Los Lagos	Dirección de Obras Portuarias	Reconstrucción Muelle Patrimonial, Ancud (Lechahua)
Región de Los Lagos	Dirección de Obras Portuarias	Reposición Muelle Fiscal Llanquihue
Región de Los Lagos	Dirección de Obras Portuarias	Reposición Rampa Curahue
Región de Los Lagos	Dirección de Obras Portuarias	Reposición rampa Isla Quehui, sector Los Ángeles, Castro

Región	Servicio	Nombre según Plan
Región de Los Lagos	Dirección de Obras Portuarias	Reposición Rampa Rilán, Castro
Región de Los Lagos	Dirección de Obras Portuarias	Reposición Terminal Portuario menor de pasajeros de Dalcahue
Región de Los Lagos	Dirección de Obras Portuarias	CONSTRUCCION BORDES COSTEROS DE MECHUQUE, COMUNA DE QUEMCHI
Región de Los Lagos	Dirección de Obras Portuarias	MEJORAMIENTO BORDE COSTERO SECTOR LA VILLA-ISLAQUENAC, COMUNA DE QUI
Región de Los Lagos	Dirección de Obras Portuarias	CONSTRUCCION MUELLE LOS ALEMANES Y B. C. SECTOR NORTE DE FRUTILLAR
Región de Los Lagos	Dirección de Obras Portuarias	MEJORAMIENTO PLAYA VENADO, PUERTO VARAS
Región de Los Lagos	Dirección de Obras Portuarias	MEJORAMIENTO PLAYA URBANA PUERTO VARAS
Región de Los Lagos	Dirección de Obras Portuarias	MEJORAMIENTO BORDE COSTERO SECTOR ENSENADA PUERTO VARAS
Región de Los Lagos	Dirección de Obras Portuarias	MEJORAMIENTO PLAYA TOTORAL, COMUNA DE LLANQUIHUE
Región de Los Lagos	Dirección de Obras Portuarias	CONSTRUCCION BORDE COSTERO LAGO TODOS LOS SANTOS
Región de Los Lagos	Dirección de Obras Portuarias	CONSERVACION NAVES REGION DE LOS LAGOS
Región de Los Lagos	Dirección de Obras Portuarias	DIAGNOSTICO CONDICIONES NATURALES POR EMBANCAMIENTO REGION LOSLAGOS
Región de Los Lagos	Dirección de Obras Portuarias	MEJORAMIENTO DE BORDE COSTERO EN SECTOR LOS BAJOS FRUTILLAR
Región de Los Lagos	Dirección de Obras Portuarias	MEJORAMIENTO BORDE COSTERO SECTOR IANSA, LLANQUIHUE
Región de Los Lagos	Dirección de Obras Portuarias	NORMALIZACION INFRAESTRUCTURA PORTUARIA RIO BUENO PROVINCIA OSORNO
Región de Los Lagos	Dirección de Obras Portuarias	MEJORAMIENTO CALETA DE PESCADORES DE DALCAHUE
Región de Los Lagos	Dirección de Planeamiento	Análisis By Pass Regiones Araucanía, Los Ríos y Los Lagos
Región de Los Lagos	Dirección de Vialidad	Ampliación reposición pav. Ruta 7 sector: Puerto Montt - Pelluco
Región de Los Lagos	Dirección de Vialidad	Ampliación Reposición Pavimento Ruta V-85 Cr. Longitudinal Ruta 5-Calbuco
Región de Los Lagos	Dirección de Vialidad	Ampliación reposición Ruta 215 CH, sector Osorno - Límite Urbano
Región de Los Lagos	Dirección de Vialidad	Ampliación Ruta 226 Cruce Longitudinal (Puerto Montt) El Tepual
Región de Los Lagos	Dirección de Vialidad	Ampliación Ruta 5 Dalcahue - Pidpid, Nahuiltad - Chonchi
Región de Los Lagos	Dirección de Vialidad	Ampliación Ruta 5 en Chiloé. Sector: Fin Vte Ancud - Bif. Pupelde
Región de Los Lagos	Dirección de Vialidad	Ampliación Ruta 5. Sector: Variante Ancud
Región de Los Lagos	Dirección de Vialidad	Ampliación Ruta 7 sector: Río Puelche - Pelluco
Región de Los Lagos	Dirección de Vialidad	Caminos Básicos por Conservación
Región de Los Lagos	Dirección de Vialidad	CONSERVACION GLOBAL DE CAMINOS REGION DE LOS LAGOS AÑO 2010-2012
Región de Los Lagos	Dirección de Vialidad	CONSERVACION GLOBAL MIXTA DE CAMINOS AÑOS 2010-2013 X REGIÓN
Región de Los Lagos	Dirección de Vialidad	CONSERVACION GLOBAL MIXTO, REGION DE LOS LAGOS, 2012-2016
Región de Los Lagos	Dirección de Vialidad	CONSERVACION GLOBAL RED VIAL X REGION AÑOS 2011-2013
Región de Los Lagos	Dirección de Vialidad	CONSERVACION PLAN INDIGENA REGION DE LOS LAGOS
Región de Los Lagos	Dirección de Vialidad	CONSERVACION RED VIAL ADMINISTRACION DIRECTA X REGION
Región de Los Lagos	Dirección de Vialidad	Construcción By Pass Castro en Chiloé
Región de Los Lagos	Dirección de Vialidad	Construcción Camino Acceso Paso Fronterizo Rio Manso (CMT)

Región	Servicio	Nombre según Plan
Región de Los Lagos	Dirección de Vialidad	Construcción Camino Costero Santa Bárbara- Loyola. Sector Río Blanco- Loyola
Región de Los Lagos	Dirección de Vialidad	Construcción Camino Huellélhue- El Mirador. Sector Coigueria- Huellélhue
Región de Los Lagos	Dirección de Vialidad	Construcción Camino Lacustre s/rol Puerto Varas- Llanquihue
Región de Los Lagos	Dirección de Vialidad	Construcción camino Puelo - Paso El Bolsón, sector: Segundo Corral - El Bolsón
Región de Los Lagos	Dirección de Vialidad	Construcción Camino Puelo- Hornopiren
Región de Los Lagos	Dirección de Vialidad	Construcción camino Río Correntoso - Las Gaviotas
Región de Los Lagos	Dirección de Vialidad	Construcción Ciclovías Ruta U-99-V Sector Nochaco- Cascadas
Región de Los Lagos	Dirección de Vialidad	Construcción Circunvalación Lago Rupanco Sector Las Gaviotas -Las Vegas
Región de Los Lagos	Dirección de Vialidad	Construcción conexión vial Futaleufú - Termas del Amarillo
Región de Los Lagos	Dirección de Vialidad	Construcción conexión vial ruta 5 (Puerto Montt) ruta 7 (Chamiza)
Región de Los Lagos	Dirección de Vialidad	Construcción conexión vial ruta W-120-160. Sector: Huicha- Caulín
Región de Los Lagos	Dirección de Vialidad	Construcción Puente Dalcahue en Ruta W-59, Isla de Quinchao en Chiloé
Región de Los Lagos	Dirección de Vialidad	Construcción Ripio Ruta 7 Sector: Leptepu ¿ Huinay
Región de Los Lagos	Dirección de Vialidad	Construcción Ripio Ruta 7 Sector: Pichanco ¿ Huinay
Región de Los Lagos	Dirección de Vialidad	Construcción Rta 7 Sector: Pichanco ¿ Sta. Bárbara (expropiación varios tramos)
Región de Los Lagos	Dirección de Vialidad	Mejoramiento Acceso a Chonchi
Región de Los Lagos	Dirección de Vialidad	Mejoramiento Camino Básico Intermedio, Camino Cruce Longitudinal (Licaldad) - Rauco por la Costa, ROL W-77 km 0 al km 6,57, Comuna de Chonchi, Provincia de Chiloé
Región de Los Lagos	Dirección de Vialidad	Mejoramiento Camino Básico Intermedio, Camino Villa Santa Lucía - Palena - Paso Palena, Rol 235-CH, km 0,0 al km 29,5, Provincia de Palena
Región de Los Lagos	Dirección de Vialidad	Mejoramiento Caminos Básicos Intermedios Región de Los Lagos año 2012
Región de Los Lagos	Dirección de Vialidad	Mejoramiento Caminos Básicos Intermedios Región de Los Lagos año 2013 grupo 1
Región de Los Lagos	Dirección de Vialidad	Mejoramiento Constr. Costanera Castro Y Vías O` Higgins-San Martín.
Región de Los Lagos	Dirección de Vialidad	Mejoramiento costanera de Puerto Montt sector Mall - Chinguihue
Región de Los Lagos	Dirección de Vialidad	Mejoramiento de Caminos Básicos Intermedios Región de Los Lagos año 2013 grupo 2
Región de Los Lagos	Dirección de Vialidad	Mejoramiento de caminos básicos intermedios región de Los Lagos año 2013 Grupo 3
Región de Los Lagos	Dirección de Vialidad	Mejoramiento de caminos básicos intermedios región de Los Lagos año 2013 Grupo 4
Región de Los Lagos	Dirección de Vialidad	Mejoramiento de caminos básicos intermedios región de Los Lagos año 2013 Grupo 5
Región de Los Lagos	Dirección de Vialidad	Mejoramiento de caminos básicos intermedios región de Los Lagos año 2013 Grupo 6
Región de Los Lagos	Dirección de Vialidad	Mejoramiento de caminos básicos intermedios región de Los Lagos año 2013 Grupo 7
Región de Los Lagos	Dirección de Vialidad	Mejoramiento en ripio Camino Ensenada- Cayutue
Región de Los Lagos	Dirección de Vialidad	Mejoramiento par vial O` Higgins - San Martín y Puente Gamboa
Región de Los Lagos	Dirección de Vialidad	Mejoramiento Ruta 225-CH. Sector Petrohué - Lago Todos Los Santos
Región de Los Lagos	Dirección de Vialidad	Mejoramiento Ruta 5 Sector Butalcura (Terceras Pistas)
Región de Los Lagos	Dirección de Vialidad	Mejoramiento ruta 5. 3AS pistas sector: Compu- San Juan Chadmo en Chiloé
Región de Los Lagos	Dirección de	Mejoramiento Ruta 7 Sector Puente Puñon-Puente Cisne

Región	Servicio	Nombre según Plan
	Vialidad	
Región de Los Lagos	Dirección de Vialidad	Mejoramiento ruta 7 sector: Caleta Gonzalo - Lago Blanco
Región de Los Lagos	Dirección de Vialidad	Mejoramiento Ruta 7 Sector: Lenca - La Arena
Región de Los Lagos	Dirección de Vialidad	Mejoramiento ruta 7 Sector: Leptepu - Fiordo Largo
Región de Los Lagos	Dirección de Vialidad	Mejoramiento ruta 7 sector: Michimahuida - Puerto Cárdenas (Pte. Yelcho)
Región de Los Lagos	Dirección de Vialidad	Mejoramiento Ruta 7 Sector: Pichicolo ¿ Hornopirén
Región de Los Lagos	Dirección de Vialidad	Mejoramiento Ruta 7 Sector: Puelche- Puente Puñon
Región de Los Lagos	Dirección de Vialidad	Mejoramiento ruta 7: sector Santa Lucía - Límite regional
Región de Los Lagos	Dirección de Vialidad	Mejoramiento ruta acc. Aldachildo- Playa Chalihue rol W-631 (Plan Chiloé)
Región de Los Lagos	Dirección de Vialidad	Mejoramiento Ruta Nal-Yuste-Fuerte Ahui Rol W-218
Región de Los Lagos	Dirección de Vialidad	Mejoramiento ruta Puqueldón- Detif rol W- 637
Región de Los Lagos	Dirección de Vialidad	Mejoramiento Ruta Quetalmahue-Faro Corona Rol W-232
Región de Los Lagos	Dirección de Vialidad	Mejoramiento ruta U - 16, sector BIF, Quilacahuin - Puente Momberg
Región de Los Lagos	Dirección de Vialidad	Mejoramiento ruta U-600 Riachuelo- El Bolson
Región de Los Lagos	Dirección de Vialidad	Mejoramiento Ruta U-99-V Sector: Las Cascadas ¿ Ensenada
Región de Los Lagos	Dirección de Vialidad	Mejoramiento Ruta V-69 Puelo - Puelche
Región de Los Lagos	Dirección de Vialidad	Mejoramiento ruta V-815, tramo: BIF Ique - Cruce ruta V- 85
Región de Los Lagos	Dirección de Vialidad	Mejoramiento Ruta V-86. S: Cruce Ruta V-40 - Nueva Braunau-El Gato
Región de Los Lagos	Dirección de Vialidad	Mejoramiento Ruta W-15 Sector: Linao- Quemchi
Región de Los Lagos	Dirección de Vialidad	Mejoramiento Ruta W-15 Sector: Pumanzano ¿ Linao
Región de Los Lagos	Dirección de Vialidad	Mejoramiento Ruta W-195. Sector Quemchi- Puchaurán
Región de Los Lagos	Dirección de Vialidad	Mejoramiento Rutas Quilo - Pumillahue Y Pumillahue ¿ Puñihuil
Región de Los Lagos	Dirección de Vialidad	Mejoramiento Sector: Rampa Chacao- Linao
Región de Los Lagos	Dirección de Vialidad	Programa Caminos Básicos Intermedios 2020-2021
Región de Los Lagos	Dirección de Vialidad	Programa Caminos Básicos Intermedios año 2014-2016
Región de Los Lagos	Dirección de Vialidad	Programa Caminos Básicos Intermedios año 2014-2017
Región de Los Lagos	Dirección de Vialidad	Programa Caminos Básicos Intermedios año 2014-2018
Región de Los Lagos	Dirección de Vialidad	Programa Caminos Básicos Intermedios año 2014-2019
Región de Los Lagos	Dirección de Vialidad	Programa Caminos Básicos Intermedios año 2014-2020
Región de Los Lagos	Dirección de Vialidad	Programa Caminos Básicos Intermedios año 2014-2021
Región de Los Lagos	Dirección de Vialidad	Programa Caminos Básicos Intermedios año 2014-2022
Región de Los Lagos	Dirección de Vialidad	Programa Caminos Básicos Intermedios año 2014-2023
Región de Los Lagos	Dirección de Vialidad	Programa Caminos Básicos Intermedios año 2014-2024
Región de Los Lagos	Dirección de Vialidad	Programa Caminos Básicos Intermedios año 2014-2025
Región de Los Lagos	Dirección de Vialidad	Programa Caminos Básicos Intermedios año 2014-2026

Región	Servicio	Nombre según Plan
	Vialidad	
Región de Los Lagos	Dirección de Vialidad	Programa Caminos Básicos Intermedios año 2014-2027
Región de Los Lagos	Dirección de Vialidad	Programa Caminos Básicos Intermedios año 2014-2028
Región de Los Lagos	Dirección de Vialidad	Programa Caminos Básicos Intermedios año 2017-2019
Región de Los Lagos	Dirección de Vialidad	Programa Estudio de Caminos Básicos Intermedios 2015-2019
Región de Los Lagos	Dirección de Vialidad	Programa Estudio de Caminos Básicos Intermedios 2015-2020
Región de Los Lagos	Dirección de Vialidad	Programa Estudio de Caminos Básicos Intermedios 2015-2021
Región de Los Lagos	Dirección de Vialidad	Programa Estudio de Caminos Básicos Intermedios 2015-2022
Región de Los Lagos	Dirección de Vialidad	Programa Estudio de Caminos Básicos Intermedios 2015-2023
Región de Los Lagos	Dirección de Vialidad	Programa Estudio de Caminos Básicos Intermedios 2015-2024
Región de Los Lagos	Dirección de Vialidad	Puente sobre el Canal de Chacao
Región de Los Lagos	Dirección de Vialidad	Reparación Puente Bulnes En Osorno
Región de Los Lagos	Dirección de Vialidad	Reposición Ampliación Ruta 5 Varios Tramos Sector: Bifurcación Pupelde ¿Bif. Quemchi (cuesta y Puente Trainel)
Región de Los Lagos	Dirección de Vialidad	Reposición de ptes. Menores en las provincias de Chiloé y Palena
Región de Los Lagos	Dirección de Vialidad	Reposición de ptes. Menores en las provincias de Osorno y Llanquihue
Región de Los Lagos	Dirección de Vialidad	Reposición pavimento ruta 215 - CH. Sector: Aduana - Límite
Región de Los Lagos	Dirección de Vialidad	Reposición pavimento ruta 215 - CH. Sector: Las Lumas - Entrelagos
Región de Los Lagos	Dirección de Vialidad	Reposición pavimento ruta 225- CH, sector: Puerto Varas- Ensenada
Región de Los Lagos	Dirección de Vialidad	Reposición Pavimento ruta U - 40 Osorno - Bahía Mansa
Región de Los Lagos	Dirección de Vialidad	Reposición Puente Chan Chan N°1 en ruta U-605
Región de Los Lagos	Dirección de Vialidad	Reposición Puente Chifin en ruta U-500
Región de Los Lagos	Dirección de Vialidad	Reposición Puente Gómez N°3 en ruta V-86
Región de Los Lagos	Dirección de Vialidad	Reposición Puente Mechaico Y Accesos En Ruta 5
Región de Los Lagos	Dirección de Vialidad	Reposición Puente Negro N°2 en ruta W-315
Región de Los Lagos	Dirección de Vialidad	Reposición Puente San Antonio En Isla De Chiloé
Región de Los Lagos	Dirección de Vialidad	Reposición Puentes Mayores región de Los Lagos Grupo 1
Región de Los Lagos	Dirección de Vialidad	Reposición Ripio Camino Maichihue - Puerto Maichihue-Traiguén
Región de Los Lagos	Dirección de Vialidad	Reposición Ripio Ruta V-69 Sector: Fin Pavimento - Cochamó-Puelo
Región de Los Lagos	Dirección de Vialidad	Reposición ruta 215- CH sector: BIF Aeropuerto C. Hott - Cruce Las Lumas
Región de Los Lagos	Dirección de Vialidad	Reposición Ruta 5 Bif. Pupelde-Bif. Quemchi (Terceras Pistas)
Región de Los Lagos	Dirección de Vialidad	Reposición ruta 5. sector: Colonia Yungay - Quellón
Región de Los Lagos	Dirección de Vialidad	Reposición ruta 5. sector: Tara- Compu
Región de Los Lagos	Dirección de Vialidad	Habilitación acceso norte a Osorno
Región de Los Lagos	Dirección de Vialidad	Reposicion Const. Conv programacion de puentes prov de Llanquihue
Región de Los Lagos	Dirección de Vialidad	Reposición Ripio Ruta V-155 Sector: Frutillar Bajo -Cr. Ruta U-55-V

Región	Servicio	Nombre según Plan
	Vialidad	
Región de Los Lagos	Dirección de Vialidad	Mejoramiento ruta 7: sector Puerto Cárdenas - Santa Lucía
Región de Los Lagos	Dirección de Vialidad	Reposición Construcción Convenio de Programación de Puentes Provincia de Palena.
Región de Los Lagos	Dirección de Vialidad	Conservación Global Mixta Caminos Red Vial 2016-2021
Región de Los Lagos	Dirección de Vialidad	Conservación Red Vial 2016-2021
Región de Los Lagos	Dirección de Vialidad	CONSERVACION SISTEMA DE SEÑALIZACION INFORMATIVA X REGION
Región de Los Lagos	Dirección de Vialidad	Construcción camino Puelo -Paso El Bolsón. Sector Primer Corral- El Bolsón
Región de Los Lagos	Dirección de Vialidad	CONSTRUCCION RIPIO RUTA 7. S: FIORDO LARGO (PILLAN) - CALETA GONZALO
Región de Los Lagos	Dirección de Vialidad	CONSTRUCCION RUTA COSTERA Y TRANSVERSALES PROV OSORNO REG LOS LAGOS
Región de Los Lagos	Dirección de Vialidad	CONEXION VIAL RUTA 5-RUTA U-500 OSORNO
Región de Los Lagos	Dirección de Vialidad	MEJORAMIENTO CBI RUTAW-883,C:CR.LONG.DIAZ LIRA,S:PUREO-APECHE,CHILOE
Región de Los Lagos	Dirección de Vialidad	MEJORAMIENTO CONEXION VIAL PUENTE CHEYRE - PASO RIO MANSO, COCHAMO
Región de Los Lagos	Dirección de Vialidad	MEJORAMIENTO CONEXIÓN VIAL URBANA RUTA U-72 - RUTA U-40 EN OSORNO
Región de Los Lagos	Dirección de Vialidad	MEJORAMIENTO COSTANERA CASTRO P.MONTT - E.LILLO - P.A.CERDA
Región de Los Lagos	Dirección de Vialidad	MEJORAMIENTO RUTA 7, SECTOR HORNOPIREN - PICHANCO. COMUNA DE HUALAIHUE
Región de Los Lagos	Dirección de Vialidad	MEJORAMIENTO RUTA 7, SECTOR PUENTE CISNE - PICHICOLO
Región de Los Lagos	Dirección de Vialidad	MEJORAMIENTO RUTA 7. SECTOR: PUENTE EL BONITO - SANTA BARBARA
Región de Los Lagos	Dirección de Vialidad	MEJORAMIENTO RUTA V-30 SECTOR CRUCE RUTA 5 - FRESIA
Región de Los Lagos	Dirección de Vialidad	REPOSICION PUENTE QUILO EN RUTA W-20,COMUNA DE ANCUD
Región de Los Lagos	Dirección de Vialidad	REPOSICION RUTA 215-CH SECTOR ENTRELAGOS-ADUANA PAJARITOS PUYEHUE
Región de Los Lagos	Dirección de Vialidad	CONSTRUCCION CONEXION VIAL CR. RUTA 231-CH-ACC.NORTE LAGO ESPOLON
Región de Los Lagos	Dirección de Vialidad	CONSERVACION SISTEMA SEÑALIZACION INFORMATIVA X REGION .
Región de Los Lagos	Dirección General de Aguas	Actualización de información no disponible en la DGA
Región de Los Lagos	Dirección General de Aguas	Actualización de la Red de calidad de aguas a través de la revisión estadística de la data histórica
Región de Los Lagos	Dirección General de Aguas	Actualización información existente en DGA a Sistemas Institucionales
Región de Los Lagos	Dirección General de Aguas	Ampliación redes de monitoreo de acuíferos zona centro sur
Región de Los Lagos	Dirección General de Aguas	Análisis Crítico de las Redes Hidrométricas
Región de Los Lagos	Dirección General de Aguas	Conservación Construcción Estaciones Fluviométricas y Reparaciones Mayores Nacional
Región de Los Lagos	Dirección General de Aguas	Conservación de la Red de calidad de Agua e Hidrogeología Nacional
Región de Los Lagos	Dirección General de Aguas	Conservación de la Red de calidad de aguas subterráneas
Región de Los Lagos	Dirección General de Aguas	Conservación de la Red Hidrometeorológica nacional
Región de Los Lagos	Dirección General de Aguas	Conservación y mantención red hidrométrica nacional
Región de Los Lagos	Dirección General de Aguas	Conservación y operación de la red sedimentométrica nacional
Región de Los Lagos	Dirección General de Aguas	Conservación y operación del sistema recolección de datos por satélite
Región de Los Lagos	Dirección General	Construcción de Red glaciológica en el marco estrategia nacional de

Región	Servicio	Nombre según Plan
	de Aguas	glaciares
Región de Los Lagos	Dirección General de Aguas	Control e investigación de parámetros glaciológicos nivel nacional, glaciología.
Región de Los Lagos	Dirección General de Aguas	Control e investigación de parámetros lacustres nacional
Región de Los Lagos	Dirección General de Aguas	Control estudios y proyectos para obras de mejoramiento en canales y defensa contra inundaciones y para cumplimiento de lo dispuesto en los artículos 122° y 307° del Código de Aguas
Región de Los Lagos	Dirección General de Aguas	Diagnóstico de calidad de aguas en sectores acuíferos
Región de Los Lagos	Dirección General de Aguas	Diagnóstico de la calidad trófica de cuerpos lacustres utilizando nuevas herramientas tecnológicas
Región de Los Lagos	Dirección General de Aguas	Manejo y operación de las redes por observadores
Región de Los Lagos	Dirección General de Aguas	Mejoramiento y Ampliación Red Fluviométrica
Región de Los Lagos	Dirección General de Aguas	Mejoramiento y ampliación red de medición de aguas subterráneas
Región de Los Lagos	Dirección de Obras Hidráulicas	Conservación de Riberas de Cauces Naturales X Región (2013-2015)
Región de Los Lagos	Dirección de Obras Hidráulicas	Conservación Red Primaria de Aguas Lluvias Region de Los Lagos
Región de Los Lagos	Dirección de Obras Hidráulicas	Construcción Colector Aguas Lluvias Transversal N°3 en sector Alerce
Región de Los Lagos	Dirección de Obras Hidráulicas	Construcción Colector Aguas Lluvias varios sectores de Alerce comuna de Puerto Montt
Región de Los Lagos	Dirección de Obras Hidráulicas	Construcción red primaria aguas lluvias población Modelo Pto. Montt
Región de Los Lagos	Dirección de Obras Hidráulicas	Construcción red primaria de aguas lluvias Estero Garzas de Puerto Montt
Región de Los Lagos	Dirección de Obras Hidráulicas	Construcción red primaria de aguas lluvias Estero Pelues de Puerto Montt
Región de Los Lagos	Dirección de Obras Hidráulicas	Construcción red primaria de aguas lluvias sector poniente de Puerto Montt
Región de Los Lagos	Dirección de Obras Hidráulicas	Diagnóstico y Construcción Plan Maestro de Manejo de Cauces de la Cuenca del Río Rahue, Provincia de Osorno.
Región de Los Lagos	Dirección de Obras Hidráulicas	Diagnóstico y construcción Plan Maestro de Manejo de Cauces de la Cuenca del Río Yelcho, Provincia de Palena.
Región de Los Lagos	Dirección de Obras Hidráulicas	Diagnóstico y Construcción Plan Maestro aguas lluvias de Ancud
Región de Los Lagos	Dirección de Obras Hidráulicas	Diagnóstico y construcción Plan Maestro de aguas lluvias de Calbuco
Región de Los Lagos	Dirección de Obras Hidráulicas	Diagnóstico y construcción Plan Maestro de aguas lluvias de Castro
Región de Los Lagos	Dirección de Obras Hidráulicas	Diagnóstico y construcción Plan Maestro de aguas lluvias de Frutillar
Región de Los Lagos	Dirección de Obras Hidráulicas	Diagnóstico y construcción Plan Maestro de aguas lluvias de Purránque
Región de Los Lagos	Dirección de Obras Hidráulicas	Diagnóstico y construcción Plan Maestro de aguas lluvias de Río Negro
Región de Los Lagos	Dirección de Obras Hidráulicas	Estudio Levantamiento y Análisis Proposición Técnica para la Fijación de deslindes de los Esteros Sin Nombre en Calbuco.
Región de Los Lagos	Dirección de Obras Hidráulicas	Estudio Levantamiento y Análisis Proposición Técnica para la Fijación de los Deslindes de los Esteros Eucaliptus, Lautaro, El Molino y Ovejería, Ciudad de Osorno.
Región de Los Lagos	Dirección de Obras Hidráulicas	Estudio Levantamiento y Análisis Proposición Técnica para la Fijación de los Deslindes de los Esteros Garzas, Pelúes y La Paloma y Finalización Estudio Estero Pichipelluco.
Región de Los Lagos	Dirección de Obras Hidráulicas	Estudio Levantamiento y Análisis Proposición Técnica para la Fijación de los Deslindes de los Esteros Lobos y Las Camelias, Aguas Abajo del Límite Urbano, Comuna de Puerto Montt.
Región de Los Lagos	Dirección de Obras Hidráulicas	Estudio Levantamiento y Análisis Proposición Técnica para la Fijación de los Deslindes de los Esteros Matadero, La Toma y La Máquina en Ancud
Región de Los Lagos	Dirección de Obras Hidráulicas	Estudio Levantamiento y Análisis Proposición Técnica para la Fijación de los Deslindes de los Esteros Quellón, El Flojo, Pitihúin y Matadero en Quellón.
Región de Los Lagos	Dirección de Obras Hidráulicas	Estudio Levantamiento y Análisis Proposición Técnica para la Fijación de los Deslindes de los Esteros Sin Nombre en Castro.
Región de Los Lagos	Dirección de Obras Hidráulicas	Estudio Levantamiento y Análisis Proposición Técnica para la Fijación de los

Región	Servicio	Nombre según Plan
	Hidráulicas	Deslindes de los Ríos Negro y Arenas y Esteros Sin Nombre en Alerce.
Región de Los Lagos	Dirección de Obras Hidráulicas	Estudio Levantamiento y Análisis Proposición Técnica para la Fijación de los Deslindes del Río Forrahue y Estero Llay Llay en Río Negro.
Región de Los Lagos	Dirección de Obras Hidráulicas	Estudio Plan Maestro de Aguas Lluvias Alerce comuna de Puerto Montt y Puerto Varas
Región de Los Lagos	Dirección de Obras Hidráulicas	Diagnóstico Control Aluvional en el Parque Nacional Vicente Pérez Rosales, Sector Petrohué, Comuna de Puerto Varas, Provincia de Llanquihue.
Región de Los Lagos	Dirección de Obras Hidráulicas	Obras de Control Aluvional en La Arena, Comuna de Puerto Montt
Región de Los Lagos	Dirección de Obras Hidráulicas	Obras de Control Aluvional en Quebradas de Puerto Montt.
Región de Los Lagos	Dirección de Obras Hidráulicas	Proyectos Plan Maestro Osorno (Almagro Tronco)
Región de Los Lagos	Dirección de Obras Hidráulicas	Proyectos Plan Maestro Osorno (Canal Ferrocarril)
Región de Los Lagos	Dirección de Obras Hidráulicas	Proyectos Plan Maestro Osorno (Santa Flora)
Región de Los Lagos	Dirección de Obras Hidráulicas	Proyectos Plan Maestro Puerto Montt (Pob. Lintz)
Región de Los Lagos	Administración Sistema Concesiones	Aeropuerto El Tepual de Puerto Montt
Región de Los Lagos	Administración Sistema Concesiones	Infraestructura Penitenciaria Grupo III (Consultorías)
Región de Los Lagos	Administración Sistema Concesiones	Ruta 5, Tramo Río Bueno - Puerto Montt
Región de Los Lagos	Administración Sistema Concesiones	Ruta 5, Tramo Puerto Montt - Pargua
Región de Los Lagos	Administración Sistema Concesiones	Concesión Vial Autopista Metropolitana de Puerto Montt
Región de Aysén	Agua Potable Rural	Ampliación Sistema de Agua Potable Rural Melinka
Región de Aysén	Agua Potable Rural	Conservación Agua Potable Rural XI Región (2012-2021)
Región de Aysén	Agua Potable Rural	Construcción Nueva Captación Sistema de Agua Potable Rural Villa Ortega
Región de Aysén	Agua Potable Rural	Construcción Nueva Captación y Conducción Sistema de Agua Potable Rural Villa Mañihuales
Región de Aysén	Agua Potable Rural	Construcción Proyectos Nuevos 2012 Agua Potable Rural XI Región
Región de Aysén	Agua Potable Rural	Instalación sistema de Agua Potable Rural Chacras Chile Chico
Región de Aysén	Agua Potable Rural	Instalación sistema de Agua Potable Rural Península Levicán
Región de Aysén	Agua Potable Rural	Instalación Sistema de APR Chacas de Puerto Cisnes
Región de Aysén	Agua Potable Rural	Mejoramiento Sistema de Agua Potable Rural Lago Verde
Región de Aysén	Agua Potable Rural	Mejoramiento Sistema de Agua Potable Rural Puerto Gaviota
Región de Aysén	Agua Potable Rural	Mejoramiento Sistema de Agua Potable Rural Repollal
Región de Aysén	Agua Potable Rural	Mejoramiento Sistema de Agua Potable Rural Villa O'Higgins
Región de Aysén	Agua Potable Rural	Reposición Sistema de Agua Potable Rural Puerto Gala
Región de Aysén	Agua Potable Rural	Reposición Sistema de Agua Potable Rural Islas Huichas
Región de Aysén	Dirección de Aeropuertos	AMPLIACION TERMINAL DE PASAJEROS AERODROMO BALMACEDA XI REGION
Región de Aysén	Dirección de Aeropuertos	Conservación Mayor Aeródromo Balmaceda, Etapa II Balmaceda XI. Región
Región de Aysén	Dirección de Aeropuertos	Conservación Menor Aeródromos XI. Región
Región de Aysén	Dirección de Aeropuertos	Conservación Pequeños Aeródromos, XI Región.
Región de Aysén	Dirección de Aeropuertos	Conservación Rutinaria Aeródromo Balmaceda. Balmaceda, XI Región.
Región de Aysén	Dirección de Aeropuertos	Conservación Rutinaria Aeródromo Teniente Vidal, Coyhaique. XI Región.
Región de Aysén	Dirección de Aeropuertos	Construcción Rodaje Paralelo Como Pista Alternativa Ad Balmaceda
Región de Aysén	Dirección de Aeropuertos	Diagnóstico Infraestructura de Pequeños Aeródromos XI Región
Región de Aysén	Dirección de Aeropuertos	Mejoramiento Aeródromo Balmaceda - Plan Maestro
Región de Aysén	Dirección de	Mejoramiento Aeródromo Pto. Cisnes XI. Región

Región	Servicio	Nombre según Plan
	Aeropuertos	
Región de Aysén	Dirección de Aeropuertos	Mejoramiento Aeródromo Puyuhuapi comuna Pto. Cisnes XI. Región
Región de Aysén	Dirección de Aeropuertos	Mejoramiento y Normalización Pequeños Aeródromos XI Región
Región de Aysén	Dirección de Aeropuertos	Construcción Refugio de Pasajeros Aeródromo Caleta Andrade, Aysén, XI Región.
Región de Aysén	Dirección de Aeropuertos	Reposición Refugio de Pasajeros Aeródromo Villa O'Higgins. XI Región
Región de Aysén	Dirección de Arquitectura	Ampliación Oficina Provincial de Vialidad, Cochrane
Región de Aysén	Dirección de Arquitectura	Conservación Preventiva Edificios MOP Trienal 2010-2012 Nivel Nacional
Región de Aysén	Dirección de Arquitectura	Construcción Laboratorio DGA Coyhaique
Región de Aysén	Dirección de Arquitectura	Construcción Nuevo Edificio MOP Coyhaique
Región de Aysén	Dirección de Arquitectura	Normalización Edificio MOP Coyhaique
Región de Aysén	Dirección de Arquitectura	Reposición Oficina Provincial de Vialidad Coyhaique
Región de Aysén	Dirección de Arquitectura	Restauración Monumento Historico Oficinas de Tierras y Colonización
Región de Aysén	Dirección de Arquitectura	Conservación en el Monumento historico Escuela Pedro Quintana Mansilla
Región de Aysén	Dirección de Arquitectura	Construcción Cuartel PDI de Guaitecas
Región de Aysén	Dirección de Arquitectura	Construcción Biblioteca y Museo de Tortel
Región de Aysén	Dirección de Arquitectura	Construcción CCP Coyhaique
Región de Aysén	Dirección de Arquitectura	Construcción Complejo Fronterizo Huemúles
Región de Aysén	Dirección de Arquitectura	Construcción Cuartel PDI de Chile Chico
Región de Aysén	Dirección de Arquitectura	Construcción Cuartel PDI de Pto. Cisnes
Región de Aysén	Dirección de Arquitectura	Construcción Cuartel PDI Sector Alto Coyhaique
Región de Aysén	Dirección de Arquitectura	Construcción de Carabineros de la Tapera
Región de Aysén	Dirección de Arquitectura	Construcción de Gimnasio Fiscal de Pto. Cisnes
Región de Aysén	Dirección de Arquitectura	Construcción de Segunda Comisaria Carabinero de Aysén
Región de Aysén	Dirección de Arquitectura	Construcción Edificio Centro de Rehabilitación Infantil, Fundación Teletón, Coyhaique
Región de Aysén	Dirección de Arquitectura	Construcción Edificio Consistorial de Rio Ibáñez
Región de Aysén	Dirección de Arquitectura	Construcción Edificio Corporativo Gore
Región de Aysén	Dirección de Arquitectura	Construcción Edificio de SSPP de Coyhaique
Región de Aysén	Dirección de Arquitectura	Construcción Edificio SERNAPESCA de Cisnes
Región de Aysén	Dirección de Arquitectura	Construcción Liceo de La Junta
Región de Aysén	Dirección de Arquitectura	Construcción Liceo Municipal de Melinka
Región de Aysén	Dirección de Arquitectura	Construcción Mercado Artesanal Comun de Las Guaitecas
Región de Aysén	Dirección de Arquitectura	Construcción Pabellón Científico UACH
Región de Aysén	Dirección de Arquitectura	Construcción Piscina Cubierta de Chile Chico
Región de Aysén	Dirección de Arquitectura	Construcción Piscina Cubierta de Cochrane
Región de Aysén	Dirección de	Construcción Reten de Cerro Castillo

Región	Servicio	Nombre según Plan
	Arquitectura	
Región de Aysén	Dirección de Arquitectura	Construcción Seremi Educación Coyhaique
Región de Aysén	Dirección de Arquitectura	Construcción Terminal Pasajeros de Coyhaique
Región de Aysén	Dirección de Arquitectura	Diagnóstico del paisaje cultural de la cuenca del Río Ibañez.
Región de Aysén	Dirección de Arquitectura	Mejoramiento Isla de Los Muertos
Región de Aysén	Dirección de Arquitectura	Mejoramiento Liceo Austral Lord Cochrane, Cochrane
Región de Aysén	Dirección de Arquitectura	Mejoramiento Zona Típica Caleta Tortel
Región de Aysén	Dirección de Arquitectura	Multicancha Techada en Chacabuco
Región de Aysén	Dirección de Arquitectura	Normalización Edificio de SSPP, Ribera Sur, Pto. Aysén
Región de Aysén	Dirección de Arquitectura	Reposición Comisaria Carabinero de Chile Chico
Región de Aysén	Dirección de Arquitectura	Reposición de Carabineros de Lago Verde
Región de Aysén	Dirección de Arquitectura	Reposición de Jardín Infantil de JUNJI , Pto. Aysén
Región de Aysén	Dirección de Arquitectura	Reposición Edificio Consistorial de O'Higgins
Región de Aysén	Dirección de Arquitectura	Reposición Hospedería Hogar de Cristo, Coyhaique.
Región de Aysén	Dirección de Arquitectura	Reposición Primera Comisaria de Carabineros de Coyhaique
Región de Aysén	Dirección de Arquitectura	Reposición Retén de Carabineros de Tortel
Región de Aysén	Dirección de Arquitectura	Reposición Retén de La Junta
Región de Aysén	Dirección de Arquitectura	Reposición Retén de Puyuhuapi
Región de Aysén	Dirección de Arquitectura	Restauración Bodegas Portuarias de Pto. Ibañez
Región de Aysén	Dirección de Arquitectura	Restauración Campamento Minero de Pto. Cristal
Región de Aysén	Dirección de Arquitectura	Restauración Casona Fundacional Estancia Cisnes
Región de Aysén	Dirección de Arquitectura	Restauración Escuela Antigua de Cerro Castillo
Región de Aysén	Dirección de Arquitectura	Restauración Oficinas de Tierras y Colonización
Región de Aysén	Dirección de Arquitectura	Restauración Paso Lucas Bridge
Región de Aysén	Dirección de Arquitectura	Restauración Sociedad Industrial de Aysén, Coyhaique
Región de Aysén	Dirección de Arquitectura	CONSERVACION INFRAESTRUCTURA DE APOYO MOP AYSÉN
Región de Aysén	Dirección de Arquitectura	RESTAURACION CASA HOPPERDITEZEL PUERTO PUYUHUAPI
Región de Aysén	Dirección de Arquitectura	RESTAURACION MONUMENTO NACIONAL OFICINA DE TIERRAS Y COLONIZACION
Región de Aysén	Dirección de Obras Portuarias	Conservación de Vías de Navegación Río Aysén y Aguas Muertas, XI Región
Región de Aysén	Dirección de Obras Portuarias	Conservación Obras Portuarias Menores Región de Aysén
Región de Aysén	Dirección de Obras Portuarias	Construcción Área Respaldo Portuaria Infraestructura Cisnes
Región de Aysén	Dirección de Obras Portuarias	Construcción Área Respaldo Portuaria Infraestructura Melinka
Región de Aysén	Dirección de Obras Portuarias	Construcción Área Respaldo Portuaria Infraestructura Puerto Aguirre
Región de Aysén	Dirección de Obras Portuarias	Construcción Área Respaldo Portuaria Infraestructura Raúl Marín Balmaceda
Región de Aysén	Dirección de Obras	Construcción Embarcaderos Turísticos Región de Aysén, Pto. Aysén, Lago

Región	Servicio	Nombre según Plan
	Portuarias	Pollux, Lago Riesgo, Lago Risopatrón, Lago Laparent y Lago Rosselot
Región de Aysén	Dirección de Obras Portuarias	Construcción Estructura de Abrigo en Estero San Luis, Cisnes
Región de Aysén	Dirección de Obras Portuarias	Construcción Infraestructura Portuaria de Conexión en Pto. Yungay
Región de Aysén	Dirección de Obras Portuarias	Construcción Infraestructura Portuaria de Conexión Lago O'Higgins, Bahía Bahamondes y El Pascua
Región de Aysén	Dirección de Obras Portuarias	Construcción Infraestructura Portuaria en El Avellano
Región de Aysén	Dirección de Obras Portuarias	Construcción Infraestructura Portuaria en Puerto Sánchez
Región de Aysén	Dirección de Obras Portuarias	Construcción Infraestructura. Muelle Multipropósito Raúl Marín Balmaceda, Cisnes
Región de Aysén	Dirección de Obras Portuarias	Construcción Muelle Caleta Tortel - Río Baker
Región de Aysén	Dirección de Obras Portuarias	Construcción Muelle en Repollal
Región de Aysén	Dirección de Obras Portuarias	Construcción Rampa El Pascua
Región de Aysén	Dirección de Obras Portuarias	Construcción Rampla y obras anexas en Puerto Aguirre
Región de Aysén	Dirección de Obras Portuarias	Construcción Varadero en Puyuhuapi
Región de Aysén	Dirección de Obras Portuarias	Construcción Varadero en Raúl Marín Balmaceda
Región de Aysén	Dirección de Obras Portuarias	Construcción Varadero y Explanada en Puerto Gaviota
Región de Aysén	Dirección de Obras Portuarias	Construcción Varadero y Galpón en Puerto Aguirre
Región de Aysén	Dirección de Obras Portuarias	Construcción y Mejoramiento Infraestructura Portuaria Lago General Carrera, Chile Chico e Ibáñez
Región de Aysén	Dirección de Obras Portuarias	Desarrollo Infraestructura Portuaria Río Aysén, Puerto Piedra
Región de Aysén	Dirección de Obras Portuarias	Mejoramiento Borde Costero Puyuhuapi
Región de Aysén	Dirección de Obras Portuarias	Mejoramiento Borde Costeros Lagos y Riberas Comuna de Coyhaique, Río Coyhaique, Río Simpson, Lago Elizalde, Lago Atravesado y Lago Portales
Región de Aysén	Dirección de Obras Portuarias	Mejoramiento Borde Fluvial Puerto Aysén
Región de Aysén	Dirección de Obras Portuarias	Mejoramiento Borde Lacustre Cochrane
Región de Aysén	Dirección de Obras Portuarias	Mejoramiento Borde Lacustre Puerto Bertrand
Región de Aysén	Dirección de Obras Portuarias	Mejoramiento Borde Marítimo Raúl Marín Balmaceda
Región de Aysén	Dirección de Obras Portuarias	Mejoramiento Conectividad Marítima Región de Aysén
Región de Aysén	Dirección de Obras Portuarias	Mejoramiento Conectividad Marítima Región de Aysén en Pto. Aguirre Aysén
Región de Aysén	Dirección de Obras Portuarias	Mejoramiento Conectividad Marítima Región de Aysén en Puerto Cisnes
Región de Aysén	Dirección de Obras Portuarias	Mejoramiento Infraestructura Conectividad Marítima Región Aysén en Melinka, XI Región
Región de Aysén	Dirección de Obras Portuarias	Mejoramiento Infraestructura Portuaria y Track Navegación en Río Exploradores Aysén
Región de Aysén	Dirección de Obras Portuarias	Construcción Costanera Norte Puerto Cisnes
Región de Aysén	Dirección de Obras Portuarias	Construcción Paseo Costanera en Puerto Ibáñez
Región de Aysén	Dirección de Obras Portuarias	Construcción Paseo Costanera Río Tranquilo, Río Ibáñez (Diferencia en el nombre)
Región de Aysén	Dirección de Obras Portuarias	Construcción Borde Costero en Melinka
Región de Aysén	Dirección de Obras Portuarias	Mejoramiento Caleta de Pescadores Melinka
Región de Aysén	Dirección de Obras Portuarias	Construcción Costanera Urbana Chile Chico II Etapa
Región de Aysén	Dirección de Obras	Construcción Paseo Costanera en Puerto Ibáñez II Etapa

Región	Servicio	Nombre según Plan
	Portuarias	
Región de Aysén	Dirección de Obras Portuarias	AMPLIACION RAMPAS ISLA TOTO, CISNES
Región de Aysén	Dirección de Obras Portuarias	CONSERVACION NAVES REGION DE AYSÉN
Región de Aysén	Dirección de Vialidad	By Pass Pto. Chacabuco
Región de Aysén	Dirección de Vialidad	Caminos Básicos
Región de Aysén	Dirección de Vialidad	Caminos rurales Tramos a Especificar
Región de Aysén	Dirección de Vialidad	Conexión Lago Riesco-Huemúles Cupquellán
Región de Aysén	Dirección de Vialidad	Conservación Global Red Vial XI Región
Región de Aysén	Dirección de Vialidad	Conservación por Administración Directa
Región de Aysén	Dirección de Vialidad	Conservación Red Vial
Región de Aysén	Dirección de Vialidad	Construcción Camino de Bajo Estándar Lago Portales
Región de Aysén	Dirección de Vialidad	Construcción Camino Puerto Yungay (Río Bravo) - Ventisquero Montt
Región de Aysén	Dirección de Vialidad	Construcción Cbe Cruce Palena - Melimoyu - Seno Gala, Comuna de Cisnes
Región de Aysén	Dirección de Vialidad	Construcción Cno. Bahía Murta - Bahía Erasmo - Pto. Bonito (Cmt)
Región de Aysén	Dirección de Vialidad	Construcción Conexión Vial Río Tranquilo - Lago Brown - Frontera, XI Región
Región de Aysén	Dirección de Vialidad	Construcción Conexión Vial Cochrane - Río Tranquilo - E. Mayer(Cmt)
Región de Aysén	Dirección de Vialidad	Construcción Lago Verde - La Tapera
Región de Aysén	Dirección de Vialidad	Construcción Pasarela Bahía Exploradores, Comuna de Aysén
Región de Aysén	Dirección de Vialidad	Construcción Puente Aysén, Sector Puerto Dun, Aysén
Región de Aysén	Dirección de Vialidad	Construcción Puente Pascua en ruta 7 sector variante Puyuhuapi
Región de Aysén	Dirección de Vialidad	Construcción Puente Sector Río Turbio, Comuna De Aysén
Región de Aysén	Dirección de Vialidad	Construcción Puentes en Transversal N° 1 y N°5, Región de Aysén
Región de Aysén	Dirección de Vialidad	Construcción Variante en Puerto Aysén
Región de Aysén	Dirección de Vialidad	Contratos Globales Mixtas
Región de Aysén	Dirección de Vialidad	El Blanco - Balmaceda
Región de Aysén	Dirección de Vialidad	Mejoramiento Camino La Junta Pto. Raúl Marín B., Cisnes
Región de Aysén	Dirección de Vialidad	Mejoramiento en Ripio Ruta 7 Cuesta El Manzano Sector de Eses
Región de Aysén	Dirección de Vialidad	Mejoramiento en Ripio Ruta 7 Sur Cerro Castillo - Alcantarilla Cascada
Región de Aysén	Dirección de Vialidad	Mejoramiento La Zaranda - Bifurcación Cisnes, Etapa II
Región de Aysén	Dirección de Vialidad	Mejoramiento Pavimentación Acceso a Puerto Cisnes
Región de Aysén	Dirección de Vialidad	Mejoramiento Pavimentación Acceso a Puerto Cisnes Etapa III
Región de Aysén	Dirección de Vialidad	Mejoramiento R7 Villa Ortega-Cruce Cabezas
Región de Aysén	Dirección de Vialidad	Mejoramiento Río Tranquilo Exploradores
Región de Aysén	Dirección de Vialidad	Mejoramiento Ruta 240 Calle Victoria - Escuela Agrícola
Región de Aysén	Dirección de Vialidad	Mejoramiento Ruta 240, Sector Coyhaique - Chacabuco

Región	Servicio	Nombre según Plan
	Vialidad	
Región de Aysén	Dirección de Vialidad	Mejoramiento Ruta 7 , Sector : Aserradero - Puyuhuapi - Las Pulgas, XI Región
Región de Aysén	Dirección de Vialidad	Mejoramiento Ruta 7 : Sector Coyhaique - El Blanco
Región de Aysén	Dirección de Vialidad	Mejoramiento Ruta 7 Sector : Puyuhuapi - La Junta
Región de Aysén	Dirección de Vialidad	Mejoramiento Ruta 7 Sector: cruce Cisnes - La Junta
Región de Aysén	Dirección de Vialidad	Mejoramiento Ruta 7 Sector: Puyuhuapi - El Queulat
Región de Aysén	Dirección de Vialidad	Mejoramiento Ruta 7: Inicio Parque Queulat - Fiordo Queulat
Región de Aysén	Dirección de Vialidad	Mejoramiento Ruta 7: La Junta - Limite Regional Norte
Región de Aysén	Dirección de Vialidad	Mejoramiento Ruta 7: Sector Cruce Ruta 240 Villa Ortega
Región de Aysén	Dirección de Vialidad	Mejoramiento Valle Simpson - Villa Frei
Región de Aysén	Dirección de Vialidad	Reposición Cisne Medio - Tapera
Región de Aysén	Dirección de Vialidad	Reposición Ruta 265, Sector Cuesta El Maitén
Región de Aysén	Dirección de Vialidad	Reposición X-445, Sector Cuesta Bajo Hondo Comuna de Coyhaique
Región de Aysén	Dirección de Vialidad	Mejoramiento Cochrane - Vagabundo
Región de Aysén	Dirección de Vialidad	Mejoramiento Maitén - Río Chacabuco
Región de Aysén	Dirección de Vialidad	Mejoramiento Murta - Río Tranquilo - Maitén
Región de Aysén	Dirección de Vialidad	Mejoramiento Río Chacabuco - Cochrane
Región de Aysén	Dirección de Vialidad	Mejoramiento Yungay - Villa O'Higgins
Región de Aysén	Dirección de Vialidad	Conexión Ribera Norte Río Palena
Región de Aysén	Dirección de Vialidad	Conservación Infraestructura Rural, Región Aysén
Región de Aysén	Dirección de Vialidad	Construcción Pto. Cisnes - Punta de Vitt
Región de Aysén	Dirección de Vialidad	Mejoramiento Acceso a Cerro El Fraile
Región de Aysén	Dirección de Vialidad	Mejoramiento Cruce Cisnes - Puyuhuapi
Región de Aysén	Dirección de Vialidad	Mejoramiento La Junta - Límite con Región Los Lagos
Región de Aysén	Dirección de Vialidad	Mejoramiento Puyuhuapi - Las Juntas
Región de Aysén	Dirección de Vialidad	Mejoramiento Ruta 7 , Sector : Puyuhuapi - La Junta
Región de Aysén	Dirección de Vialidad	Mejoramiento Ruta 7 Sector : Villa Ortega - Cruce Cabezas
Región de Aysén	Dirección de Vialidad	Mejoramiento vialidad rural sector El Claro y Ñirehuao
Región de Aysén	Dirección de Vialidad	Mejoramiento Villa Cerro Castillo - Murta
Región de Aysén	Dirección de Vialidad	Programa de Puentes Infraestructura Rural
Región de Aysén	Dirección de Vialidad	Reposición puentes R-7, sector Río Bravo - Villa O´Higgins
Región de Aysén	Dirección de Vialidad	Mejoramiento Ruta 7 : Sector Coyhaique - El Blanco
Región de Aysén	Dirección de Vialidad	Construcción Puentes en Transversal N ° 1 y N°5, Región de Aysén
Región de Aysén	Dirección de Vialidad	MEJORAMIENTO RUTA 7 SUR.SECTOR: COCHRANE - PUERTO YUNGAY
Región de Aysén	Dirección de Vialidad	MEJORAMIENTO RUTA X-608, CRUCE TTE. VIDAL-LAGO ATRAVESADO

Región	Servicio	Nombre según Plan
	Vialidad	
Región de Aysén	Dirección de Vialidad	CONSERVACION SISTEMA DE SEÑALIZACION INFORMATIVA REGION DE AYSEN
Región de Aysén	Dirección de Vialidad	CONSERVACION CAMINOS BASICOS REGION DE AYSEN
Región de Aysén	Dirección de Vialidad	REPOSICION PUENTE BAGUALES 2 EN RUTA 240
Región de Aysén	Dirección de Vialidad	Mejoramiento ruta 265 sector acceso Bahía Jara - Chile Chico
Región de Aysén	Dirección General de Aguas	Actualización Catastro Mutaciones Derechos de Aguas y Jurisprudencia
Región de Aysén	Dirección General de Aguas	Actualización de información no disponible en la DGA
Región de Aysén	Dirección General de Aguas	Actualización información existente en DGA a Sistemas Institucionales
Región de Aysén	Dirección General de Aguas	Cartera Proyectos Plan Hídrico Regional
Región de Aysén	Dirección General de Aguas	Conservación Construcción Estaciones Fluviométricas y Reparaciones Mayores Nacional
Región de Aysén	Dirección General de Aguas	Conservación de la Red de calidad de Agua e Hidrogeología Nacional
Región de Aysén	Dirección General de Aguas	Conservación de la Red Hidrometeorológica nacional
Región de Aysén	Dirección General de Aguas	Conservación y mantención red hidrométrica nacional
Región de Aysén	Dirección General de Aguas	Conservación y operación de la red sedimentométrica nacional
Región de Aysén	Dirección General de Aguas	Conservación y operación del sistema recolección de datos por satélite
Región de Aysén	Dirección General de Aguas	Construcción de Red glaciológica en el marco estrategia nacional de glaciares
Región de Aysén	Dirección General de Aguas	Control estudios y proyectos para obras de mejoramiento en canales y defensa contra inundaciones y para cumplimiento de lo dispuesto en los artículos 122° y 307° del Código de Aguas
Región de Aysén	Dirección General de Aguas	Manejo y operación de las redes por observadores
Región de Aysén	Dirección General de Aguas	Mantención Anual de Estaciones Hidrométricas
Región de Aysén	Dirección General de Aguas	Mejoramiento y Ampliación Red Fluviométrica
Región de Aysén	Dirección General de Aguas	Plan Hídrico Regional
Región de Aysén	Dirección General de Aguas	Transmisión en tiempo real hasta el 75% de la red
Región de Aysén	Dirección General de Aguas	Ampliación de la Red Hidrométrica e Implementación de Red Mínima de Investigación Hidrodinámica de Lagos
Región de Aysén	Dirección General de Aguas	Balances Hidrológicos Lagos General Carrera, O'Higgins, Cochrane y Presidente Ríos
Región de Aysén	Dirección General de Aguas	Caracterización Hidrológica de Islas, Fiordos y Zona Litoral
Región de Aysén	Dirección General de Aguas	Cartera Proyectos P. H. Reg. (EXTRAMOP)
Región de Aysén	Dirección General de Aguas	Centro de Apreciación de Recursos Hídricos
Región de Aysén	Dirección General de Aguas	Construcción e Implementación de Centro Limnológico
Región de Aysén	Dirección General de Aguas	Control e investigación de parámetros glaciológicos nivel nacional, glaciología
Región de Aysén	Dirección General de Aguas	Estudio y asesoría para Incentivar la Organización de Usuarios del Agua y Fortalecimiento
Región de Aysén	Dirección General de Aguas	Implementación Red Nivelométrica
Región de Aysén	Dirección General de Aguas	Modelación de Dinámica Nival frente a escenarios de cambios climáticos
Región de Aysén	Dirección General de Aguas	Modelación de Riesgos Naturales Por Inundaciones Fluviales
Región de Aysén	Dirección General de Aguas	Modelación Hidrológica - Espacial de Lago Cachet 2

Región	Servicio	Nombre según Plan
Región de Aysén	Dirección General de Aguas	Modelación Hidrológica y de Recursos Hídricos de la Cuenca de Río Aysén
Región de Aysén	Dirección General de Aguas	Modelación Hidrológica y de Recursos Hídricos de la Cuenca de Río Baker
Región de Aysén	Dirección General de Aguas	Modelación Hidrológica y de Recursos Hídricos de la Cuenca de Río Bravo
Región de Aysén	Dirección General de Aguas	Modelación Hidrológica y de Recursos Hídricos de la Cuenca de Río Cisnes
Región de Aysén	Dirección General de Aguas	Modelación Hidrológica y de Recursos Hídricos de la Cuenca de Río Palena
Región de Aysén	Dirección General de Aguas	Modelación Hidrológica y de Recursos Hídricos de la Cuenca de Río Pascua
Región de Aysén	Dirección General de Aguas	Modernización de la Red Hidrometeorológica Regional
Región de Aysén	Dirección General de Aguas	Plataforma y Sistema de Información de Recursos Hídricos
Región de Aysén	Dirección General de Aguas	Definición metodológica para la modelación de cuencas hidrográficas en la Región de Aysén.
Región de Aysén	Dirección de Obras Hidráulicas	Conservación de obras fluviales Región de Aysén
Región de Aysén	Dirección de Obras Hidráulicas	Conservación obras de riego Fiscal XI Región
Región de Aysén	Dirección de Obras Hidráulicas	Conservación red primaria de aguas lluvias Aysén
Región de Aysén	Dirección de Obras Hidráulicas	Construcción defensas fluviales río Ibáñez
Región de Aysén	Dirección de Obras Hidráulicas	Defensas fluviales río Cochrane
Región de Aysén	Dirección de Obras Hidráulicas	Defensas fluviales río Jeinimeni
Región de Aysén	Dirección de Obras Hidráulicas	Defensas fluviales río sin nombre, sector El Manso
Región de Aysén	Dirección de Obras Hidráulicas	Obras de control aluvional Cerro Divisadero de Coyhaique
Región de Aysén	Dirección de Obras Hidráulicas	Obras de defensas fluviales río Avilés, Fachinal
Región de Aysén	Dirección de Obras Hidráulicas	Obras de defensas fluviales río Baker, Tortel
Región de Aysén	Dirección de Obras Hidráulicas	Obras de defensas fluviales río Cisnes, Villa la Tapera
Región de Aysén	Dirección de Obras Hidráulicas	Construcción colector Divisadero-Las Violetas y colector Los Coigües, Coyhaique
Región de Aysén	Dirección de Obras Hidráulicas	Construcción colectores red primaria de aguas lluvias Aysén - Chacabuco
Región de Aysén	Dirección de Obras Hidráulicas	Construcción colectores red primaria de aguas lluvias Coyhaique
Región de Aysén	Dirección de Obras Hidráulicas	Construcción defensas fluviales río Simpson
Región de Aysén	Dirección de Obras Hidráulicas	Defensas fluviales río Chirifo, Puerto Tranquilo
Región de Aysén	Dirección de Obras Hidráulicas	Defensas fluviales río El Blanco, Puerto Aysén
Región de Aysén	Dirección de Obras Hidráulicas	Defensas fluviales río Resbalón, sector Murta
Región de Aysén	Dirección de Obras Hidráulicas	Diagnóstico Plan Maestro Obras Fluviales Río Aysén
Región de Aysén	Dirección de Obras Hidráulicas	Obras de defensas fluviales Arroyo 4 Vientos, La Junta
Región de Aysén	Dirección de Obras Hidráulicas	Obras de defensas fluviales río El Blanco, sector El Blanco, Coyhaique
Región de Aysén	Dirección de Obras Hidráulicas	Obras de defensas fluviales río El Salto, sector San Lorenzo
Región de Aysén	Dirección de Obras Hidráulicas	Obras de defensas fluviales río Mosco Villa O'Higgins
Región de Aysén	Dirección de Obras Hidráulicas	Obras de evacuación y drenaje de Aguas Lluvia, Región de Aysén
Región de Aysén	Dirección de Obras Hidráulicas	Plan Maestro de Manejo de Cauces Región de Aysén

Región	Servicio	Nombre según Plan
Región de Aysén	Dirección de Obras Hidráulicas	Plan Maestro obras fluviales río Aysén
Región de Aysén	Dirección de Obras Hidráulicas	Defensas fluviales río Aysén, Puerto Aysén
Región de Magallanes y de la Antártica Chilena	Agua Potable Rural	Construcción Proyectos Nuevos 2013 Agua Potable Rural XII Región
Región de Magallanes y de la Antártica Chilena	Agua Potable Rural	Instalación sistema APR Punta Carrera - Rinconada Bulnes - Bahía Mansa, Punta Arenas
Región de Magallanes y de la Antártica Chilena	Agua Potable Rural	Reposición APR Cerro Sombrero
Región de Magallanes y de la Antártica Chilena	Agua Potable Rural	Ampliación fuente sistema APR Huertos Fam. y Dorotea, Natales
Región de Magallanes y de la Antártica Chilena	Agua Potable Rural	Mejoramiento sistema APR Cerro Guido, comuna Torres del Paine
Región de Magallanes y de la Antártica Chilena	Agua Potable Rural	Ampliación sistema de APR, Río Seco, Punta Arenas
Región de Magallanes y de la Antártica Chilena	Agua Potable Rural	Construcción Red Agua Potable sector Rural Norte, Punta Arenas
Región de Magallanes y de la Antártica Chilena	Agua Potable Rural	Construcción sistema de APR Pampa Redonda
Región de Magallanes y de la Antártica Chilena	Agua Potable Rural	Regulación y Tratamiento Agua Potable Rural Punta Delgada, XII Región
Región de Magallanes y de la Antártica Chilena	Agua Potable Rural	Reposición sistema Agua Potable Villa Las Estrellas, comuna Antártica
Región de Magallanes y de la Antártica Chilena	Agua Potable Rural	AIF Ampliación Sistema Agua Potable Rural Loteo Varillas
Región de Magallanes y de la Antártica Chilena	Agua Potable Rural	AIF Construcción sistema de APR Pampa Redonda
Región de Magallanes y de la Antártica Chilena	Agua Potable Rural	Ampliación Sistema Agua Potable Rural Loteo Ojo Bueno - Vrsalovic
Región de Magallanes y de la Antártica Chilena	Agua Potable Rural	Ampliación Sistema Agua Potable Rural Loteo Varillas
Región de Magallanes y de la Antártica Chilena	Agua Potable Rural	Ampliación Sistema Agua Potable Rural Loteo Varillas (compra de terrenos)
Región de Magallanes y de la Antártica Chilena	Agua Potable Rural	Construcción Sistema APR Sector Laguna Los Patos, Prolongación General del Canto, Punta Arenas
Región de Magallanes y de la Antártica Chilena	Agua Potable Rural	Construcción Sistema APR Sector Rincón Chileno, Camino a Laguna Lynch
Región de Magallanes y de la Antártica Chilena	Agua Potable Rural	Construcción sistema de APR Pampa Redonda (compra de terrenos)
Región de Magallanes y de la Antártica Chilena	Dirección de Aeropuertos	Conservación Mayor Apto. Pdte. Ibáñez, Etapa II. Punta Arenas, XII R
Región de Magallanes y de la Antártica Chilena	Dirección de Aeropuertos	Conservación Mayor Etapa III Aeropuerto Pdte. Ibáñez de Pta. Arenas
Región de Magallanes y de la Antártica Chilena	Dirección de Aeropuertos	Conservación Mayor Pista 12-30 y Rodaje Echo del Aeropuerto Carlos Ibáñez del Campo, Punta Arenas
Región de Magallanes y de la Antártica Chilena	Dirección de Aeropuertos	Conservación Rutinaria Aeródromo Capitán F. Martínez de Porvenir
Región de Magallanes y de la Antártica Chilena	Dirección de Aeropuertos	Conservación Rutinaria Aeródromo Gama. Zañartu de P. Williams
Región de Magallanes y de la Antártica Chilena	Dirección de Aeropuertos	Conservación Rutinaria Aeródromo Tte. Gallardo de Puerto Natales
Región de Magallanes y de la Antártica Chilena	Dirección de Aeropuertos	Conservación Rutinaria Aeropuerto Pdte. Ibáñez de Punta Arenas
Región de Magallanes y de la Antártica Chilena	Dirección de Aeropuertos	Conservación Rutinaria Global de Pequeños Aeródromos Tierra del Fuego (Pampa Guanaco y San Sebastián)
Región de Magallanes y de la Antártica Chilena	Dirección de Aeropuertos	Conservación Rutinaria Global de Pequeños Aeródromos Tierra del Fuego (Pampa Guanaco, San Sebastián y Caleta María)
Región de Magallanes y de la Antártica Chilena	Dirección de Aeropuertos	Conservación Rutinaria Pequeño Aeródromo Yendegaia
Región de Magallanes y de la Antártica Chilena	Dirección de Aeropuertos	Construcción Pequeño Aeródromo Caleta María
Región de Magallanes y de la Antártica Chilena	Dirección de Aeropuertos	Construcción Pequeño Aeródromo Yendegaia
Región de Magallanes y de la Antártica Chilena	Dirección de Aeropuertos	Mejoramiento Área de Movimiento Aeropuerto Presidente Ibáñez, R12
Región de Magallanes y de la Antártica Chilena	Dirección de Aeropuertos	Mejoramiento Integral Aeródromo Tte. Marsh (Antártica)

Región	Servicio	Nombre según Plan
Región de Magallanes y de la Antártica Chilena	Dirección de Aeropuertos	Mejoramiento Pista Pequeño Aeródromo San Sebastián, XII Región
Región de Magallanes y de la Antártica Chilena	Dirección de Aeropuertos	Normalización Oaci Aeropuerto Pdte. Carlos Ibañez de Punta Arenas
Región de Magallanes y de la Antártica Chilena	Dirección de Aeropuertos	Ampliación Área de Movimiento Aeródromo. Guardiamarina Zañartu de Puerto Williams
Región de Magallanes y de la Antártica Chilena	Dirección de Aeropuertos	Ampliación Área de Movimiento Aeródromo. Tte. Gallardo de Pto. Natales
Región de Magallanes y de la Antártica Chilena	Dirección de Aeropuertos	Ampliación Área de Movimiento Aeródromo. Guardiamarina Zañartu de Puerto Williams (Terminal)
Región de Magallanes y de la Antártica Chilena	Dirección de Aeropuertos	Construcción Pequeño Aeródromo Río Serrano (Torres del Paine)
Región de Magallanes y de la Antártica Chilena	Dirección de Aeropuertos	AIF Anteproyecto Referencial Ampliación y Mejoramiento Aeropuerto Presidente Carlos Ibañez del Campo
Región de Magallanes y de la Antártica Chilena	Dirección de Aeropuertos	Anteproyecto Referencial Ampliación y Mejoramiento Aeropuerto Presidente Carlos Ibañez del Campo
Región de Magallanes y de la Antártica Chilena	Dirección de Aeropuertos	Ampliación y Normalización Terminal Aeródromo Tte. Gallardo Puerto Natales
Región de Magallanes y de la Antártica Chilena	Dirección de Aeropuertos	AIF Normalización Aeródromo Guardiamarina Zañartu, Puerto Williams, XII Región de Magallanes y de la Antártica Chilena
Región de Magallanes y de la Antártica Chilena	Dirección de Aeropuertos	Normalización Aeródromo Guardiamarina Zañartu, Puerto Williams, XII Región de Magallanes y de la Antártica Chilena
Región de Magallanes y de la Antártica Chilena	Dirección de Aeropuertos	Normalización Cierro Perimetral Ad. Cap. Fuentes Martínez de Porvenir 2015
Región de Magallanes y de la Antártica Chilena	Dirección de Arquitectura	Conservación Auditorio MOP
Región de Magallanes y de la Antártica Chilena	Dirección de Arquitectura	Conservación Bodega de Archivos Dirección Regional de Arquitectura
Región de Magallanes y de la Antártica Chilena	Dirección de Arquitectura	Conservación Edificio Direcciones Regionales MOP
Región de Magallanes y de la Antártica Chilena	Dirección de Arquitectura	Conservación Oficina Dirección Regional de Planeamiento
Región de Magallanes y de la Antártica Chilena	Dirección de Arquitectura	Conservación Oficina Fiscalía Regional MOP
Región de Magallanes y de la Antártica Chilena	Dirección de Arquitectura	Conservación Oficina Seremi MOP
Región de Magallanes y de la Antártica Chilena	Dirección de Arquitectura	Construcción Obras Complementarias e Inst Conmemoración Bicentenario
Región de Magallanes y de la Antártica Chilena	Dirección de Arquitectura	Mejoramiento y Conservación Bodega Dirección de Obras Portuarias
Región de Magallanes y de la Antártica Chilena	Dirección de Arquitectura	Ampliación Centro de Estudio y Trabajo, Gendarmería Punta Arenas
Región de Magallanes y de la Antártica Chilena	Dirección de Arquitectura	Ampliación Centro Reclusión Nocturna, Gendarmería, Punta Arenas
Región de Magallanes y de la Antártica Chilena	Dirección de Arquitectura	Ampliación y Normalización Sexta Cía. de Bomberos Punta Arenas
Región de Magallanes y de la Antártica Chilena	Dirección de Arquitectura	Ampliación y Remodelación 2° y 3er Piso Registro Civil de Punta Arenas
Región de Magallanes y de la Antártica Chilena	Dirección de Arquitectura	Ampliación y Remodelación Servicio Médico Legal de Punta Arenas
Región de Magallanes y de la Antártica Chilena	Dirección de Arquitectura	Catastro y Puesta en Valor del Patrimonio Cultural Ruta Costera Isla Navarino
Región de Magallanes y de la Antártica Chilena	Dirección de Arquitectura	Construcción Casa de Acogida Para Mujeres Con Riesgo de Vif
Región de Magallanes y de la Antártica Chilena	Dirección de Arquitectura	Construcción Ceac Gendarmería de Chile, Magallanes y Antártica Chilena
Región de Magallanes y de la Antártica Chilena	Dirección de Arquitectura	Construcción Centro de Expresión Cultural de Chiloé
Región de Magallanes y de la Antártica Chilena	Dirección de Arquitectura	Construcción Centro de Visitantes Museo del Recuerdo Instituto de la Patagonia UMAG.
Región de Magallanes y de la Antártica Chilena	Dirección de Arquitectura	Construcción Centro de Visitantes y Unidad Administrativa AMPC Francisco Coloane
Región de Magallanes y de la Antártica Chilena	Dirección de Arquitectura	Construcción Centro Infante Juvenil, Tierra del Fuego
Región de Magallanes y de la Antártica Chilena	Dirección de Arquitectura	Construcción Centro Antártico Internacional, XII Región
Región de Magallanes y de la Antártica Chilena	Dirección de Arquitectura	Construcción Centro Subantártico Cabo de Hornos

Región	Servicio	Nombre según Plan
Región de Magallanes y de la Antártica Chilena	Dirección de Arquitectura	Construcción Complejo de Carabineros Punta Arenas
Región de Magallanes y de la Antártica Chilena	Dirección de Arquitectura	Construcción Edificio Contraloría Regional
Región de Magallanes y de la Antártica Chilena	Dirección de Arquitectura	Construcción Edificio Corporativo Cequa, Punta Arenas
Región de Magallanes y de la Antártica Chilena	Dirección de Arquitectura	Construcción Edificio Público de Gendarmería de Chile, Magallanes y Antártica Chilena
Región de Magallanes y de la Antártica Chilena	Dirección de Arquitectura	Construcción Fiscalía Local de Porvenir
Región de Magallanes y de la Antártica Chilena	Dirección de Arquitectura	Construcción Jardín Infantil Akar, Punta Arenas
Región de Magallanes y de la Antártica Chilena	Dirección de Arquitectura	Construcción Jardín Infantil Luna Creciente, Punta Arenas
Región de Magallanes y de la Antártica Chilena	Dirección de Arquitectura	Construcción Pasarelas Ruta Patrimonial Cabo Froward.
Región de Magallanes y de la Antártica Chilena	Dirección de Arquitectura	Construcción Plaza Costanera Río Seco
Región de Magallanes y de la Antártica Chilena	Dirección de Arquitectura	Construcción Polideportivo 18 de Septiembre, Punta Arenas, Etapa 2- Mejoramiento de Canchas y Obras Anexas
Región de Magallanes y de la Antártica Chilena	Dirección de Arquitectura	Construcción SUM Escuela Cerro Guido, Comuna Torres del Paine
Región de Magallanes y de la Antártica Chilena	Dirección de Arquitectura	Construcción USEP, Gendarmería de Chile, Magallanes y Antártica Chilena
Región de Magallanes y de la Antártica Chilena	Dirección de Arquitectura	Habilitación Casa Patrimonial de la Cultura, Puerto Natales
Región de Magallanes y de la Antártica Chilena	Dirección de Arquitectura	Habilitación Centro Cívico, Punta Arenas
Región de Magallanes y de la Antártica Chilena	Dirección de Arquitectura	Mejoramiento Cd, Porvenir Gendarmería de Chile, Tierra del Fuego
Región de Magallanes y de la Antártica Chilena	Dirección de Arquitectura	Mejoramiento Exterior Palacio Braun Menéndez
Región de Magallanes y de la Antártica Chilena	Dirección de Arquitectura	Mejoramiento Iglesia de Puerto Natales
Región de Magallanes y de la Antártica Chilena	Dirección de Arquitectura	Mejoramiento Iglesia de Río Seco
Región de Magallanes y de la Antártica Chilena	Dirección de Arquitectura	Mejoramiento Integral Villa Ukika, Puerto Williams
Región de Magallanes y de la Antártica Chilena	Dirección de Arquitectura	Mejoramiento Interior Palacio Braun Menéndez, Punta Arenas
Región de Magallanes y de la Antártica Chilena	Dirección de Arquitectura	Mejoramiento Templo Parroquial María Auxiliadora del Carmen, Puerto Natales
Región de Magallanes y de la Antártica Chilena	Dirección de Arquitectura	Mejoramiento y Obras Anexas Radio Estación de Bahía Wulaila, Comuna de Cabo de Hornos
Región de Magallanes y de la Antártica Chilena	Dirección de Arquitectura	Mejoramiento y Obras Anexas Base Aérea Gabriel González Videla
Región de Magallanes y de la Antártica Chilena	Dirección de Arquitectura	Mejoramiento y Obras Anexas Base Naval Arturo Prat, Antártica Chilena
Región de Magallanes y de la Antártica Chilena	Dirección de Arquitectura	Normalización y Mejoramiento Integral Jardines Infantiles Integra, Región de Magallanes
Región de Magallanes y de la Antártica Chilena	Dirección de Arquitectura	Puente Colgante Rio Grande, Tierra del Fuego
Región de Magallanes y de la Antártica Chilena	Dirección de Arquitectura	Reposición Centro Cívico Cerro Sombrero
Región de Magallanes y de la Antártica Chilena	Dirección de Arquitectura	Reposición Complejo Fronterizo San Sebastián, Tierra del Fuego
Región de Magallanes y de la Antártica Chilena	Dirección de Arquitectura	Reposición Complejo Policial PDI, Punta Arenas
Región de Magallanes y de la Antártica Chilena	Dirección de Arquitectura	Reposición Infraestructura PDI en Complejo Fronterizo Monte Aymond
Región de Magallanes y de la Antártica Chilena	Dirección de Arquitectura	Reposición Jardín Infantil Josefina Braun, Punta Arenas
Región de Magallanes y de la Antártica Chilena	Dirección de Arquitectura	Reposición Quinta Compañía de Bomberos, Punta Arenas
Región de Magallanes y de la Antártica Chilena	Dirección de Arquitectura	Reposición Residencia Cardenal Raúl Silva Henríquez, Punta Arenas
Región de Magallanes y de la Antártica Chilena	Dirección de Arquitectura	Reposición Retén de Carabineros Puerto Edén

Región	Servicio	Nombre según Plan
Región de Magallanes y de la Antártica Chilena	Dirección de Arquitectura	Reposición Servicio Médico Legal de Porvenir
Región de Magallanes y de la Antártica Chilena	Dirección de Arquitectura	Reposición Servicio Médico Legal de Puerto Williams
Región de Magallanes y de la Antártica Chilena	Dirección de Arquitectura	Reposición SUM Villa Las Estrellas, Antártica Chilena
Región de Magallanes y de la Antártica Chilena	Dirección de Arquitectura	Reposición Tenencia de Carabineros Kon Aiken
Región de Magallanes y de la Antártica Chilena	Dirección de Arquitectura	Reposición y Mejoramiento Centro Privativo de Libertad, Punta Arenas
Región de Magallanes y de la Antártica Chilena	Dirección de Arquitectura	Restauración y Puesta en Valor Silo Marcou Punta Arenas
Región de Magallanes y de la Antártica Chilena	Dirección de Arquitectura	Restauración Casa Fundacionales en Puerto Williams
Región de Magallanes y de la Antártica Chilena	Dirección de Arquitectura	Restauración Faro Bahía Félix, Región de Magallanes
Región de Magallanes y de la Antártica Chilena	Dirección de Arquitectura	Restauración Faro Dungenes, Región de Magallanes
Región de Magallanes y de la Antártica Chilena	Dirección de Arquitectura	Restauración Faro Evangelista, Región de Magallanes
Región de Magallanes y de la Antártica Chilena	Dirección de Arquitectura	Restauración Faro Punta Delgada, Región de Magallanes
Región de Magallanes y de la Antártica Chilena	Dirección de Arquitectura	Restauración Integral Edificaciones Fuerte Bulnes y Obras Anexas Parque Histórico Rey Don Felipe
Región de Magallanes y de la Antártica Chilena	Dirección de Arquitectura	Restauración Muelle Gafo, Puerto Natales
Región de Magallanes y de la Antártica Chilena	Dirección de Arquitectura	Restauración Santuario María Auxiliadora Don Bosco, Punta Arenas
Región de Magallanes y de la Antártica Chilena	Dirección de Arquitectura	Restauración y Obras Anexas Centro Regional de Los Derechos Humanos
Región de Magallanes y de la Antártica Chilena	Dirección de Arquitectura	Restauración y Obras Anexas Faro Isla Magdalena
Región de Magallanes y de la Antártica Chilena	Dirección de Arquitectura	Restauración y Obras Anexas Puente Colgante Kusanovic, Torres del Paine
Región de Magallanes y de la Antártica Chilena	Dirección de Arquitectura	Restauración y Obras Complementarias Puente Colgante Rubens, Comuna Puerto Natales
Región de Magallanes y de la Antártica Chilena	Dirección de Arquitectura	Restauración y Puesta en Valor Antiguos Hornos en Puerto Harris, Isla Dawson
Región de Magallanes y de la Antártica Chilena	Dirección de Arquitectura	Restauración y Puesta en Valor Campo de Prisioneros Políticos en Rio Chico, Isla Dawson
Región de Magallanes y de la Antártica Chilena	Dirección de Arquitectura	Restauración y Puesta en Valor Capilla San Rafael en Puerto Harris, Isla Dawson
Región de Magallanes y de la Antártica Chilena	Dirección de Arquitectura	Restauración y Puesta en Valor Cementerio de Puerto Natales
Región de Magallanes y de la Antártica Chilena	Dirección de Arquitectura	Restauración y Puesta en Valor Chimenea en Puerto Harris, Isla Dawson
Región de Magallanes y de la Antártica Chilena	Dirección de Arquitectura	Restauración y Puesta en Valor Faro San Isidro
Región de Magallanes y de la Antártica Chilena	Dirección de Arquitectura	Restauración y Puesta en Valor Iglesia San Francisco de Sales de Porvenir
Región de Magallanes y de la Antártica Chilena	Dirección de Arquitectura	AIF Construcción Archivo y Biblioteca Regional Punta Arenas
Región de Magallanes y de la Antártica Chilena	Dirección de Arquitectura	AIF Construcción Centro Antártico Internacional, XII Región
Región de Magallanes y de la Antártica Chilena	Dirección de Arquitectura	AIF Construcción Centro Asistencial Docente e Investigación UMAG, XII Región
Región de Magallanes y de la Antártica Chilena	Dirección de Arquitectura	Centro de Creación Punta Arenas
Región de Magallanes y de la Antártica Chilena	Dirección de Arquitectura	Conservación de los Servicios Públicos, Punta Arenas
Región de Magallanes y de la Antártica Chilena	Dirección de Arquitectura	Construcción Archivo y Biblioteca Regional Punta Arenas
Región de Magallanes y de la Antártica Chilena	Dirección de Arquitectura	Construcción Centro Asistencial Docente e Investigación UMAG, XII Región
Región de Magallanes y de la Antártica Chilena	Dirección de Arquitectura	Construcción Estacionamiento de Camiones de Punta Arenas
Región de Magallanes y de la Antártica Chilena	Dirección de Arquitectura	Habilitación y Normalización 1ra. Compañía de Bomberos, Punta Arenas

Región	Servicio	Nombre según Plan
Región de Magallanes y de la Antártica Chilena	Dirección de Arquitectura	Mejoramiento y conservación inmuebles patrimoniales Isla Dawson
Región de Magallanes y de la Antártica Chilena	Dirección de Arquitectura	Restauración Monumento Nacional Faro Cabo Posesión. Comuna de San Gregorio
Región de Magallanes y de la Antártica Chilena	Dirección de Arquitectura	Restauración Palacio José Menéndez
Región de Magallanes y de la Antártica Chilena	Dirección de Arquitectura	Restauración y Puesta en Valor Cruz de Los Mares y Obras Anexas, Comuna de Punta Arenas
Región de Magallanes y de la Antártica Chilena	Dirección de Arquitectura	Reposicion Paso Fronterizo Laurita Casas Viejas
Región de Magallanes y de la Antártica Chilena	Dirección de Arquitectura	AIF Normalización Hospital Porvenir, Magallanes
Región de Magallanes y de la Antártica Chilena	Dirección de Arquitectura	Normalización Hospital Porvenir, Magallanes
Región de Magallanes y de la Antártica Chilena	Dirección de Arquitectura	AIF Reposición Hospital Puerto Natales
Región de Magallanes y de la Antártica Chilena	Dirección de Arquitectura	Construcción Piscina Temperada Complejo Polideportivo, Natales
Región de Magallanes y de la Antártica Chilena	Dirección de Arquitectura	Reposición Hospital Puerto Natales
Región de Magallanes y de la Antártica Chilena	Dirección de Arquitectura	Habilitación y Puesta en Valor Teatro Cervantes de Punta Arenas, Comuna de Punta Arenas
Región de Magallanes y de la Antártica Chilena	Dirección de Arquitectura	Conservación Infraestructura de Apoyo MOP 2015
Región de Magallanes y de la Antártica Chilena	Dirección de Arquitectura	Conservación Preventiva Edificios MOP Trienal 2015
Región de Magallanes y de la Antártica Chilena	Dirección de Arquitectura	Normalización y Mejoramiento Integral Jardines Infantiles Integra Región de Magallanes, Keola Kipa, Punta Arenas
Región de Magallanes y de la Antártica Chilena	Dirección de Arquitectura	Normalización y Mejoramiento Integral Jardines Infantiles Integra Región de Magallanes, Jardín y Sala Cuna Hielos Patagónicos, Puerto Natales
Región de Magallanes y de la Antártica Chilena	Dirección de Arquitectura	Reposicion Paso Fronterizo Rio Don Guillermo
Región de Magallanes y de la Antártica Chilena	Dirección de Obras Portuarias	Conservación Borde Costero
Región de Magallanes y de la Antártica Chilena	Dirección de Obras Portuarias	Conservación Caleta de Pescadores Artesanales Bahía Chilota
Región de Magallanes y de la Antártica Chilena	Dirección de Obras Portuarias	Conservación Caleta de Pescadores Artesanales Puerto Williams
Región de Magallanes y de la Antártica Chilena	Dirección de Obras Portuarias	Conservación Caleta de Pescadores Artesanales, Barranco Amarillo
Región de Magallanes y de la Antártica Chilena	Dirección de Obras Portuarias	Conservación Infraestructura Portuaria Aislada Pto. Toro - Yendegaia
Región de Magallanes y de la Antártica Chilena	Dirección de Obras Portuarias	Conservación Menor Caleta de Pescadores Artesanales, Natales
Región de Magallanes y de la Antártica Chilena	Dirección de Obras Portuarias	Conservación Muelle Rampa y Terminal Puerto Edén
Región de Magallanes y de la Antártica Chilena	Dirección de Obras Portuarias	Conservación Muro Costero Río Los Ciervos, Punta Arenas (Código BIP no corresponde al nombre del proyecto)
Región de Magallanes y de la Antártica Chilena	Dirección de Obras Portuarias	Conservación Rampa y Terminales Seno Última Esperanza
Región de Magallanes y de la Antártica Chilena	Dirección de Obras Portuarias	Conservación Rampas y Terminales Bahía Catalina y Bahía Chilota
Región de Magallanes y de la Antártica Chilena	Dirección de Obras Portuarias	Conservación Varias Obras Portuarias Menores Región de Magallanes
Región de Magallanes y de la Antártica Chilena	Dirección de Obras Portuarias	Conservación Vía de Navegación en Bahía Chilota, Porvenir
Región de Magallanes y de la Antártica Chilena	Dirección de Obras Portuarias	Mejoramiento Borde Costero Puerto Williams
Región de Magallanes y de la Antártica Chilena	Dirección de Obras Portuarias	Construcción Facilidades Portuarias Menores en Puerto Yartou, Timaukel
Región de Magallanes y de la Antártica Chilena	Dirección de Obras Portuarias	Construcción Facilidades Portuarias Para Naves Menores en Puerto Natales
Región de Magallanes y de la Antártica Chilena	Dirección de Obras Portuarias	Construcción Infraestructura Portuaria en Bahía El Águila, Magallanes
Región de Magallanes y de la Antártica Chilena	Dirección de Obras Portuarias	Construcción Infraestructura Portuaria en Bahía Fildes, Isla Rey Jorge
Región de Magallanes y de la Antártica Chilena	Dirección de Obras Portuarias	Construcción Infraestructura Portuaria en Pto. Navarino

Región	Servicio	Nombre según Plan
Región de Magallanes y de la Antártica Chilena	Dirección de Obras Portuarias	Construcción Infraestructura Portuaria Lago Fagnano, Timaukel
Región de Magallanes y de la Antártica Chilena	Dirección de Obras Portuarias	Mejoramiento Infraestructura Portuaria en Puerto Edén
Región de Magallanes y de la Antártica Chilena	Dirección de Obras Portuarias	Mejoramiento Terminal para Transbordadores Puerto Williams, Isla Navarino
Región de Magallanes y de la Antártica Chilena	Dirección de Obras Portuarias	Mejoramiento Terminales Para Transbordadores en Primera Angostura
Región de Magallanes y de la Antártica Chilena	Dirección de Obras Portuarias	Mejoramiento y Ampliación de Caleta de Pescadores Barranco Amarillo, Punta Arenas
Región de Magallanes y de la Antártica Chilena	Dirección de Obras Portuarias	Mejoramiento y Ampliación Rampas Bahía Chilota, Bahía Catalina, XII Región
Región de Magallanes y de la Antártica Chilena	Dirección de Obras Portuarias	Construcción Caleta de Pescadores Artesanales en Puerto Williams
Región de Magallanes y de la Antártica Chilena	Dirección de Obras Portuarias	Construcción Infraestructura Portuaria de Acceso AMPC Mu Francisco Coloane, Isla Carlos III
Región de Magallanes y de la Antártica Chilena	Dirección de Obras Portuarias	Construcción Infraestructura Portuaria en Fiordo Staines
Región de Magallanes y de la Antártica Chilena	Dirección de Obras Portuarias	Mejoramiento Infraestructura Portuaria Turística en Puerto Williams
Región de Magallanes y de la Antártica Chilena	Dirección de Obras Portuarias	Construcción Facilidades Portuarias Menores Paso Timbales
Región de Magallanes y de la Antártica Chilena	Dirección de Obras Portuarias	Construcción Facilidades Portuarias Para Naves Menores en Punta Arenas
Región de Magallanes y de la Antártica Chilena	Dirección de Obras Portuarias	Construcción Infraestructura Portuaria de Conexión Seno Obstrucción
Región de Magallanes y de la Antártica Chilena	Dirección de Obras Portuarias	Construcción Infraestructura Portuaria en Caleta María
Región de Magallanes y de la Antártica Chilena	Dirección de Obras Portuarias	Construcción Muelle Mirador en Río Seco, Punta Arenas
Región de Magallanes y de la Antártica Chilena	Dirección de Obras Portuarias	Construcción Varadero Artesanal en Puerto Natales
Región de Magallanes y de la Antártica Chilena	Dirección de Obras Portuarias	Plan Infraestructura Portuaria Básica Alcaldías de Mar, XII Región
Región de Magallanes y de la Antártica Chilena	Dirección de Obras Portuarias	Construcción Caleta de Pescadores Artesanales de Bahía Mansa
Región de Magallanes y de la Antártica Chilena	Dirección de Obras Portuarias	Estudio de Condiciones Naturales para Aguas Abridadas en Bahía Catalina
Región de Magallanes y de la Antártica Chilena	Dirección de Obras Portuarias	Construcción Infraestructura Portuaria Multipropósito Puerto Natales
Región de Magallanes y de la Antártica Chilena	Dirección de Obras Portuarias	Mejoramiento Navegación Canal Kirke
Región de Magallanes y de la Antártica Chilena	Dirección de Obras Portuarias	Mejoramiento Borde Costero Bahía Chilota-Porvenir
Región de Magallanes y de la Antártica Chilena	Dirección de Obras Portuarias	Construcción Infraestructura Portuaria Multipropósito en Puerto Williams
Región de Magallanes y de la Antártica Chilena	Dirección de Obras Portuarias	Construcción Infraestructura Portuaria en Puerto Arturo
Región de Magallanes y de la Antártica Chilena	Dirección de Obras Portuarias	Construcción Infraestructura Portuaria Lago Errázuriz
Región de Magallanes y de la Antártica Chilena	Dirección de Obras Portuarias	Construcción Infraestructura Portuaria Puerto Toro
Región de Magallanes y de la Antártica Chilena	Dirección de Obras Portuarias	Construcción Marina Pública en Puerto Williams
Región de Magallanes y de la Antártica Chilena	Dirección de Obras Portuarias	Diagnóstico Condiciones Naturales en Caleta María - Seno Almirantazgo
Región de Magallanes y de la Antártica Chilena	Dirección de Obras Portuarias	Construcción Marina Pública en Puerto Williams (MOP)
Región de Magallanes y de la Antártica Chilena	Dirección de Obras Portuarias	Construcción Marina Pública en Puerto Williams (GORE)
Región de Magallanes y de la Antártica Chilena	Dirección de Vialidad	Actualización Información Elementos Infraestructura Vial, Región XII
Región de Magallanes y de la Antártica Chilena	Dirección de Vialidad	Ampliación Ruta 9, Pta. Arenas- Aeropuerto, km 8,1-km 12.1 / km 13.8-18,4
Región de Magallanes y de la Antártica Chilena	Dirección de Vialidad	Conservación Caminos Glosa 6 Prov. Última Esperanza
Región de Magallanes y de la Antártica Chilena	Dirección de Vialidad	Conservación Global Mixta de Caminos XII R. año 2013

Región	Servicio	Nombre según Plan
Región de Magallanes y de la Antártica Chilena	Dirección de Vialidad	Conservación Global Red Vial XII Región 2012-2021
Región de Magallanes y de la Antártica Chilena	Dirección de Vialidad	Conservación Global Red Vial XII R. años 2012 - 2014
Región de Magallanes y de la Antártica Chilena	Dirección de Vialidad	Conservación Laboratorio Vialidad, Punta Arenas.
Región de Magallanes y de la Antártica Chilena	Dirección de Vialidad	Conservación Red Vial Administración Directa XII Región año 2012-2021
Región de Magallanes y de la Antártica Chilena	Dirección de Vialidad	Conservación Red Vial Básica XII Región año 2012-2021 (incluye iniciativas que forman parte de adenda CP con fondos Extra MOP)
Región de Magallanes y de la Antártica Chilena	Dirección de Vialidad	Conservación Sistema de Señalización Informativa Región de Magallanes
Región de Magallanes y de la Antártica Chilena	Dirección de Vialidad	Construcción Camino de Penetración Bahía Talcahuano-Cr. Est Worsley km 40 al km 45
Región de Magallanes y de la Antártica Chilena	Dirección de Vialidad	Construcción Camino de Penetración Bahía Talcahuano-Cr. Est Worsley km 45 al 55
Región de Magallanes y de la Antártica Chilena	Dirección de Vialidad	Construcción Camino de Penetración Cruce Ruta 9 - Lago Pinto
Región de Magallanes y de la Antártica Chilena	Dirección de Vialidad	Construcción Camino de Penetración Estero Worsley - Fiordo Staines
Región de Magallanes y de la Antártica Chilena	Dirección de Vialidad	Construcción Camino de Penetración Fiordo Staines - Estero Peel.
Región de Magallanes y de la Antártica Chilena	Dirección de Vialidad	Construcción Camino de Penetración Río Serrano-Glaciár Tyndall
Región de Magallanes y de la Antártica Chilena	Dirección de Vialidad	Construcción Camino Estancia Vicuña - Yendegaia -Lago Deseado -Lago Fagnano (Terminó, a pesar que el contrato se liquidó anticipadamente)
Región de Magallanes y de la Antártica Chilena	Dirección de Vialidad	Construcción Camino Pen. Circuito Ruta 9, Y-620, Tres Morros, Punta Prat (Seno Otway)
Región de Magallanes y de la Antártica Chilena	Dirección de Vialidad	Construcción Camino Río Hollemberg - Río Pérez (Ejecución 1 km 0 al km 9)
Región de Magallanes y de la Antártica Chilena	Dirección de Vialidad	Construcción Camino Río Hollemberg (Río Primero-Río Blanco-Río Azócar, 12+1,5 km-18 km)
Región de Magallanes y de la Antártica Chilena	Dirección de Vialidad	Construcción Camino Río Hollemberg - Río Pérez (30 km) frente Sur (Bahía Williams-Río Azócar)
Región de Magallanes y de la Antártica Chilena	Dirección de Vialidad	Construcción Camino Río Hollemberg - Río Pérez km 60 + 10 km Río Pérez
Región de Magallanes y de la Antártica Chilena	Dirección de Vialidad	Construcción Camino Río Hollemberg - Río Pérez km 60 al km 50
Región de Magallanes y de la Antártica Chilena	Dirección de Vialidad	Construcción Camino Río Hollemberg - Río Pérez km 70 al km 60
Región de Magallanes y de la Antártica Chilena	Dirección de Vialidad	Construcción Camino Vicuña - Yendegaia, S. AFL. Río Toledo Río Condor (km 77,4 - 93,500) 30125637-0. Actualmente en ejecución
Región de Magallanes y de la Antártica Chilena	Dirección de Vialidad	Construcción Co Vía.-Yendegaia, S:Río Betbeder-Río Toledo y Caleta María. Km 4,66-12,96. Ramal Caleta María
Región de Magallanes y de la Antártica Chilena	Dirección de Vialidad	Construcción Co Vía.-Yendegaia, S:Río Betbeder-Río Toledo km 77,4 y Caleta María +12,9 km. (30099785-0) absorbe al 4312. Terminó
Región de Magallanes y de la Antártica Chilena	Dirección de Vialidad	Construcción Co Vía.-Yendegaia, Sector: Caleta 2 de Mayo - Cordillera Darwin (km 93,5 - km 139) 30114347-0 Actualmente en ejecución
Región de Magallanes y de la Antártica Chilena	Dirección de Vialidad	Construcción Nudo Vial Av. Frei - Ruta 9
Región de Magallanes y de la Antártica Chilena	Dirección de Vialidad	Construcción Plaza de Pesaje
Región de Magallanes y de la Antártica Chilena	Dirección de Vialidad	Construcción Pte. Sobre Río Talcahuano Camino Bahía Talcahuano-Estero Worsley
Región de Magallanes y de la Antártica Chilena	Dirección de Vialidad	Construcción Puente El Negro, Ruta 9 Norte, Km 339.86, Última Esperanza
Región de Magallanes y de la Antártica Chilena	Dirección de Vialidad	Construcción Puente Río Grande y Sus Accesos, Ruta Y-85, XII Región
Región de Magallanes y de la Antártica Chilena	Dirección de Vialidad	Construcción Puente Weber, Ruta Y-156, Provincia Última Esperanza
Región de Magallanes y de la Antártica Chilena	Dirección de Vialidad	Construcción Puentes Afluentes Fontaine y Mascarello, XII Región (se construyeron mecanos)
Región de Magallanes y de la Antártica Chilena	Dirección de Vialidad	Construcción Senda de Penetración Calafate - Sección Russfin Km 0,0 Km 20
Región de Magallanes y de la Antártica Chilena	Dirección de Vialidad	Construcción Senda de Penetración Calafate - Sección Russfin Km 20,0 Km 40
Región de Magallanes y de la Antártica Chilena	Dirección de Vialidad	Construcción Vicuña- Yendegaia S: Caleta 2 de Mayo-Cordillera Darwin Etapa I (109-139 km)

Región	Servicio	Nombre según Plan
Región de Magallanes y de la Antártica Chilena	Dirección de Vialidad	Mejoramiento de Intersecciones de Varias Rutas
Región de Magallanes y de la Antártica Chilena	Dirección de Vialidad	Mejoramiento Integral Caminos Interiores Parque N. Torres del Paine.
Región de Magallanes y de la Antártica Chilena	Dirección de Vialidad	Mejoramiento Punta Arenas-Fte.Bulnes(II), Río Amarillo-Bif. Fte. Bulnes. Etapa I (km 42-52) y (km (34-42)
Región de Magallanes y de la Antártica Chilena	Dirección de Vialidad	Mejoramiento Ruta 9 Cerro Castillo-Cruce Ruta Y-150
Región de Magallanes y de la Antártica Chilena	Dirección de Vialidad	Mejoramiento Ruta 9, Natales-Pto. Bories, Última Esperanza, XII Región km 246,7 al km 251,3
Región de Magallanes y de la Antártica Chilena	Dirección de Vialidad	Mejoramiento Ruta CH 257 (ex Y -79) S: Cerro Sombrero - Onaissin (Primavera) Tramos km 0,00 al km 15 y km 58 al 78
Región de Magallanes y de la Antártica Chilena	Dirección de Vialidad	Mejoramiento Ruta CH 257 (ex Y -79) S: Cerro Sombrero - Onaissin (Primavera) km 58-km 78
Región de Magallanes y de la Antártica Chilena	Dirección de Vialidad	Mejoramiento Ruta CH 257 (ex Y -79) S: Cerro Sombrero - Onaissin (Primavera) por Victoria km 0-15
Región de Magallanes y de la Antártica Chilena	Dirección de Vialidad	Mejoramiento Ruta CH 257 (ex Y -79)S: Cerro Sombrero - Onaissin (Primavera) km 15 al km 58
Región de Magallanes y de la Antártica Chilena	Dirección de Vialidad	Mejoramiento Ruta CH 257, Sector Onaissin - San Sebastián, XII Región.
Región de Magallanes y de la Antártica Chilena	Dirección de Vialidad	Mejoramiento Ruta Costera Villa Ukika - Aeropuerto, Pto. Williams
Región de Magallanes y de la Antártica Chilena	Dirección de Vialidad	Mejoramiento Ruta Y-160 Cruce Y-150 Laguna Azul
Región de Magallanes y de la Antártica Chilena	Dirección de Vialidad	Mejoramiento Ruta Y-205, Castillo - Frontera, T. del Paine, XII Región
Región de Magallanes y de la Antártica Chilena	Dirección de Vialidad	Mejoramiento Ruta Y-290 Cueva del Milodón- Río Serrano
Región de Magallanes y de la Antártica Chilena	Dirección de Vialidad	Mejoramiento Ruta Y-565, Acceso Río Seco km 0,00-km 9,00, Pta.Arenas
Región de Magallanes y de la Antártica Chilena	Dirección de Vialidad	Mejoramiento Ruta Y-580, Camino El Andino, Pta. Arenas
Región de Magallanes y de la Antártica Chilena	Dirección de Vialidad	Mejoramiento Ruta Y-71 Porvenir - Cruce Cordón Baquedano, Onaissin (km 100)
Región de Magallanes y de la Antártica Chilena	Dirección de Vialidad	Mejoramiento Ruta-71, Porvenir-Onaissin, XII R. AIF
Región de Magallanes y de la Antártica Chilena	Dirección de Vialidad	Mejoramiento Ruta-71, Porvenir-Onaissin, XII R. Ejecución1
Región de Magallanes y de la Antártica Chilena	Dirección de Vialidad	Mejoramiento Ruta-71, Porvenir-Onaissin, XII R. Ejecución2
Región de Magallanes y de la Antártica Chilena	Dirección de Vialidad	Mejoramiento Ruta-71, Porvenir-Onaissin, XII R. Ejecución2 AIF
Región de Magallanes y de la Antártica Chilena	Dirección de Vialidad	Reposición de Varios Puentes Región de Magallanes
Región de Magallanes y de la Antártica Chilena	Dirección de Vialidad	Reposición del Puente Penitente en Ruta 9
Región de Magallanes y de la Antártica Chilena	Dirección de Vialidad	Reposición Ruta 255 Ch, Gob. Philippi - Monte Aymond. Km 0 al km 15
Región de Magallanes y de la Antártica Chilena	Dirección de Vialidad	Reposición Ruta 9, Tramo Aeropuerto Pta. Arenas - Gob. Philippi
Región de Magallanes y de la Antártica Chilena	Dirección de Vialidad	Reposición Ruta Y-905 Williams - Navarino, Varios Sectores
Región de Magallanes y de la Antártica Chilena	Dirección de Vialidad	Camino Caleta Eugenia - (Lago Navarino) Puerto Toro
Región de Magallanes y de la Antártica Chilena	Dirección de Vialidad	Construcción Camino de Penetración Pto. Navarino - Wulaia
Región de Magallanes y de la Antártica Chilena	Dirección de Vialidad	Diseño Reposición Puente Garcés, Camino Porvenir - Manantiales
Región de Magallanes y de la Antártica Chilena	Dirección de Vialidad	Mejoramiento Ruta Y-65, Porvenir - Manantiales (km 120 al km 0)
Región de Magallanes y de la Antártica Chilena	Dirección de Vialidad	Mejoramiento Ruta Y-71 Porvenir - Cruce Cordón Baquedano, Onaissin XII R. (km 0-15)
Región de Magallanes y de la Antártica Chilena	Dirección de Vialidad	Construcción Camino de Penetración San Juan - Cabo Froward, Tramo Punta Arbol - Cabo Froward (km 3.00 - km 42)
Región de Magallanes y de la Antártica Chilena	Dirección de Vialidad	Construcción Camino de Penetración San Juan - Cabo Froward, Tramo Punta Arbol - Cabo Froward. (km 19,00-29,00)
Región de Magallanes y de la Antártica Chilena	Dirección de Vialidad	Construcción Camino de Penetración San Juan - Cabo Froward, Tramo Punta Arbol - Cabo Froward. (km 29,00 - 42,00)

Región	Servicio	Nombre según Plan
Región de Magallanes y de la Antártica Chilena	Dirección de Vialidad	Construcción Camino de Penetración San Juan - Cabo Froward, Tramo Punta Arbol - Cabo Froward. (km 9,00 - 19,00)
Región de Magallanes y de la Antártica Chilena	Dirección de Vialidad	Construcción Camino de Penetración San Juan-Cabo Froward Km 3,0 al km 8,7
Región de Magallanes y de la Antártica Chilena	Dirección de Vialidad	Camino Acceso a Punta Delgada (O´ Higgins)
Región de Magallanes y de la Antártica Chilena	Dirección de Vialidad	Construcción Acc. A la Ciudad de P. Natales, S: Ruta 9 Av. Ult. Esperanza
Región de Magallanes y de la Antártica Chilena	Dirección de Vialidad	Construcción Circuito Puerto Toro - Bahía Windhond - Wulaia
Región de Magallanes y de la Antártica Chilena	Dirección de Vialidad	Construcción Pasarela Peatonal Sector Río Seco.
Región de Magallanes y de la Antártica Chilena	Dirección de Vialidad	Construcción Puente Las Torres,Co.L. Amarga -Hostería Las Torres
Región de Magallanes y de la Antártica Chilena	Dirección de Vialidad	Construcción Senda de Penetración Calafate - Sección Russfin
Región de Magallanes y de la Antártica Chilena	Dirección de Vialidad	Construcción Senda de Penetración Cameron-Puerto Arturo
Región de Magallanes y de la Antártica Chilena	Dirección de Vialidad	Mejoramiento Cruce Ruta 9 - Río Verde
Región de Magallanes y de la Antártica Chilena	Dirección de Vialidad	Mejoramiento Ruta Y-65, Porvenir - Manantiales (km 0 al km 20)
Región de Magallanes y de la Antártica Chilena	Dirección de Vialidad	Mejoramiento Ruta Y-65, Porvenir - Manantiales (km 122 al km 100)
Región de Magallanes y de la Antártica Chilena	Dirección de Vialidad	Mejoramiento Ruta Y-65, Porvenir - Manantiales (km 20 al km 40)
Región de Magallanes y de la Antártica Chilena	Dirección de Vialidad	Mejoramiento Ruta Y-65, Porvenir - Manantiales (km 40 al km 60)
Región de Magallanes y de la Antártica Chilena	Dirección de Vialidad	Mejoramiento Ruta Y-65, Porvenir - Manantiales (km 80 al km 60)
Región de Magallanes y de la Antártica Chilena	Dirección de Vialidad	Mejoramiento Ruta Y-71, Porvenir - CR. Cordón Baquedano - Onaissin
Región de Magallanes y de la Antártica Chilena	Dirección de Vialidad	Reposición Puente río de Las Minas, Calle Bories, Pta. Arenas
Región de Magallanes y de la Antártica Chilena	Dirección de Vialidad	Reposición Puente río de Las Minas, Calle Chiloé, Pta. Arenas
Región de Magallanes y de la Antártica Chilena	Dirección de Vialidad	Reposición Puente río de Las Minas, Calle Lautaro Navarro, Pta. Arenas
Región de Magallanes y de la Antártica Chilena	Dirección de Vialidad	Reposición Puente río de Las Minas, Calle Magallanes, Pta. Arenas
Región de Magallanes y de la Antártica Chilena	Dirección de Vialidad	AIF Reposición Ruta Y-540, Cruce Ruta 9 - Ojo Bueno, km 0 al km 2,8
Región de Magallanes y de la Antártica Chilena	Dirección de Vialidad	Conservación Caminos Básicos Fuerte Bulnes - Puente Río Santa María
Región de Magallanes y de la Antártica Chilena	Dirección de Vialidad	Conservación Periódica Caminos Periurbanos, Sector de Pampa Redonda
Región de Magallanes y de la Antártica Chilena	Dirección de Vialidad	Reposición Puente Chorrillo Vapor, Ruta Y-50 Comuna de Río Verde
Región de Magallanes y de la Antártica Chilena	Dirección de Vialidad	Reposición Ruta Y-540, Cruce Ruta 9 - Ojo Bueno, km 0 al km 2,8
Región de Magallanes y de la Antártica Chilena	Dirección de Vialidad	Construcción Ruta Y-170, Sector Cañadón Macho - Lago Dickson, Última Esperanza
Región de Magallanes y de la Antártica Chilena	Dirección de Vialidad	Construcción Senda de Penetración Sector Valle Las Chinas, Prov. Última Esperanza
Región de Magallanes y de la Antártica Chilena	Dirección de Vialidad	Mejoramiento Ruta Y-65, Porvenir - Manantiales Ejecución Expropiación
Región de Magallanes y de la Antártica Chilena	Dirección de Vialidad	Mejoramiento Ruta Costera Villa Ukika - Aeropuerto, Pto. Williams AIF
Región de Magallanes y de la Antártica Chilena	Dirección de Vialidad	AIF Reposición Ruta 9, Sector Puerto Natales - Dorotea - Casas Viejas (11k)
Región de Magallanes y de la Antártica Chilena	Dirección de Vialidad	AIF Reposición Ruta 9, Sector Puerto Natales - Dorotea - Casas Viejas (3 k)
Región de Magallanes y de la Antártica Chilena	Dirección de Vialidad	Reposición Ruta 9, Sector Puerto Natales - Dorotea - Casas Viejas (11 k)
Región de Magallanes y de la Antártica Chilena	Dirección de Vialidad	Reposición Ruta 9, Sector Puerto Natales - Dorotea - Casas Viejas (3 k)
Región de Magallanes y de la Antártica Chilena	Dirección de Vialidad	Pasarela Río de las Minas, Prolongación Juan Pío Rojas

Región	Servicio	Nombre según Plan
Región de Magallanes y de la Antártica Chilena	Dirección de Vialidad	Pasarela Río de las Minas, Calle Cirujano Guzmán
Región de Magallanes y de la Antártica Chilena	Dirección de Vialidad	Pasarela Río de las Minas, Prolongación Calle Arauco
Región de Magallanes y de la Antártica Chilena	Dirección de Vialidad	Pasarela Río de la Mano, Calle Miraflores
Región de Magallanes y de la Antártica Chilena	Dirección de Vialidad	Pasarela Río de la Mano, Calle Eusebio Lillo
Región de Magallanes y de la Antártica Chilena	Dirección de Vialidad	Conservación Ruta Y-290, Cruce Ruta 9 - Cueva del Milodón - Cruce Y-150 (Río Serrano)
Región de Magallanes y de la Antártica Chilena	Dirección de Vialidad	Conservación Ruta Y-150 , Cruce Ruta 9 - Lago Sarmiento - Guardería Grey
Región de Magallanes y de la Antártica Chilena	Dirección de Vialidad	Conservación Ruta Y-156, Cruce Y-160 - Laguna Amarga- Cruce Y-150
Región de Magallanes y de la Antártica Chilena	Dirección de Vialidad	Conservación Ruta Y-315, Cruce Ruta 9 - Acceso Aeródromo Puerto Natales
Región de Magallanes y de la Antártica Chilena	Dirección de Vialidad	Conservación Ruta Y-325, Cruce Ruta 9 - Paso Laurita Casas Viejas
Región de Magallanes y de la Antártica Chilena	Dirección de Vialidad	Conservación Ruta Y-340, Pto. Natales - Dumestre
Región de Magallanes y de la Antártica Chilena	Dirección de Vialidad	Conservación Ruta Y-65, Cruce Ruta 257-CH (Manantiales) - Porvenir, 72B065
Región de Magallanes y de la Antártica Chilena	Dirección de Vialidad	Conservación Ruta Y-655, Cruce Ruta 257-CH (Bellavista) - Cruce Y-65 (Bahía Felipe)
Región de Magallanes y de la Antártica Chilena	Dirección de Vialidad	Conservación Ruta Y-635, Porvenir-Cordón Baquedano
Región de Magallanes y de la Antártica Chilena	Dirección de Vialidad	Conservación Ruta Y-629, Cruce Aeródromo Tte. Martínez - Laguna Verde
Región de Magallanes y de la Antártica Chilena	Dirección de Vialidad	Construcción Senda de Penetración Sector Lago Errázuriz
Región de Magallanes y de la Antártica Chilena	Dirección de Vialidad	Conservación Ruta Y-530, Cruce Ruta 9 - Rio La Caleta
Región de Magallanes y de la Antártica Chilena	Dirección de Vialidad	Conservación Ruta Y-50, Cruce Ruta 9 (Cabeza de Mar) - Puerto Altamirano
Región de Magallanes y de la Antártica Chilena	Dirección de Vialidad	Mejoramiento Ruta Y-65, Porvenir - Manantiales Ejecución1 (km 120 al 110) Expropiación
Región de Magallanes y de la Antártica Chilena	Dirección de Vialidad	Mejoramiento Ruta Y-65, Porvenir - Manantiales Ejecución1 (km 120 al 110) AIF
Región de Magallanes y de la Antártica Chilena	Dirección de Vialidad	Mejoramiento Ruta Y-65, Porvenir - Manantiales Ejecución2 (km 110 al km 90)
Región de Magallanes y de la Antártica Chilena	Dirección de Vialidad	Mejoramiento Ruta Y-65, Porvenir - Manantiales Ejecución2 (km 110 al km 90) AIF
Región de Magallanes y de la Antártica Chilena	Dirección de Vialidad	Mejoramiento Ruta Y-65, Porvenir - Manantiales Ejecución2 (km 110 al km 90) EXPROPIACION
Región de Magallanes y de la Antártica Chilena	Dirección de Vialidad	Mejoramiento Ruta Y-65, Porvenir - Manantiales Ejecución3 (km 90 al km 60)
Región de Magallanes y de la Antártica Chilena	Dirección de Vialidad	Mejoramiento Ruta Y-65, Porvenir - Manantiales Ejecución3 (km 90 al km 60) AIF
Región de Magallanes y de la Antártica Chilena	Dirección de Vialidad	Pasarela Estero Natales (Paisaje Maipú)
Región de Magallanes y de la Antártica Chilena	Dirección de Vialidad	Pasarela estero Natales (calle Manuel Balmaceda)
Región de Magallanes y de la Antártica Chilena	Dirección de Vialidad	Pasarela Estero Natales (Pedro Aguirre Cerda)
Región de Magallanes y de la Antártica Chilena	Dirección de Vialidad	Pasarela Estero Natales (Calle Caupolicán)
Región de Magallanes y de la Antártica Chilena	Dirección de Vialidad	Construcción Camino Río Holleberg - Río Pérez (Ejecución 1 km 0 al km 9) AIF
Región de Magallanes y de la Antártica Chilena	Dirección de Vialidad	Construcción Camino Río Holleberg Ejecución2 (Río Primero-Río Blanco-Río Azócar, 12+1,5 km-18 km) AIF
Región de Magallanes y de la Antártica Chilena	Dirección de Vialidad	Construcción Camino Río Holleberg Ejecución2 (Río Primero-Río Blanco-Río Azócar, 12+1,5 km-18 km) EXPROPIACION
Región de Magallanes y de la Antártica Chilena	Dirección General de Aguas	Actualización Catastro Mutaciones Derechos de Aguas y Jurisprudencia
Región de Magallanes y de la Antártica Chilena	Dirección General de Aguas	Actualización de información no disponible en la DGA
Región de Magallanes y de la Antártica Chilena	Dirección General de Aguas	Actualización información existente en DGA a Sistemas Institucionales

Región	Servicio	Nombre según Plan
Región de Magallanes y de la Antártica Chilena	Dirección General de Aguas	Conservación de la Red de calidad de Agua e Hidrogeología Nacional
Región de Magallanes y de la Antártica Chilena	Dirección General de Aguas	Conservación de la Red de calidad de aguas subterráneas
Región de Magallanes y de la Antártica Chilena	Dirección General de Aguas	Conservación de la Red Hidrometeorológica nacional
Región de Magallanes y de la Antártica Chilena	Dirección General de Aguas	Conservación Estaciones Red Hidrométrica de la XII Región.
Región de Magallanes y de la Antártica Chilena	Dirección General de Aguas	Conservación y mantención red hidrométrica nacional
Región de Magallanes y de la Antártica Chilena	Dirección General de Aguas	Conservación y operación de la red sedimentométrica nacional
Región de Magallanes y de la Antártica Chilena	Dirección General de Aguas	Conservación y operación del sistema recolección de datos por satélite
Región de Magallanes y de la Antártica Chilena	Dirección General de Aguas	Control estudios y proyectos para obras de mejoramiento en canales y defensa contra inundaciones y para cumplimiento de lo dispuesto en los artículos 122° y 307° del Código de Aguas
Región de Magallanes y de la Antártica Chilena	Dirección General de Aguas	Manejo y operación de las redes por observadores
Región de Magallanes y de la Antártica Chilena	Dirección General de Aguas	Mejoramiento y Ampliación Red Fluviométrica
Región de Magallanes y de la Antártica Chilena	Dirección General de Aguas	Plan Hídrico Regional
Región de Magallanes y de la Antártica Chilena	Dirección General de Aguas	Cartera Plan Hídrico Regional
Región de Magallanes y de la Antártica Chilena	Dirección General de Aguas	Mejoramiento Estaciones Fluviométricas XII Región, 2ª Etapa
Región de Magallanes y de la Antártica Chilena	Dirección General de Aguas	Mejoramiento Estaciones Fluviométricas XII Región, 3ª Etapa
Región de Magallanes y de la Antártica Chilena	Dirección General de Aguas	Mejoramiento Red Hidrométrica XII Región, 1ª Etapa
Región de Magallanes y de la Antártica Chilena	Dirección General de Aguas	Mejoramiento Red Hidrométrica XII Región, 2ª Etapa
Región de Magallanes y de la Antártica Chilena	Dirección General de Aguas	Actualización y Modelación Hidrogeológica Acuíferos XII Región
Región de Magallanes y de la Antártica Chilena	Dirección General de Aguas	Construcción de Estaciones
Región de Magallanes y de la Antártica Chilena	Dirección General de Aguas	Análisis de la Variación de Caudales Río Las Chinas Río Serrano XII Región
Región de Magallanes y de la Antártica Chilena	Dirección General de Aguas	Construcción Estación Hidrometeorológica Betbeder
Región de Magallanes y de la Antártica Chilena	Dirección General de Aguas	Construcción Estación Hidrometeorológica Lago Errázuriz
Región de Magallanes y de la Antártica Chilena	Dirección General de Aguas	Construcción Estación Hidrometeorológica Lapataia
Región de Magallanes y de la Antártica Chilena	Dirección General de Aguas	Construcción Estación Hidrometeorológica Antonio Varas
Región de Magallanes y de la Antártica Chilena	Dirección de Obras Hidráulicas	Actualización Plan Maestro de Evacuación y Drenaje, Punta Arenas
Región de Magallanes y de la Antártica Chilena	Dirección de Obras Hidráulicas	Conservación colectores de aguas lluvias
Región de Magallanes y de la Antártica Chilena	Dirección de Obras Hidráulicas	Conservación de Riberas de Cauces Naturales
Región de Magallanes y de la Antártica Chilena	Dirección de Obras Hidráulicas	Conservación sistema de regadío Huertos Familiares
Región de Magallanes y de la Antártica Chilena	Dirección de Obras Hidráulicas	Construcción colector LM-2 Ñandú Punta Arenas
Región de Magallanes y de la Antártica Chilena	Dirección de Obras Hidráulicas	Construcción obras de regulación Parque D'Agostini, Pta. Arenas
Región de Magallanes y de la Antártica Chilena	Dirección de Obras Hidráulicas	Construcción Refuerzo río de la Mano, Punta Arenas
Región de Magallanes y de la Antártica Chilena	Dirección de Obras Hidráulicas	Mejoramiento Canal Prolongación D'Agostini, Punta Arenas
Región de Magallanes y de la Antártica Chilena	Dirección de Obras Hidráulicas	Mejoramiento Integral río de Las Minas, Punta Arenas
Región de Magallanes y de la Antártica Chilena	Dirección de Obras Hidráulicas	Normalización río de la Mano, Punta Arenas
Región de Magallanes y de la Antártica Chilena	Dirección de Obras Hidráulicas	Ampliación sistema de alcantarillado Barranco Amarillo

Región	Servicio	Nombre según Plan
Antártica Chilena	Hidráulicas	
Región de Magallanes y de la Antártica Chilena	Dirección de Obras Hidráulicas	Reposición Colector Frei, Punta Arenas
Región de Magallanes y de la Antártica Chilena	Dirección de Obras Hidráulicas	Construcción Red Básica de Drenaje aguas lluvias Pto. Williams
Región de Magallanes y de la Antártica Chilena	Dirección de Obras Hidráulicas	Construcción Red Básica Drenaje aguas lluvias Pto. Natales
Región de Magallanes y de la Antártica Chilena	Dirección de Obras Hidráulicas	Construcción sistema de alcantarillado Puerto Edén
Región de Magallanes y de la Antártica Chilena	Dirección de Obras Hidráulicas	Construcción Sistema de Alcantarillado, Villa Dorotea, Pto. Natales
Región de Magallanes y de la Antártica Chilena	Dirección de Obras Hidráulicas	Construcción sistema drenaje aguas lluvias Villa Elvira Rubín, Pta. Arenas
Región de Magallanes y de la Antártica Chilena	Dirección de Obras Hidráulicas	Instalación sistema Tratamiento aguas servidas y Mejoramiento sistema Alcantarillado, Pto. Williams
Región de Magallanes y de la Antártica Chilena	Dirección de Obras Hidráulicas	Mejoramiento Alcantarillado aguas servidas Punta Delgada
Región de Magallanes y de la Antártica Chilena	Dirección de Obras Hidráulicas	Reposición Sistema de Alcantarillado, Cerro Sombrero
Región de Magallanes y de la Antártica Chilena	Dirección de Obras Hidráulicas	Mejoramiento Colector EM-25, Punta Arenas
Región de Magallanes y de la Antártica Chilena	Administración Sistema Concesiones	Aeropuerto Carlos Ibañez del Campo de Pta. Arenas
Región de Magallanes y de la Antártica Chilena	Administración Sistema Concesiones	Aeropuerto Carlos Ibañez del Campo de Punta Arenas (Consultorías)

Plan Ñuble

Región	Servicio	Nombre Iniciativas
Ñuble	Vialidad	Plan 100 x 10
Ñuble	DGC	Conectividad vial
Ñuble	Vialidad	Puentes Mecanos
Ñuble	Obras Hidráulicas	Red Hídrica
Ñuble	Agua Potable Rural	Plan 700 x 5
Ñuble	Arquitectura	Fomento a la cultura y Patrimonio
Ñuble	Obras Portuarias	Desarrollo Turístico

Planes Especiales**Plan Integral Antártico MOP**

Región	Servicio	Nombre Proyecto
Magallanes y la Antártica Chilena	Aeropuertos	CONSERVACIÓN MAYOR PISTA AERÓDROMO TENIENTE MARSH
Magallanes y la Antártica Chilena	Aeropuertos	REPOSICIÓN CUARTEL SERVICIO DE SALVAMENTO Y EXTINCIÓN DE INCENDIOS (SSEI)
Magallanes y la Antártica Chilena	Obras Portuarias	CONSTRUCCIÓN INFRAESTRUCTURA PORTUARIA BAHÍA FILDES
Magallanes y la Antártica Chilena	Obras Hidráulicas	MEJORAMIENTO DEL SISTEMA DE AGUA POTABLE BASE FREI
Magallanes y la Antártica Chilena	Obras Hidráulicas	RED DE RECOLECCIÓN DE AGUAS SERVIDAS
Magallanes y la Antártica Chilena	Arquitectura	MEJORAMIENTO BASE ESCUDERO DEL INSTITUTO CHILENO ANTÁRTICO (INACH)
Magallanes y la Antártica Chilena	Arquitectura	GOBERNACIÓN MARÍTIMA
Magallanes y la Antártica Chilena	Arquitectura	CONECTIVIDAD VIAL

Plan Especial Comuna Juan Fernández

Región	Servicio	Nombre Proyecto
Valparaíso	Obras Portuarias	REPOSICIÓN INFRAESTRUCTURA BAHÍA EL PADRE ARCHIPIELAGO JUAN FERNÁNDEZ
Valparaíso	Obras Portuarias	CONSTRUCCIÓN PASEO COSTERO BAHÍA CUMBERLAND JUAN FERNÁNDEZ
Valparaíso	Aeropuertos	CONSERVACIÓN PISTA AD ROBINSON CRUSOE
Valparaíso	Aeropuertos	CONSERVACIÓN MENOR AERÓDROMO RÓBINSON CRUSOE V REGIÓN DE VALPARAÍSO

Plan Legado Bicentenario

Región	Servicio	Proyectos
Tarapacá	Dirección de Arquitectura	ESTADIO TIERRA DE CAMPEONES DE IQUIQUE
Tarapacá	Dirección de Arquitectura	RESTAURACION ARQUITECTONICA TEATRO MUNICIPAL, IQUIQUE
Tarapacá	Dirección de Obras Portuarias	MEJORAMIENTO BORDE COSTERO CALETA PISAGUA PISAGUA
Tarapacá	Dirección de Arquitectura	CONSTRUCCIÓN BANDERA REGIONAL DE TARAPACÁ
Antofagasta	Dirección de Obras Portuarias	CONSTRUCCION PLAYA ARTIFICIAL Y CALETA PESCADORES LA CHIMBA ANTOFAGASTA
Antofagasta	Dirección de Arquitectura	MUSEO COMUNAL DE MEJILLONES
Antofagasta	Dirección de Arquitectura	RESTAURACION Y PUESTA EN VALOR TEATRO PEDRO DE LA BARRA
Atacama	Dirección de Arquitectura	CASA MALDINI, COPIAPO
Atacama	Dirección de Arquitectura	MUSEO REGIONAL DE ATACAMA
Atacama	Dirección de Obras Portuarias	MEJORAMIENTO BORDE COSTERO PLAYA LAS MACHAS BAHIA INGLESA, CALDERA
Coquimbo	Dirección de Arquitectura	RESTAURACIÓN FARO MONUMENTAL DE LA SERENA
Coquimbo	Dirección de Obras Portuarias	MEJORAMIENTO CALETA GUAYACÁN COQUIMBO
Coquimbo	Dirección de Arquitectura	CASA GABRIELA MISTRAL LAS COMPAÑIAS
Valparaíso	Dirección de Arquitectura	RESTAURACIÓN ASCENSOR LARRAÍN
Valparaíso	Dirección de Obras Portuarias	MEJORAMIENTO CALETA DE PESCADORES DE EL QUISCO
Valparaíso	Dirección de Arquitectura	REPOSICION ESTADIO MUNICIPAL, COMUNA SAN ANTONIO
Valparaíso	Dirección de Obras Portuarias	CONSTRUCCION PASEO COSTERO ARCHIPIELAGO JUAN FERNANDEZ
Valparaíso	Dirección de Arquitectura	RESTAURACION IGLESIA Y CONVENTO SAN FRANCISCO DEL BARÓN, COD BIP 30459830-0 (SUSTITUTO DE 30085114-0)
Valparaíso	Dirección de Arquitectura	BANDERA REGIONAL VALPARAÍSO
Valparaíso	Dirección de Arquitectura	RESTAURACION ASCENSOR CORDILLERA COMUNA DE VALPARAÍSO
Valparaíso	Dirección de Arquitectura	RESTAURACION RESTAURACION ASCENSOR CONCEPCION COMUNA DE VALPARAISO VALPARAISO
Valparaíso	Dirección de Arquitectura	-- ASCENSOR ESPIRITU SANTO COMUNA DE VALPARAISO
Valparaíso	Dirección de Arquitectura	-- ASCENSOR ARTILLERIA, COMUNA DE COMUNA DE VALPARAISO

Región	Servicio	Proyectos
Valparaíso	Dirección de Arquitectura	RESTAURACION ASCENSOR MARIPOSAS, COMUNA DE VALPARAISO CERRO MARIPOSAS
Valparaíso	Dirección de Arquitectura	-- ASCENSOR VILLASECA, COMUNA DE VALPARAISO
Valparaíso	Dirección de Arquitectura	-- ASCENSOR MONJAS, COMUNA DE VALPARAISO
Valparaíso	Dirección de Arquitectura	RESTAURACION ASCENSOR FLORIDA, COMUNA DE VALPARAISO VALPARAISO
Valparaíso	Dirección de Arquitectura	RESTAURACION IGLESIA Y CONVENTO SAN FRANCISCO DEL BARON CERRO BARON, VALPARAISO
Metropolitana de Santiago	Dirección de Arquitectura	RESTAURACIÓN Y HABILITACIÓN EDIFICIO CORREOS DE CHILE
Metropolitana de Santiago	Dirección de Arquitectura	REPARACION TOTAL BASILICA DEL SALVADOR
Metropolitana de Santiago	Dirección de Arquitectura	RESTAURACION PALACIO PEREIRA Y REPOSICIÓN EDIFICIOS CMN Y DIBAM
Libertador General Bernardo O'Higgins	Dirección de Arquitectura	IGLESIA SAN FERNANDO REY, COMUNA DE SAN FERNANDO
Libertador General Bernardo O'Higgins	Dirección de Arquitectura	RESTAURACIÓN PARROQUIA SAN FRANCISCO DE ASIS
Maule	Dirección de Arquitectura	AMPLIACION ESTADIO FISCAL DE TALCA
Biobío	Dirección de Vialidad	REPOSICION PUENTE SOBRE RIO BIOBIO, CONCEPCION-SAN PEDRO DE LA PAZ
Biobío	Dirección General de Concesiones de Obras Públicas	-- CONCESIÓN VIAL PUENTE INDUSTRIAL (SISTEMA NUEVAS INVERSIONES)
Ñuble	Dirección de Arquitectura	PROYECTO LEGADO BICENTENARIO CONSTRUCCIÓN MÁSTIL BANDERA REGIONAL DE ÑUBLE
Ñuble	Dirección de Arquitectura	PROYECTO LEGADO BICENTENARIO RESTAURACIÓN IGLESIA DE LA VIRGEN DEL CARMEN DE CHILLAN
La Araucanía	Dirección de Vialidad	CONSTRUCCION NUEVO PUENTE CAUTIN EN CAJON -
La Araucanía	Dirección de Arquitectura	INTEGRAL CASA DE MAQUINAS MUSEO NACIONAL FERROVIARIO
Los Ríos	Dirección de Obras Portuarias	CONSERVACION OBRAS PORTUARIAS MENORES REGION DE LOS RIOS
Los Ríos	Dirección de Arquitectura	AMPLIACIÓN DEL MUSEO DE ARTE CONTEMPORÁNEO VALDIVIA
Los Ríos	Dirección de Arquitectura	MEJORAMIENTO TEATRO CERVANTES, COMUNA DE VALDIVIA
Los Ríos	Dirección de Obras Portuarias	MEJORAMIENTO COSTANERA VALDIVIA TRAMO 2 VALDIVIA
Los Ríos	Dirección de Obras Portuarias	MEJORAMIENTO COSTANERA DE VALDIVIA TRAMO 1 VALDIVIA
Los Ríos	Dirección de Obras Portuarias	MEJORAMIENTO COSTANERA DE VALDIVIA TRAMO 3
Los Ríos	Dirección de Arquitectura	RESTAURACIÓN Y PUESTA EN VALOR TEATRO GALIA DE LANCO
Los Ríos	Dirección de Arquitectura	CONSTRUCCIÓN BANDERA CONMEMORACIÓN BICENTENARIO NACIONAL - REGIÓN DE LOS RÍOS
Los Lagos	Dirección de Obras Portuarias	CONSTRUCCION TERMINAL PORTUARIO CHAITEN
Los Lagos	Dirección de Vialidad	CONSTRUCCION PUENTE SOBRE EL CANAL CHACAO Y ACCESOS
Aysén del General Carlos Ibáñez del Campo	Dirección de Obras Portuarias	AMPLIACION CALETA DE PESCADORES MELINKA
Aysén del General Carlos Ibáñez del Campo	Dirección de Arquitectura	MIRADORES Y PARADORES DE LA REGION DE AYSEN
Aysén del General Carlos Ibáñez del Campo	Dirección de Arquitectura	ESTADIO ATLETICO DE COYHAIQUE
Aysén del General Carlos Ibáñez del Campo	Dirección de Vialidad	MEJORAMIENTO RUTA 7 SUR ALCANTARILLA CASCADA-PTE LAS OVEJAS, RIO IBAÑEZ
Aysén del General Carlos Ibáñez del Campo	Dirección de Vialidad	MEJORAMIENTO RUTA 7: SECTOR CRUCE RUTA 240 VILLA ORTEGA
Aysén del General Carlos Ibáñez del Campo	Dirección de Vialidad	MEJORAMIENTO RUTA 7, SECTOR LAS PULGAS - QUEULAT - BIFURCACION CISNES
Aysén del General Carlos Ibáñez del Campo	Dirección de Vialidad	MEJORAMIENTO RUTA 7 SUR SECTOR: MURTA-PUERTO TRANQUILO
Aysén del General Carlos Ibáñez del Campo	Dirección de Vialidad	MEJORAMIENTO RUTA 7 SUR EL MANZANO-COCHRANE, SECTOR CUESTA EL TRARO - ACCESO SUR COCHRANE
Aysén del General Carlos Ibáñez del Campo	Dirección de Vialidad	MEJORAMIENTO RUTA 7 NORTE, SECTOR PORTEZUELO QUEULAT-BIFURCACIÓN CISNES, COMUNA DE CISNES
Aysén del General Carlos Ibáñez del Campo	Dirección de Vialidad	MEJORAMIENTO RUTA 7 NORTE, SECTOR LAS PULGAS-PUENTE UNIÓN, COMUNA DE CISNES

Región	Servicio	Proyectos
Campo		
Magallanes y de la Antártica Chilena	Dirección de Arquitectura	CONSTRUCCIÓN BANDERA REGIONAL MAGALLANES
Magallanes y de la Antártica Chilena	Dirección de Obras Portuarias	CONSTRUCCION INFRAEST. PORTUARIA MULTIPROPOSITO PUERTO WILLIAMS
Magallanes y de la Antártica Chilena	Dirección de Obras Portuarias	CONSTRUCCION INFRAESTRUCTURA PORTUARIA EN PUERTO TORO CABO DE HORNO
Magallanes y de la Antártica Chilena	Dirección de Arquitectura	CONSTRUCCIÓN ARCHIVO Y BIBLIOTECA REGIONAL, PUNTA ARENAS
Magallanes y de la Antártica Chilena	Dirección de Arquitectura	CONSTRUCCIÓN CENTRO SUBANTÁRTICO DE CABO DE HORNOS EN LA LOCALIDAD DE PUERTO WILLIAMS
Magallanes y de la Antártica Chilena	Dirección de Vialidad	CONSTRUCCION CO VIC. YENDEGAIA, S:CALETA 2 DE MAYO-CORDILLERA DARWIN
Magallanes y de la Antártica Chilena	Dirección de Vialidad	CONSTRUCCION CAMINO VICUÑA-YENDEGAIA, S. AFL. RIO TOLEDO-RIO CONDOR
Magallanes y de la Antártica Chilena	Dirección de Vialidad	CONSTRUCCION CAMINO VICUÑA-YENDEGAIA,S:RIO CONDOR- CORD. DARWIN(CMT)

Plan Chiloé

Región	Servicio	Proyectos
Región de Los Lagos	Agua Potable Rural	CONSTRUCCION SERVICIO AGUA POTABLE RURAL CALLE, COMUNA DE ANCUD
Región de Los Lagos	Agua Potable Rural	CONSTRUCCION SERVICIO AGUA POTABLE RURAL DEGAN COMUNA DE ANCUD
Región de Los Lagos	Agua Potable Rural	CONSTRUCCION SERVICIO AGUA POTABLE RURAL PILLUCO COMUNA DE ANCUD
Región de Los Lagos	Agua Potable Rural	CONSTRUCCION SERVICIO AGUA POTABLE RURAL PUCATUE, COMUNA DE CHONCHI
Región de Los Lagos	Agua Potable Rural	CONSTRUCCION SERVICIO AGUA POTABLE RURAL PUGUEÑUN COMUNA DE ANCUD
Región de Los Lagos	Agua Potable Rural	CONSTRUCCION SERVICIO AGUA POTABLE RURAL PUREO, COMUNA DE QUEILEN
Región de Los Lagos	Agua Potable Rural	CONSTRUCCION SERVICIO DE AGUA POTABLE RURAL DE COQUIAO, COMUNA DE ANCUD
Región de Los Lagos	Agua Potable Rural	INSTALACION SERVICIO AGUA POTABLE RURAL ISLA LIN LIN COMUNA DE QUINCHAO
Región de Los Lagos	Agua Potable Rural	INSTALACION SERVICIO AGUA POTABLE RURAL AGUA FRESCA COMUNA DE QUELLON
Región de Los Lagos	Agua Potable Rural	INSTALACION SERVICIO AGUA POTABLE RURAL CALEN - SAN JUAN COMUNA DE DALCAHUE
Región de Los Lagos	Agua Potable Rural	INSTALACION SERVICIO AGUA POTABLE RURAL COINCO ALTO COMUNA DE QUELLON
Región de Los Lagos	Agua Potable Rural	INSTALACION SERVICIO AGUA POTABLE RURAL DE QUILEN QUELLON
Región de Los Lagos	Agua Potable Rural	INSTALACION SERVICIO AGUA POTABLE RURAL EL QUILAR COMUNA DE ANCUD
Región de Los Lagos	Agua Potable Rural	INSTALACION SERVICIO AGUA POTABLE RURAL HUYAR ALTO COMUNA DE CURACO DE VELEZ
Región de Los Lagos	Agua Potable Rural	INSTALACION SERVICIO AGUA POTABLE RURAL ISLA APIAO COMUNA DE QUINCHAO
Región de Los Lagos	Agua Potable Rural	INSTALACION SERVICIO DE AGUA POTABLE RURAL DE ACHEUQUE COMUNA DE PUQUELDON
Región de Los Lagos	Agua Potable Rural	INSTALACION SERVICIO DE AGUA POTABLE RURAL DE CHADMO CENTRAL COMUNA DE QUELLON
Región de Los Lagos	Agua Potable Rural	INSTALACION SERVICIO DE AGUA POTABLE RURAL DE ISLA AÑIHUE QUEMCHI
Región de Los Lagos	Agua Potable Rural	INSTALACION SERVICIO DE AGUA POTABLE RURAL DE NATRI COMUNA DE CHONCHI
Región de Los Lagos	Agua Potable Rural	INSTALACION SERVICIO DE AGUA POTABLE RURAL DE TRINCAO COMUNA DE QUELLON
Región de Los Lagos	Agua Potable Rural	INSTALACION SERVICIO DE AGUA POTABLE RURAL PIRUQUINA, COMUNA DE CASTRO
Región de Los Lagos	Agua Potable Rural	INSTALACION SERVICIO DE AGUA POTABLE RURAL PUTIQUE COMUNA DE QUINCHAO
Región de Los Lagos	Agua Potable Rural	INSTALACION SERVICIO DE AGUA POTABLE RURAL TOCOIHUE-TENAUN

Región	Servicio	Proyectos
		ALTO, COMUNA DALCAHUE
Región de Los Lagos	Dirección de Vialidad	AMPLIACION REPOSICION RUTA 5 ISLA DE CHILOE S: BIF.PTE.CENTENARIO-BIF.PUPELDE .-
Región de Los Lagos	Dirección de Vialidad	AMPLIACION RUTA 5 DALCAHUE-PIDPID; NAHUILTAD-CHONCHI;BY PASS CASTR .
Región de Los Lagos	Dirección de Vialidad	AMPLIACION RUTA 5 EN CHILOE. SECTOR: FIN VARIANTE ANCUD - BIFURCACION PUPELDE
Región de Los Lagos	Dirección de Vialidad	AMPLIACION RUTA 5. SECTOR: VARIANTE ANCUD .-
Región de Los Lagos	Dirección de Vialidad	CONSERVACION CAMINOS BASICOS ISLA CHILOE (GRUPO 2) .
Región de Los Lagos	Dirección de Vialidad	CONSERVACION GLOBAL RED VIAL X REGION AÑOS 2011-2013 .
Región de Los Lagos	Dirección de Vialidad	CONSERVACION RED VIAL X REGION AÑO 2006-2008 -
Región de Los Lagos	Dirección de Vialidad	CONSERVACION VARIOS CNOS.VECINALES GLOSA 7, PROV.DE CHILOE
Región de Los Lagos	Dirección de Vialidad	CONSERVACION CAMINOS BASICOS ISLA CHILOE (GRUPO 1) .
Región de Los Lagos	Dirección de Vialidad	CONSERVACION CONSERVACION GLOBAL RED VIAL X REGION AÑO 2008 .
Región de Los Lagos	Dirección de Vialidad	CONSERVACION DE LA RED VIAL 2009-2011 REGION DE LOS LAGOS .
Región de Los Lagos	Dirección de Vialidad	CONSERVACION GLOBAL DECIMA REGION
Región de Los Lagos	Dirección de Vialidad	CONSERVACION GLOBAL 2009-2011 REGION DE LOS LAGOS .
Región de Los Lagos	Dirección de Vialidad	CONSERVACION GLOBAL DE CAMINOS REGION DE LOS LAGOS AÑO 2010-2012 .-
Región de Los Lagos	Dirección de Vialidad	CONSERVACION GLOBAL DE LA RED VIAL X REGION 2007 .
Región de Los Lagos	Dirección de Vialidad	CONSERVACION GLOBAL RED VIAL X-REGION AÑO 2006 -
Región de Los Lagos	Dirección de Vialidad	CONSERVACION RED VIAL REGION DE LOS LAGOS 2012-2014
Región de Los Lagos	Dirección de Vialidad	CONSERVACION RED VIAL X-REGION, PLAN INDIGENA
Región de Los Lagos	Dirección de Vialidad	CONSERVACION RUTA LONG.(COINCO)-CANDELARIA W-875 (PLAN CHILOE)
Región de Los Lagos	Dirección de Vialidad	CONSERVACION RUTA TRONCAL-PUYAN-CURAHUE, ROL W-551 (PLAN CHILOE)
Región de Los Lagos	Dirección de Vialidad	CONSERVACION VIAL POR GLOSA 6, LEY DE PPTO 2012,REGION DE LOS LAGOS
Región de Los Lagos	Dirección de Vialidad	CONSTRUCCION BY PASS CASTRO EN CHILOE
Región de Los Lagos	Dirección de Vialidad	CONSTRUCCION BY PASS CHONCHI EXTENSION CALLE SARGENTO CANDELARIA
Región de Los Lagos	Dirección de Vialidad	CONSTRUCCION CONEXION VIAL RUTA W-120-160. SECTOR: HUICHA - CAULIN .
Región de Los Lagos	Dirección de Vialidad	CONSTRUCCION PTE DALCAHUE EN RUTA W-59, ISLA DE QUINCHAO EN CHILOE
Región de Los Lagos	Dirección de Vialidad	CONSTRUCCION RUTA 5. SECTOR: VARIANTE CHACAO
Región de Los Lagos	Dirección de Vialidad	INSTALACION Y REPOSICION SEÑALES Y ELEMENTOS SEG. VIAL PLAN CHILOE .-
Región de Los Lagos	Dirección de Vialidad	MEJORAMIENTO RUTA QUETALMAHUE-FARO CORONA ROL W-232 (PLAN CHILOE) .
Región de Los Lagos	Dirección de Vialidad	MEJORAMIENTO 3AS PISTAS RUTA 5. S: COMPU-SAN JUAN CHADMO EN CHILOE
Región de Los Lagos	Dirección de Vialidad	MEJORAMIENTO CBI CAMINO CR. LONG. (LLICALDAD)- RAUCO POR LA COSTA
Región de Los Lagos	Dirección de Vialidad	MEJORAMIENTO CONSTR. COSTANERA CASTRO Y VIAS O` HIGGINS-SAN MARTIN
Región de Los Lagos	Dirección de Vialidad	MEJORAMIENTO COSTANERA CASTRO P.MONTT - E.LILLO - P.A.CERDA
Región de Los Lagos	Dirección de Vialidad	MEJORAMIENTO CRUCE LONGITUDINAL PIRUQUINA-SAN PEDRO ROL W-460
Región de Los Lagos	Dirección de Vialidad	MEJORAMIENTO PAR VIAL OHIGGINS - SAN MARTÍN Y PUENTE GAMBOA
Región de Los Lagos	Dirección de Vialidad	MEJORAMIENTO PAVIMENTACION RUTA W-853. SECTOR HUICHA-SANTA MARIA (KM 6,8 AL KM 28,5) .
Región de Los Lagos	Dirección de Vialidad	MEJORAMIENTO RUTA 5. SECTOR CUESTA TRAINEL EN CHILOE
Región de Los Lagos	Dirección de Vialidad	MEJORAMIENTO RUTA 5. SECTOR: MOLULCO - COLONIA YUNGAY
Región de Los Lagos	Dirección de Vialidad	MEJORAMIENTO RUTA ACCESO ALDACHILDO-PLAYA CHALIHUE ROL W-631 (PLAN CHILOE) .
Región de Los Lagos	Dirección de Vialidad	MEJORAMIENTO RUTA CRUCE LONGITUDINAL-OQUELDAN-CHAIGUAO,ROL W-881 -
Región de Los Lagos	Dirección de Vialidad	MEJORAMIENTO RUTA LONGITUDINAL LLICALDAD - RAUCO POR LA COSTA ROL W-77 .
Región de Los Lagos	Dirección de Vialidad	MEJORAMIENTO RUTA NAL-YUSTE-FUERTE AHUI ROL W-218 (PLAN CHILOE)
Región de Los Lagos	Dirección de Vialidad	MEJORAMIENTO RUTA PUQUELDON-DETIF ROL W-637 (PLAN CHILOE) .
Región de Los Lagos	Dirección de Vialidad	MEJORAMIENTO RUTA QUELLON - YALDAD ROL W-902(PLAN CHILOE) .
Región de Los Lagos	Dirección de Vialidad	MEJORAMIENTO RUTA V-990,W-131 S: PARGUA-PUNTA CORONEL Y ACCESO A RAMPAS S:CHACAO .-
Región de Los Lagos	Dirección de Vialidad	MEJORAMIENTO RUTA W-15. SECTOR: PUMANZANO - LIAO, ANCUD
Región de Los Lagos	Dirección de Vialidad	MEJORAMIENTO RUTA W-15-175 SECTOR:CRUCE RUTA 5-PUMANZANO

Región	Servicio	Proyectos
Región de Los Lagos	Dirección de Vialidad	MEJORAMIENTO RUTA W-175 SECTOR: LINAO - QUEMCHI
Región de Los Lagos	Dirección de Vialidad	MEJORAMIENTO RUTA W-181 SECTOR TOCOIHUE-TENAUN, PROVINCIA DE CHILOE .
Región de Los Lagos	Dirección de Vialidad	MEJORAMIENTO RUTA W-195 QUEMCHI -TOCOIHUE-DALCAHUE .
Región de Los Lagos	Dirección de Vialidad	MEJORAMIENTO RUTA W-195 SECTOR: QUEMCHI - PUCHAURAN
Región de Los Lagos	Dirección de Vialidad	MEJORAMIENTO RUTA W-195 SECTOR: QUEMCHI - PUCHAURAN -
Región de Los Lagos	Dirección de Vialidad	MEJORAMIENTO RUTA W-393 ACCESO A SAN JUAN SECTOR PROVINCIA DE CHILOE
Región de Los Lagos	Dirección de Vialidad	MEJORAMIENTO RUTA W-883 SECTOR CRUCE : CRUCE RUTA 5 - PUREO
Región de Los Lagos	Dirección de Vialidad	MEJORAMIENTO RUTAS COLO-QUICAVI Y ACCESO A CAPILLA DE COLO (PLAN CHILOE)
Región de Los Lagos	Dirección de Vialidad	MEJORAMIENTO RUTAS QUILO-PUMILLAHUE ROL W-200 Y PUMILLAHUE-PUÑIHUIL (PLAN CHILOE) . .
Región de Los Lagos	Dirección de Vialidad	MEJORAMIENTO RUTAS W-135-125. SECTOR: RAMPA CHACAO-LINAO
Región de Los Lagos	Dirección de Vialidad	MEJORAMIENTO RUTAS W-160; W-120. S. HUICHA-CAULIN, CHILOE.
Región de Los Lagos	Dirección de Vialidad	REPOSICION AMPLIACION RUTA 5 VARIOS TRAMOS. S: BIF.PUPELDE-QUELLON .-
Región de Los Lagos	Dirección de Vialidad	REPOSICION MEJORAMIENTO RUTA 5 SECTOR COLONIA YUNGAY-QUELLON .
Región de Los Lagos	Dirección de Vialidad	REPOSICION MEJORAMIENTO RUTA 5 SECTOR TARA-COMPU .
Región de Los Lagos	Dirección de Vialidad	REPOSICION PUENTE MECHAICO Y ACCESOS EN RUTA 5 .
Región de Los Lagos	Dirección de Vialidad	REPOSICION PUENTE SAN ANTONIO EN RUTA 5 CHILOE .
Región de Los Lagos	Dirección de Vialidad	REPOSICION PUENTES PUNTRA Y BUTALCURA, CAMINO LONG. SUR PROV. CHILOE
Región de Los Lagos	Dirección de Vialidad	REPOSICION RUTA 5 SECTOR: CASTRO - CHONCHI -
Región de Los Lagos	Dirección de Obras Portuarias	CONSERVACION RAMPAS EL PASAJE Y COYUMBE DALCAHUE
Región de Los Lagos	Dirección de Obras Portuarias	CONSTRUCCION INFRAESTRUCTURA PORTUARIA DE CONEXION TAUCOLON, QUEMCHI
Región de Los Lagos	Dirección de Obras Portuarias	CONSTRUCCION MUELLE RIO CHEPU, COMUNA DE ANCUD
Región de Los Lagos	Dirección de Obras Portuarias	CONSTRUCCION OBRAS DE ABRIGO SECTOR ACHAO, ISLA QUINCHAO
Región de Los Lagos	Dirección de Obras Portuarias	CONSTRUCCION RAMPAS DE CONEXION SECTOR PIEDRA LILE, ISLA LAITEC
Región de Los Lagos	Dirección de Obras Portuarias	CONSTRUCCION RAMPAS DE PASAJEROS Y CARGA SECTOR PUCHILCO PUQUELDON
Región de Los Lagos	Dirección de Obras Portuarias	CONSTRUCCION RAMPAS EN PALQUI CURACO DE VELEZ
Región de Los Lagos	Dirección de Obras Portuarias	CONSTRUCCION RAMPAS ISLA ACUY, QUEILEN
Región de Los Lagos	Dirección de Obras Portuarias	CONSTRUCCION RAMPAS ISLA AULIN, QUEMCHI
Región de Los Lagos	Dirección de Obras Portuarias	CONSTRUCCION RAMPAS ISLA BUTACHAUQUE SECTOR NAYAHUE QUEMCHI
Región de Los Lagos	Dirección de Obras Portuarias	CONSTRUCCION RAMPAS METAHUE, ISLA BUTACHAUQUE, QUEMCHI
Región de Los Lagos	Dirección de Obras Portuarias	CONSTRUCCION RAMPAS PARA PASAJEROS Y CARGA ISLA CHAULLIN, QUELLÓN
Región de Los Lagos	Dirección de Obras Portuarias	CONSTRUCCION RAMPAS QUINTERQUEN ISLA CAUCAHUE, COMUNA DE QUEMCHI
Región de Los Lagos	Dirección de Obras Portuarias	CONSTRUCCION RAMPAS SECTOR BLANCHARD, COMUNA DE QUELLON
Región de Los Lagos	Dirección de Obras Portuarias	CONSTRUCCION RAMPAS SECTOR CAPILLA ANTIGUA QUENAC, COMUNA QUINCHAO
Región de Los Lagos	Dirección de Obras Portuarias	CONSTRUCCION RAMPAS SECTOR COÑAB, COMUNA DE QUINCHAO
Región de Los Lagos	Dirección de Obras Portuarias	CONSTRUCCION RAMPAS SECTOR LA CAPILLA, ISLA CAILIN, QUELLON
Región de Los Lagos	Dirección de Obras Portuarias	CONSTRUCCION RAMPAS SECTOR LLAGUACH, ISLA CHAULINEC, COMUNA QUINCHAO
Región de Los Lagos	Dirección de Obras Portuarias	CONSTRUCCION RAMPAS SECTOR OSTRICULTURA, ISLA APIAO, COMUNA DE QUINCHAO
Región de Los Lagos	Dirección de Obras Portuarias	CONSTRUCCION RAMPAS SECTOR PUNTA HUIE ISLA LAITEC, QUELLON
Región de Los Lagos	Dirección de Obras Portuarias	CONSTRUCCION RAMPAS SECTOR PUNTA PAULA, ISLA COLDITA, COMUNA DE QUELLON
Región de Los Lagos	Dirección de Obras Portuarias	CONSTRUCCION TERMINAL PORTUARIO CANAL DE CHACAO -
Región de Los Lagos	Dirección de Obras Portuarias	CONSTRUCCION TERMINAL PORTUARIO MULTIPROPOSITO DE CASTRO
Región de Los Lagos	Dirección de Obras Portuarias	MEJORAMIENTO INTEGRAL RAMPAS SECTOR CHULCHUY Y HUICHA -
Región de Los Lagos	Dirección de Obras Portuarias	MEJORAMIENTO RAMPAS CANAL DE CHACAO -
Región de Los Lagos	Dirección de Obras Portuarias	REPOSICION RAMPAS DE PASAJEROS DE DALCAHUE, DALCAHUE
Región de Los Lagos	Dirección de Obras Portuarias	REPOSICION RAMPAS DE PASAJEROS Y CARGA MENOR DE CASTRO
Región de Los Lagos	Dirección de Obras Portuarias	REPOSICION RAMPAS DE QUICAVI, QUEMCHI
Región de Los Lagos	Dirección de Obras Portuarias	REPOSICION RAMPAS DE VOIGUE, QUEMCHI
Región de Los Lagos	Dirección de Obras Portuarias	REPOSICION RAMPAS ISLA QUEHUI, SECTOR LOS ANGELES, CASTRO
Región de Los Lagos	Dirección de Obras Portuarias	REPOSICION RAMPAS ISLA TRANQUI, QUEILEN
Región de Los Lagos	Dirección de Obras Portuarias	REPOSICION RAMPAS SECTOR LOS PINOS, ISLA LIN-LIN
Región de Los Lagos	Dirección de Obras Portuarias	REPOSICION RAMPAS TENAUN, DALCAHUE
Región de Los Lagos	Dirección de Arquitectura	CONSTRUCCION EDIFICIO SERVICIOS PUBLICOS DE CASTRO - PLAN CHILOE CASTRO PROVINCIA DE CHILOE

Región	Servicio	Proyectos
Región de Los Lagos	Dirección de Arquitectura	HABILITACION COSTANERA Y ENTORNOS PATRIMONIALES DE ACHAO
Región de Los Lagos	Dirección de Arquitectura	INVESTIGACION Y ELABORACION GUIAS DE DISEÑO EDIFICACION PUBLICA CHILOTA - PLAN CHILOE PROVINCIA DE CHILOE
Región de Los Lagos	Dirección de Arquitectura	MEJORAMIENTO ENTORNO EDIFICIOS Y/O ESPACIOS PUBLICOS DE VALOR PATRIMONIAL- PLAN CHILOE PROVINCIA DE CHILOE
Región de Los Lagos	Dirección de Arquitectura	RESTAURACION FUERTES CHAICURA Y BATERIA BALCACURA - PLAN CHILOE PROVINCIA DE CHILOE, COMUNA DE ANCUD
Región de Los Lagos	Dirección de Aeropuertos	CONSTRUCCION NUEVO AERODROMO ISLA DE CHILOE
Región de Los Lagos	Dirección de Aeropuertos	MEJORAMIENTO AERODROMO QUELLON QUELLON, CHILOE, X REGION.

Plan Red Interlagos

Región	Servicio	Proyectos
Región de La Araucanía	Dirección de Vialidad	CONSTRUCCION CONEXION VIAL EN ZONA DE PUENTES PITRAHUE Y EL PIANO
Región de La Araucanía	Dirección de Vialidad	CONSTRUCCION CONEXION VIAL LAGO COLICO PLAYA BLANCA CABURGUA ARAUCANIA
Región de La Araucanía	Dirección de Vialidad	CONSTRUCCION CONEXION VIAL RIBERA NORTE LAGO VILLARRICA S: PEDREGOSO-PUCON
Región de La Araucanía	Dirección de Vialidad	MEJORAMIENTO HABILITACION TRONCAL RUTA INTERLAGOS -
Región de La Araucanía	Dirección de Vialidad	MEJORAMIENTO RUTA 199-CH SECTOR CURARREHUE - PUESCO -
Región de La Araucanía	Dirección de Vialidad	MEJORAMIENTO RUTA 199-CH SECTOR PUESCO PASO MAMUIL MALAL -
Región de La Araucanía	Dirección de Vialidad	MEJORAMIENTO RUTA R-71 SECTOR: CRUCE RUTA 5-BIF. INSPECTOR FERNANDEZ - TERMAS DE TOLHUACA
Región de La Araucanía	Dirección de Vialidad	MEJORAMIENTO RUTA R-925-S CURACAUTIN-CONGUILLIO SECTOR :HUEÑIVALES-CAPTREN
Región de La Araucanía	Dirección de Vialidad	MEJORAMIENTO RUTA S-69 SECTOR: PEDREGOSO - VILLARRICA -
Región de La Araucanía	Dirección de Vialidad	MEJORAMIENTO RUTA S-75 S:COLICO-CABURGUA NORTE
Región de La Araucanía	Dirección de Vialidad	MEJORAMIENTO RUTA S-75 SECTOR: CUNCO - LAGO COLICO KM 8.5 A KM 14
Región de La Araucanía	Dirección de Vialidad	MEJORAMIENTO RUTAS S-941 Y S/ROL, CR 199 CH (PALGUIN) - LIM REG. SUR .
Región de La Araucanía	Dirección de Vialidad	MEJORAMIENTO TRAZADO RUTA S-335 CHERQUENCO- EL SALTO
Región de La Araucanía	Dirección de Vialidad	MEJORAMIENTO Y CONSTRUCCION RUTA S-911, S-973 RIBERA ORIENTE LAGO CA
Región de La Araucanía	Dirección de Vialidad	REPOSICION PUENTE QUIÑENAHUIN CURARREHUE C
Región de La Araucanía	Dirección de Vialidad	REPOSICION PUENTE RARIRUCA Y ACCESOS -
Región de La Araucanía	Dirección de Vialidad	REPOSICION PUENTE RODRIGO BASTIDAS Y ACCESOS EN RUTA 199-CH -
Región de La Araucanía	Dirección de Vialidad	REPOSICION PUENTE TRUFUL TRUFUL - MELIPEUCO -
Región de La Araucanía	Dirección de Vialidad	REPOSICION RUTA 181-CH CURACAUTIN MALALCAHUELLO
Región de La Araucanía	Dirección de Vialidad	REPOSICION RUTA S-965 CURARREHUE REIGOLIL- FLOR DEL VALLE
Región de La Araucanía	Dirección de Vialidad	REPOSICION RUTAS S-61 Y S-95-R, MELIPEUCO - ICALMA - LIUCURA
Región de La Araucanía	Dirección de Vialidad	MEJORAMIENTO R.INTERLAGOS SAN PEDRO-PITRUNCO-LOS RAULIES-PEDREGOSO
Región de La Araucanía	Dirección de Obras Portuarias	CONSERVACION EMBARCADERO OHIGGINS LAGO VILLARRICA
Región de La Araucanía	Dirección de Obras Portuarias	CONSTRUCCION INFRAESTRUCTURA PORTUARIA LAGO CABURGA
Región de La Araucanía	Dirección de Obras Portuarias	HABILITACION PLAYA PUCARÁ, VILLARRICA
Región de La Araucanía	Dirección de Obras Portuarias	MEJORAMIENTO BORDE COSTERO PARQUE SANTUARIO LA POZA, PUCON

Región	Servicio	Proyectos
Región de La Araucanía	Dirección de Obras Portuarias	MEJORAMIENTO COSTANERA PLAYA NEGRA-CABURGA
Región de La Araucanía	Dirección de Obras Portuarias	MEJORAMIENTO PLAYA GRANDE DE LICAN RAY
Región de La Araucanía	Dirección de Obras Portuarias	MEJORAMIENTO PLAYA GRANDE DE PUCON, LAGO VILLARRICA, PUCON
Región de La Araucanía	Dirección de Obras Portuarias	MEJORAMIENTO PLAYA LAGO CABURGA, COMUNA DE PUCÓN
Región de La Araucanía	Dirección de Obras Portuarias	MEJORAMIENTO PLAYA PONCIANO CASTRO, LAGO COLICO - CUNCO
Región de La Araucanía	Dirección de Obras Portuarias	MEJORAMIENTO PLAYA VILLA ICALMA, LAGO ICALMA LONQUIMAY
Región de La Araucanía	Dirección de Obras Portuarias	MEJORAMIENTO PLAYAS LICAN RAY, LAGO CALAFQUEN, VILLARRICA
Región de Los Lagos	Dirección de Vialidad	CONSERVACION CAMINOS BASICOS REGION DE LOS LAGOS 2014-2015
Región de Los Lagos	Dirección de Vialidad	CONSERVACION GLOBAL MIXTA DE CAMINOS AÑOS 2010-2013 X REGION -
Región de Los Lagos	Dirección de Vialidad	CONSTRUCCION CAMINO LACUSTRE S/ROL PUERTO VARAS - LLANQUIHUE
Región de Los Lagos	Dirección de Vialidad	CONSTRUCCION CAMINO RIO CORRENTOSO - LAS GAVIOTAS
Región de Los Lagos	Dirección de Vialidad	CONSTRUCCION CICLOVIA RUTA U-99-V S:NOCHACO-CASCADAS, PTO.OCTAY
Región de Los Lagos	Dirección de Vialidad	CONSTRUCCION CIRCUNVALACION LAGO RUPANCO, REGION LOS LAGOS
Región de Los Lagos	Dirección de Vialidad	MEJORAMIENTO CBI RUTA V-155,FRUTILLAR BAJO(F.PAV)-QUILANTO,FRUTILLAR
Región de Los Lagos	Dirección de Vialidad	MEJORAMIENTO RUTA 225-CH. SECTOR: PETROHUE - LAGO TODOS LOS SANTOS
Región de Los Lagos	Dirección de Vialidad	MEJORAMIENTO RUTA FRUTILLAR-LOS PELLINES, ROL V-305 SECTOR PUNTA LARGA .
Región de Los Lagos	Dirección de Vialidad	MEJORAMIENTO RUTA U-51 SECTOR: RUPANQUITO - ENTRE LAGOS -
Región de Los Lagos	Dirección de Vialidad	MEJORAMIENTO RUTA U-99-V S: LAS CASCADAS - ENSENADA .
Región de Los Lagos	Dirección de Vialidad	REPOSICION PAVIMENTO RUTA 215-CH. SECTOR: ADUANA - LIMITE
Región de Los Lagos	Dirección de Vialidad	REPOSICION R:V.55-225-CH,CR:LONG(P.VARAS)-ENSENADA-P.PEREZ ROSALES -
Región de Los Lagos	Dirección de Vialidad	REPOSICION RIPIO RUTA U-775 SECTOR NOCHACO-RUPANQUITO .
Región de Los Lagos	Dirección de Vialidad	REPOSICION RIPIO RUTA V-69 SECTOR:FIN PAVIMENTO-COCHAMO-PUELO
Región de Los Lagos	Dirección de Vialidad	REPOSICION RUTA 225-CH. SECTOR: ENSENADA - PETROHUE .-
Región de Los Lagos	Dirección de Vialidad	REPOSICION RUTA V-155 S:FRUTILLAR BAJO-CR. RUTA U-55-V
Región de Los Lagos	Dirección de Obras Portuarias	CONSTRUCCION INFRAESTRUCTURA DE CONEXIÓN, LAGO TAGUA TAGUA, COCHAMO
Región de Los Lagos	Dirección de Obras Portuarias	CONSTRUCCION INFRAESTRUCTURA PORTUARIA LAGO RUPANCO
Región de Los Lagos	Dirección de Obras Portuarias	MEJORAMIENTO COSTANERA DE PUERTO VARAS
Región de Los Ríos	Dirección de Vialidad	CONSERVACION DE SEÑALES Y ELEMENTOS DE SEGURIDAD VIAL RUTA INTERLAGOS
Región de Los Ríos	Dirección de Vialidad	CONSTRUCCION CONEXION VIAL LAGO RIÑIHUE-LAGO RANCO
Región de Los Ríos	Dirección de Vialidad	CONSTRUCCION CONEXION VIAL RUPUMEICA ALTO-BAJO S:MAIHUE-LAGO RANCO
Región de Los Ríos	Dirección de Vialidad	CONSTRUCCION MEJOR. RUTA 201-CH SECTOR: COÑARIPE - PELLAIFA
Región de Los Ríos	Dirección de Vialidad	CONSTRUCCION Y MEJORAMIENTO T-415, SECTOR ÑANCUL-RIÑIHUE
Región de Los Ríos	Dirección de Vialidad	MEJORAMIENTO CAMINO IGNAO - VIVANCO -TRAPI, REGION DE LOS RIOS.
Región de Los Ríos	Dirección de Vialidad	MEJORAMIENTO CBI LAGO RANCO-QUILLAICO
Región de Los Ríos	Dirección de Vialidad	MEJORAMIENTO CONST. C. VIAL T-775 S:CR.T-75 (PTO NUEVO)-T-85 (QUILLAICO) -
Región de Los Ríos	Dirección de Vialidad	MEJORAMIENTO REPOSICION RUTA T29 SECTOR CARRIRINGUE- HUILO HUILO
Región de Los Ríos	Dirección de Vialidad	MEJORAMIENTO RUTA 201-CH SECTOR: PELLAIFA - LIQUIÑE, REGIÓN LOS RÍOS
Región de Los Ríos	Dirección de Vialidad	MEJORAMIENTO RUTA 203-CH SECTOR:CHOSHUENCO-PUERTO FUY
Región de Los Ríos	Dirección de Vialidad	MEJORAMIENTO RUTA 203-CH; T-47. S: RUCATREHUA - CHOSHUENCO - ACC. CHOSHUENCO
Región de Los Ríos	Dirección de Vialidad	MEJORAMIENTO RUTA INTERLAGOS T-835, T-905 S: CAYURRUCA-TRAPI-CRUCERO -
Región de Los Ríos	Dirección de Vialidad	MEJORAMIENTO RUTA INTERLAGOS T-835; T-905 :CAYURRUCA-TRAPI-CRUCERO
Región de Los Ríos	Dirección de Vialidad	MEJORAMIENTO RUTA S/ROL CR.RUTA T-243-S(COÑARIPE)-LIM.REG.NORTE .
Región de Los Ríos	Dirección de Vialidad	MEJORAMIENTO RUTA T-785 SECTOR: COIQUE - CRUCE RUTA T-75 (PTO.NUEVO)
Región de Los Ríos	Dirección de Vialidad	MEJORAMIENTO RUTA T-85 VARIOS TRAMOS EN LAGO RANCO -

Región	Servicio	Proyectos
		CALCURRUPE .-
Región de Los Ríos	Dirección de Vialidad	MEJORAMIENTO RUTAS 203-201-CH SECTOR: PANGUIPULLI-CONARIPE II
Región de Los Ríos	Dirección de Vialidad	MEJORAMIENTO RUTAS S/ROL, T-981-U S: CRUCERO-ENTRELAGOS
Región de Los Ríos	Dirección de Vialidad	REPOSICION , CONSTRUCCION RUTA INTERLAGOS. S: ÑANCUL - LAS HUELLAS
Región de Los Ríos	Dirección de Vialidad	REPOSICION CONSTRUCCION RUTA INTERLAGOS. SECTOR: ÑANCUL - SANTA LAURA
Región de Los Ríos	Dirección de Vialidad	REPOSICION CONSTRUCCION RUTA INTERLAGOS. SECTOR: RUTA T-981-U - CHIRRE
Región de Los Ríos	Dirección de Vialidad	REPOSICION PAVIMENTO RUTA 215-CH SECTOR: LAS LUMAS - ENTRE LAGOS
Región de Los Ríos	Dirección de Vialidad	REPOSICION PUENTES HUICHALAFQUEN, PIRINEL Y BLANCO EN RUTA T-47. SECTOR: CHOSHUENCO-LAGO RIÑIHUE .
Región de Los Ríos	Dirección de Vialidad	REPOSICION RUTAS T-47 Y T-45: CHOSHUENCO-RIÑIHUE
Región de Los Ríos	Dirección de Obras Portuarias	CONSTRUCCION BORDE LACUSTRE LAGO RIÑIHUE COMUNA DE LOS LAGOS
Región de Los Ríos	Dirección de Obras Portuarias	CONSTRUCCION BORDE LACUSTRE MANTILHUE COMUNA DE RIO BUENO
Región de Los Ríos	Dirección de Obras Portuarias	CONSTRUCCION EMBARCADERO Y RAMPA MENOR DE COÑARIPE, PANGUIPULLI
Región de Los Ríos	Dirección de Obras Portuarias	MEJORAMIENTO CONECTIVIDAD DE ISLA HUAPI Y VARIANTE PUERTO SUR -
Región de Los Ríos	Dirección de Obras Portuarias	REPOSICION RAMPAS PUERTO FUY Y PUERTO PIRIHUEICO, PANGUIPULLI

Plan de Desarrollo Zonas Extremas MOP

Región	Servicio	Nombre Proyecto
Región de Arica y Parinacota	Agua Potable Rural	-- ESTUDIO DE PREFACTIBILIDAD, FACTIBILIDAD CON DISEÑO DE APR COSAPILLA Y ANCOLACANE, COMUNA DE GENERAL LAGOS
Región de Arica y Parinacota	Agua Potable Rural	-- ESTUDIO DE PREFACTIBILIDAD, FACTIBILIDAD CON DISEÑO DE APR LUPICA Y CHUCUYO, COMUNA DE PUTRE
Región de Arica y Parinacota	Agua Potable Rural	-- ESTUDIO DE PREFACTIBILIDAD, FACTIBILIDAD CON DISEÑO DE APR TIMAR Y COBIJA, COMUNA DE CAMARONES
Región de Arica y Parinacota	Agua Potable Rural	-- ESTUDIO DE PREFACTIBILIDAD, FACTIBILIDAD CON DISEÑO DE APR LA PONDEROSA, COMUNA DE ARICA
Región de Arica y Parinacota	Agua Potable Rural	-- ESTUDIO MEJORAMIENTO INTEGRAL SISTEMA APR DE CAMARONES
Región de Arica y Parinacota	Agua Potable Rural	-- ESTUDIO MEJORAMIENTO INTEGRAL SISTEMA APR DE PUTRE
Región de Arica y Parinacota	Agua Potable Rural	-- ESTUDIO MEJORAMIENTO INTEGRAL SISTEMA APR DEL VALLE LLUTA
Región de Arica y Parinacota	Agua Potable Rural	CONSTRUCCION MEJORAMIENTO CAPTACIÓN VILLA FRONTERA Y LA PONDEROSA ARICA
Región de Arica y Parinacota	Agua Potable Rural	CONSTRUCCION SISTEMA AGUA POTABLE RURAL PAGO DE GOMEZ ARICA
Región de Arica y Parinacota	Agua Potable Rural	CONSTRUCCION SISTEMA AGUA POTABLE RURAL PAMPA ALGODONAL, ARICA
Región de Arica y Parinacota	Agua Potable Rural	MEJORAMIENTO INTEGRAL SISTEMA APR VALLE DE LLUTA ARICA Y PARINACOTA
Región de Arica y Parinacota	Agua Potable Rural	MEJORAMIENTO SISTEMA AGUA POTABLE RURAL DE PUTRE PUTRE
Región de Arica y Parinacota	Agua Potable Rural	MEJORAMIENTO SISTEMA AGUA POTABLE RURAL VISVIRI
Región de Arica y Parinacota	Dirección de Vialidad	AMPLIACION RUTA 5. SECTOR: BIF. AEROPUERTO - COMPLEJO CHACALLUTA
Región de Arica y Parinacota	Dirección de Vialidad	CONSERVACION CAMINOS BASICOS REGION DE ARICA Y PARINACOTA 2015-2016
Región de Arica y Parinacota	Dirección de Vialidad	CONSERVACION SANEAMIENTO CAMINOS RURALES ETAPA II
Región de Arica y Parinacota	Dirección de Vialidad	CONSERVACION SANEAMIENTO RUTA A-23, S: CR.RUTA 11 CH-CR. RUTA A-93
Región de Arica y Parinacota	Dirección de Vialidad	CONSERVACION SANEAMIENTO RUTA A-353, CR. A-35- CORRALONES- CR. A-319
Región de Arica y Parinacota	Dirección de Vialidad	CONSTRUCCION BY PASS Y REPOS RED VIAL ANDINA, S:CR 11 CH-KM 12 (CMT)
Región de Arica y Parinacota	Dirección de Vialidad	CONSTRUCCION PROLONGACION RUTA A-210 SECTOR LAS MACHAS - AEROPUERTO
Región de Arica y Parinacota	Dirección de Vialidad	CONSTRUCCION RUTAS S/ROL, A-19. S: CR. RUTA 5 - CR. RUTA 11-CH

Región	Servicio	Nombre Proyecto
Parinacota		
Región de Arica y Parinacota	Dirección de Vialidad	HABILITACION SENDA DE PENETRACION CARITAYA - MUYURI
Región de Arica y Parinacota	Dirección de Vialidad	MEJORAMIENTO ACCESO TICNAMAR COMUNA DE PUTRE
Región de Arica y Parinacota	Dirección de Vialidad	MEJORAMIENTO RED VIAL RUTA A-15, XV REGIÓN
Región de Arica y Parinacota	Dirección de Vialidad	MEJORAMIENTO RED VIAL ZONA EXTREMA RUTA A-31, SECTOR: CRUCE RUTA A-35-ZAPAHUIRA
Región de Arica y Parinacota	Dirección de Vialidad	MEJORAMIENTO RED VIAL ZONA EXTREMA RUTA A-35, SECTOR: CRUCE RUTA 5-CRUCES RUTA A-31
Región de Arica y Parinacota	Dirección de Vialidad	MEJORAMIENTO RUTA A-143, SECTOR CRUCE RUTA 11 CH - CRUCE RUTA A-191
Región de Arica y Parinacota	Dirección de Vialidad	MEJORAMIENTO RUTA A-191, SECTOR CRUCE RUTA A-143 - CRUCE RUTA A-27
Región de Arica y Parinacota	Dirección de Vialidad	MEJORAMIENTO RUTA A-27, SECTOR KM 32 AL KM 40,2, XV REGION
Región de Arica y Parinacota	Dirección de Vialidad	MEJORAMIENTO RUTA ANDINA, SECTOR LIMITE REGIONAL-RUTA 11 CH. XV REG.
Región de Arica y Parinacota	Dirección de Vialidad	REPOSICION REPOSICIÓN RUTA A-27, SECTOR SAN MIGUEL AZAPA - KM 32
Región de Arica y Parinacota	Dirección de Vialidad	REPOSICION RUTA 11 CH, S: ARICA TAMBO QUEMADO KM 170 AL 192 .
Región de Arica y Parinacota	Dirección de Vialidad	REPOSICION RUTA 11 CH, S: ARICA TAMBO QUEMADO KM 36-60
Región de Arica y Parinacota	Dirección de Vialidad	REPOSICION RUTA 11-CH, S: ARICA - TAMBO QUEMADO, SECTOR: EL ÁGUILA - CUESTA CARDONE
Región de Arica y Parinacota	Dirección de Vialidad	REPOSICION RUTA 12 SECTOR CRUCE RUTA 5 - AEROPUERTO CHACALLUTA
Región de Arica y Parinacota	Dirección de Vialidad	REPOSICION RUTA 5 S: LIMITE URBANO N. DE ARICA- LIMITE CON PERU
Región de Arica y Parinacota	Dirección de Vialidad	REPOSICION RUTA 5 SECTOR :CUESTA DE ACHA - ACCESO ARICA
Región de Arica y Parinacota	Dirección de Vialidad	REPOSICION RUTA 5, SECTOR : VALLE DE CHACA, COMUNA DE ARICA
Región de Arica y Parinacota	Dirección de Vialidad	REPOSICION RUTA 5,S:ALTO CUESTA CHACA NORTE-CUESTA ACHA
Región de Arica y Parinacota	Dirección de Vialidad	REPOSICION RUTA A - 133, SECTOR EL BUITRE - LAS MAITAS
Región de Arica y Parinacota	Dirección de Vialidad	REPOSICION RUTA A-27,SECTOR LOTE O MONTALVO - SAN MIGUEL DE AZAPA
Región de Arica y Parinacota	Dirección General de Aguas	ANALISIS INTEGRAL DE SOLUCIONES A LA ESCASEZ HÍDRICA XV REGIÓN
Región de Arica y Parinacota	Dirección General de Aguas	CONSTRUCCION OBRAS DE MEJORAMIENTO DE CALIDAD AGUA DEL RÍO CARITAYA COMUNA DE CAMARONES
Región de Arica y Parinacota	Dirección General de Aguas	CONSTRUCCION OBRAS DE MEJORAMIENTO DE CALIDAD AGUA RIO AZUFRE REGIÓN XV
Región de Arica y Parinacota	Dirección General de Aguas	CONSTRUCCION REPARACIÓN Y REPOSICIÓN DE ESTACIONES FLUVIOMÉTRICAS Y METEOROLÓGICAS XV REGIÓN
Región de Arica y Parinacota	Dirección General de Aguas	MEJORAMIENTO CALIDAD DEL AGUA RIO COLPITA COMUNA GENERAL LAGOS
Región de Arica y Parinacota	Dirección de Obras Portuarias	CONSERVACION OBRAS PORTUARIAS MENORES REGION DE ARICA Y PARINACOTA
Región de Arica y Parinacota	Dirección de Obras Portuarias	CONSTRUCCION OBRAS DE RELOCALIZACION CALETA PESQUERA DE ARICA
Región de Arica y Parinacota	Dirección de Obras Portuarias	CONSTRUCCION PASEO Y PROTECCION BORDE COSTERO SECTOR CORAZONES - ARICA
Región de Arica y Parinacota	Dirección de Obras Portuarias	MEJORAMIENTO BORDE COSTERO BALNEARIO CHINCHORRO
Región de Arica y Parinacota	Dirección de Obras Portuarias	MEJORAMIENTO BORDE COSTERO DE ARICA, SECTOR EX ISLA ALACRAN
Región de Arica y Parinacota	Dirección de Obras Portuarias	MEJORAMIENTO PASEO BORDE COSTERO SECTOR PLAYA BRAVA, ARICA
Región de Arica y Parinacota	Dirección de Obras Hidráulicas	CONSTRUCCION EMBALSE CHIRONTA VALLE DE LLUTA
Región de Arica y Parinacota	Dirección de Obras Hidráulicas	CONSTRUCCION EMBALSE LIVILCAR VALLE DE AZAPA, COMUNA DE ARICA
Región de Arica y Parinacota	Dirección de Obras Hidráulicas	CONSTRUCCION EMBALSE UMIRPA COMUNA DE CAMARONES

Región	Servicio	Nombre Proyecto
Parinacota		
Región de Aysén	Multiservicio	CONSTRUCCION CAMINO DE ACCESO AL RECINTO PORTUARIO DE CISNES
Región de Aysén	Multiservicio	CONSTRUCCION Y MEJORAMIENTO INFRAEST. PORTUARIA L. GENERAL CARRERA
Región de Aysén	Dirección de Vialidad	CONSERVACION CONECTIVIDAD INTERIOR, REGION DE AYSEN
Región de Aysén	Dirección de Vialidad	CONSTRUCCION PASARELA BAHIA EXPLORADORES, COMUNA DE AYSEN
Región de Aysén	Dirección de Vialidad	CONSTRUCCION PUENTE RAUL MARIN BALMACEDA
Región de Aysén	Dirección de Vialidad	MEJORAMIENTO CAMINOS VARIOS EN COMUNA DE AYSEN
Región de Aysén	Dirección de Vialidad	MEJORAMIENTO CAMINOS VARIOS EN COMUNA DE COYHAIQUE
Región de Aysén	Dirección de Vialidad	MEJORAMIENTO PAVIMENTACION ACCESO A PUERTO CISNES
Región de Aysén	Dirección de Vialidad	MEJORAMIENTO R7 VILLA ORTEGA-CRUCES CABEZAS
Región de Aysén	Dirección de Vialidad	MEJORAMIENTO RUTA 265 SECTOR ACCESO BAHIA JARA - CHILE CHICO
Región de Aysén	Dirección de Vialidad	MEJORAMIENTO RUTA 265: CRUCE EL MAITÉN-GUADAL
Región de Aysén	Dirección de Vialidad	MEJORAMIENTO RUTA 7 SUR : EL MAITEN - COCHRANE
Región de Aysén	Dirección de Vialidad	MEJORAMIENTO RUTA 7 SUR SECTOR: BAHIA MURTA-MAITEN
Región de Aysén	Dirección de Vialidad	MEJORAMIENTO RUTA 7 SUR. SECTOR: CERRO CASTILLO-ALCANTARILLA CASCADA
Región de Aysén	Dirección de Vialidad	MEJORAMIENTO RUTA 7 SUR.SECTOR: COCHRANE - PUERTO YUNGAY
Región de Aysén	Dirección de Vialidad	MEJORAMIENTO RUTA 7 SUR: CERRO CASTILLO-COCHRANE
Región de Aysén	Dirección de Vialidad	MEJORAMIENTO RUTA 7, SECTOR LAS PULGAS - QUEULAT - BIFURCACION CISNES
Región de Aysén	Dirección de Vialidad	MEJORAMIENTO RUTA 7, SECTOR LIMITE REGIONAL NORTE - BIF CISNES, XIR
Región de Aysén	Dirección de Vialidad	MEJORAMIENTO RUTA 7: LA JUNTA - LIMITE REGIONAL NORTE
Región de Aysén	Dirección de Vialidad	MEJORAMIENTO RUTA 7: SECTOR CRUCE RUTA 240 VILLA ORTEGA
Región de Aysén	Dirección de Vialidad	MEJORAMIENTO RUTA7, SECTOR: LA JUNTA - PUYUHUAPI - LAS PULGAS, XIR
Región de Aysén	Dirección de Obras Portuarias	AMPLIACION INFRAESTRUCTURA PORTUARIA EN BAHIA BAHAMONDE
Región de Aysén	Dirección de Obras Portuarias	CONSTRUCCION BORDE COSTERO PUYUHUAPI, CISNES
Región de Aysén	Dirección de Obras Portuarias	MEJORAMIENTO BORDE LACUSTRE PUERTO BERTRAND, CHILE CHICO
Región de Aysén	Dirección de Obras Portuarias	MEJORAMIENTO CONECTIVIDAD MARITIMA REGION DE AYSEN EN PUERTO CISNES
Región de Aysén	Dirección de Obras Portuarias	MEJORAMIENTO INFRAESTRUCTURA CONECTIVIDAD MARITIMA REGION AYSEN EN MELINKA
Región de Aysén	Dirección de Aeropuertos	AMPLIACION AREA DE MOVIMIENTO, AERÓDROMO BALMACEDA. XI REGION
Región de Aysén	Dirección de Aeropuertos	AMPLIACION TERMINAL DE PASAJEROS AERODROMO BALMACEDA XI REGION
Región de Aysén	Dirección de Aeropuertos	CONSTRUCCION REFUGIO DE PASAJEROS AERÓDROMO CALETA ANDRADE. XI REGION DE AYSÉN.
Región de Los Lagos	Agua Potable Rural	CONSTRUCCION SISTEMA AGUA POTABLE RURAL EL VARAL - HUALAIHUE
Región de Los Lagos	Agua Potable Rural	CONSTRUCCION SISTEMA DE AGUA POTABLE RURAL CHAGUAL - QUILDACO
Región de Los Lagos	Agua Potable Rural	CONSTRUCCION SISTEMA DE AGUA POTABLE RURAL EL TRANQUILO
Región de Los Lagos	Agua Potable Rural	CONSTRUCCION SISTEMA DE AGUA POTABLE RURAL ISLAS DESERTORES
Región de Los Lagos	Agua Potable Rural	CONSTRUCCION SISTEMA DE AGUA POTABLE RURAL MAÑIHUEICO
Región de Los Lagos	Agua Potable Rural	CONSTRUCCION SISTEMA DE AGUA POTABLE RURAL POCOIHUEN
Región de Los Lagos	Agua Potable Rural	CONSTRUCCION SISTEMA DE AGUA POTABLE RURAL PUERTO RAMIREZ
Región de Los Lagos	Agua Potable Rural	CONSTRUCCION SISTEMA DE AGUA POTABLE RURAL SECTOR LA ARENA
Región de Los Lagos	Multiservicio	CONSERVACION OBRAS PORTUARIAS MENORES REGION DE LOS LAGOS
Región de Los Lagos	Multiservicio	DIAGNOSTICO ESTRUCTURAL MUELLE CHAITEN, PROVINCIA DE PALENA
Región de Los Lagos	Dirección de Vialidad	CONSERVACION DE CAMINOS PROV. PALENA + COCHAMO POR GLOSA 7 TERCERA ETAPA
Región de Los Lagos	Dirección de Vialidad	CONSERVACION PERIÓDICA, CAMINO BÁSICO COMAU-POYO-AYACARA-BUILL
Región de Los Lagos	Dirección de Vialidad	CONSTRUCCION CAMINO PUELO - PASO EL BOLSON (C.M.T.) -
Región de Los Lagos	Dirección de Vialidad	CONSTRUCCION CAMINO RUTA W-807, SECTOR 2 BAHIA PUMALIN-FARO TENGO
Región de Los Lagos	Dirección de Vialidad	CONSTRUCCION CAMINO RUTA W-807, SECTOR 3 FARO TENGO-PTE AQUELLAS

Región	Servicio	Nombre Proyecto
Región de Los Lagos	Dirección de Vialidad	CONSTRUCCION CAMINO S/R, SECTOR PUNTA GRUESA-COMAU-PUNTA VELERO,RUTAW-813
Región de Los Lagos	Dirección de Vialidad	CONSTRUCCION CONEXION VIAL CR. RUTA 231-CH-ACC.NORTE LAGO ESPOLON
Región de Los Lagos	Dirección de Vialidad	CONSTRUCCION DE VARIOS PUENTES EN LA PROVINCIA DE PALENA
Región de Los Lagos	Dirección de Vialidad	CONSTRUCCION MEJORAMIENTO RUTA S/ROL SECTOR : PUENTE CHEYRE - PASO RIO MANSO
Región de Los Lagos	Dirección de Vialidad	CONSTRUCCION RIPIO RUTA 7. S: FIORDO LARGO (PILLAN) - CALETA GONZALO
Región de Los Lagos	Dirección de Vialidad	CONSTRUCCION RIPIO RUTA 7. SECTOR: PICHANCO-HUINAY, XR .
Región de Los Lagos	Dirección de Vialidad	CONSTRUCCION RTA 7.S:PICHANCO-STA BARBARA(EXPROPIACION VARIOS TRAMOS
Región de Los Lagos	Dirección de Vialidad	CONSTRUCCION RUTA 7 : SECTOR VODUDAHUE-LEPTEPU (CMT)
Región de Los Lagos	Dirección de Vialidad	CONSTRUCCION RUTA 7. SECTOR: LEPTEPU-HUINAY
Región de Los Lagos	Dirección de Vialidad	MEJORAMIENTO RUTA 231-CH SECTOR PUERTO RAMIREZ - FUTALEUFU
Región de Los Lagos	Dirección de Vialidad	MEJORAMIENTO RUTA 235-CH,VILLA SANTA LUCIA-PUERTO RAMIREZ - PALENA, I ETAPA
Región de Los Lagos	Dirección de Vialidad	MEJORAMIENTO RUTA 235-CH,VILLA SANTA LUCIA-PUERTO RAMIREZ - PALENA, II ETAPA
Región de Los Lagos	Dirección de Vialidad	MEJORAMIENTO RUTA 7 SECTOR STA. LUCIA-LIMITE REGIONAL .
Región de Los Lagos	Dirección de Vialidad	MEJORAMIENTO RUTA 7 SECTOR PICHICOLO-HORNOPIREN .-
Región de Los Lagos	Dirección de Vialidad	MEJORAMIENTO RUTA 7 SECTOR PUELICHE-PUENTE PUÑON .-
Región de Los Lagos	Dirección de Vialidad	MEJORAMIENTO RUTA 7 SECTOR: HORNOPIREN-PICHANCO. COMUNA DE HUALAIHUE
Región de Los Lagos	Dirección de Vialidad	MEJORAMIENTO RUTA 7 SECTOR: LAGO NEGRO-PUENTE BONITO
Región de Los Lagos	Dirección de Vialidad	MEJORAMIENTO RUTA 7, SECTOR PUENTE CISNE - PICHICOLO
Región de Los Lagos	Dirección de Vialidad	MEJORAMIENTO RUTA 7. SECTOR: CALETA GONZALO - SANTA BARBARA
Región de Los Lagos	Dirección de Vialidad	MEJORAMIENTO RUTA 7. SECTOR: LAGO BLANCO - SANTA BARBARA
Región de Los Lagos	Dirección de Vialidad	MEJORAMIENTO RUTA 7. SECTOR: LEPTEPU - FIORDO LARGO
Región de Los Lagos	Dirección de Vialidad	MEJORAMIENTO RUTA 7. SECTOR: PUENTE PUÑON - PUENTE CISNE
Región de Los Lagos	Dirección de Vialidad	MEJORAMIENTO RUTA V-69 SECTOR P. PUCHEGUIN - P. CASCAJAL3, COCHAMO
Región de Los Lagos	Dirección de Vialidad	MEJORAMIENTO RUTA V-69, SECTOR 3 PTE PUCHEGUIN-PTE CASCAJAL 3
Región de Los Lagos	Dirección de Vialidad	MEJORAMIENTO RUTA V-69, SECTOR RALUN - COCHAMO, COMUNA COCHAMO
Región de Los Lagos	Dirección de Vialidad	REPOSICION PUENTES MAYORES REGION DE LOS LAGOS GRUPO 1
Región de Los Lagos	Dirección de Obras Portuarias	CONSTRUCCION CALETA DE PESCADORES PUELICHE
Región de Los Lagos	Dirección de Obras Portuarias	CONSTRUCCION INFRAESTRUCTURA DE APOYO EN CALETA ROLECHA HUALAIHUE
Región de Los Lagos	Dirección de Obras Portuarias	CONSTRUCCION INFRAESTRUCTURA PORTUARIA AULEN, HUALAIHUE
Región de Los Lagos	Dirección de Obras Portuarias	CONSTRUCCION INFRAESTRUCTURA PORTUARIA CALETA BUILL HUALAIHUE
Región de Los Lagos	Dirección de Obras Portuarias	CONSTRUCCION INFRAESTRUCTURA PORTUARIA ISLA DESERTORES
Región de Los Lagos	Dirección de Obras Portuarias	CONSTRUCCION INFRAESTRUCTURA PORTUARIA PENINSULA DE HUEQUI, CHAITEN
Región de Los Lagos	Dirección de Obras Portuarias	CONSTRUCCION INFRAESTRUCTURA PORTUARIA SOTOMO
Región de Los Lagos	Dirección de Obras Portuarias	CONSTRUCCION RAMPAS CHANA

Región	Servicio	Nombre Proyecto
Región de Los Lagos	Dirección de Obras Portuarias	CONSTRUCCION RAMPAS PUERTO CALDERON PUERTO POLETO LAGO ESPOLON
Región de Los Lagos	Dirección de Obras Portuarias	CONSTRUCCION TERMINAL PORTUARIO E INFRAES. PESCA ARTESANAL CHAITEN
Región de Los Lagos	Dirección de Obras Portuarias	MEJORAMIENTO RAMPA AYACARA
Región de Los Lagos	Dirección de Obras Portuarias	MEJORAMIENTO RAMPA POYO
Región de Los Lagos	Dirección de Obras Portuarias	REPOSICION INFRAESTRUCTURA PORTUARIA COCHAMO
Región de Los Lagos	Dirección de Aeropuertos	REPOSICION AERÓDROMO CHAITÉN. PROVINCIA DE PALENA, X REGIÓN.
Región de Magallanes y ACH	Agua Potable Rural	CONSTRUCCION PROYECTOS NUEVOS 2018 AGUA POTABLE RURAL XII REGIÓN
Región de Magallanes y ACH	Dirección de Vialidad	CONSTRUCCION CAMINO RIO HOLLEMBERG - RIO PEREZ -
Región de Magallanes y ACH	Dirección de Vialidad	CONSTRUCCION CAMINO RIO HOLLEMBERG - RIO PEREZ
Región de Magallanes y ACH	Dirección de Vialidad	MEJORAMIENTO BORDE COSTERO EN PUERTO WILLIAMS CABO DE HORNOS
Región de Magallanes y ACH	Dirección de Vialidad	MEJORAMIENTO RUTA COSTERA VILLA UKIKA - AEROPUERTO, PTO. WILLIA
Región de Magallanes y ACH	Dirección de Obras Portuarias	-- CONSTRUCCIÓN INFRAESTRUCTURA PORTUARIA MULTIPROPOSITO PUERTO NATALES
Región de Magallanes y ACH	Dirección de Obras Portuarias	ANALISIS AGUAS ABRIGADAS ENTRE MUELLES MARDONES Y ASMAR
Región de Magallanes y ACH	Dirección de Obras Portuarias	CONSTRUCCION INFRAEST. PORTUARIA MULTIPROPOSITO PUERTO WILLIAMS
Región de Magallanes y ACH	Dirección de Arquitectura	CONSTRUCCION CENTRO INTERACTIVO ANTÁRTICO, PUNTA ARENAS
Región de Magallanes y ACH	Dirección de Arquitectura	HABILITACION Y CONSTRUCCIÓN ARCHIVO Y BIBLIOTECA REGIONAL, PUNTA ARENAS
Región de Magallanes y ACH	Dirección de Aeropuertos	NORMALIZACION AERÓDROMO GUARDIAMARINA ZAÑARTU, PUERTO WILLIAMS. XII REGIÓN DE MAGALLANES Y DE LA ANTÁRTICA CHILENA
Región de Magallanes y ACH	Dirección de Obras Hidráulicas	CONSERVACION DE CAUCES RÍO LAS MINAS PUNTA ARENAS

Plan de Desarrollo para Territorios Rezagados

Región	Servicio	Nombre Proyecto
Región de Coquimbo	Agua Potable Rural	AMPLIACION SISTEMA DE AGUA POTABLE RURAL EL HUACHO, COMBARBALA
Región de Coquimbo	Agua Potable Rural	CONSTRUCCION SISTEMA APR BELLAVISTA DE CARÉN COMUNA DE MONTE PATRIA
Región de Coquimbo	Agua Potable Rural	CONSTRUCCION SISTEMA APR PANGUESILLO MONTE PATRIA
Región de Coquimbo	Agua Potable Rural	CONSTRUCCION SISTEMA APR TOMÉ BAJO - PALOS QUEMADOS MONTE PATRIA
Región de Coquimbo	Agua Potable Rural	CONSTRUCCION SISTEMA COLECTIVO APR VARIAS LOCALIDADES RÍO PAMA
Región de Coquimbo	Dirección de Obras Hidráulicas	CONSTRUCCION EMBALSE LA TRANCA EN RIO COGOTI
Región de Coquimbo	Dirección de Obras Hidráulicas	CONSTRUCCION EMBALSE MURALLAS VIEJAS RÍO COMBARBALÁ COMUNA DE COMBARBALÁ
Región de Coquimbo	Dirección de Obras Hidráulicas	CONSTRUCCION EMBALSE RÍO RAPEL COMUNA MONTE PATRIA
Región de Coquimbo	Dirección de Obras Hidráulicas	CONSTRUCCION EMBALSE VALLE HERMOSO EN RIO PAMA COMBARBALA
Región de Coquimbo	Dirección de Obras Hidráulicas	ESTUDIOS EMBALSES PEQUEÑOS TRANQUE PIEDRA EL BARCO
Región de Coquimbo	Dirección de Obras Hidráulicas	MEJORAMIENTO CANAL PALQUI MAURAT SEMITA MONTE PATRIA REGIÓN DE COQUIMBO
Región de Coquimbo	Dirección de Obras Portuarias	CONSTRUCCION INFRAESTRUCTURA PESQUERA ARTESANAL CALETA HUENTELAUQUEN COMUNA DE LOS VILOS
Región de Coquimbo	Dirección de Vialidad	MEJORAMIENTO RUTA 597, SECTOR: CARÉN-TULAHUÉN, PROV. LIMARÍ, IV REG.
Región de Coquimbo	Dirección de Vialidad	MEJORAMIENTO RUTA D-577, CAREN - PEDREGAL - EL

Región	Servicio	Nombre Proyecto
		MAITEN
Región de Coquimbo	Dirección de Vialidad	MEJORAMIENTO RUTA D-605, SECTOR MANQUEHUA-SORUCO
Región del Maule	Agua Potable Rural	MEJORAMIENTO SERVICIO A.P.R. CORONEL DE MAULE, CAUQUENES
Región del Maule	Dirección de Aeropuertos	MEJORAMIENTO AERÓDROMO EL BOLDO DE CAUQUENES CAUQUENES. VII REGIÓN DEL MAULE
Región del Maule	Dirección de Obras Hidráulicas	CONSTRUCCION EMBALSE HUEDQUE
Región del Maule	Dirección de Obras Hidráulicas	CONSTRUCCION SISTEMA DE RIEGO EMBALSE EMPEDRADO VII REGIÓN
Región del Maule	Dirección de Obras Portuarias	MEJORAMIENTO BORDE COSTERO CURANIPE Y PELLUHUE COMUNA PELLUHUE
Región del Maule	Dirección de Vialidad	CONSTRUCCION CAMINO COSTERO SECTOR: PUEBLO HUNDIDO - BIF. CHOVELLEN
Región del Maule	Dirección de Vialidad	MEJORAMIENTO RUTA M-450, SECTOR CHANCO-EMPEDRADO
Región del Maule	Dirección de Vialidad	MEJORAMIENTO RUTA M-80-N, SECTOR TREGUALEMU-LIMITE REGIONAL.
Región del Biobío	Agua Potable Rural	CONSTRUCCION SERVICIO DE AGUA POTABLE RURAL PICHIAUAUCO - VILLA LOS RIOS CURANILAHUE
Región del Biobío	Agua Potable Rural	CONSTRUCCION SERVICIO DE APR LA CURVA DE CAYUCUPIL DE CAÑETE
Región del Biobío	Dirección de Aeropuertos	CONSERVACION PEQUEÑOS AERÓDROMOS, REGIÓN DEL BIOBÍO
Región del Biobío	Dirección de Aeropuertos	CONSTRUCCION REFUGIO PASAJEROS AERÓDROMO LOS PEHUENCHES DE LEBU. VIII REGIÓN DEL BIOBÍO
Región del Biobío	Dirección de Aeropuertos	NORMALIZACION CERCOS Y OTROS DE PEQUEÑOS AERÓDROMOS PROVINCIA DE ARAUCO. VIII REGIÓN DEL BIOBÍO
Región del Biobío	Dirección de Arquitectura	AERÓDROMO COBQUECURA
Región del Biobío	Dirección de Obras Hidráulicas	DIAGNOSTICO PLAN MAESTRO AGUAS LLUVIAS PROVINCIA DE ARAUCO VIII REGIÓN
Región del Biobío	Dirección de Obras Hidráulicas	ESTUDIO PEQUEÑOS EMBALSES COMUNA DE RÁNQUIL
Región del Biobío	Dirección de Obras Portuarias	AMPLIACION EXPLANADA CALETA QUIDICO
Región del Biobío	Dirección de Obras Portuarias	AMPLIACION EXPLANADA Y RAMPA CALETA PUNTA LAVAPIE
Región del Biobío	Dirección de Obras Portuarias	CONSTRUCCION ATRACADERO CALETA ARAUCO
Región del Biobío	Dirección de Obras Portuarias	CONSTRUCCION CALETAS DEL TRABAJO, EL REFUGIO Y LA CALERA, ISLA MOCHA
Región del Biobío	Dirección de Obras Portuarias	CONSTRUCCION EMBARCADERO RIBERA SUR RIO LEBU
Región del Biobío	Dirección de Obras Portuarias	CONSTRUCCION INFRAESTRUCTURA MARITIMA CALETA TUBUL, ARAUCO
Región del Biobío	Dirección de Obras Portuarias	CONSTRUCCION RAMPA VARADO CALETA TIRUA
Región del Biobío	Dirección de Obras Portuarias	REPARACION REPARACION DE ESPIGONES RIO TIRUA
Región del Biobío	Dirección de Vialidad	CONSTRUCCION CAMINOS DE CIRCUNVALACION LAGOS LANALHUE Y LLEU LLEU -
Región del Biobío	Dirección de Vialidad	MEJORAMIENTO RUTA P-950-R. S: TIRUA-RELUN (POR LA CAMPANA)
Región del Biobío	Dirección de Vialidad	MEJORAMIENTO CAMINO COSTERO S: TIRUA-LIMITE REGIONAL
Región del Biobío	Dirección de Vialidad	MEJORAMIENTO MEJORAMIENTO RUTA P-500 Y P-556, SECTOR: SARA DE LEBU-LICAUQUEN-CAÑETE
Región del Biobío	Dirección de Vialidad	MEJORAMIENTO RUTA CURANILAHUE-TRONGOL BAJO, CURANILAHUE
Región del Biobío	Dirección de Vialidad	MEJORAMIENTO RUTA INTERCOMUNAL DEL SECANO INTERIOR DE ÑUBLE
Región del Biobío	Dirección de Vialidad	MEJORAMIENTO RUTA N-66-O SAN IGNACIO DE PALOMARES-RAFAEL, ÑUBLE
Región del Biobío	Dirección de Vialidad	MEJORAMIENTO RUTA N-70-M SECTOR SAN CARLOS-TORRECILLAS
Región del Biobío	Dirección de Vialidad	MEJORAMIENTO RUTA P-640 SECTOR: PELECO-PUENTE PELECO, PROV. ARAUCO
Región del Biobío	Dirección de Vialidad	MEJORAMIENTO RUTAS N-460, N-470 Y N-476 TREHUACO-PORTEZUELO, ÑUBLE
Región del Biobío	Dirección de Vialidad	MEJORAMIENTO Y CONSTR. CAMINO CURANILAHUE-NACIMIENTO POR B. LOS RIOS
Región del Biobío	Dirección de Vialidad	REPOSICION PUENTE LARAQUETE, COMUNA DE ARAUCO, PROVINCIA DE ARAUCO
Región del Biobío	Dirección de Vialidad	REPOSICION RUTA P-30 LEBU - MILLONHUE, SECTOR CUESTA EL GUINDO PROV ARAUCO
Región del Biobío	Dirección de Vialidad	REPOSICION RUTA P-60-R TRES PINOS-CONTULMO-LIMITE

Región	Servicio	Nombre Proyecto
		REGIONAL, ARAUCO
Región del Biobío	Dirección de Vialidad	REPOSICION RUTA P-70 PELECO - TIRUA, ARAUCO
Región de Los Ríos	Agua Potable Rural	CONSTRUCCIÓN SERVICIO APR DE BOQUIAL, RIO BUENO
Región de Los Ríos	Agua Potable Rural	CONSTRUCCIÓN SERVICIO APR DE ROFUOCO ALTO, LA UNIÓN
Región de Los Ríos	Agua Potable Rural	INSTALACION SERVICIO DE AGUA POTABLE RURAL CURRALUMA, COMUNA DE RIO BUENO
Región de Los Ríos	Dirección de Obras Portuarias	CONSERVACION VIA DE NAVEGACION RIO BUENO PROVINCIA DEL RANCO
Región de Los Ríos	Dirección de Obras Portuarias	CONSTRUCCIÓN BORDE LACUSTRE MANTILHUE COMUNA DE RIO BUENO
Región de Los Ríos	Dirección de Obras Portuarias	CONSTRUCCIÓN INFRAESTRUCTURA DE RIBERA SUR Y NORTE SECTOR TRUMAO, RIO BUENO
Región de Los Ríos	Dirección de Obras Portuarias	CONSTRUCCIÓN INFRAESTRUCTURA PARA NAVEGACION TURISTICA RIO BUENO PROVINCIA DEL RANCO (SECTOR: BALNEARIO RIO BUENO)
Región de Los Ríos	Dirección de Obras Portuarias	CONSTRUCCIÓN INFRAESTRUCTURA PARA NAVEGACION TURISTICA RIO BUENO PROVINCIA DEL RANCO (SECTOR: COCULE)
Región de Los Ríos	Dirección de Obras Portuarias	CONSTRUCCIÓN INFRAESTRUCTURA PARA NAVEGACION TURISTICA RIO BUENO PROVINCIA DEL RANCO (SECTORES: RIO BUENO- COCULE)
Región de Los Ríos	Dirección de Obras Portuarias	CONSTRUCCIÓN INFRAESTRUCTURA PORTUARIA DE CONECTIVIDAD RIO BUENO (PTO. CARRASCO)
Región de Los Ríos	Dirección de Obras Portuarias	CONSTRUCCIÓN INFRAESTRUCTURA PORTUARIA DE CONECTIVIDAD RIO BUENO (PTO. ULLOA)
Región de Los Ríos	Dirección de Obras Portuarias	CONSTRUCCIÓN INFRAESTRUCTURA PORTUARIA DE CONECTIVIDAD RIO BUENO (PTO. ULLOA-PTO. CARRASCO)
Región de Los Ríos	Dirección de Obras Portuarias	CONSTRUCCIÓN RANCA PUERTO LAS ROSAS
Región de Los Ríos	Dirección de Vialidad	AMPLIACIÓN DOBLE VÍA LA UNIÓN - RÍO BUENO
Región de Los Ríos	Dirección de Vialidad	CONSERVACIÓN CAMINO DE ACCESO AL PARQUE PUYEHUE POR SECTOR LOS VENADOS
Región de Los Ríos	Dirección de Vialidad	CONSTRUCCIÓN CONECTIVIDAD VIAL MAIHUE-PUERTO FUY-PUERTO PIREHUEICO
Región de Los Ríos	Dirección de Vialidad	CONSTRUCCIÓN CONEXION VIAL LAGO RIÑIHUE-LAGO RANCO
Región de Los Ríos	Dirección de Vialidad	CONSTRUCCIÓN CONEXIÓN VIAL: SECTOR LICAN-RUTA 215-CH
Región de Los Ríos	Dirección de Vialidad	CONSTRUCCIÓN INTERCONEXIÓN VIAL, SECTOR: CHAIHUIN - LÍMITE REGIONAL (RÍO BUENO)
Región de Los Ríos	Dirección de Vialidad	MEJORAMIENTO CBI RUTA SIN ROL, S: ACCESO A ILLAHUAPI, COMUNA DE LAGO RANCO
Región de Los Ríos	Dirección de Vialidad	MEJORAMIENTO CBI RUTA T-525, S: LAS HUELLAS - NONTUELÁ, COMUNAS DE LOS LAGOS Y FUTRONO
Región de Los Ríos	Dirección de Vialidad	MEJORAMIENTO CBI RUTA T-661, S: ACCESO A QUIMÁN ALTO, COMUNA DE FUTRONO
Región de Los Ríos	Dirección de Vialidad	MEJORAMIENTO CBI RUTA T-720, S: LOS TRACTORES - PUENTE LA PIEDRA, COMUNA DE LA UNIÓN
Región de Los Ríos	Dirección de Vialidad	MEJORAMIENTO CONSTRUCCIÓN CONEXION VIAL LOS VENADOS - RUPUMEICA ALTO - RUPUMEICA BAJO INCL. PUENTE SOTO VIO)
Región de Los Ríos	Dirección de Vialidad	MEJORAMIENTO CONSTRUCCIÓN RUTA INTERLAGOS, S:IGNAO-VIVANCO-TRAPI
Región de Los Ríos	Dirección de Vialidad	MEJORAMIENTO PASADA POR LA UNION (BY PASS LA UNION)
Región de Los Ríos	Dirección de Vialidad	MEJORAMIENTO RUTA 208 LA UNION -RAPACO
Región de Los Ríos	Dirección de Vialidad	MEJORAMIENTO RUTA T-60 S: CRUCE RUTA 206-TRES VENTANAS
Región de Los Ríos	Dirección de Vialidad	MEJORAMIENTO RUTA T-80 SECTOR: LAS TRANCAS-HUEICOLLA
Región de Los Ríos	Dirección de Vialidad	MEJORAMIENTO RUTAS S/ROL, T-981-U SECTOR: CRUCERO - ENTRELAGOS
Región de Los Ríos	Dirección de Vialidad	REPOSICION PAV. RUTA T-85 S:CAYURRUCA-LAGO RANCO-ILIHUE

Anexo: Acrónimos

APR: Agua Potable Rural

BBNN: Ministerio de Bienes Nacionales

CCOP: Coordinación de Concesiones de Obras Públicas

CONAF: Corporación Nacional Forestal

CONAMA: Comisión Nacional del Medio Ambiente (Marzo 1994- Diciembre 2009 (Ley N°19.300; a partir de enero del 2010 se transformó en el Ministerio de Medio Ambiente, según Ley N°20.417)

CORFO: Corporación de Fomento de la Producción

DA: Dirección de Arquitectura

DAP: Dirección de Aeropuertos

DGA: Dirección General de Aguas

DGOP: Dirección general de Obras Públicas

DIRPLAN: Dirección de Planeamiento

DOH: Dirección de Obras Hidráulicas

DOP: Dirección de Obras Portuarias

DV: Dirección de Vialidad

GORE: Gobierno Regional

INDAP: Instituto Nacional de Desarrollo Agropecuario

MIDESO: Ministerio de Desarrollo Social

MINEDUC: Ministerio de Educación

MINERÍA: Ministerio de Energía

MINSAL: Ministerio de Salud

MINTT: Ministerio de Transporte y Telecomunicaciones

MINVU: Ministerio de Vivienda y Urbanismo

SASIPA: Sociedad Agrícola y Servicios de la Isla de Pascua

SERNATUR: Servicio Nacional de Turismo

SUBDERE: Subsecretaría de Desarrollo Regional