



Ministerio de Obras Públicas

Inventario de Planes MOP 2024

Departamento Planificación de Inversiones
División de Planificación Estratégica y Presupuesto
Dirección de Planeamiento



Contenido

PRESENTACIÓN	2
RESUMEN INVENTARIO DE PLANES	3
PLAN DIRECTOR	16
1. Plan Director de Infraestructura (PDI) 2010-2025.....	17
PLANES ESPECIALES	19
2. Plan de Desarrollo de Zonas Extremas MOP Arica y Parinacota.....	20
3. Plan de Desarrollo de Zonas Extremas MOP Patagonia Verde.....	22
4. Plan de Desarrollo de Zonas Extremas MOP Aysén.....	25
5. Plan de Desarrollo de Zonas Extremas MOP Magallanes y de la Antártica Chilena.....	27
6. Plan Territorial de Zonas Rezagadas General Lagos, Putre y Camarones, Región de Arica y Parinacota	29
7. Plan Territorial de Desarrollo para Zonas Rezagadas Tamarugal Norte, Región de Tarapacá	31
8. Plan de Desarrollo Territorial Provincia de Tocopilla: Entre la Costa y la Pampa, el Desarrollo Comienza Ahora, Región de Antofagasta	34
9. Plan Territorial de Desarrollo para Zonas Rezagadas Freirina Sustentable, Región de Atacama.....	37
10. Plan Territorial de Desarrollo para Zonas Rezagadas Limarí - Choapa, Región de Coquimbo	42
11. Plan de Zonas Rezagadas Elqui- Limarí Viento Norte, Región de Coquimbo	47
12. Plan Territorial de Desarrollo para Zonas Rezagadas de Cordillera, Valles y Mar. Oportunidades Para El Territorio y Su Gente. Región de Valparaíso	49
13. Plan de Fortalecimiento y Desarrollo Sostenible para la Comuna de Til Til, Región Metropolitana.....	52
14. Plan Territorial de Desarrollo para Zonas Rezagadas Secano O'Higgins, Región de O'Higgins.....	54
15. Plan Territorial de Desarrollo para Zonas Rezagadas Secano Maule Sur, Región del Maule	57
16. Plan Territorial de Desarrollo para Zonas Rezagadas Valle del Itata, Región de Ñuble	60
17. Plan Territorial de Desarrollo para Zonas Rezagadas Provincia de Arauco, Región del Biobío.....	62
18. Plan Territorial de Desarrollo para Zonas Rezagadas Costa Araucanía, Región de la Araucanía	64
19. Plan Territorial de Desarrollo para Zonas Rezagadas Provincia de Malleco, Región de La Araucanía	66
20. Plan Territorial de Zonas Rezagadas Territorios Insulares y Aislados del mar interior de Chiloé, Los Lagos	68
21. Plan Territorial de Desarrollo para Zonas Rezagadas Provincia de los Glaciares, Región de Aysén.....	69
22. Plan de Desarrollo Puerto Edén, Región de Magallanes y la Antártica Chilena	74
23. Plan de Infraestructura para el Borde Costero de Arica	76
24. Plan de infraestructura para el Borde Costero de Antofagasta	79
25. Plan de Infraestructura para Caletas Rurales Región de Coquimbo	82
26. Plan Especial Comuna Juan Fernández	84
27. Plan de Infraestructura Portuaria y Costera para la Región de O'Higgins	85
28. Plan de Infraestructura para el Borde Costero Región del Maule	87
29. Plan Impulso Araucanía.....	89
30. Plan de Infraestructura para el Borde Costero Región del Biobío	92
31. Plan Red Interlagos 2008-2016/2025 (Ruta Interlagos)	94
32. Plan Maestro de Borde Fluvial – Valdivia	96
33. Plan de Infraestructura Bordes Costeros, Fluvial y Lacustre. Región de Los Ríos	98
34. Plan de Infraestructura para el Río Bueno. Regiones de Los Ríos y Los Lagos.....	101
35. Plan de infraestructura para el Borde Costero del Lago Llanquihue, Región de Los Lagos	103
36. Plan de Infraestructura Mejoramiento del Borde Costero, Provincia de Chiloé, Región de Los Lagos	106
37. Plan de Infraestructura Dirección de Obras Portuarias para Quellón, Provincia de Chiloé, Región de Los Lagos	109
38. Plan de Mejoramiento para la Integración y Conectividad 2022-2030, Región de Aysén y la Provincia de Palena.....	111
39. Plan de Infraestructura Antártico 2018-2030.....	116
40. Plan Maestro de Infraestructura para el Turismo 2021-2030	118
41. Plan de Emergencia y Reconstrucción de Infraestructura Zona Centro Sur – Invierno 2023	120
ANEXO: DETALLE DE CARTERAS	127

Presentación

El presente documento es parte de la triada de instrumentos vinculados a la elaboración y monitoreo de Planes MOP definidos por la Dirección de Planeamiento e integrada por:

1. Inventario de Planes MOP (2010, 2011, 2013, 2014, 2015, 2016, 2017, 2018, 2019, 2020, 2021, 2022, 2023 y 2024).
2. Guía para la Elaboración de Planes MOP (2011)
3. Guía para la Gestión y Monitoreo de Planes MOP (2012)

El presente contenido corresponde al Inventario de Planes MOP 2024, actualizado a Marzo del 2024¹, integrado por 41 Planes vigentes del Ministerio de Obras Públicas y clasificados según la siguiente tipología: Plan Director, Plan Regional y Planes Especiales (considera planes subregionales, provinciales y planes sectoriales integrados).

El Inventario identifica aquellos Planes Ministeriales Regionales y Especiales en que participan los Servicio MOP (Vialidad, Aeropuertos, Obras Portuarias, Obras Hidráulicas, Arquitectura, entre otros).

Para cada Plan se presenta una ficha técnica con los siguientes aspectos:

1. Antecedentes Generales
2. Objetivos
3. Aspectos Técnicos

El Ministerio cuenta con una [Guía para la Elaboración de Planes](#) MOP (Dirección de Planeamiento, marzo de 2011), que unifica definiciones y orienta la elaboración y presentación de los planes, entregando directrices sobre el estándar básico para dicha elaboración y constituye un instrumento oficial de planificación del MOP.

Tanto el Plan Director como los Planes Regionales y Especiales tienen su cartera ingresada en el Sistema Exploratorio MOP cuyo reporte se encuentra actualizado en la plataforma Planeamiento Colabora en intranet.

Algunos Planes Especiales que se describen como vigentes fueron elaborados con un marco metodológico y conceptual diferente al marco Ministerial establecido en la Guía para la Elaboración de Planes MOP (2011), y presentan, entre otras, las siguientes características:

- Al momento de su elaboración no se disponía de la Guía para la elaboración de Planes MOP (2011).
- El origen de algunos de los Planes Especiales trasciende al Ministerio de Obras Públicas, ya que son parte de Planes Territoriales Gubernamentales intersectoriales.

Departamento Planificación de Inversiones
División Planificación Estratégica y Presupuesto
Dirección de Planeamiento
2024

¹ Los datos del presente informe corresponden a los extraídos de los sistemas SAFI - Exploratorio a **Marzo del 2024**.

Resumen Inventario de Planes



Tabla N° 1: Resumen de Planes Vigentes del año 2024, Ministerio de Obras Públicas

Nombre Plan	Situación	Alcance	Horizonte	Nº Iniciativas	Inversión planificada original (Moneda 2024)	Inversión programada Actual (Moneda 2024)	Inversión ejecutada al 2023 (Moneda 2024)	Organismos Participantes MOP	Coordinador Plan
Plan Director de Infraestructura 2010-2025	Vigente	Nacional con detalles macrozonales y regionales	2010-2025	756 a 803 iniciativas según escenario de desarrollo tendencial u optimista, respectivamente. Con 158 proyectos programados a diciembre de 2023	Entre 15.917 y 17.294 Millones (US\$ 2009) según escenario tendencial u optimista respectivamente	MM\$ 3.891.607	MM\$ 2.665.276	Dirección de Planeamiento y representantes de los Servicios MOP a nivel nacional y regional.	Departamento de Estudios, Dirección de Planeamiento
Plan de Desarrollo de Zonas Extremas MOP Arica y Parinacota	Vigente	Regional	2014-2025 (Prórroga hasta que se presente nuevo plan)	11 iniciativas que tienen programación en sistemas ministeriales a través de 80 proyectos específicos.	Monto total programado en sistemas: del 2014 al 2021 la inversión se proyecta en MM\$ 651.659	MM\$ 984.524	MM\$ 506.915	Dirección de Vialidad, Dirección de Obras Portuarias, Dirección de Arquitectura, Dirección de Obras Hidráulicas, Dirección General de Aguas, Servicios Sanitarios Rurales.	Dirección de Planeamiento Regional de Arica y Gobierno Regional de Arica y Parinacota
Plan de Desarrollo de Zonas Extremas MOP Patagonia Verde	Vigente	Regional	2015-2026 (Prórroga hasta que se presente nuevo plan)	96 etapas de proyectos, en la extensión quedaron 80 etapas de proyectos	Monto total del Plan: MM\$ 534.730	MM\$ 693.149	MM\$ 231.789	Dirección de Obras Portuarias, Dirección de Vialidad, Dirección de Aeropuertos, Dirección de Arquitectura, Servicios Sanitarios Rurales, Dirección de Obras Hidráulicas.	Dirección de Planeamiento



Nombre Plan	Situación	Alcance	Horizonte	Nº Iniciativas	Inversión planificada original (Moneda 2024)	Inversión programada Actual (Moneda 2024)	Inversión ejecutada al 2023 (Moneda 2024)	Organismos Participantes MOP	Coordinador Plan
Plan de Desarrollo de Zonas Extremas MOP Aysén	Vigente	Regional	2014 -2025 (Prórroga hasta que se presente nuevo plan)	44 iniciativas MOP	MM\$ 909.500 , de los cuales MM\$ 872.218 corresponden a MOP y MM\$ 37.282 corresponden a Extra MOP	MM\$ 697.148	MM\$ 347.868	Dirección de Aeropuertos, Dirección General de Aguas, Dirección de Arquitectura, Dirección de Obras Portuarias y Dirección de Vialidad	GORE
Plan de Desarrollo de Zonas Extremas MOP Magallanes y ACH	Vigente	Regional	2014-2025 (Prórroga hasta que se presente nuevo plan)	16 iniciativas	MM\$ 349.454, de los cuales MM\$ 205.667 corresponden a fondos MOP	MM\$ 505.250	MM\$ 315.478	Dirección de Vialidad, Dirección de Obras Portuarias, Dirección de Aeropuertos, Dirección de Arquitectura, Dirección de Obras Hidráulicas, Dirección General de Aguas, Servicios Sanitarios Rurales y Dirección de Planeamiento	Dirección de Planeamiento
Plan Territorial de Desarrollo para Zonas Rezagadas Putre, General Lagos y Camarones, Región Arica y Parinacota	Vigente	Comunas rurales de la región, Putre, Gral . Lagos y Camarones	2021-2029	117 iniciativas 11 iniciativas MOP	MM\$ 208.751 inversión total MM\$ 188.705 inversión MOP	MM\$ 1.528	M\$ 95	Dirección de Vialidad, Dirección de Obras Portuarias, Dirección de Obras Hidráulicas, Dirección de Arquitectura	En la región GORE y MOP región DIRPLAN

Nombre Plan	Situación	Alcance	Horizonte	Nº Iniciativas	Inversión planificada original (Moneda 2024)	Inversión programada Actual (Moneda 2024)	Inversión ejecutada al 2023 (Moneda 2024)	Organismos Participantes MOP	Coordinador Plan
Plan Territorial de Desarrollo para Zonas Rezagadas Tamarugal Norte, Región de Tarapacá	Vigente	Provincial parcial, tres comunas de Tamarugal	2020-2028	93 iniciativas	MM\$ 241.535 (MM\$ 129.844 MOP)	MM\$ 67.430	MM\$ 35.759	Dirección de Obras Hidráulicas, Dirección de Vialidad, Dirección de Arquitectura, Dirección de Obras Portuarias, Dirección de Aeropuertos y Dirección General de Aguas.	Gobierno Regional de Tarapacá
Plan de Desarrollo Territorial Provincia de Tocopilla: Entre la Costa y la Pampa, el Desarrollo Comienza Ahora, Región de Antofagasta	Vigente	Provincial	2022-2030	Total Plan 571 iniciativas de inversión, de las cuales 68 iniciativas se asocian al MOP	MM\$ 228.030 inversión total MM\$ 164.411 inversión MOP	MM\$ 123.120	MM\$ 47.438	Dirección de Obras Hidráulicas, Dirección de Vialidad, Dirección de Arquitectura, Subdirección de Servicios Sanitarios Rurales, Dirección de Obras Portuarias, de la región de Antofagasta.	Gobierno Regional de Antofagasta.
Plan Territorial de Desarrollo para Zonas Rezagadas Freirina Sustentable, Región de Atacama	Vigente. Formulado entre los años 2020 y 2021.	Comuna de Freirina	2021-2029	14 iniciativas MOP y 2 iniciativas Mixtas	MM\$ 84.799 inversión total MM\$ 83.730 inversión MOP	MM\$ 120.514	MM\$ 12.742	Dirección de Vialidad, Dirección de Obras Portuarias, Dirección de Obras Hidráulicas, Servicios Sanitarios Rurales	Gobierno Regional de Atacama

Nombre Plan	Situación	Alcance	Horizonte	Nº Iniciativas	Inversión planificada original (Moneda 2024)	Inversión programada Actual (Moneda 2024)	Inversión ejecutada al 2023 (Moneda 2024)	Organismos Participantes MOP	Coordinador Plan
Plan Territorial de Desarrollo para Zonas Rezagadas Límari - Choapa, Región de Coquimbo	Vigente	Su alcance son las comunas de Combarbalá, Monte Patria, Punitaqui y Canela. En las provincias de Límari y Choapa respectivamente	2016- 2022 con extensión hasta el año 2024	Se identifican 89 proyectos	Costo total proyectado MM\$ 170.832	MM\$ 201.293	MM\$ 186.919	Incurren con proyectos MOP las direcciones de Vialidad, Obras Portuarias, Obras Hidráulicas y Servicios Sanitarios Rurales.	Participan como coordinadores regionales la Gobernación provincial del Límari.
Plan de Zonas Rezagadas Elqui-Límari Viento Norte, Región de Coquimbo	Vigente	Comunas de Andacollo, La Higuera, Río Hurtado y Vicuña	2022-2030	105 iniciativas	MM\$ 552.987	MM\$ 147.385	MM\$ 11.426	Dirección de Arquitectura, Dirección de Obras Hidráulicas, Servicios Sanitarios Rurales, Dirección de Obras Portuarias, Dirección de Aeropuertos, Dirección de Vialidad, Dirección de Planeamiento	DIRPLAN, SOP, SUBDERE y Gobernación provincia del Límari
Plan Territorial de Desarrollo para Zonas Rezagadas de Cordillera, Valles y Mar. Oportunidades Para El Territorio y Su Gente. Región de Valparaíso	Vigente	Regional	2020-2028	174 iniciativas totales 28 iniciativas MOP	MM\$ 69.844 Inversión MOP	MM\$ 102.453	MM\$ 48.395	Dirección de Vialidad, Dirección de Obras Hidráulicas, Servicios Sanitarios Rurales, Dirección General de Concesiones	Director Regional Planeamiento

Nombre Plan	Situación	Alcance	Horizonte	Nº Iniciativas	Inversión planificada original (Moneda 2024)	Inversión programada Actual (Moneda 2024)	Inversión ejecutada al 2023 (Moneda 2024)	Organismos Participantes MOP	Coordinador Plan
Plan de Fortalecimiento y Desarrollo Sostenible para la Comuna de Til Til, Región Metropolitana.	Vigente	Comunal	2022-2030	130 Iniciativas Totales 21 iniciativas MOP	MM\$191.330 Inversión total, MM\$63.150 Inversión MOP	MM\$ 178.681	MM\$ 90.220	Dirección de Vialidad, Subdirección de Servicios Sanitarios Rurales, Dirección de Planeamiento	Gobierno Regional Región Metropolitana
Plan Territorial de Desarrollo para Zonas Rezagadas Secano O'Higgins, Región de O'Higgins	En ejecución	Regional	2020-2028	359 iniciativas totales 47 iniciativas MOP	MM\$ 158.153 Inversión MOP	MM\$ 206.907	MM\$ 30.736	Dirección Arquitectura, Dirección Obras Hidráulicas, Dirección de Obras Portuarias, Dirección Vialidad, Servicios Sanitarios Rurales.	Dirección de Planeamiento
Plan Territorial de Desarrollo para Zonas Rezagadas Secano Maule Sur, Región del Maule	Vigente	Regional	2014 -2022 con extensión hasta el año 2024	8	MM\$ 148.080 (MM\$ 131.825 MOP)	MM\$ 151.254	MM\$ 111.557	Dirección de Vialidad, Dirección de Obras Hidráulicas, Dirección de Obras Portuarias, Dirección De Aeropuertos y Servicios Sanitarios Rurales	Gobierno regional del Maule
Plan Territorial de Desarrollo para Zonas Rezagadas Valle del Itata, Región de Ñuble	Vigente	Regional	2020-2023 con extensión hasta el año 2025	54	M\$ 43.774 Inversión total M\$ 35.871 Inversión MOP	MM\$ 103.141	MM\$ 17.640	Dirección de Vialidad, Dirección de Aeropuertos, Dirección de Obras Hidráulicas, Dirección de Obras Portuarias	Gobierno Regional de Ñuble

Nombre Plan	Situación	Alcance	Horizonte	Nº Iniciativas	Inversión planificada original (Moneda 2024)	Inversión programada Actual (Moneda 2024)	Inversión ejecutada al 2023 (Moneda 2024)	Organismos Participantes MOP	Coordinador Plan
Plan Territorial de Desarrollo para Zonas Rezagadas Provincia de Arauco, Región del Biobío	Vigente	Regional	2014-2022 con extensión hasta el año 2024	46 iniciativas	MM\$ 356.919	MM\$ 322.404	MM\$ 77.537	Dirección de Obras Hidráulicas, Dirección de Vialidad, Dirección de Aeropuertos, Dirección de Arquitectura, Servicios Sanitarios Rurales	Gobierno Regional del Biobío
Plan Territorial de Desarrollo para Zonas Rezagadas Costa Araucanía, Región de la Araucanía	Vigente	Regional	2018-2025	61 iniciativas	MM\$ 89.883	MM\$ 108.952	MM\$ 60.029	Servicios Sanitarios Rurales, Dirección de Obras Portuarias y Dirección de Vialidad	Gobierno Regional de La Araucanía
Plan Territorial de Desarrollo para Zonas Rezagadas Provincia de Malleco, Región de La Araucanía	Vigente	Regional	2020-2028	87 iniciativas	MM\$ 353.835	MM\$ 6.504	MM\$ 4.135	Dirección de Obras Hidráulicas, Dirección de Vialidad, Dirección de Obras Portuarias, Dirección de Arquitectura, Dirección General de Aguas	Gobierno Regional de La Araucanía
Plan Territorial de Zonas Rezagadas Territorios Insulares y aislados del mar interior de Chiloé, Los Lagos	Vigente	Comunas de Calbuco, Quemchi, Quinchao, Puqueldón, Queilen y Quellón	2021- 2029	53 iniciativas	MM\$57.749 Inversión total MM\$ 52.826 Inversión MOP	MM\$ 31.793	MM\$ 10.455	Dirección de Obras Hidráulicas, Dirección de Obras Portuarias, Dirección de Vialidad, Dirección de Aeropuertos, Dirección de Planeamiento.	Gobierno Regional de Los Lagos

Nombre Plan	Situación	Alcance	Horizonte	Nº Iniciativas	Inversión planificada original (Moneda 2024)	Inversión programada Actual (Moneda 2024)	Inversión ejecutada al 2023 (Moneda 2024)	Organismos Participantes MOP	Coordinador Plan
Plan Territorial de Desarrollo para Zonas Rezagadas Provincia de los Glaciares, Región de Aysén	Vigente	Provincial	2020-2028	Total Plan: 66 iniciativas. Total MOP: 23 iniciativas	Total Plan MM\$: 113.013 Total inversión MOP MM\$: 65.796	MM\$ 29.598	MM\$ 77.182	Dirección de Aeropuertos, Dirección de Arquitectura, Dirección de Obras Hidráulicas, Dirección de Obras Portuarias, Dirección de Vialidad, Dirección de Planeamiento, Dirección General de Aguas	DIPLADE Gobierno Regional de Aysén
Plan de Desarrollo Puerto Edén, Región de Magallanes	Vigente	Localidad de Puerto Edén	2022-2029	2 iniciativas	MM\$1.094	MM\$ 1.220	-	Dirección de Aeropuertos y Dirección de Obras Hidráulicas	Gobierno Regional de Magallanes
Plan de Infraestructura para el Borde Costero de Arica	Vigente	Comuna de Arica	2014-2029	13 iniciativas	MM\$113.958	MM\$ 128.374	MM\$ 28.699	Dirección de Obras Portuarias	Dirección de Obras Portuarias
Plan de infraestructura para el Borde Costero de Antofagasta	Vigente	Región de Antofagasta (Comuna de Antofagasta, Taltal, Mejillones y Tocopilla)	2016-2027	17 iniciativas	MM\$101.227	MM\$ 81.495	MM\$ 44.176	Dirección de Obras Portuarias	Dirección de Obras Portuarias
	Vigente	Región de Coquimbo (Comunas de Elqui, Limarí y Choapa)	2015-2025	16 iniciativas	MM\$27.818	MM\$ 4.646	MM\$ 4.646	Dirección de Obras Portuarias	Dirección de Obras Portuarias

Nombre Plan	Situación	Alcance	Horizonte	Nº Iniciativas	Inversión planificada original (Moneda 2024)	Inversión programada Actual (Moneda 2024)	Inversión ejecutada al 2023 (Moneda 2024)	Organismos Participantes MOP	Coordinador Plan
Plan Especial Comuna Juan Fernández	Vigente	Comunal	2019-2026	9 proyectos, 7 de conectividad marítimo-portuaria y 2 de conectividad aeroportuaria	MM\$40.643 financiamiento sectorial MOP	MM\$ 43.457	MM\$ 28.543	Dirección de Obras Portuarias, Dirección de Aeropuertos, Dirección de Planeamiento	Director Regional de Planeamiento
Plan de Infraestructura Portuaria y Costera para la Región de O'Higgins	Vigente	Región de O'Higgins (Comunas Pichilemu, Paredones, Navidad y Las Cabras)	2015-2024	7 iniciativas	MM\$ 19.646	MM\$ 15.718	MM\$ 6.673	Dirección de Obras Portuarias	Dirección de Obras Portuarias
Plan de Infraestructura para el Borde Costero Región del Maule	En Revisión	Región del Maule (Comunas de Vichuquén, Licantén, Constitución, Chanco y Pelluhue)	2015-2023	12 iniciativas	MM\$ 33.761	MM\$ 21.020	MM\$ 21.020	Dirección de Obras Portuarias	Dirección de Obras Portuarias
Plan Impulso Araucanía	Vigente	Regional	2018-2026	12 iniciativas que incluyen 105 proyectos específicos.	Monto total: MM\$838.164	MM\$ 1.274.397	MM\$ 478.945	Dirección de Vialidad, Dirección de Obras Portuarias, Dirección General de Concesiones, Dirección de Obras Hidráulicas, Dirección de Aeropuertos, Dirección General de Aguas, Servicios Sanitarios Rurales	Director Regional de Planeamiento

Nombre Plan	Situación	Alcance	Horizonte	Nº Iniciativas	Inversión planificada original (Moneda 2024)	Inversión programada Actual (Moneda 2024)	Inversión ejecutada al 2023 (Moneda 2024)	Organismos Participantes MOP	Coordinador Plan
Plan de Infraestructura para el Borde Costero Región del Biobío	En Revisión	Región del Biobío (Comunas de Cobquecura, Tomé, Penco, Talcahuano, Hualpén, San Pedro, Coronel, Lota, Lebu, Coelemu.)	2016-2023	14 iniciativas	MM\$ 32.584	MM\$ 28.683	MM\$ 14.534	Dirección de Obras Portuarias	Dirección de Obras Portuarias
Plan Red Vial Interlagos	Vigente	Región de La Araucanía, Región de Los Ríos y Región de Los Lagos	2008-2016/2025	10 Hitos, que involucran 130 proyectos. Región de Los Lagos: 27 proyectos. Región de Los Ríos: 29 proyectos. Región de La Araucanía: 74 proyectos.	Monto total: entre el 2008 y el 2016 la inversión del plan fue de MM\$ 427.707	MM\$ 1.045.372	MM\$ 643.726	Dirección de Vialidad, Dirección de Obras Portuarias y Dirección de Planeamiento.	Direcciones de Planeamiento Regionales de Araucanía, Los Ríos y Los Lagos
Plan Maestro de Borde Fluvial – Valdivia	Vigente	Región de Los Ríos 64,7 km de borde fluvial urbano de los ríos Calle Calle, Valdivia, Cau Cau, Cruces, Guacamayo y Angachilla.	2022-2030	28 iniciativas DOP, 1 DA	Aprox. MM\$ 104.000	MM\$ 1.797	MM\$699	Dirección de Obras Portuarias, SEREMI MOP	Dirección de Planeamiento Regional de Los Ríos

Nombre Plan	Situación	Alcance	Horizonte	Nº Iniciativas	Inversión planificada original (Moneda 2024)	Inversión programada Actual (Moneda 2024)	Inversión ejecutada al 2023 (Moneda 2024)	Organismos Participantes MOP	Coordinador Plan
Plan de Infraestructura Bordes Costeros, Fluvial y Lacustre. Región de Los Ríos	Vigente	Región de Los Ríos (Comunas de Valdivia, Corral, Mariquina, Panguipulli, Los Lagos, Futrono, Lago Ranco, Río Bueno, La Unión)	2017-2025	23 iniciativas	MM\$ 101.880	MM\$ 48.870	MM\$ 16.645	Dirección de Obras Portuarias	Dirección de Obras Portuarias
Plan de Infraestructura para el Río Bueno. Regiones de Los Ríos y Los Lagos	Vigente	Regiones de Los Ríos y Los Lagos (Comunas de Río Bueno, La Unión, San Pablo, San Juan de la Costa)	2014-2030	14 iniciativas	MM\$ 15.238	MM\$ 4.716	MM\$ 3.864	Dirección de Obras Portuarias	Dirección de Obras Portuarias
Plan de infraestructura para el Borde Costero del Lago Llanquihue, Región de Los Lagos	Vigente	Provincia de Llanquihue (Comunas de Puerto Varas, Llanquihue, Frutillar, Puerto Octay)	2016-2030	12 iniciativas	MM\$ 62.982	MM\$ 61.648	MM\$ 18.912	Dirección de Obras Portuarias	Dirección de Obras Portuarias

Nombre Plan	Situación	Alcance	Horizonte	Nº Iniciativas	Inversión planificada original (Moneda 2024)	Inversión programada Actual (Moneda 2024)	Inversión ejecutada al 2023 (Moneda 2024)	Organismos Participantes MOP	Coordinador Plan
Plan de Infraestructura Mejoramiento del Borde Costero, Provincia de Chiloé, Región de Los Lagos	Vigente	Provincia de Chiloé (Comunas de Ancud, Quemchi, Dalcahue, Curaco de Vélez, Quinchao, Castro, Chonchi, Puqueldón, Queilen, Quellón)	2016-2030	20 iniciativas	MM\$ 97.675	MM\$ 101.611	MM\$ 49.266	Dirección de Obras Portuarias	Dirección de Obras Portuarias
Plan de Infraestructura Dirección de Obras Portuarias para Quellón, Provincia de Chiloé, Región de Los Lagos	Vigente	Comuna de Quellón	2015-2030	5 iniciativas	MM\$ 50.241	MM\$ 39.246	MM\$ 7.180	Dirección de Obras Portuarias	Dirección de Obras Portuarias
Plan de Integración y Conectividad, Aysén/ Palena 2022-2030	Vigente	Interregional	2022 - 2030	92 iniciativas	MM\$ 785.564	MM\$ 803.446	MM\$ 57.609	Dirección de Vialidad, Dirección de Aeropuertos, Dirección de Obras Portuarias, Dirección de Planeamiento, Seremi, de las regiones de Aysén y Los Lagos.	Dirección Regional de Planeamiento Región de Aysén

Nombre Plan	Situación	Alcance	Horizonte	Nº Iniciativas	Inversión planificada original (Moneda 2024)	Inversión programada Actual (Moneda 2024)	Inversión ejecutada al 2023 (Moneda 2024)	Organismos Participantes MOP	Coordinador Plan
Plan de Infraestructura Antártico 2018-2030	Vigente	Internacional, estratégico y geopolítico	2018-2030	Lo integran 13 iniciativas de inversión, 10 programadas y 3 en etapa de Idea	Costo estimado MM\$ 264.000	MM\$ 82.819	MM\$ 11.812	Dirección de Obras Portuarias, Dirección de Aeropuertos, Dirección de Arquitectura, Dirección De Obras Hidráulicas, Dirección de Planeamiento	Dirección Nacional de Planeamiento
Plan Maestro de Infraestructura para el Turismo 2021-2030	Vigente	Nacional	2021-2030	462 iniciativa	MM\$ 3.552.285	MM\$5.348.015	MM\$779.673	Dirección de Arquitectura, Dirección de Aeropuertos, Dirección de Obras Portuarias, Dirección de Obras Hidráulicas, Servicios Sanitarios Rurales, Dirección de Vialidad, Dirección General de Concesiones.	Dirección de Planeamiento
Plan de Emergencia y Reconstrucción de Infraestructura Zona Centro Sur – Invierno 2023	Vigente	Interregional	2023 -2026	81 iniciativas	MM\$ 424.214	MM\$ 371.320	MM\$ 32.754	Dirección de Planeamiento, Dirección de Vialidad, Dirección de Obras Hidráulicas, Dirección de Obras Portuarias, Dirección General de Aguas y Subdirección de Servicios Sanitarios Rurales.	Dirección de Planeamiento

Fuente: Dirección de Planeamiento, Ministerio de Obras Públicas, 2024 (incluye vinculación de la cartera al Sistema Exploratorio MOP, 2024).

Plan Director



Nombre		1. Plan Director de Infraestructura (PDI) 2010-2025
Antecedentes Generales	Alcance	Nacional, con detalles macrozonales y regionales.
	Horizonte	2010-2025
	Número Iniciativas	756 a 803 según escenario de desarrollo tendencial u optimista, respectivamente. Con 158 proyectos programados en sistemas a diciembre de 2021.
	Monto de Inversión	Entre 15.917 y 17.294 MM de US\$ según escenario tendencial u optimista, respectivamente (Fuente: Informe Ejecutivo Actualización Plan Director de Infraestructura año 2009). La inversión programada actual es de MM\$ 3.891.607, con una ejecución al 2023 de MM\$ 2.665.276.
	Organismos participantes Extra MOP	Su generación se desarrolló en sus diversas etapas a través de un proceso abierto y participativo con los Servicios MOP e instituciones del sector público, así como en talleres nacionales y regionales con sectores productivos y representantes de la ciudadanía en las 15 regiones del país (las existentes a esa fecha). Su ejecución fue apoyada con consultoría externa en aspectos metodológicos y cuantitativos.
	Organismos participantes MOP	Dirección de Planeamiento y representantes de los servicios nacionales y regionales.
	Territorio	Nacional y las 15 regiones del país, agrupadas en 4 macrozonas.
Objetivos	Validación	Su validación se desarrolló mediante 3 ciclos de reuniones y talleres en cada una de las 15 regiones con actores locales relevantes.
	General	Contribuir al aumento de la competitividad del país y a la mejoría de la calidad de vida de la población, concentrando la inversión pública en sectores y territorios donde la rentabilidad social es más alta, pero con la debida equidad social y territorial.
Aspectos Técnicos	Específicos	<ul style="list-style-type: none"> - Desarrollar una imagen objetivo de la infraestructura del país al año 2025. - Identificar planes de inversión en infraestructura, para establecer un conjunto de obras tendientes a contribuir a alcanzar el potencial de desarrollo del territorio o superar deficiencias de infraestructura. - Establecer conjuntos de proyectos e iniciativas consistentes entre sí, que permitan configurar actuaciones sinérgicas relevantes en el territorio.
	Diagnóstico	Cuenta con Diagnóstico elaborado en 2008.
	Mecanismo de Definición	La Dirección de Planeamiento como encargada de la planificación de la infraestructura MOP debe establecer el Plan Director respectivo. Este corresponde al periodo 2010 – 2025.
	Otros Antecedentes	<p>Seguimiento</p> <p>Cuenta con Informes de Seguimiento en los años 2012, 2013, 2014, 2015, 2016, 2017, 2018, 2019, 2020 y 2021.</p> <ul style="list-style-type: none"> • Basado en Estudio del Plan Director de Infraestructura. Su ámbito es nacional con un enfoque de análisis macrozonal, en que cada macrozona (4) incorpora un conjunto de regiones de características físicas y productivas similares. • Estudio con énfasis territorial en zonas interurbanas. Las zonas urbanas se consideran sólo cuando son afectadas por la actividad interurbana (ej.: accesos a puertos, by pass). • Horizonte de planificación al año 2025, con períodos de corte en 2010, 2015, 2020, 2025, y año base y de calibración de las modelaciones en 2007. • Plan desarrollado con un enfoque metodológico basado en modelos matemáticos y construcción de escenarios (tendencial y optimista). Se utilizó el modelo TRANUS a objeto de dar sustento al desarrollo de propuestas y su evaluación. Éste es un modelo matemático de localización de actividades y de transporte integrado, con base económica, que considera intercambios de producción, empleo y población. • Proceso abierto y participativo en que se discuten diagnóstico y resultados con

Nombre	1. Plan Director de Infraestructura (PDI) 2010-2025
	<p>instituciones del sector público, sectores productivos y representantes de la ciudadanía.</p> <p><u>Planes de inversión considerados en cuanto a:</u></p> <p>Proyectos de infraestructura clasificados en Modelados y No Modelados: los primeros son proyectos analizados en forma integrada con el modelo TRANUS de localización de actividades y de transporte; los “No modelados” son proyectos que no se incorporaron a la modelación con modelos de Localización de Actividades y de Transporte, tales como los proyectos para conectividad a zonas aisladas (equidad territorial), accesos urbanos a puertos, by-pass a ciudades, rutas turísticas (tramos no modelados), vialidad secundaria no estructurante y proyectos hídricos.</p> <p>Provenientes del documento estratégico CHILE 2020, Obras Públicas para el Desarrollo (ejecutado en forma paralela en 2009), se incorporó información sobre proyectos de caletas pesqueras, instalaciones del borde costero, infraestructura hídrica, aeropuertos y aeródromos.</p>
Otros Planes Involucrados	Confluyeron en su definición los planes vigentes y en ejecución a la fecha de la elaboración del Plan Director, especialmente los Planes para la Competitividad y la Visión 2020.
Georreferenciación	Documentos - pdi_2010-2025
Dirección Web	http://www.dirplan.cl/planes/plandirector/Paginas/default.aspx

Fuente: Ministerio de Obras Públicas Dirección de Planeamiento, 2024.

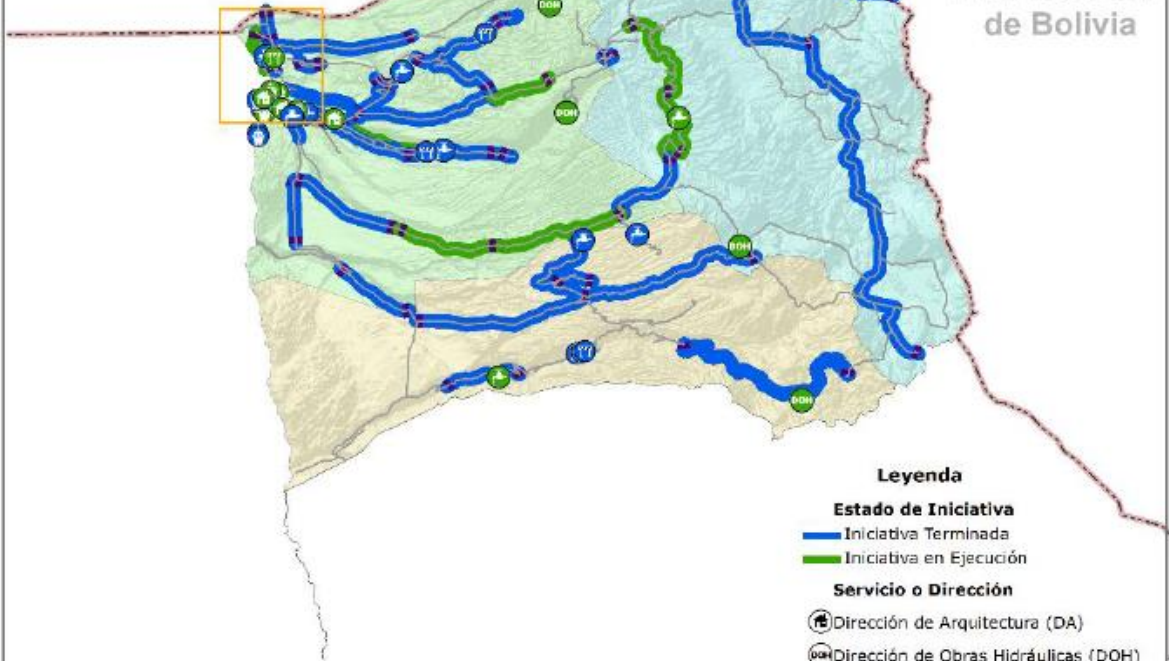
Planes Especiales



Nombre		2. Plan de Desarrollo de Zonas Extremas MOP Arica y Parinacota
Antecedentes Generales	Alcance	En el marco de las 56 medidas presidenciales para los 100 primeros días de gobierno, se concretaron los Planes Especiales de Desarrollo para Zonas Extremas en las Regiones de Arica y Parinacota, Aysén y Magallanes y de la Antártica Chilena, a las cuales se añadió, el año 2015, el Plan Patagonia Verde conformado por la provincia de Palena y la comuna de Cochamó de la provincia de Llanquihue de la Región de Los Lagos.
	Horizonte	2014-2025 (Prórroga hasta que se presente nuevo plan)
	Número Iniciativas	11 iniciativas que tienen programación en sistemas ministeriales a través de 80 proyectos específicos.
	Monto de Inversión (Moneda 2024)	La planificación original del Plan proyecta una inversión entre 2014 y 2023 de MM\$ 651.659. La inversión programada actual es de MM\$ 984.524, con una ejecución al 2023 de MM\$ 506.915.
	Organismos participantes Extra MOP	MIDESO, GORE, SUBDERE, MINISTERIOS, MUNICIPIOS Y GOBERNACIONES
	Organismos participantes MOP	Dirección de Vialidad, Dirección de Obras Portuarias, Dirección de Arquitectura, Dirección de Obras Hidráulicas, Dirección General de Aguas, Subdirección de Servicios Sanitarios Rurales y Dirección de Planeamiento.
	Territorio	El territorio que involucra el plan es el siguiente: Región de Arica y Parinacota, la Provincia de Palena y la comuna de Cochamó en la Región de Los Lagos, Aysén y Magallanes y de la Antártica Chilena.
	Validación	Presidencial, Ministerial y Regional.
Objetivos	General	Fortalecimiento de la regionalización y del desarrollo de los territorios de modo armónico y equitativo, implementando políticas públicas especiales para las regiones del país ubicadas en sus extremos geográficos facilitando con ello su desarrollo.
	Específicos	a) Priorizar la realización de iniciativas específicas, en el ámbito de las competencias del MOP, destinadas a mejorar la calidad de vida de los habitantes de la Región. b) Incrementar (Aumentando y adelantando) la inversión pública MOP en las regiones involucradas.
Aspectos Técnicos	Diagnóstico	a) Regiones Extremas presentan niveles de desarrollo inferiores al resto del país. b) El acceso a prestaciones públicas es desigual en relación al resto del país. c) Existen aspiraciones históricas de los habitantes de las Zonas Extremas por un mayor nivel de inversión pública y condiciones de desarrollo equitativas respecto al resto de Chile. d) El Plan tiene un carácter excepcional, por cuanto se diseña para enfrentar las particularidades que implica para las regiones involucradas situarse geográficamente en una zona extrema del territorio nacional.
	Mecanismo de Definición	Directriz Presidencial, Directriz Ministerial, GOREs, Servicios MOP.
	Seguimiento	El seguimiento es anual con corte al 31 de diciembre de cada año, cuyo informe se elabora y entrega al año siguiente dentro del informe de seguimiento de la Región de Arica y Parinacota.
	Otros Planes Involucrados	Plan Especial de Conectividad Austral; Plan Especial Borde Costero Arica Región de Arica y Parinacota.
	Georreferenciación	Si

Plan Especial de Zonas Extremas

Región de Arica y Parinacota



Estado Plurinacional de Bolivia

Leyenda

- Estado de Iniciativa**
 - Iniciativa Terminada (Blue line)
 - Iniciativa en Ejecución (Green line)
- Servicio o Dirección**
 - Dirección de Arquitectura (DA) (Icon: person with pencil)
 - Dirección de Obras Hidráulicas (DOH) (Icon: water tap)
 - Dirección de Obras Portuarias (DOP) (Icon: ship)
 - Dirección de Vialidad (DV) (Icon: road)
 - Servicio Sanitario Rural (SSR) (Icon: person with cross)

ESCALA: 1:1.200.000

Fuente: Ministerio de Obras Públicas Dirección de Planeamiento, 2024.

Nombre		3. Plan de Desarrollo de Zonas Extremas MOP Patagonia Verde
Antecedentes Generales	Alcance	En el marco de las 56 medidas presidenciales para los 100 primeros días de gobierno, se concretaron los Planes Especiales de Desarrollo para Zonas Extremas en las Regiones de Arica y Parinacota, Aysén y Magallanes y de la Antártica Chilena, a las cuales se añadió, el año 2015, el Plan Patagonia Verde conformado por las comunas de la provincia de Palena y la comuna de Cochamó de la provincia de Llanquihue de la Región de Los Lagos.
	Horizonte	2015-2026 (Prórroga hasta que se presente nuevo plan)
	Número Iniciativas	96 etapas de proyectos en el plan original, en la extensión quedaron 80 etapas de proyectos
	Monto de Inversión (Moneda 2024)	La planificación original del Plan es de MM\$ 534.730. La inversión programada actual es de MM\$ 693.149, con una ejecución al 2023 de MM\$ 231.789.
	Organismos participantes Extra MOP	GORE, Municipios
	Organismos participantes MOP	Dirección de Vialidad, Dirección de Obras Portuarias, Dirección de Arquitectura, Dirección de Aeropuertos, Dirección de Obras Hidráulicas y Subdirección de Servicios Sanitarios Rurales
	Territorio	Comunas de la Provincia de Palena y comuna de Cochamó en la Provincia de Llanquihue
	Validación	Balace línea base e inicio seguimiento del Plan, por parte de Dirplan regional, año 2018.
Objetivos	General	El Plan Especial de Desarrollo de la Provincia de Palena y Comuna de Cochamó de la Región de Los Lagos es un instrumento destinado a promover, de forma excepcional y extraordinaria, el desarrollo íntegro de dichos territorios. Comprende las tareas de coordinación de los órganos de la Administración del Estado que operan dentro de las ciudades Provincia y Comuna, así como la ejecución de acciones que serán implementadas y desarrolladas por la respectiva institucionalidad regional y provincial.
	Específicos	<ol style="list-style-type: none"> 1. Promover una acción coordinada y eficaz de los órganos de la administración del Estado que actúan en la Provincia de Palena y Comuna de Cochamó. 2. Promover la participación de la ciudadanía, especialmente en lo referido a la definición de las acciones que comprende su implementación. 3. Priorizar la realización de iniciativas específicas, destinadas a mejorar la calidad de vida de los habitantes de las ciudades Provincia y Comuna. 4. Acrecentar la inversión pública en dichos territorios, y 5. Fortalecer el rol de coordinación, supervigilancia y fiscalización del Intendente Regional, así como el de supervigilancia que corresponde a los respectivos Gobernadores Provinciales.
Aspectos Técnicos	Diagnóstico	El Plan Especial fué participativo en su origen e implementación, por cuanto consideró la opinión de la ciudadanía en las acciones que comprendía, así como también de la ejecución de aquellas por parte de las autoridades regionales y provinciales, tanto durante su implementación como a su término y definición. El Plan Especial consideró la variable territorial y las particularidades geográficas, culturales y sociales propias de la Provincia de Palena y la Comuna de Cochamó de la Provincia de Llanquihue, contemplando aspiraciones históricas de los habitantes de los citados territorios, buscando satisfacer necesidades de su población cuyas demandas han sido planteadas desde hace un tiempo considerable. En todo este proceso, desde su origen, ha existido un Coordinador Regional del Plan dependiente del GORE, quien ha implementado la función de PAC a la fecha.
	Mecanismo de Definición	Decreto N°625 del 15 de mayo 2015, del Ministerio del Interior y Seguridad Pública, en que estableció el Plan Especial de Desarrollo de la Provincia de Palena y la Comuna de Cochamó en la Región de Los Lagos. Modificado según Decreto N°1012 del 01 julio 2016

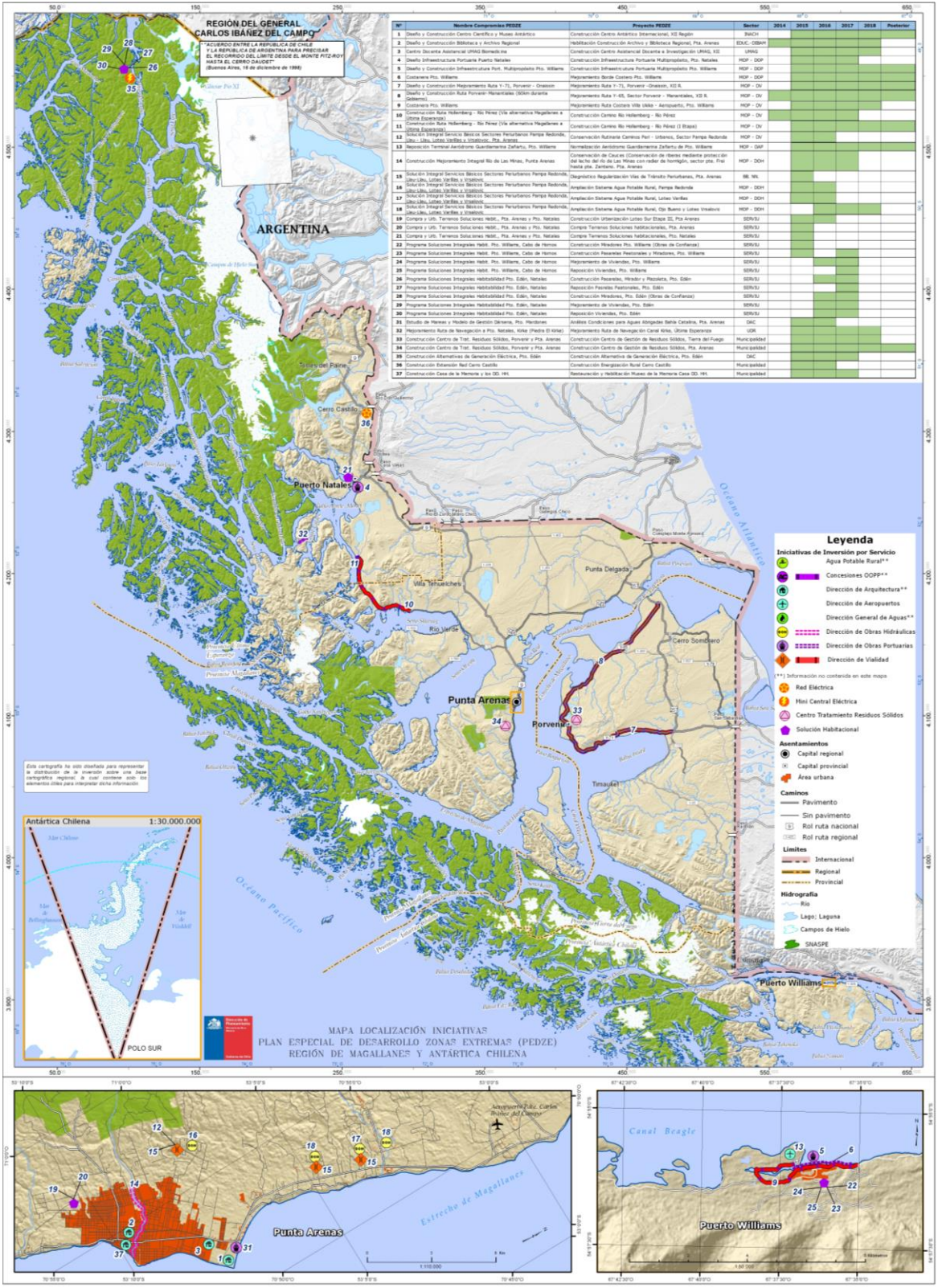
Seguimiento	Mensual, en trabajo conjunto con la División de Infraestructura y Transporte del GORE
Otros Antecedentes	https://patagoniaverde.org/
Otros Planes Involucrados	https://www.rutadelosparques.org/#
Georreferenciación	Si

Nombre		4. Plan de Desarrollo de Zonas Extremas MOP Aysén
Antecedentes Generales	Alcance	Alcance regional, en el marco de las 56 medidas presidenciales para los 100 primeros días de gobierno, se concretaron los Planes Especiales de Desarrollo para Zonas Extremas en las Regiones de Arica y Parinacota, Aysén y Magallanes y de la Antártica Chilena, a las cuales se añadió, el año 2015, el Plan Patagonia Verde conformado por la provincia de Palena y la comuna de Cochamó de la provincia de Llanquihue de la Región de Los Lagos.
	Horizonte	2014-2025 (Prórroga hasta que se presente nuevo plan)
	Número Iniciativas	44 iniciativas MOP
	Monto de Inversión (Moneda 2024)	La planificación original del Plan es de MM\$909.500, de los cuales MM\$ 872.218 corresponden a MOP y MM\$ 37.282 corresponden a Extra MOP. La inversión programada actual es de MM\$ 697.148, con una ejecución al 2023 de MM\$ 347.868.
	Organismos participantes Extra MOP	Gobierno Regional, CONAF, Ministerio del Interior, Sernatur, Seremi Cultura, Artes y Patrimonio
	Organismos participantes MOP	Dirección de Aeropuertos, Dirección General de Aguas, Dirección de Arquitectura, Dirección de Obras Portuarias, Dirección de Vialidad
	Territorio	Región de Aysén
Validación	<ul style="list-style-type: none"> Decreto N° 1242 del 18 junio 2014, SUBDERE (Establece Plan Especial de Desarrollo Región Aysén) Decreto N° 1012 del 01 julio 2016, SUBDERE (Extiende vigencia hasta diciembre 2020) Resolución N° 9050 del 10 diciembre 2020, SUBDERE (Determina iniciativas a ejecutar hasta diciembre 2023) 	
Objetivos	General	Contribuir a reducir las inequidades existentes en los estándares de vida entre Aysén y el resto de Chile, así como también reducir las inequidades territoriales internas de la Región con el fin de impulsar un mayor crecimiento y desarrollo de la Región de Aysén.
	Específicos	<ol style="list-style-type: none"> 1) Conectar a la Región física, virtual e internamente con el país y con el mundo, potenciando su desarrollo territorial y su inserción nacional e internacional. 2) Consolidar la infraestructura habilitante para el desarrollo de los asentamientos humanos. 3) Fortalecer el sistema productivo regional mediante la aplicación y adaptación de instrumentos de fomento y medidas legales pro crecimiento. 4) Mejorar el acceso equitativo de hombres y mujeres, habitantes de la Región de Aysén, a derechos sociales de calidad como Salud, Educación y Vivienda. 5) Proteger el Patrimonio Ambiental y Cultural.
Aspectos Técnicos	Diagnóstico	La Región de Aysén se caracteriza por su extenso territorio ¹ y por la mezcla de múltiples escenarios geográficos y abundantes ecosistemas y recursos naturales. Una mixtura que combina paisajes de fiordos oceánicos y glaciares, con parajes de la estepa patagónica. Esta extraordinaria fragmentación territorial, conforma hábitats muy diversos, en los que pueden coexistir sustentablemente diversas actividades productivas. No obstante, las

	condiciones de aislamiento y la incorporación más tardía de este vasto territorio al desarrollo nacional, han ido generando brechas que se expresan como factores limitantes para el desarrollo regional.
Mecanismo de Definición	<p>La metodología que utilizada para la elaboración del Plan, dice relación con la captura de dos elementos claves para el desarrollo territorial, como son la información y el conocimiento, y contar con un amplio proceso de participación ciudadana. En este sentido, se generó una estructura organizacional que facilitó, de manera importante, el trabajo participativo y la elaboración de esta propuesta. Para ello, se estableció en primer lugar, una Gerencia del Plan, que impulsó, durante todas las fases del proceso, la alta participación de todos los actores relevantes de la Región. la Dirección Técnica Ejecutiva fue ejercida por la División de Planificación y Desarrollo Regional (DIPLADE) del Gobierno Regional de Aysén, compuesta por un equipo interdisciplinario con experiencia en participación ciudadana y competencias en planificación regional, que contó con el apoyo de profesionales de varios ministerios en el desarrollo de talleres ciudadanos¹⁴. La Gerencia estuvo conformada por:</p> <p>Gabinete Regional: integrado por todos los Seremis de Gobierno, más el Director de CORFO y SERNAM.</p> <p>Consejo Consultivo Territorial: integrado por los Alcaldes, representantes territoriales de la población.</p> <p>Consejo Regional de Aysén: integrado por los 14 Consejeros Regionales</p> <p>Mesa Consultiva: integrado por actores claves de distintos ámbitos privados y de la sociedad civil organizada, esto es, productivos, sociales, ambientales, etc., así como los Parlamentarios de la zona.</p> <p>El método para la elaboración del Plan se estructuró en base a siete fases de trabajo que prácticamente se desarrollaron en paralelo y de manera participativa: Recopilación de antecedentes, Despliegue territorial, formación de mesa consultiva, talleres especiales, sistematización de problemas, factibilidad técnica financiera y validación y redacción.</p>
Seguimiento	El proceso de seguimiento fue mensual a través de una plataforma dispuesta por la DIPLADE del GORE Aysén. De esta plataforma se generaban informes de avances trimestrales.
Otros Antecedentes	Iniciativas del PLAN: http://www.goreaysen.cl/controls/neochannels/neo_ch237/neoch237.aspx
Otros Planes Involucrados	No involucra otros planes.
Georreferenciación	
Dirección Web del Plan	http://www.goreaysen.cl/controls/neochannels/neo_ch237/neoch237.aspx

Fuente: Ministerio de Obras Públicas Dirección de Planeamiento, 2024.

Nombre		5. Plan de Desarrollo de Zonas Extremas MOP Magallanes y de la Antártica Chilena
Antecedentes Generales	Alcance	El Plan Especial de Desarrollo de Zonas Extremas (PEDZE) tiene como objetivos: Promover una acción coordinada de los órganos de la administración del Estado; Promover la participación ciudadana en la definición de las acciones a realizar en el territorio; Priorizar la realización de iniciativas específicas y acrecentar la inversión pública en la región, en este caso para la Región de Magallanes y de la Antártica Chilena.
	Horizonte	2014-2025, (Prórroga hasta que se presente nuevo plan)
	Número Iniciativas	Se contempla la inversión en 16 iniciativas: 1 (MOP), 11 (Extra MOP) y 4 (mixto)
	Monto de Inversión (Moneda 2024)	La planificación original del Plan es de MM\$349.454, de los cuales MM\$205.667 corresponden a fondos MOP. La inversión programada actual es de MM\$ 505.250, con una ejecución al 2023 de MM\$ 315.478.
	Organismos participantes Extra MOP	Gobierno Regional (FNDR) y Subsecretaría de Desarrollo Regional (SUBDERE)
	Organismos participantes MOP	Dirección de Vialidad, Dirección de Obras Portuarias, Dirección de Aeropuertos, Dirección de Arquitectura, Dirección de Obras Hidráulicas, Dirección General de Agua, Subdirección de Servicios Sanitarios Rurales Y Dirección de Planeamiento.
	Territorio	El impacto territorial del Plan es en las cuatro Provincias de la Región de Magallanes y de la Antártica Chilena.
	Validación	Presidencial, Ministerial y Regional.
Objetivos	General	Contribuir a disminuir brechas de inequidad que impiden el desarrollo de las personas que habitan en la Región de Magallanes y de la Antártica Chilena
	Específicos	<ul style="list-style-type: none"> - Integrar territorios estratégicos aislados al desarrollo productivo y turístico de la región, con una visión geopolítica. - Mejorar las condiciones, calidad de vida y desarrollo humano de sus habitantes, quienes hacen patria y soberanía en la región más austral del mundo. - Poner en valor del patrimonio histórico tangible, intangible, escrito, arquitectónico y de derechos humanos.
Aspectos Técnicos	Diagnóstico	Existen brechas importantes en cuanto al acceso a los servicios de infraestructura de conectividad terrestre, aérea y marítima, junto con la asegurar en la habitabilidad, lo que repercute en un mayor bienestar y calidad de vida.
	Mecanismo de Definición	Directriz Presidencial, Directriz Ministerial, GOREs, Servicios MOP.
	Seguimiento	El seguimiento es anual con corte al 31 de diciembre de cada año, cuyo informe se elabora y entrega al año siguiente dentro del informe de seguimiento de la Región de Magallanes y de la Antártica Chilena.
	Otros Antecedentes	La principal característica que posee el Plan es la metodología de evaluación que es la de costo – eficiencia por parte del Ministerio de Desarrollo Social.
	Otros Planes Involucrados	Plan de Infraestructura y Gestión del Recurso Hídrico de Magallanes y de la Antártica Chilena,
	Georreferenciación	Si



Fuente: Ministerio de Obras Públicas Dirección de Planeamiento, 2024.

Nombre		6. Plan Territorial de Zonas Rezagadas General Lagos, Putre y Camarones, Región de Arica y Parinacota
Antecedentes Generales	Alcance	Comunas rurales de la región, Putre, Gral . Lagos y Camarones
	Horizonte	2021-2029
	Número Iniciativas	117 (11 MOP)
	Monto de Inversión (Moneda 2024)	La planificación original del Plan es de MM\$208.751, de los cuales MM\$188.705 es MOP. La inversión programada actual es de MM\$ 1.528, con una ejecución al 2023 de MM\$ 95.
	Organismos participantes Extra MOP	BBNN, CMN, CONADI, CONAF, CORFO, GORE, Muni Putre/Gral.Lagos/Camarones, INDAP, INIA, JUNJI, SAG, Energía, SERVIU, SLEP, SRCEI, SSA, SUBTEL.
	Organismos participantes MOP	Dirección de Vialidad, Dirección de Obras Portuarias, Dirección de Obras Hidráulicas, Dirección de Arquitectura.
	Territorio	Comunas rurales de la región, Putre, Gral . Lagos y Camarones
	Validación	REX.N°4.426 de 17 junio 2021, de SUBDERE
Objetivos	General	Mejorar las condiciones de vida de los habitantes del territorio, que permitan el desarrollo tanto económico, social y cultural y el oportuno acceso a bienes y servicios, mediante la dotación y mejoramiento de infraestructura habilitante, considerando su cosmovisión andina y multiculturalidad como elemento transversal, con apego en lo ancestral y protección del medio ambiente.
	Específicos	
Aspectos Técnicos	Diagnóstico	Se identificaron brechas de aislamiento, falta de conectividad vial, baja cobertura de telecomunicaciones, deficiente cobertura de servicios básicos como agua potable, servicios sanitarios y energía eléctrica. Se establecieron tres dimensiones estratégicas, con sus respectivos ejes: Infraestructura a. Mejoramiento Infraestructura Servicio Básico b. Mejoramiento Infraestructura Salud c. Mejoramiento Infraestructura Educación d. Infraestructura Conectividad Vial e. Mejoramiento Infraestructura Habitabilidad f. Infraestructura Conectividad Digital g. Infraestructura Fomento Productivo Fomento Productivo a. Trabajo y aumento de los ingresos Capital Humano a. Capital Humano
	Mecanismo de Definición	El Plan de Zonas Rezagadas se focaliza en las siguientes comunas: General Lagos, Camarones y Putre, las cuales están consideradas en el Informe realizado por SUBDERE en donde se presenta el listado de comunas susceptibles de ser propuestas como zonas rezagadas en materia social año 2020.
	Seguimiento	El seguimiento es anual con corte al 31 de diciembre de cada año, cuyo informe se elabora y entrega al año siguiente dentro del informe de seguimiento de la Región de Arica y Parinacota
	Otros Planes Involucrados	Política Regional de Localidades Aisladas, Política regional de Turismo, Plan regional de desarrollo urbano y Estrategia Regional de desarrollo.
	Georreferenciación	Si

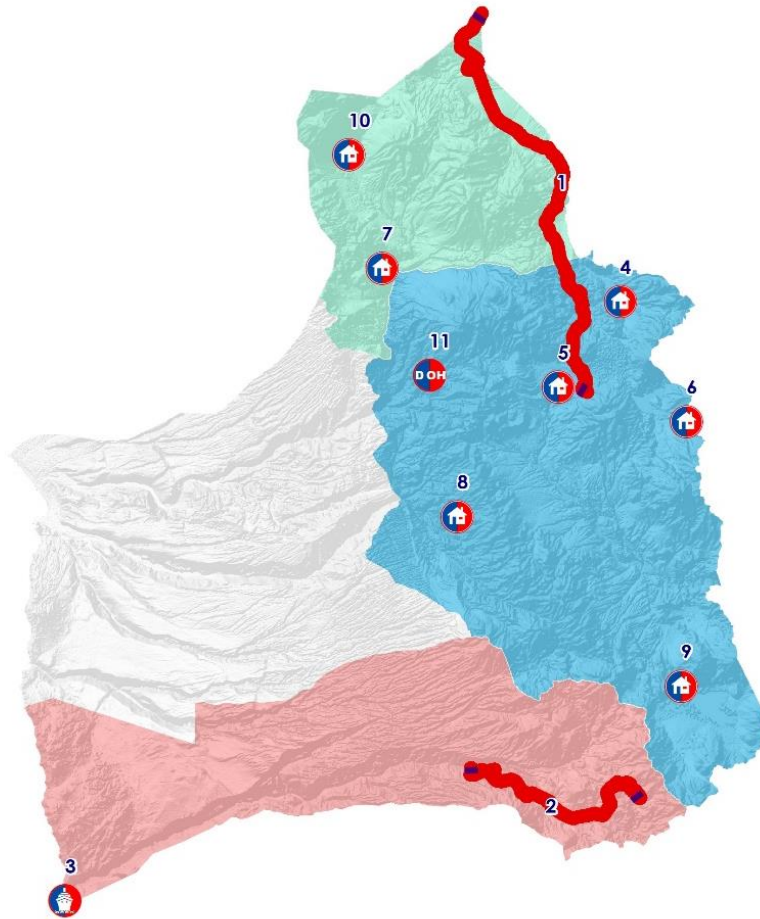
Región de Arica y Parinacota

Unidades Territoriales Homogéneas

N







ESCALA: 1:1.200.000



N°	Nombre
1	Mejoramiento Red Vial Ruta A-93 Sector Cruce Ruta 11 Ch - Hito Tripartito
2	Habilitación Senda de Penetración Caritaya - Muyuri
3	Mejoramiento Caleta Camarones
4	Reposición Retén Caquena (F)
5	Reposición Retén Chucuyo (F)
6	Reposición y Relocalización Retén Chungara (F)
7	Reposición Retén Alcerreca (F)
8	Reposición y Relocalización Retén Chapiquiña (F)
9	Reposición Retén Chilcaya (F)
10	Reposición Retén Tacora (F)
11	Construcción Canal Llussuma

Legenda

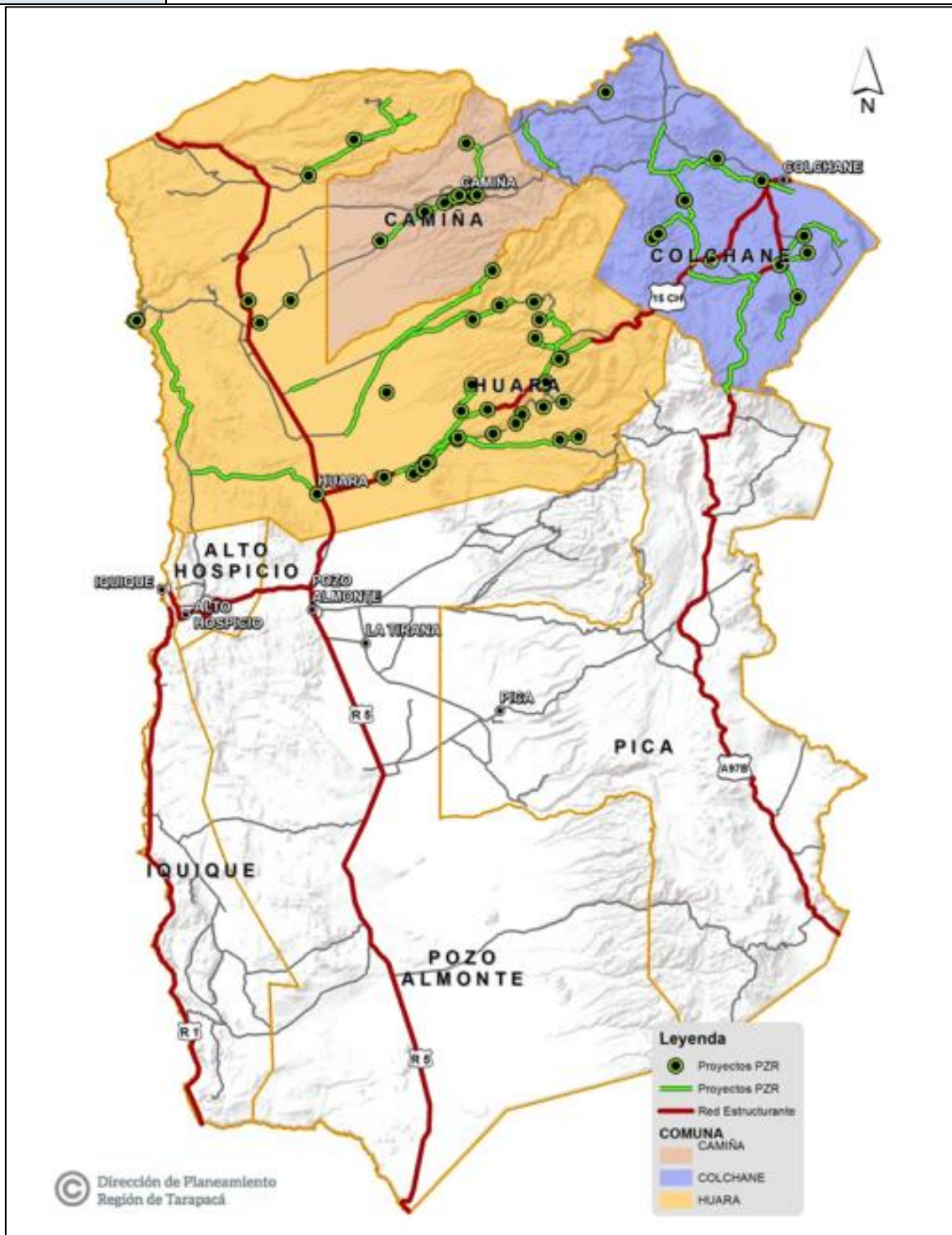
-  Dirección de Arquitectura
-  Dirección de Obras Hidráulicas
-  Dirección de Obras Portuarias
-  Dirección de Vialidad

Fuente: Ministerio de Obras Públicas Dirección de Planeamiento, 2024.

Nombre		7. Plan Territorial de Desarrollo para Zonas Rezagadas Tamarugal Norte, Región de Tarapacá
Antecedentes Generales	Alcance	Reducir las brechas de infraestructura, conectividad y fomento productivo, valorando e incorporando la cultura de los pueblos originarios que habitan en los territorios de Huara, Camiña y Colchane, aportando con ello al logro de un desarrollo más equitativo y sustentable en la Región
	Horizonte	2020-2028
	Número Iniciativas	93
	Monto de Inversión (Moneda 2024)	La planificación original del Plan es de MM\$ 241.535 (MM\$ 129.844 MOP). La inversión programada actual es de MM\$ 67.430, con una ejecución al 2023 de MM\$ 35.759.
	Organismos participantes Extra MOP	Gobierno Regional de Tarapacá, Ministerio de Energía, SUBTEL, MINSAL, SECREDOC, Municipalidad de Camiña, Municipalidad de Colchane, SEREMI Agricultura, ONEMI, CONAF.
	Organismos participantes MOP	Dirección de Obras Hidráulicas, Dirección de Vialidad, Dirección de Aeropuertos, Dirección de Obras Portuarias, Dirección de Arquitectura, Dirección General de Aguas.
	Territorio	Comunas de Camiña, Huara y Colchane, Provincia del Tamarugal Norte.
Validación	Participación ciudadana y de servicios públicos (Talleres participativo con: Servicios Públicos regionales; Municipalidades asociadas; Sociedad Civil comunas asociadas)	
Objetivos	General	Desarrollar infraestructura, conectividad y fomento productivo, valorando e incorporando la cultura de los pueblos originarios que habitan en los territorios de Huara, Camiña y Colchane, aportando con ello al logro de un desarrollo más equitativo y sustentable en la Región
	Específicos	<ul style="list-style-type: none"> a. Potenciar y desarrollar infraestructura básica para el territorio rezagado. b. Habilitar y fortalecer la conectividad vial, aérea, marítima y digital de la zona rezagada. c. Realizar inversiones en las áreas de fomento productivo, cultural, patrimonial y turístico del territorio rezagado
Aspectos Técnicos	Diagnóstico	<p>La Provincia del Tamarugal tiene una superficie de 39.463 Km² y una población de 30.715 habitantes. Las cinco comunas del Tamarugal presentan una tasa de pobreza por sobre el promedio regional que es de un 15,6%; siendo las 3 comunas del eje norte de la región: Huara, Camiña y Colchane; las que poseen los índices más altos de pobreza a nivel regional, además de la mayor cantidad de brechas en infraestructura, servicios básicos, salud y educación. Más de 8% en promedio de la población se declara como de pueblos originarios. Se evidencia un envejecimiento de la población especialmente en Camiña y Colchane. Datos de CASEN 2017 y CENSO 2017.</p> <p>Resumen diagnóstico de infraestructura:</p> <p>Las comunas de Huara, Camiña y Colchane son los territorios que poseen un mayor índice de dificultades de accesibilidad, conectividad física, de baja densidad poblacional, y quienes presentan una menor cobertura de servicios básicos y públicos. Respecto del diagnóstico en infraestructura de tuición del MOP destaca lo siguiente:</p> <ul style="list-style-type: none"> • Agua Potable: <ul style="list-style-type: none"> La comuna de Huara posee un total de 42 localidades, 13 tienen acceso a agua potable. En la comuna de Camiña un 84% de las localidades no poseen acceso a agua potable. En Colchane, un 80% de sus localidades no tiene acceso a agua potable y solo un 20% tiene • Saneamiento Sanitario: <ul style="list-style-type: none"> Unas de las principales brechas detectadas en los territorios declarados en rezago, es la falta de un sistema de tratamiento de aguas servidas. Los sistemas con los que se cuenta actualmente están conformados por pozos absorbentes, provocando saturación y afloramiento de los líquidos.

	<ul style="list-style-type: none"> • Conectividad Vial: En el caso de las comunas de Huara, Camiña y Colchane, estas poseen un total de 1.852 kms de caminos, de los cuales 1.045 kms aún están sin asfaltar, lo que equivale a un 56%. Esto evidencia los altos niveles de rezago y la barrera que existe para generar un mejor desarrollo del territorio. • Conectividad Aérea y marítima La región de Tarapacá cuenta solo con tres puntos de posada, en la ciudad de Iquique, en Alto Hospicio y otro en Pisagua. Además, posee un aeródromo en la localidad de Cariquima, comuna de Colchane. 																																								
Mecanismo de Definición	La elaboración del plan comienza a partir de agosto de 2019 finalizando en marzo del 2020. Este plan de desarrollo se realizó utilizando una metodología de intervención que permitió diversas reuniones técnicas y de coordinación con los alcaldes de las comunas, servicios públicos, visitas en terreno, además de la realización de actividades de participación ciudadana con los actores claves del territorio, las cuales están identificadas en este plan y el documento de integración sobre la participación ciudadana que lo acompaña.																																								
Seguimiento	<p>El proceso de seguimiento técnico y financiero se desarrollará según lo consignado en el Manual de procedimientos de la unidad de territorio de convergencia de la Subsecretaría de Desarrollo Regional y Administrativo, en sus formatos y formas de cumplimiento en las fechas ahí indicadas.</p> <p>La dinámica de seguimiento de la cartera será generar a partir del trabajo coordinado del equipo de profesionales del Plan de Desarrollo Tamarugal Norte y la mesa Intersectorial por medio de reuniones con cada una de las unidades correspondientes, sean estas municipales o sectoriales, con el fin de revisar los avances que tiene cada una de las iniciativas.</p>																																								
Otros Antecedentes	<p>Antecedentes presupuestarios de servicios MOP De las 124 iniciativas del plan, 93 corresponden a iniciativas que involucran a los servicios del Ministerio de Obras (equivalente a MM\$ 190.069), en las proporciones que se señalan en el siguiente cuadro.</p> <table border="1" data-bbox="487 1144 1409 1459"> <thead> <tr> <th>Servicio MOP</th> <th>Nº Iniciativas MOP</th> <th>Nº Iniciativas Mixtas</th> <th>Nº Iniciativas Extra MOP</th> <th>Nº Iniciativas Total</th> </tr> </thead> <tbody> <tr> <td>Dirección de Obras Hidraulicas</td> <td>7</td> <td>24</td> <td>3</td> <td>34</td> </tr> <tr> <td>Dirección Aeropuertos</td> <td>2</td> <td></td> <td>2</td> <td>4</td> </tr> <tr> <td>Dirección de Arquitectura</td> <td></td> <td></td> <td>9</td> <td>9</td> </tr> <tr> <td>Dirección Obras Portuaria</td> <td>1</td> <td></td> <td></td> <td>1</td> </tr> <tr> <td>DirecciónGA</td> <td></td> <td></td> <td>2</td> <td>2</td> </tr> <tr> <td>DV</td> <td>30</td> <td></td> <td>13</td> <td>43</td> </tr> <tr> <td>TOTAL</td> <td>40</td> <td>24</td> <td>29</td> <td>93</td> </tr> </tbody> </table> <p>Nota: De las 34 Iniciativas de la DIRECCIÓN DE OBRAS HIDRÁULICAS, 3 corresponden a productos DIRECCIÓN DE OBRAS HIDRÁULICAS (riego y cauces), 24 a APR y 5 a SSR. APR y SSR, por definición del plan quedaron como DIRECCIÓN DE OBRAS HIDRÁULICAS, lo cual se estaría cambiando próximamente según lo acordado en conjunto con Subdere.</p> <p>Antecedentes Jurídico Legales 1.- El Plan Zonas Rezagadas Tamarugal Norte fue aprobado mediante Resolución Exenta N° 4772 de fecha 13 de julio de 2020 de la SUBDERE. . 2.- Mediante Resolución Exenta (155/2020) El Gobierno Regional de Tarapacá constituyó la Mesa Técnica Intersectorial para el Plan Tamarugal Norte, para la coordinación, y seguimiento del Plan.</p>	Servicio MOP	Nº Iniciativas MOP	Nº Iniciativas Mixtas	Nº Iniciativas Extra MOP	Nº Iniciativas Total	Dirección de Obras Hidraulicas	7	24	3	34	Dirección Aeropuertos	2		2	4	Dirección de Arquitectura			9	9	Dirección Obras Portuaria	1			1	DirecciónGA			2	2	DV	30		13	43	TOTAL	40	24	29	93
Servicio MOP	Nº Iniciativas MOP	Nº Iniciativas Mixtas	Nº Iniciativas Extra MOP	Nº Iniciativas Total																																					
Dirección de Obras Hidraulicas	7	24	3	34																																					
Dirección Aeropuertos	2		2	4																																					
Dirección de Arquitectura			9	9																																					
Dirección Obras Portuaria	1			1																																					
DirecciónGA			2	2																																					
DV	30		13	43																																					
TOTAL	40	24	29	93																																					
Otros Planes Involucrados	PROT.																																								

Georreferenciación Si



Dirección Web del Plan

http://territoriosdeconvergencia.subdere.gov.cl/files/doc_zonas_rezagadas/Plan%20de%20Desarrollo%20de%20Zonas%20Rezagadas%20Tamarugal%20Norte_compressed.pdf

Fuente: Ministerio de Obras Públicas Dirección de Planeamiento, 2024.

Nombre		8. Plan de Desarrollo Territorial Provincia de Tocopilla: Entre la Costa y la Pampa, el Desarrollo Comienza Ahora, Región de Antofagasta
Antecedentes Generales	Alcance	Provincial
	Horizonte	2022-2030
	Número Iniciativas	Total Plan 571 iniciativas de inversión, de las cuales 68 iniciativas se asocian al MOP
	Monto de Inversión (Moneda 2024)	La planificación original del Plan es de MM\$ 228.030, de los cuales MM\$164.411 se asocian al MOP. La inversión programada actual es de MM\$ 123.120, con una ejecución al 2023 de MM\$ 47.438.
	Organismos participantes Extra MOP	<ul style="list-style-type: none"> Gobierno Regional de Antofagasta. Municipalidad de Tocopilla y Municipalidad de María Elena ASINTOC ASOPESCA ENGIE MINERA EI ABRA Consejo Regional de Antofagasta Corporaciones CODELCO DN Cámara de Comercio y Turismo de Tocopilla Sindicatos de Pescadores Aguas Antofagasta Unión Comunal de Comités de Allegados de Tocopilla Centro de Padres y Apoderados de Tocopilla, Unión Comunal Agrupaciones juveniles, sociales, recreativas, culturales, deportiva, medio ambientales, de pintores, de turismo, de mineros, de colombianos, bolivianos, peruanos residentes en Tocopilla. Juntas de vecinos, Consejo Vecinal de Desarrollo "Barrio Peri Centro", "Alto Sur", "Peri Norte", "Pacífico Norte", "Tocopilla Norte Alto" Comité de Emergencia Sector Sur Zona 5 Corporación "Museo de Pedro de Valdivia" Comité de Agua Potable Rural Comité de Vivienda "Esfuerzo Pampino". Asociación de Empresarios de María Elena. Comunidad Quillagua Bomberos 7 ma Compañía
	Organismos participantes MOP	Dirección de Obras Hidráulicas, Dirección de Vialidad, Dirección de Arquitectura, Subdirección de Servicios Sanitarios Rurales, Dirección de Obras Portuarias, de la región de Antofagasta.
	Territorio	Provincia de Tocopilla, (comunas de Tocopilla y María Elena)
	Validación	Participación ciudadana y de servicios públicos Presentación del Plan de Inversiones al Pleno del Consejo Regional Antofagasta (27.04.2022) y aprobado por acuerdo CORE 16529-22, Certificado Compendio acuerdos 703ª Sesión Ordinaria año 2022.
Objetivos	General	Dinamizar el Sistema Económico – Productivo conforme provea las Bases de la Superación de las Brechas en Materia de Desarrollo Social y Humano que Presenta el Territorio de la Provincia de Tocopilla.
	Específicos	<ul style="list-style-type: none"> Dotar al territorio de infraestructura y conectividad adecuada, que permita mejorar la calidad de vida de sus habitantes.

Aspectos Técnicos		<ul style="list-style-type: none"> Diversificar para dinamizar la actividad productiva para aumentar el empleo y los ingresos. Mejorar la malla curricular de la educación medio técnico-profesional Realización de acciones conducentes a planificación territorial e I+D+i 																								
	Diagnóstico	<p>Las proyecciones económicas son desfavorables en diversas áreas con elevado desempleo. A ello se suma el cese de funcionamiento de las termoelectricas ubicadas en la comuna, producto el cambio a una matriz de energías limpias, la escasez de fuentes formales de empleo, los problemas derivados de la saturación ambiental, entre otros, conforman un escenario en el cual se estima conveniente proponer esta comuna como futura zona de rezago. Considerando que la comuna de María Elena es contigua a la comuna de Tocopilla y presenta un elevado grado de vulnerabilidad en materias de provisión de servicios básicos y sociales, se estima apropiado proponer también la comuna de María Elena, para que sea parte de esta política pública, abarcando toda la provincia de Tocopilla.</p>																								
	Mecanismo de Definición	<ul style="list-style-type: none"> Presentación del Plan de Inversiones al Pleno del Consejo Regional Antofagasta (27.04.2022) y aprobado por acuerdo CORE 16529-22, Certificado Compendio acuerdos 703a Sesión Ordinaria año 2022. 																								
	Seguimiento	<p>Con la finalidad de cumplir con la ejecución de las diversas iniciativas contenidas en el plan, en el tiempo establecido y alcanzar los objetivos planteados en éste, se implementará un proceso de seguimiento a fin de controlar el avance del plan y aplicar las medidas correctivas y de solución de problemas en caso que sea necesario.</p> <p>El proceso de seguimiento y monitoreo, lo realizará el (la) profesional coordinador regional del plan y el equipo de profesionales del Gobierno Regional, específicamente de la División de Planificación y Desarrollo Regional, que liderará el proceso en coordinación con profesionales del resto de las divisiones del Gobierno Regional, trabajando mensualmente en conjunto con las unidades técnicas e instituciones responsables de cada iniciativa de inversión de carácter sectorial y territorial. Además, se implementará una mesa intersectorial de manera de generar una coordinación general en el avance del plan.</p> <table border="1" style="width: 100%; border-collapse: collapse;"> <thead> <tr> <th style="text-align: center;">PROCESOS</th> <th style="text-align: center;">DESCRIPCIÓN</th> <th style="text-align: center;">PERIODICIDAD</th> <th style="text-align: center;">RESPONSABLE</th> <th style="text-align: center;">REGISTROS</th> </tr> </thead> <tbody> <tr> <td style="text-align: center;">Coordinación intersectorial</td> <td>Conformación y sesiones mesa Técnica intersectorial – territorial. Tiene como objetivo realizar seguimiento y monitoreo respecto a los avances técnicos y financieros del plan.</td> <td>Tres reuniones anuales, a partir de la fecha de inicio de ejecución del plan.</td> <td>Coordinador plan de rezago, División del Planificación y Desarrollo Regional</td> <td>Registro de acuerdos y levantamiento de actas de la respectiva sesión.</td> </tr> <tr> <td style="text-align: center;">Coordinación con actores locales del territorio de rezago</td> <td>Reuniones y encuentros con organizaciones sociales, funcionales, territoriales y habitantes del territorio, a fin de informar avances del plan de rezago y recoger inquietudes que se planteen.</td> <td>Dos reuniones al año y reuniones extraordinarias de acuerdo a la demanda de la comunidad.</td> <td>Gobierno Regional y División de Planificación y Desarrollo Regional y la Unidad de participación ciudadana del Gobierno Regional</td> <td>Registro de acuerdos y levantamiento de actas de cada reunión y material fotográfico</td> </tr> <tr> <td style="text-align: center;">Seguimiento técnico y financiero</td> <td>Informe consolidado de avance técnico-financiero</td> <td>Informe trimestral</td> <td>División de Planificación y Desarrollo regional – División de Presupuesto e Inversiones</td> <td>Informe de avance</td> </tr> <tr> <td style="text-align: center;">Seguimiento línea base e indicadores de resultado</td> <td>Informe técnico, respecto al impacto de la ejecución de las iniciativas y como se va resolviendo los problemas y necesidades de los habitantes en el</td> <td>Informe semestral</td> <td>División de Planificación y Desarrollo Regional – División de Presupuesto e Inversiones</td> <td>Informe de avance</td> </tr> </tbody> </table>	PROCESOS	DESCRIPCIÓN	PERIODICIDAD	RESPONSABLE	REGISTROS	Coordinación intersectorial	Conformación y sesiones mesa Técnica intersectorial – territorial. Tiene como objetivo realizar seguimiento y monitoreo respecto a los avances técnicos y financieros del plan.	Tres reuniones anuales, a partir de la fecha de inicio de ejecución del plan.	Coordinador plan de rezago, División del Planificación y Desarrollo Regional	Registro de acuerdos y levantamiento de actas de la respectiva sesión.	Coordinación con actores locales del territorio de rezago	Reuniones y encuentros con organizaciones sociales, funcionales, territoriales y habitantes del territorio, a fin de informar avances del plan de rezago y recoger inquietudes que se planteen.	Dos reuniones al año y reuniones extraordinarias de acuerdo a la demanda de la comunidad.	Gobierno Regional y División de Planificación y Desarrollo Regional y la Unidad de participación ciudadana del Gobierno Regional	Registro de acuerdos y levantamiento de actas de cada reunión y material fotográfico	Seguimiento técnico y financiero	Informe consolidado de avance técnico-financiero	Informe trimestral	División de Planificación y Desarrollo regional – División de Presupuesto e Inversiones	Informe de avance	Seguimiento línea base e indicadores de resultado	Informe técnico, respecto al impacto de la ejecución de las iniciativas y como se va resolviendo los problemas y necesidades de los habitantes en el	Informe semestral	División de Planificación y Desarrollo Regional – División de Presupuesto e Inversiones
PROCESOS	DESCRIPCIÓN	PERIODICIDAD	RESPONSABLE	REGISTROS																						
Coordinación intersectorial	Conformación y sesiones mesa Técnica intersectorial – territorial. Tiene como objetivo realizar seguimiento y monitoreo respecto a los avances técnicos y financieros del plan.	Tres reuniones anuales, a partir de la fecha de inicio de ejecución del plan.	Coordinador plan de rezago, División del Planificación y Desarrollo Regional	Registro de acuerdos y levantamiento de actas de la respectiva sesión.																						
Coordinación con actores locales del territorio de rezago	Reuniones y encuentros con organizaciones sociales, funcionales, territoriales y habitantes del territorio, a fin de informar avances del plan de rezago y recoger inquietudes que se planteen.	Dos reuniones al año y reuniones extraordinarias de acuerdo a la demanda de la comunidad.	Gobierno Regional y División de Planificación y Desarrollo Regional y la Unidad de participación ciudadana del Gobierno Regional	Registro de acuerdos y levantamiento de actas de cada reunión y material fotográfico																						
Seguimiento técnico y financiero	Informe consolidado de avance técnico-financiero	Informe trimestral	División de Planificación y Desarrollo regional – División de Presupuesto e Inversiones	Informe de avance																						
Seguimiento línea base e indicadores de resultado	Informe técnico, respecto al impacto de la ejecución de las iniciativas y como se va resolviendo los problemas y necesidades de los habitantes en el	Informe semestral	División de Planificación y Desarrollo Regional – División de Presupuesto e Inversiones	Informe de avance																						

		territorio.				
Otros Antecedentes	No contempla					
Otros Planes Involucrados	No contempla otros planes					
Dirección Web del Plan	No tiene					
Georreferenciación	No					

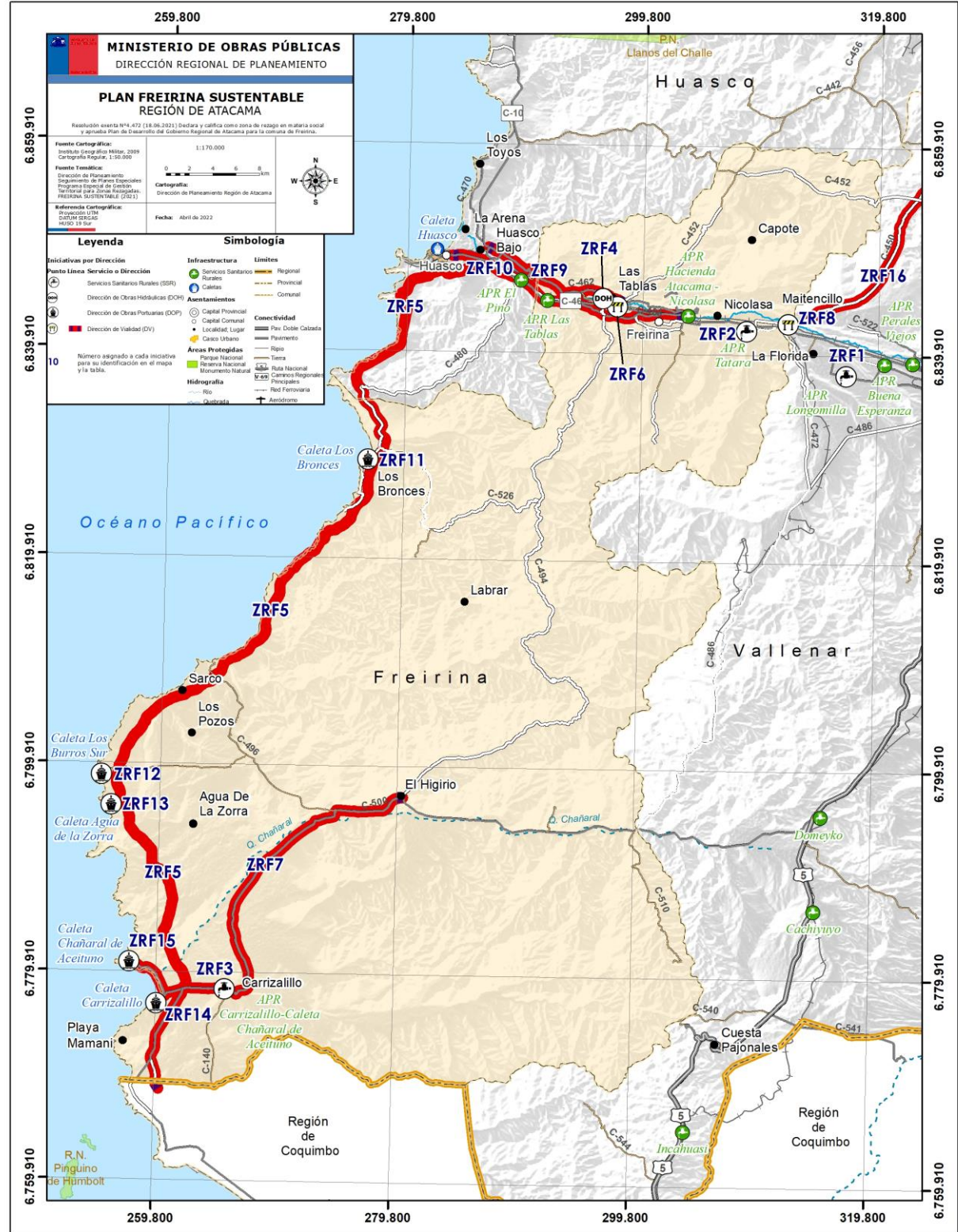
Fuente: Ministerio de Obras Públicas Dirección de Planeamiento, 2024.

Nombre		9. Plan Territorial de Desarrollo para Zonas Rezagadas Freirina Sustentable, Región de Atacama
Antecedentes Generales	Alcance	Superar las brechas sociales y aislamiento profundo que sitúan en una condición de rezago a la comuna de Freirina, mediante una intervención focalizada que propicie un desarrollo integral y sostenible del territorio.
	Horizonte	2021 - 2029
	Número Iniciativas	145 iniciativas y 169 etapas. De las iniciativas del plan, 16 iniciativas involucran a los servicios del Ministerio de Obras Públicas.
	Monto de Inversión (Moneda 2024)	La planificación original del Plan es de MM\$ 84.799, con MM\$ 83.730 inversión MOP. La inversión programada actual es de MM\$ 120.514, con una ejecución al 2023 de MM\$ 12.742.
	Organismos participantes Extra MOP	Gobierno Regional, Consejo Regional, Municipalidad de Freirina, SUBDERE, URS Atacama e INE. MINVU, MTT, Agricultura, MOP, MDS, Medio ambiente, Educación, Salud, y Economía
	Organismos participantes MOP	Dirección de Vialidad, Dirección de Obras Portuarias, Dirección De Obras Hidráulicas, Subdirección de Servicios Sanitarios Rurales
	Territorio	Comuna de Freirina
Objetivos	Validación	<p>El Plan fue formulado sobre la base de mecanismos participativos a nivel del territorio y la región, en un contexto de pandemia que implicó adaptar los mecanismos de diagnóstico y de participación a la realidad vigente. Se convocó a mesas de rezago a una serie de servicios con la finalidad de proponer, de manera objetiva y con una mirada integral el territorio a intervenir. Se realizaron varias reuniones de mesas de contraste con servicios públicos para verificar si la zona de rezago cumplía con más condiciones de brechas sociales. Posteriormente el trabajo realizado se expuso al Sr. Intendente para su aprobación y luego se presentó al Consejo Regional. Asimismo, una vez consensuado el Plan de Inversiones para el territorio aprobado, trabajado con alcalde y equipo municipal, servicios públicos y Gobierno Regional, se presentó al Consejo Regional de Atacama para ser presentado a la Comisión de Ordenamiento Territorial como de inversiones.</p> <p>El Plan priorizado para la comuna de Freirina, consideró la participación ciudadana como un proceso de desarrollo que se extendió durante todo el tiempo de elaboración del plan. Se realizaron diálogos ciudadanos a nivel de territorio en diferentes localidades de la comuna, con participación la autoridad comunal, desde el 5 al 22 de octubre del 2020. Este carácter participativo, permitió identificar necesidades, demandas y problemáticas de la población de la comuna que tiene en temas de aislamiento y pobreza multidimensional.</p>
	General	El foco del Plan es “Mejorar la calidad de vida de la población de la Comuna de Freirina, mediante la dotación de infraestructura habilitante para el desarrollo; el fortalecimiento de las actividades productivas practicadas en el territorio; y la puesta en valor de sus recursos turísticos, tanto naturales como históricos, con el fin de disminuir la condición de aislamiento y de brecha social, que han impedido el desarrollo equitativo y sustentable de la Comuna”
	Específicos	<p>El plan se estructura en 3 grandes objetivos estratégicos:</p> <ol style="list-style-type: none"> A. Fortalecimiento del capital humano y social con el fin de mejores oportunidades laborales y retención de capital humano calificado en la comuna. B. Mejoramiento de la infraestructura para el desarrollo territorial en la Comuna de rezago, con el fin de mejorar la calidad de vida de la población actual y proyectada en el territorio. Sus objetivos generales son: <ol style="list-style-type: none"> 1. Mejoramiento de la Infraestructura para la Conectividad 2. Mejoramiento de la Infraestructura digital 3. Mejoramiento de la infraestructura de servicios básicos 4. Mejoramiento de la Infraestructura para el desarrollo productivo 5. Mejoramiento de la infraestructura para la administración responsable y eficiente de los recursos naturales hacia el futuro. 6. Mejoramiento de la infraestructura y equipamiento de Salud

		<p>7. Mejoramiento de la infraestructura y equipamiento de Educación</p> <p>8. Mejoramiento de la Infraestructura de Hábitat</p> <p>C. Asegurar mejores condiciones de vida para las comunidades locales, estimulando la actividad económica, potenciando la diversificación de manera sostenible la base económica del territorio, promoviendo el fortalecimiento de grupos y organizaciones mediante el intercambio de conocimiento, capacidades de gestión y asociatividad, y la creación de nuevas empresas y empleo, que permitan la generación de mayores ingresos familiares.</p>
<p>Aspectos Técnicos</p>	<p>Diagnóstico</p>	<p>El territorio priorizado como Zona de Rezago, lo compone la totalidad de la comuna de Freirina, que, junto a las comunas de Alto del Carmen, Vallenar y Huasco, componen la Provincia del Huasco. La Comuna se categoriza como predominantemente rural (ODEPA 2020) y cuenta con una población de 7.041 habitantes (CENSO 2017) quienes se distribuyen entre sus 58 localidades donde 32 de ellas se encuentran condición de aislamiento representando un 55% del total. Además, cuenta con un 15,7% del total de personas bajo la línea de la pobreza, duplicando el 7,9% de la población regional. Del mismo modo, el indicador de pobreza multidimensional de la Comuna muestra que posee los indicadores más críticos con un 32,9% (1.856 personas) en comparación al 23,6% de la población regional que podrían ser considerados pobres. Considerando los indicadores del Registro Social de Hogares muestran que la población de Freirina está mayoritariamente en el tramo de mayor vulnerabilidad en cuanto al nivel de pobreza (cerca del 60%), lo que da cuenta de los esfuerzos que se deben realizar para posibilitar el desarrollo de las familias y del territorio y disminuir los niveles de rezago existentes. Otro dato importante es que el envejecimiento de la población distingue a la Comuna dentro de la región, por la alta prevalencia de adultos mayores en la población. De acuerdo a datos del municipio de Freirina, aproximadamente 1500 adultos mayores viven en la Comuna, indicativo que las políticas públicas debiesen apuntar a satisfacer las necesidades de ese grupo etario.</p> <p>Diagnóstico de infraestructura:</p> <ul style="list-style-type: none"> - En el territorio perteneciente a la Comuna de Freirina, existen 4 Sistemas de abastecimiento de agua potable perteneciente al Programa de Agua Potable Rural, los cuales están ubicados en las localidades de Carrizalillo-Caleta Chañaral de Aceituno, Quebrada de Tatará, Hacienda Atacama- Hacienda Nicolasa y Las Tablas. Éstas corresponden al 10% del total de sistemas APR presentes en la región de Atacama, el cual posee 42 sistemas APR instalados. - El estudio del Plan Regulador de Freirina (2009), identificó zonas de riesgos asociadas al escurrimiento por quebrada y pendientes acentuadas, en la zona urbana de la Comuna de Freirina, además de las zonas inundables debido a la presencia de quebradas. Factor prioritario para la comunidad por los eventos del 2015 y 2017 y la relación con las crecidas del río Huasco y el estudio de dicho borde al espacio público de la ciudad y su relación con el cambio Climático. - La red vial de la Comuna abarca 392 kilómetros, su materialidad es de grava tratada y suelo natural (sin tratamiento) para la construcción de caminos, correspondientes a caminos principales conectores de localidades. A éstos se agregan la red secundaria de caminos, utilizados principalmente para la conexión de zonas remotas, en mayor medida corresponden a caminos de tierra o suelo natural, principalmente privadas, ubicadas en general en territorios de majadas o quebradas en el territorio. Estos accesos presentan deficiencias en épocas de lluviosas, debido a anegamientos de terreno y generación de barro, que imposibilitan el tránsito de vehículos afectando la cobertura de los servicios públicos disponibles. Además, los caminos interiores de Freirina corresponden a infraestructura muy angosta como para permitir el tránsito seguro de vehículos. Por lo tanto, esta vía se transforma en un punto frecuente de accidentes de tránsito. - También se requiere contar con estructuras que respondan a la situación actual de los distintos afluentes de la provincia En este contexto el punto Los Guindos es el

	<p>seleccionado para ser sujeto de un mejoramiento a su condición actual por su claro deterioro. Asimismo, la localidad de Maitencillo cuenta con un badén que cruza el río Huasco, el cual no cuenta con la suficiente capacidad hidráulica que permita mantener una conectividad permanente entre las rutas C-46 y C-450.</p> <ul style="list-style-type: none"> - La Comuna de Freirina no cuenta con infraestructura portuaria que posibilite el transporte marítimo de pasajeros, limitándose la poca infraestructura existente a servir de apoyo para la actividad pesquera artesanal, principalmente en la localidad de Caleta Chañaral de Aceituno, único sector que presenta condiciones apropiadas para el desarrollo pesquero y turístico, en el traslado de visitantes hacia la reserva nacional Pingüino de Humboldt. También, las caletas pesqueras de los Bronces, los Burros Sur, Agua de la Zorra y Carrizalillo carecen de infraestructura adecuada para el desarrollo pesquero y de transporte, generándose condiciones de desventaja en el desarrollo productivo y económico de estas localidades
<p>Mecanismo de Definición</p>	<p>Para la Región de Atacama las comunas susceptibles de ser propuestas como Zonas Rezagadas en materia social para la SUBDERE son 3: Chañaral; Tierra Amarilla y Alto del Carmen y; Freirina. De acuerdo con el “Estudio de localidades en condición de aislamiento”, SUBDERE, los resultados de aislamiento indican que la Comuna de Freirina lidera con un 55% de localidades bajo esta condición, específicamente dicha comuna presente un total de 58 localidades de las cuales 32 se encuentran en aislamiento. Cuando analizamos las Brechas Sociales, se presentan resultados relacionados tanto con la pobreza por ingreso como de la pobreza multidimensional. La estimación de la Pobreza por Ingreso para la Región de Atacama indica que la Comuna de Freirina es la que lidera la pobreza por ingreso con un 15,7%, duplicando el porcentaje regional. Por su parte la Pobreza Multidimensional presenta 5 dimensiones (Educación, Salud, Trabajo – Seguridad, Vivienda – Entorno Social y Redes – Cohesión Social). Esta nueva mirada permite comprender la situación de pobreza en que viven las personas de nuestro País, y que antes era invisible a las mediciones basadas solo en ingreso. Cada una de estas 5 dimensiones nombradas anteriormente se compone de 3 indicadores que fueron analizados para cada una de las comunas de Atacama. Los resultados del estudio indicaron que, en la Región de Atacama, la Comuna de Freirina es la que lidera la pobreza multidimensional con un 32,9%, lo siguen las siguientes comunas, Tierra Amarilla 31,4%, Alto del Carmen 28,3 y cierra Chañaral con un 25,2%.</p> <p>Es en este contexto, con fecha 9 de abril del 2020, el Intendente Regional respaldado por el Consejo Regional de Atacama decide “Aprobar, en el marco de la Política Nacional de Localidades Aisladas y la Política Nacional sobre Zonas Rezagada en Materia Social, que lidera la Subsecretaría de Desarrollo Regional y Administrativo (SUBDERE), la declaración de la comuna de Freirina como Zona de Rezago en la Región de Atacama” considerando sus altos índices de brechas sociales y de aislamiento.</p>
<p>Seguimiento</p>	<p>Se establecerá la Gobernanza del Plan Zona de Rezago – Freirina Sustentable, que tiene como objetivo la interacción de los niveles estratégicos, técnico - operativo y socio territorial. El Gobierno Regional de Atacama, tomará un papel relevante en la sostenibilidad y seguimiento del plan de rezago – Freirina, con el objeto de asegurar su cumplimiento y la ejecución de su plan de inversión. En este contexto, el seguimiento del plan contempla:</p> <ul style="list-style-type: none"> - Reuniones de trabajo trimestrales con los equipos técnicos del Municipio de Freirina, concejales, COSOC GORE Atacama, dirigentes y agrupaciones del territorio. - Reunión de trabajo trimestral con integrantes de las mesas de rezago y participación ciudadana a nivel comunal y regional. - El GORE Atacama, emite mensualmente informe del estado de avance financiero de cada iniciativa comprometida en el plan, conforme al año comprometido por cada iniciativa y se envía a SUBDERE, CORE y alcalde Municipio de Freirina y presentado en las mesas de rezago y participación ciudadana. - GORE Atacama emite un informe trimestral sobre Seguimiento línea base e indicadores de resultado que será enviado y presentado en la mesa de rezago y de participación ciudadana.

	<p>En relación con el seguimiento DIRPLAN MOP, la reportabilidad de las iniciativas de inversión a DIPLADE - GORE se realiza con mes vencido, con apoyo de plataformas como el SAFI y lo informado por las unidades técnicas.</p>																																				
Otros Antecedentes	<p>El Plan Freirina Sustentable fue aprobado por Resolución exenta N°4.472, 18.06.2021 declara y califica como zona de rezago en materia social y aprueba Plan de Desarrollo del Gobierno Regional de Atacama, para la comuna de Freirina.</p> <p>De las 145 iniciativas del plan, 16 iniciativas involucran a los servicios del Ministerio de Obras Públicas. Por una inversión total de MM\$68.215 distribuido en MM\$67.355 Sectorial MOP y MM\$860 FNDR.</p> <table border="1"> <thead> <tr> <th>Direcciones MOP</th> <th>N° etapas</th> <th>N° iniciativas</th> <th>FNDR (MM\$)</th> <th>Sectorial (MM\$)</th> <th>Total estimado (MM\$)</th> </tr> </thead> <tbody> <tr> <td>Dirección de Vialidad</td> <td>13</td> <td>7</td> <td>110</td> <td>58.497</td> <td>58.607</td> </tr> <tr> <td>D. Obras Hidraulicas</td> <td>4</td> <td>1</td> <td>750</td> <td>2.000</td> <td>2.750</td> </tr> <tr> <td>Servicios Sanitarios Rurales</td> <td>3</td> <td>3</td> <td>0</td> <td>1.289</td> <td>1.289</td> </tr> <tr> <td>D. Obras Portuarias</td> <td>5</td> <td>5</td> <td>0</td> <td>5.569</td> <td>5.569</td> </tr> <tr> <td>Total general</td> <td>25</td> <td>16</td> <td>860</td> <td>67.355</td> <td>68.215</td> </tr> </tbody> </table>	Direcciones MOP	N° etapas	N° iniciativas	FNDR (MM\$)	Sectorial (MM\$)	Total estimado (MM\$)	Dirección de Vialidad	13	7	110	58.497	58.607	D. Obras Hidraulicas	4	1	750	2.000	2.750	Servicios Sanitarios Rurales	3	3	0	1.289	1.289	D. Obras Portuarias	5	5	0	5.569	5.569	Total general	25	16	860	67.355	68.215
Direcciones MOP	N° etapas	N° iniciativas	FNDR (MM\$)	Sectorial (MM\$)	Total estimado (MM\$)																																
Dirección de Vialidad	13	7	110	58.497	58.607																																
D. Obras Hidraulicas	4	1	750	2.000	2.750																																
Servicios Sanitarios Rurales	3	3	0	1.289	1.289																																
D. Obras Portuarias	5	5	0	5.569	5.569																																
Total general	25	16	860	67.355	68.215																																
Otros Planes Involucrados	<p>Convenio de programación sobre la construcción de infraestructura portuaria de todas las caletas rurales de Atacama. 15 iniciativas.</p>																																				
Dirección Web del Plan	<p>https://goreatacama.gob.cl/wp-content/uploads/2021_07_06_Plan_Freirina_Sustentable_final_04.06_V2.pdf</p>																																				
Georreferenciación	Si																																				



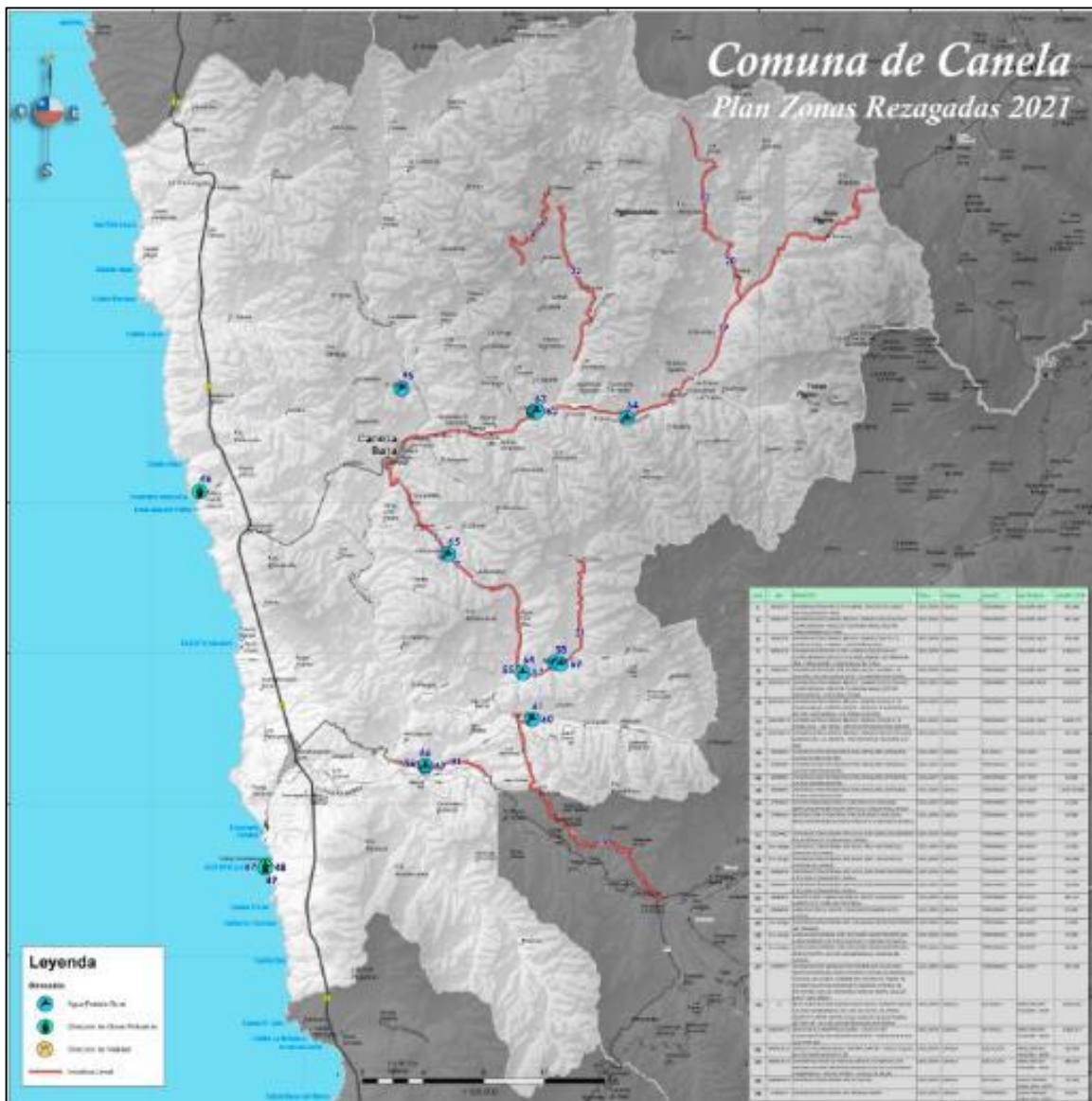
Fuente: Ministerio de Obras Públicas Dirección de Planeamiento, 2024.

Nombre		10. Plan Territorial de Desarrollo para Zonas Rezagadas Limarí - Choapa, Región de Coquimbo
Antecedentes Generales	Alcance	Reducir las brechas de infraestructura, conectividad y acceso al agua para consumo humano y agrícola en las comunas de Canela, Combarbalá, Monte Patria y Punitaqui, aportando con ello al logro de un desarrollo más equitativo y sustentable en la Región.
	Horizonte	El plan se desarrolla en entre los años 2016 y 2022, identificándose dos etapas la primera 2016-2018 y la segunda 2019- 2022, con extensión hasta el año 2024.
	Número Iniciativas	El Plan cuenta con 89* proyectos *(Existen idis que poseen más de un proyecto o etapa)
	Monto de Inversión (Moneda 2024)	El monto de planificación original del plan se estima en MM\$ 170.832. La inversión programada actual es de MM\$ 201.293, con una ejecución al 2023 de MM\$ 186.919.
	Organismos participantes Extra MOP	La institución que posee interacción directa con la región es el Gobierno Regional, a través de la Gobernación provincial del Limarí.
	Organismos participantes MOP	Los organismos participantes MOP corresponden a la Direcciones Regionales Vialidad, Subdirección de Servicios Sanitarios Rurales, Dirección de Obras Hidráulicas y la Dirección de Obras Portuarias y Seremía.
	Territorio	El territorio abordado son las comunas de Punitaqui, Monte Patria, Combarbalá y Canela
	Validación	Se realiza entre la dirección de Planeamiento y la Gobernación del Limarí.
Objetivos	General	Se pretende mejorar la calidad de vida de los residentes de las comunas en condición de rezago, mediante la ejecución de iniciativas de inversión en el área de conectividad vial, agua para consumo humano y riego e infraestructura pesquera.
	Específicos	<ol style="list-style-type: none"> 1. Ejecutar proyectos que se rentabilicen ante el Ministerio de Desarrollo Social y Familia mediante Costo-eficiencia. 2. Brindar de infraestructura habilitante en sectores de secano. 3. Apoyar en el desarrollo de caletas pesqueras con inversión en obras marítimas y terrestres.
Aspectos Técnicos	Diagnóstico	<p>La población del territorio alcanza los 62.677 habitantes, quienes se distribuyen entre las innumerables localidades y poblados con que cuenta cada comuna, las que en conjunto presentan casi un 60% de ruralidad.</p> <p>La superficie del territorio alcanza los 9.798 kms², representando un 24,14% del total regional.</p> <p>También se destaca que los territorios seleccionados poseen los mayores índices de pobreza nivel regional.</p>
	Mecanismo de Definición	<p>La formulación del presente Plan de Iniciativas e Inversiones 2016-2018/ 2019-2022 pro desarrollo del Territorio, partió formulándose el año 2015, de modo altamente participativo con los principales actores, privados, sociales, institucionales y públicos del Territorio, en especial con las redes y organizaciones de sus habitantes, trabajadores/as, emprendedores y cultores/as, tanto pre-existentes, como las que han surgido o se han desarrollado en el marco de este proceso, y que se han transformado en protagonistas colectivos del mismo.</p> <p>Las principales actividades de formulación fue a través de Mesas Temáticas; que permitió identificar a través representantes de la comunidad brechas y objetivos de desarrollo tangibles, Mesas Territoriales; que define los ejes estratégicos del Plan, retroalimentación con alcaldes, COREs, ect. proponiendo objetivos prioritarios y Mesas Técnicas; que permitió evaluar propuestas de acuerdo a las disponibilidades y las capacidades de los servicios públicos, que permite definir una cartera de proyectos.</p> <p>Por ultimo se sociabiliza el Plan con las autoridades regionales.</p>
	Seguimiento	Se realiza un seguimiento periódico de manera mensual por parte de la gobernación de la provincia de Limarí
	Otros Antecedentes	El Plan de territorios rezagados en la región de Coquimbo se realizó en una primera

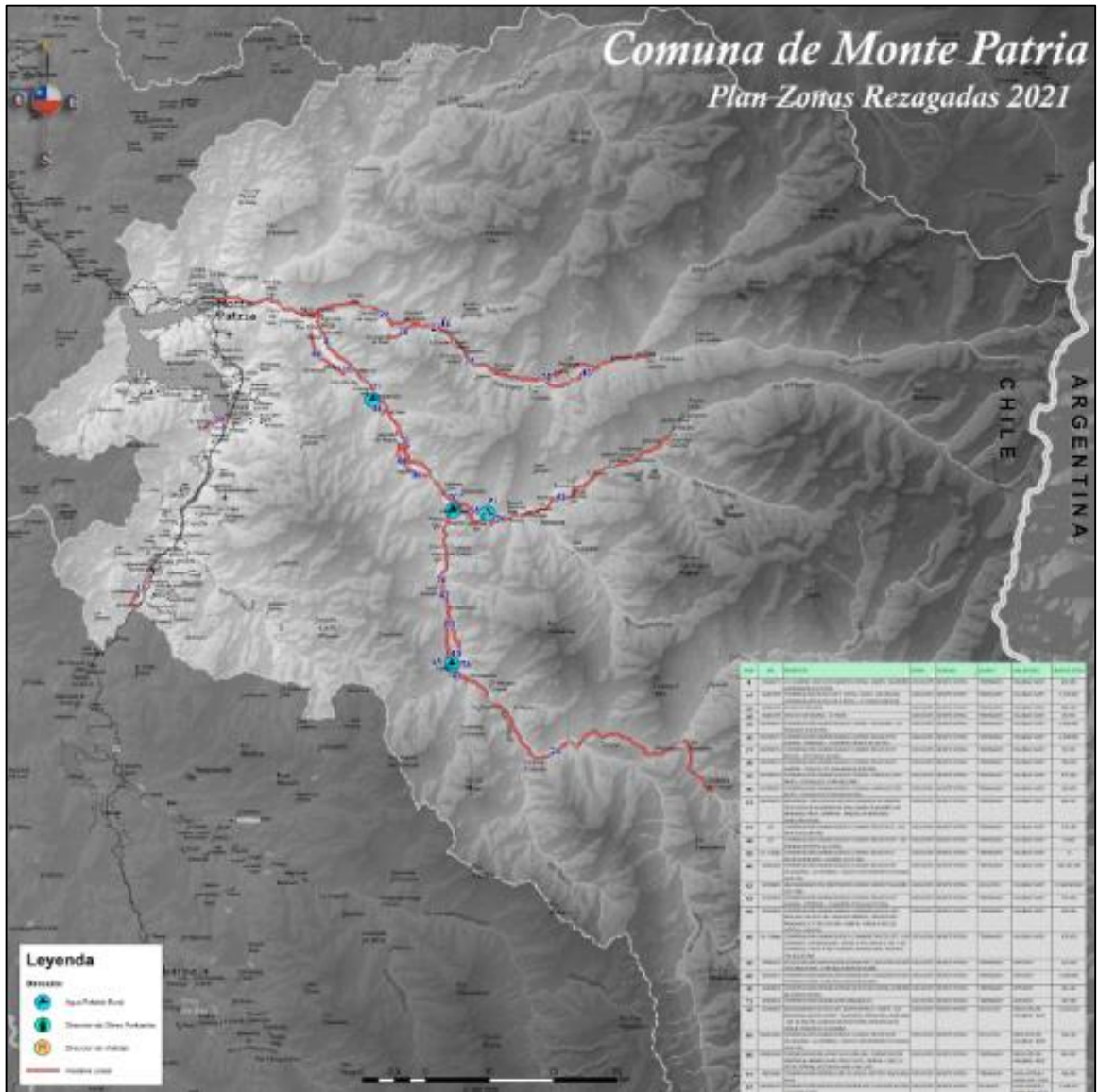
	<p>instancia en el periodo 2015-2018, no obstante y en virtud de tener un mejor porcentaje de iniciativas ejecutadas de amplió para un segundo periodo 2019-2022, que hoy se encuentra vigente. El desgles por servicio es el siguiente: 23 proyectos SUBDIRECCIÓN DE SERVICIOS SANITARIOS RURALES, 2 DIRECCIÓN DE OBRAS HIDRÁULICAS (2 etapas de la misma IDI), 4 DOP (IDIS con difentes etapas) y 56 proyectos Viales.</p>
Otros Planes Involucrados	<p>Existen 2 proyectos que se identifican también en el Plan de Infraestructura para Caletas Rurales Región de Coquimbo.</p>
Georreferenciación	<p>Si</p>

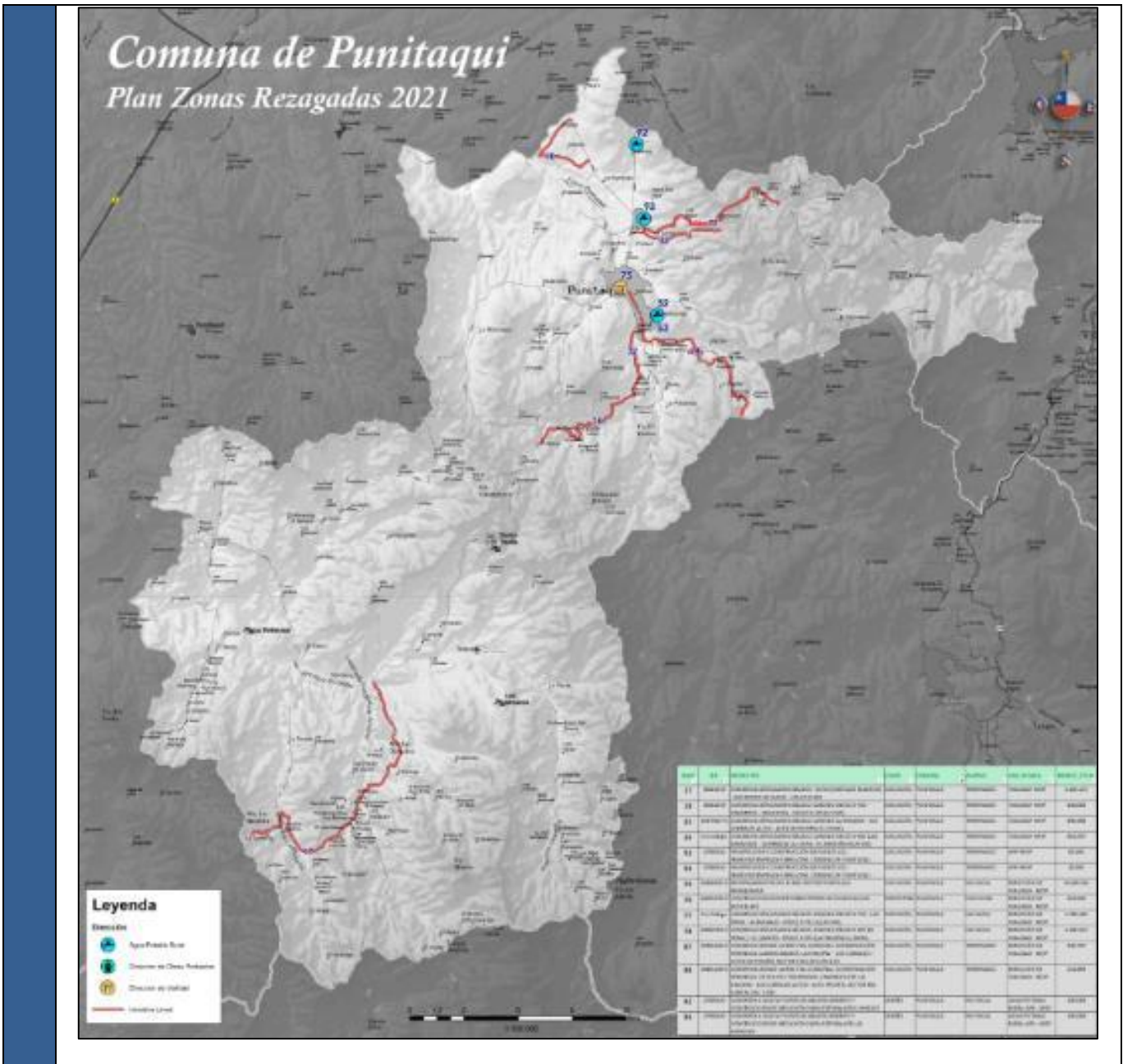
Para una mejor visualización a georreferenciación se realizó por comuna

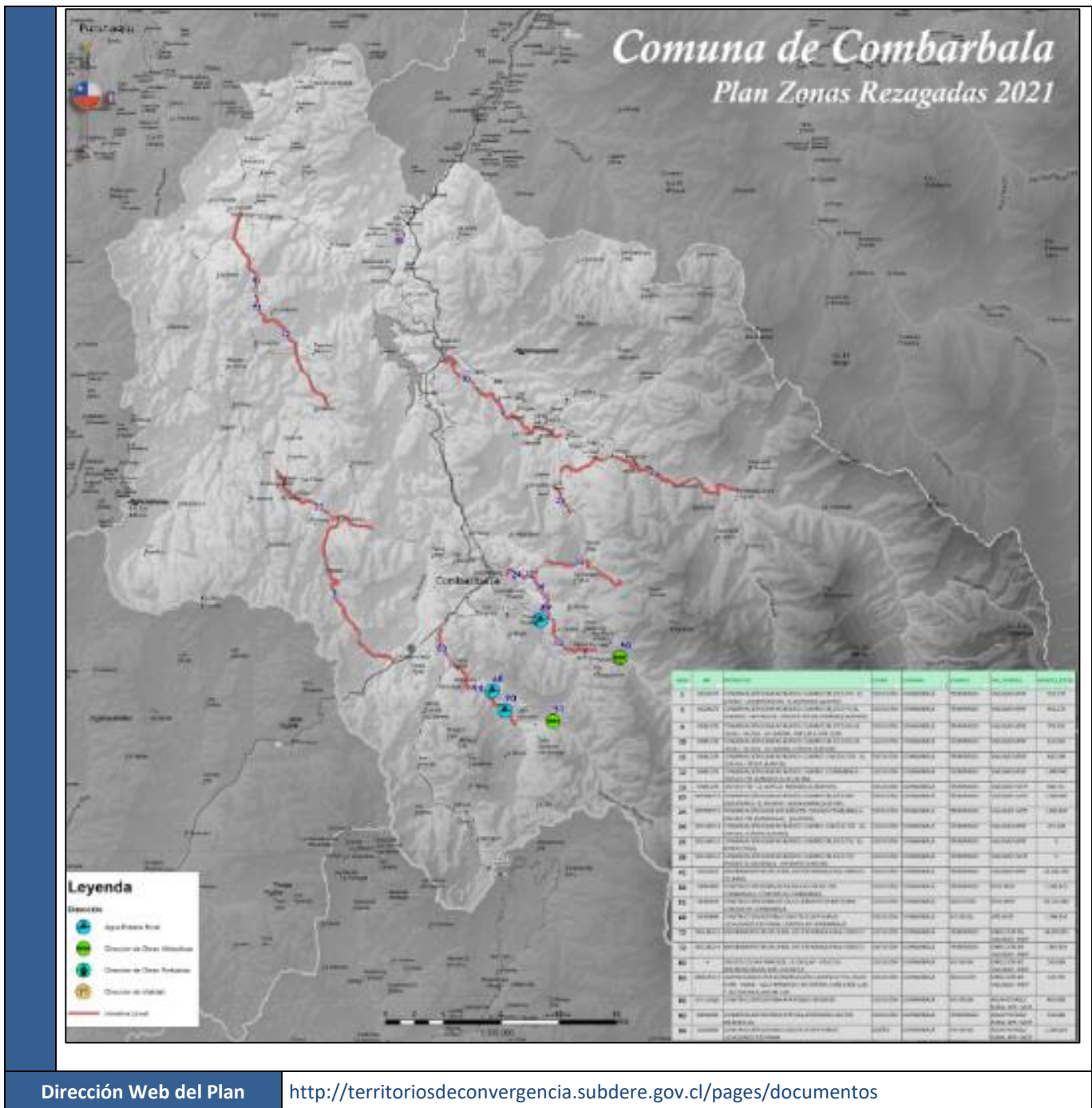
Provincia de Choapa, comuna de Canela



Provincia de Limarí







Dirección Web del Plan

<http://territoriosdeconvergencia.subdere.gov.cl/pages/documentos>

Fuente: Ministerio de Obras Públicas Dirección de Planeamiento, 2024.

Nombre		11. Plan de Zonas Rezagadas Elqui- Limarí Viento Norte, Región de Coquimbo
Antecedentes Generales	Alcance	La resolución N°377 de fecha 24-01-2023 Declara y califica como Zona Rezagada a las comunas de Andacollo, Vicuña, La Higuera y Río Hurtado. Lo que permite constituir el Plan por un conjunto de iniciativas priorizadas por el CORE con el objetivo de superar el rezago en materia social.
	Horizonte	El Plan se desarrolla entre los años 2022-2030
	Número Iniciativas	Se contemplan 105 iniciativas en el Plan Regional.
	Monto de Inversión (Moneda 2024)	La inversión planificada original es de MM\$ 552.987. La inversión programada actual es de MM\$ 147.385, con una ejecución al 2023 de MM\$ 11.426.
	Organismos participantes Extra MOP	Los organismos participantes extra MOP corresponden a la Gobernación provincial del Limarí, SUBDERE y CORE (quien priorizó las IDIS)
	Organismos participantes MOP	Los organismos participantes MOP corresponden a la Direcciones Regionales Vialidad, Subdirección de Servicios Sanitarios Rurales, Dirección de Obras Hidráulicas, Dirección de Arquitectura, Dirección de Aeropuertos, Dirección de Obras Portuarias y Seremía.
	Territorio	El territorio abordado son las comunas de La Higuera, Vicuña, Río Hurtado Andacollo.
	Validación	Se realiza entre la dirección de Planeamiento, la Gobernación del Limarí, SUBDERE y el CORE quien aprueba la cartera.
Objetivos	General	El objetivo general es disminuir las brechas de rezago existentes en el territorio, a partir de la recomposición del tejido social y buen uso de los recursos naturales, promoviendo un desarrollo territorial integral y sustentable, para mejorar la calidad de vida de sus habitantes.
	Específicos	<ul style="list-style-type: none"> • Contar con infraestructura básica necesaria que permita avanzar en todos los ámbitos del desarrollo personal y territorial • Dotar de infraestructura habilitante y generar condiciones para el fomento productivo integral y sustentable. • Mejorar el capital social y humano.
Aspectos Técnicos	Diagnóstico	El Programa de Gestión Territorial del GORE realizó un diagnóstico de la situación económica, social y aislamiento que presentan las comunas susceptibles de ser zonas rezagadas de acuerdo con el estudio realizado por Subsecretaría de Desarrollo Regional y Administrativo.
	Mecanismo de Definición	En el marco del reglamento que fija la Política Nacional sobre Zonas Rezagadas en Materia Social, establece los criterios para ser propuesto y designar a un territorio como rezagado, los cuales son: Condición de Aislamiento y Brechas Sociales, considerando este último como brecha por ingresos y la pobreza multidimensional. Por otra parte, dicho reglamento señala que, si el territorio propuesto está compuesto por una agrupación de comunas, estas deben ser contiguas.
	Seguimiento	Se realizará un seguimiento por parte de la gobernación de la provincia de Limarí, el cual aún no tiene definida su periodicidad.
	Otros Antecedentes	El Plan de territorios rezagados en la región de Coquimbo se realizó en una primera versión en el periodo 2015-2022, para las comunas de Canela, Combarbalá, Monte Patria y Punitaqui, que hoy se encuentra vigente ya que mediante el ord N°2169 de fecha 27-05-2022 la SUBDERE considera la extensión del Plan en las comunas mencionadas. En este escenario la región de Coquimbo posee para el presente año 2023 dos polígonos geográficos identificados como Zonas Rezagadas compuestas por un total de 8 comunas. Esto conlleva a que el 53% de la región es Territorio de Rezago.
	Otros Planes Involucrados	Planes Reguladores Intercomunales y comunales.
Dirección Web del Plan		No se reporta.
Georreferenciación		Si

Nombre		12. Plan Territorial de Desarrollo para Zonas Rezagadas de Cordillera, Valles y Mar. Oportunidades Para El Territorio y Su Gente. Región de Valparaíso
Antecedentes Generales	Alcance	6 Comunas. La Ligua, Petorca y Cabildo pertenecientes a la provincia de Petorca, Nogales a la provincia de Quillota y Catemu y Llay Llay a la provincia de San Felipe de Aconcagua.
	Horizonte	2020 – 2028
	Número Iniciativas	174 iniciativas, de las cuales 28 MOP
	Monto de Inversión (Moneda 2024)	La inversión planificada original del Plan es de MM\$ 69.844. La inversión programada actual es de MM\$ 102.453, con una ejecución al 2023 de MM\$ 48.395.
	Organismos participantes Extra MOP	Municipalidad de Cabildo, Catemu, La Ligua, Llay Llay, Petorca, Nogales. SERVIU, MINVU; Servicio Salud Viña del Mar – Quillota; MTT; MINEDUC; CNR; SERNATUR.
	Organismos participantes MOP	Dirección General de Concesiones, Dirección de Vialidad, Dirección de Obras Hidráulicas, Dirección General de Aguas.
	Territorio	Provincias de Petorca, Quillota, San Felipe de Aconcagua.
	Validación	Subdere.
Objetivos	General	Desarrollar, mejorar e incrementar la infraestructura, los servicios básicos, la conectividad y las capacidades territoriales; como elementos habilitantes para un oportuno acceso a bienes y servicios que permitan impulsar un desarrollo sostenible del territorio y su gente.
	Específicos	<ul style="list-style-type: none"> • Aumentar el % de viviendas particulares ocupadas del territorio conectadas a red pública de agua potable con énfasis en aquellas ubicadas en áreas rurales. • Aumentar el % de viviendas particulares conectadas dentro del territorio de operación que cuentan con cobertura de alcantarillado. • Aumentar el porcentaje de la cantidad de RSD generados por las comunas de rezago en sitios que cumplen con la normativa ambiental y sanitaria. • Aumentar el N° de comunas del territorio de rezago que dispongan de infraestructura sanitaria para el acopio y tratamiento de residuos sólidos valorizables. • Mejorar la infraestructura de canales de riego del territorio fortaleciendo la seguridad de riego de la actividad agrícola. • Aumentar el n° de tranques y embalses disponibles y en buen estado presentes en el territorio, favoreciendo con ello a la base productiva territorial. • Aumentar el porcentaje de superficie agrícola con riego tecnificado, optimizando con ello el uso del agua y fortaleciendo la eficiencia hídrica. • Reducir la brecha de centros de salud rural en aquellas comunas que no existan establecimientos de este tipo. • Aumentar n° de conexiones fijas a internet en el territorio, con énfasis en las localidades rurales y aisladas del territorio. • Aumentar el n° de kilómetros de caminos básicos pavimentados del territorio, favoreciendo la conectividad urbano - rural y de sus localidades aisladas. • Aumentar el N° de empresas y organizaciones vinculadas al sector productivo que poseen asistencia y/o apoyo de instituciones de fomento del Estado. • Mejorar la infraestructura educativa urbana y rural presente en el territorio con énfasis en aquella de alta vulnerabilidad escolar.

Aspectos Técnicos	Diagnóstico	Plan que se define sobre un territorio determinado como rezagado tanto por sus brechas sociales como por su condición de aislamiento. En este sentido, las inversiones que forman parte de la cartera del Plan, se orientan a reducir las brechas sociales y de aislamiento del territorio, identificadas en el marco del diagnóstico. En ámbitos como infraestructura básica, salud y educación, vialidad, conectividad física y digital, riego e infraestructura productiva con énfasis tanto en las actividades económicas presentes como aquellas potenciales que se puedan desarrollar en el territorio, entre otros ámbitos. Todo ello con el fin de poder mejorar las condiciones de desarrollo así como la calidad de vida de sus habitantes al cabo del periodo de ejecución del plan.
	Mecanismo de Definición	Las obras e iniciativas de inversión que forman parte del plan, fueron identificadas en la fase de elaboración.
	Seguimiento	Se elaboró la matriz de objetivos e indicadores de resultados para cada eje estratégico compuesto por objetivos estratégicos y específicos con horizonte 2027 y evaluación anual.
	Otros Planes Involucrados	<ul style="list-style-type: none"> • Estrategia Regional de Desarrollo (2020) • Política de Desarrollo y Sostenibilidad Hídrica de la Región de Valparaíso. • Planes de Desarrollo Comunal. • Objetivos de Desarrollo Sostenible
	Georreferenciación	Si



Dirección Web del Plan

<https://bibliotecadigital.subdere.gov.cl/bitstream/handle/123456789/571/Plan%20Zonas%20Regadas%20Cordillera%2C%20Valles%20y%20Mar%202020.pdf?sequence=13&isAllowed=y>

Fuente: Ministerio de Obras Públicas Dirección de Planeamiento, 2024.

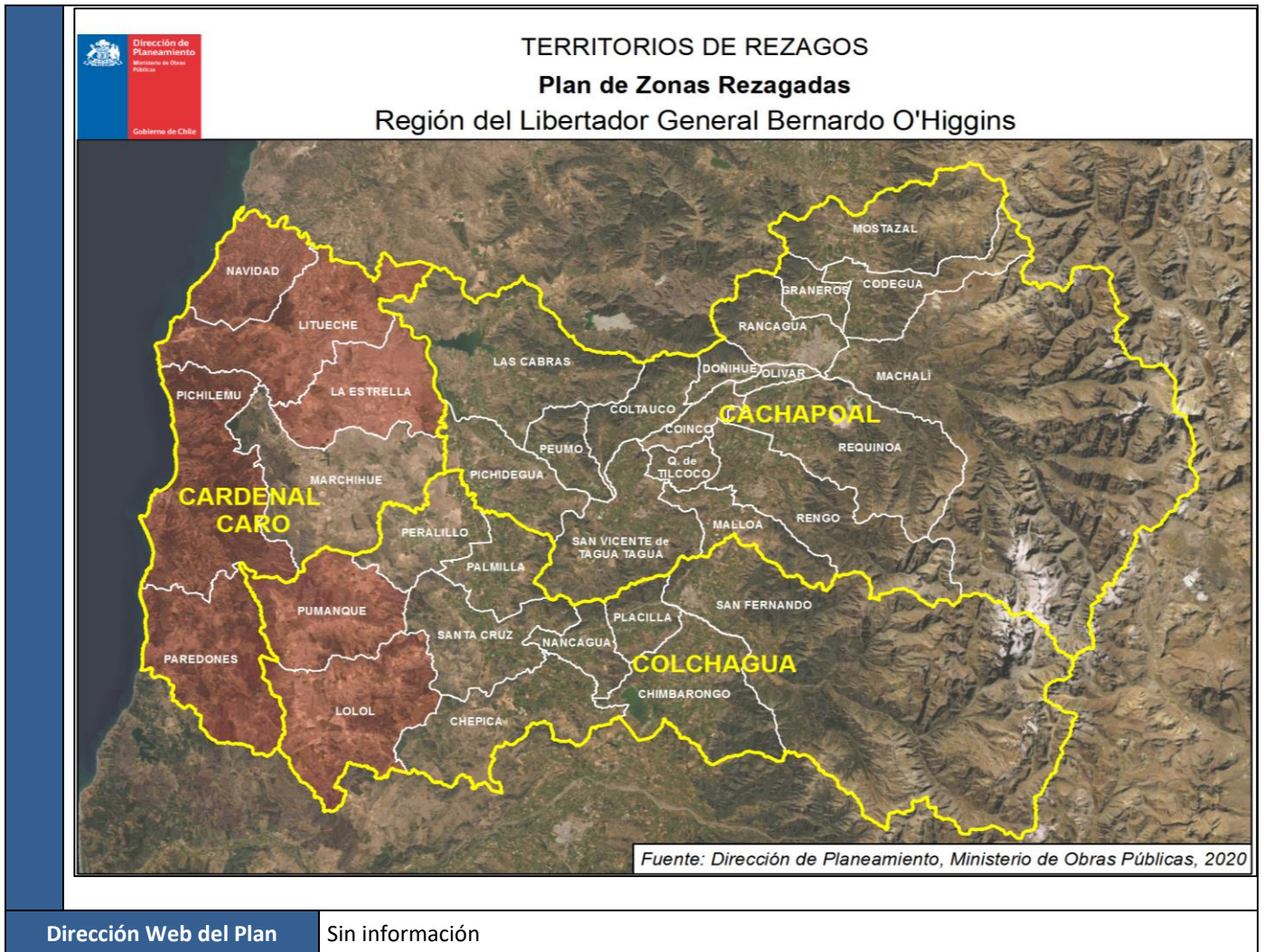
Nombre		13. Plan de Fortalecimiento y Desarrollo Sostenible para la Comuna de Til Til, Región Metropolitana
Antecedentes Generales	Alcance	Comunal
	Horizonte	2022 a 2030
	Número Iniciativas	130 total, 21 iniciativas MOP
	Monto de Inversión (Moneda 2024)	La planificación original del Plan es de MM\$191.330, que corresponde a MM\$63.150 Inversión MOP. La inversión programada actual es de MM\$ 178.681, con una ejecución al 2023 de MM\$ 90.220.
	Organismos participantes Extra MOP	Codelco, CORFO, EFE, GORE RM, Ministerios de Minería, salud, Vivienda y Urbanismo, Medio Ambiente, Transporte y Telecomunicaciones, Municipalidad de Til Til, SERNATUR, SUBTEL
	Organismos participantes MOP	Dirección de Vialidad, Subdirección de Servicios Sanitarios Rurales
	Territorio	Comuna de Til Til, Región Metropolitana de Santiago
Objetivos	Validación	Durante el mes de Enero de 2019 se realizó el “Diagnóstico Territorial Participativo para la comuna de Til Til” a través de la conformación de nueve mesas territoriales en las principales localidades de la Comuna de Til Til. En las mesas territoriales se levantaron nueve problemáticas principales, a raíz de esto se convocó a todos los servicios regionales relacionados con las problemáticas levantadas en este primer diagnóstico con la finalidad de establecer un trabajo coordinado. Las reuniones sectoriales con los distintos servicios tuvieron como finalidad revisar en detalle el diagnóstico vinculado al sector para identificar iniciativas que apunten a disminuir la brecha de rezago específica.
	General	<ul style="list-style-type: none"> Mejorar, incrementar y potenciar la infraestructura, los servicios básicos, la conectividad y los recursos propios del territorio con la finalidad de mejorar la calidad de vida de los habitantes e impulsar el desarrollo sostenible de la comuna de Til Til”.
	Específicos	<ul style="list-style-type: none"> Proveer, aumentar y mejorar la Infraestructura sanitaria y de servicios básicos de agua potable y alcantarillado. Mejorar los niveles de conectividad terrestre y digital para los habitantes del territorio, disminuyendo sus niveles de aislamiento y habilitándoles para acceder a bienes y servicios. Proveer, aumentar y mejorar las condiciones e infraestructura de los centros de salud del territorio que garantice y permita el acceso de las personas del territorio. Mejorar la vivienda y el espacio público asociado permitiendo la localización de nueva vivienda social y mejorando las condiciones del entorno.
Aspectos Técnicos	Diagnóstico	<p>Según el Estudio de Identificación de Localidades en Condiciones de Aislamiento elaborado por la Subdere, la comuna de Til Til cumple con los criterios para ser considerada como zona rezagada, siendo éstos, la condición de aislamiento y las brechas sociales.</p> <p>En relación al criterio de aislamiento la comuna de Tilttil presenta las siguientes condiciones:</p> <ul style="list-style-type: none"> - Localidades con dificultades de accesibilidad y conectividad física (aislamiento estructural, elementos físicos) - Baja densidad poblacional y dispersión en la distribución territorial de sus habitantes (aislamiento estructural, elementos demográficos) - Baja presencia y cobertura de servicios básicos y públicos (grado de integración) <p>Por otra parte, cabe mencionar como importante elemento de rezago, los problemas socio ambientales que arrastra desde hace años la Comuna de Til Til. Dificultades derivadas en gran parte de la normativa del Plan Regional Metropolitano de Santiago (PRMS), que ha permitido el emplazamiento de algunos usos conflictivos dentro del territorio comunal.</p>
	Mecanismo de Definición	En la Sesión Ordinaria N°3 celebrada con fecha 23 de febrero de 2022, mediante Acuerdo N° 86-22 el Pleno del Consejo Regional Metropolitano de Santiago, aprobó por unanimidad, el territorio

	de la comuna de Til Til como Zona de Rezago de la Región Metropolitana de Santiago. Luego en la Sesión Extraordinaria N°2 celebrada con fecha 27 de abril de 2022, mediante Acuerdo N°183-22 el Pleno del Consejo Regional Metropolitano de Santiago, nuevamente aprobó por unanimidad, el plan de inversiones para la zona de rezago en materia social de la Región Metropolitana de Santiago, “Plan de Fortalecimiento y Desarrollo Sostenible para la Comuna de Til Til 2022 - 2030”
Seguimiento	Se debe realizar un seguimiento periódico de manera anual
Otros Antecedentes	Sin antecedentes
Otros Planes Involucrados	No
Dirección Web del Plan	http://territoriosdeconvergencia.subdere.gov.cl/pages/documentos
Georreferenciación	No

Fuente: Ministerio de Obras Públicas Dirección de Planeamiento, 2024.

Nombre		14. Plan Territorial de Desarrollo para Zonas Rezagadas Secano O'Higgins, Región de O'Higgins
Antecedentes Generales	Alcance	Fortalecer la capacidad de desarrollo del territorio del secano de O'Higgins con mas y mejores oportunidades.
	Horizonte	2020-2028
	Número Iniciativas	359 iniciativas, 47 iniciativas MOP
	Monto de Inversión (Moneda 2024)	La planificación original del Plan es de MM\$ 158.153. La inversión programada actual es de MM\$ 206.907, con una ejecución al 2023 de MM\$ 30.736.
	Organismos participantes Extra MOP	Gobierno Regional de O'Higgins; Seremi Desarrollo Social; URS Subdere; Fundación Superación de la Pobreza; Servicio de Salud O'Higgins; Seremi de Transportes y Telecomunicaciones; Seremi de Agricultura; Instituto Nacional de Estadísticas; Seremi de Vivienda y Urbanismo; Seremi de Educación y Consejo Regional de O'Higgins.
	Organismos participantes MOP	Dirección de Arquitectura; Dirección de Obras Hidráulicas – Subdirección de Servicios Sanitarios Rurales; Dirección de Obras Portuarias y Dirección de Vialidad
	Territorio	Las comunas de Navidad; Litueche; Pichilemu; Paredones; La Estrella de la Provincia de Cardenal Caro y las comunas de Pumanque y Lolol de la Provincia de Colchagua.
	Validación	Presentación del Plan de Inversiones al Pleno del Consejo Regional O'Higgins (24.04.2020) y aprobado por acuerdo CORE N°6.376. Reuniones participativas (via online) en cada una de las comunas integradas en Plan, con la asistencia de los Alcades, sus equipos de trabajo y los equipos técnicos del Gobierno Regional.
Objetivos	General	Equipar las oportunidades en el territorio de rezago, mejorando el acceso a la infraestructura, la conectividad e implementando acciones para un óptimo desarrollo productivo y social que se traduzca en el mejoramiento en la calidad de vida de sus habitantes.
	Específicos	<ol style="list-style-type: none"> 1. Aumentar el porcentaje de red vial pavimentadas en el territorio de rezago acercándose al promedio regional, que permita mejorar la movilidad de las personas y disminuir la condición de aislamiento. 2. Aumentar el porcentaje de viviendas conectadas a la red publica de agua potable, otorgando seguridad de abastecimiento a la población del territorio de rezago y una mjorar significativa en la calidad de este vital elemento.
Aspectos Técnicos	Diagnóstico	<p>El conjunto de comunas que conforman el territorio de rezago concentra una población de 48.790 habitantes (censo 2017), los que representan apenas el 5,33% de los habitantes de la región de O'Higgins, constituyéndose en el territorio menos poblado y con más baja densidad en toda la región. Adicionalmente, la evolución demográfica de cuenta del poco crecimiento de su población en el tiempo, mostrando un dinamismo muy por debajo del promedio regional para el periodo intercensal 1992-2017, donde la tasa de crecimiento es de 20,4 en el territorio de rezago, mientras que la región presenta, para ese mismo periodo, una tasa de 31,3</p> <p>Respecto la estructura etaria de la población en el territorio de rezago, se puede constatar un importante proceso de envejecimiento, toda vez que la proporción de población de adultos mayores (65 años y mas) es significativamente superior al promedio regional (16,7% e rezago; 11,9% en la región), mientras que la población de niños (0 a 14 años) muestran un indicador bastante menor al promedio regional (17,3% enrezago; 20,7 en la región). A nivel comunal, la totalidad de las comunas que forman parte del territorio de rezago presentan elevados porcentajes de población de adultos mayores, siendo particularmente alto en las comunas de Navidad, Paredones y Pumanque, donde se registran los indicadores mas altos de toda la región.</p> <p>En cuanto a la disponibilidad de servicios básicos, referidos a la disponibilidad de aguas, sistema de eliminación de excretas y el origen de agua de la vivienda, en el territorio de rezago un 33,6% de la población presenta carencias en uno o mas de estos servicios, cifra que</p>

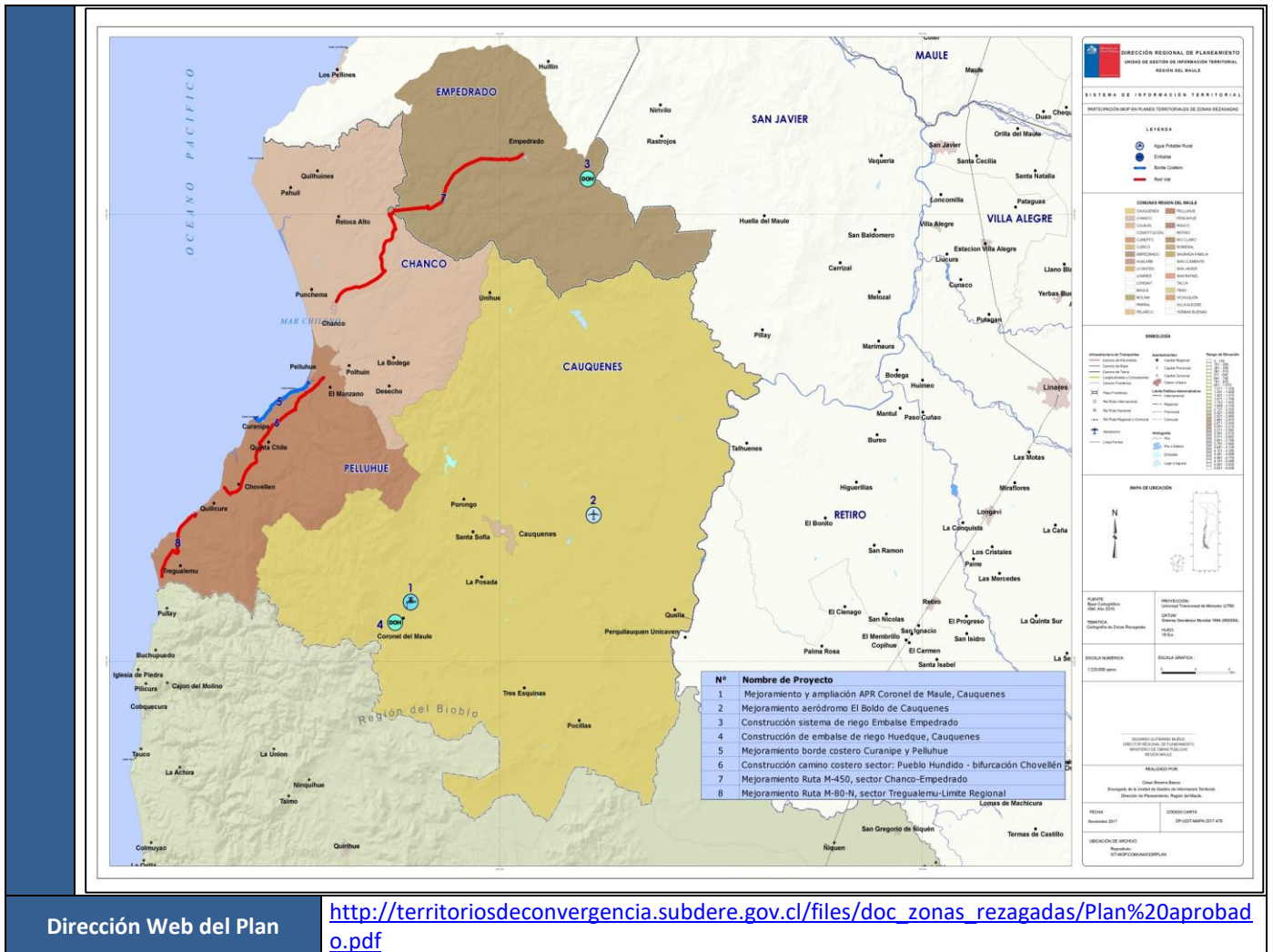
	<p>representa más del doble del indicador promedio en la región de O'Higgins, dando cuenta de una de las problemáticas mas importantes que aquejan a este territorio.</p> <p>Uno de los elementos de mayor consideración en el territorio de rezago lo constituye el efecto de la prolongada sequía que se registra en esta región, lo que se manifiesta en el alto porcentaje de viviendas que deben ser abastecidas de agua potable mediante camiones aljibes, que alcanzan 5,6% del total de viviendas, cifra muy por sobre la media regional que es solo el 0,8%. Respecto al sistema de eliminación de excretas solo un 39% de los hogares vulnerables contaban con servicio de conexión a alcantarillado, cifra bastante baja si se compara a la media regional que es de 63,8%. Esta situación es particularmente crítica en la comuna de Navidad, donde solo el 3% de hogares cuenta con una conexión al alcantarillado, siendo además muy alta en las comunas de Pumanque y Paredones.</p> <p>En el territorio de rezago la red vial se constituye en un elemento imprescindible para su desarrollo y crecimiento, considerando que es el único medio existente que posibilita la comunicación y circulación de mercancías, personas, servicios e información, debido a que tanto la conectividad marítima como la aérea cumplen aquí un rol bastante marginal. De esta manera, la existencia de una red vial con adecuada cobertura territorial y que presente un estándar óptimo se transforma en un factor decisivo en la competitividad del territorio y los niveles de calidad de vida de la población. El porcentaje de red vial pavimentada en este territorio es de apenas un 41,2% mientras que en la región este porcentaje asciende a una 66,6%, siendo esta la mayor brecha existente que limita la conectividad. Las comunas con mayores déficit de red vial pavimentada son Paredones y Pumanque, que presentan menos del 35% de su vialidad pavimentada.</p>
Mecanismo de Definición	<p>Para la selección de territorio de rezago, el GORE O'Higgins toma como referencia el documento " Orientaciones Elaboración Planes Zonas Rezagas en Materia Social (SUBDERE 2019). Tomando especial atención a la conformación de una Mesa de expertos técnicos (servicios públicos) que apoye esta definición y que la priorización se realice sobre la base de criterios técnicos, y posteriormente se validó con reuniones con cada alcalde y sus equipos técnicos.</p>
Seguimiento	<p>El seguimiento se genera con la recopilación de información y aspectos técnicos, por medio de reuniones sostenidas con las unidades correspondientes en los municipios o en los sectores. Una vez revisada la información y validada por el coordinador, podrá enviarse a la División de Desarrollo Regional de la Subsecretaría de Desarrollo Regional y Administrativo.</p> <p>Se ejecutará anualmente una Cuenta Pública del programada como una instancia formal para recoger opinión de los grupos de interés y ciudadanía en general.</p>
Otros Antecedentes	<ul style="list-style-type: none"> • Resolución Exenta N°0040 de fecha 23.01.2020 Creación de Mesa Regional de Zonas de Rezago en la Región de O'Higgins. • Acuerdo CORE N°6359 de fecha 20.03.2020 Aprueba territorio propuesto por mesa Zonas de Rezago. • Acuerdo CORE N°6376 fecha 24.04.2020 Aprueba Plan de Inversiones Zonas de Rezago. • Ord. 0612, Gobierno Regional de O'Higgins a Subdere que Envía Plan de Desarrollo Zonas Rezagadas de fecha 29.04.2020.
Otros Planes Involucrados	<p>Para la construcción del plan, se consideraron los siguientes documentos: EDR 2011 – 2020; Estrategia Regional de Innovación (ERI) 2019-2027; Plan de Recursos Hídricos 2020-2029; PLADECOS y la Zonificación de Borde Costero.</p>
Georreferenciación	Si



Fuente: Ministerio de Obras Públicas Dirección de Planeamiento, 2024.

Nombre		15. Plan Territorial de Desarrollo para Zonas Rezagadas Secano Maule Sur, Región del Maule
Antecedentes Generales	Alcance	Contribuir a través de la dotación de agua potable rural, caletas pesqueras, edificación pública y conectividad a reducir el rezago, mejorando la calidad de vida y aumentando el desarrollo de los territorios rezagados.
	Horizonte	2014-2022, con extensión hasta el año 2024.
	Número Iniciativas	8
	Monto de Inversión (Moneda 2024)	La planificación original del Plan es de MM\$ 148.080 (MM\$ 131.825 MOP). La inversión programada actual es de MM\$ 151.254, con una ejecución al 2023 de MM\$ 111.557.
	Organismos participantes Extra MOP	Gobierno regional del Maule.
	Organismos participantes MOP	Subdirección de Servicios Sanitarios Rurales- Dirección de Aeropuertos- Dirección de Obras Hidráulicas- Dirección de Obras Públicas- Dirección de Vialidad.
	Territorio	Las comunas que forman parte del Plan corresponden a Cauquenes, Pelluhue, Chanco de la provincia de Cauquenes, y Empedrado de la provincia de Talca. Este territorio es uno de los que presenta los más bajos resultados en competitividad en la región.
	Validación	Se desarrollaron actividades o encuentros participativos con diversos actores, en distintas modalidades, como talleres, cumbres, o mesas territoriales, según la región, a través de los cuales se elabora el diagnóstico, brechas, estrategias y acciones.
Objetivos	General	Lograr el desarrollo territorial armónico y equitativo, asegurando en su diseño y desarrollo principios de igualdad, integralidad, participación, eficacia y descentralización, en el uso de recursos para el desarrollo efectivo de sus acciones y así, el logro de sus objetivos
	Específicos	<ul style="list-style-type: none"> • Dotar de infraestructura que provea bienes y servicios a los habitantes del territorio, así como el mejoramiento de la existente. • Mejorar la conectividad, además de conectar físicamente el territorio, integrándolo en una red de rutas y caminos, facilitando el traslado de las personas y bienes producidos a mercados mayores en el caso de la producción y mercados particulares/especiales en el caso del turismo. • Fortalecer la infraestructura territorial que permita el desarrollo de la producción y el comercio. • Abastecer a localidades aisladas de agua potable, que les permita el consumo humano directo sin necesidad de intermediarios para conseguirlo.
Aspectos Técnicos	Diagnóstico	<p>El Secano Maule Sur se caracteriza por presentar un contexto territorial que mezcla la belleza natural, histórica, cultural y patrimonial, catalogado de ruralidad intermedia y con diversidad de actividades económicas, que van desde las actividades silvoagropecuarias hasta áreas de afluencia turística, predominando las primeras, pero habiendo una importancia creciente de la segunda. Las comunas que forman parte del plan se emplazan en el secano, caracterizándose por ser fundamentalmente forestal maderero, vitivinícola, turístico y de cultivos anuales (maíz, legumbres, trigo), sectores a los que se vinculan las principales inversiones del territorio. Este territorio es uno de los que presenta los más bajos resultados en competitividad en la región del Maule, reflejado en la posición de sus comunas.</p> <p>Cauquenes es el principal centro poblado del sistema intercomunal. Cuenta con una población estimada al 2017 por INE de 40.441 habitantes en una superficie de 2.216 km², de los cuales el 20% presenta índices de pobreza según CASEN 2017. Dicha población se concentra principalmente en función de la red vial estructurante. Las localidades de la comuna son asentamientos agrícolas, siendo los principales Sauzal, Pocillas, Coronel de Maule y Quella. La mayor parte de los centros poblados se ubican en el valle central, y en general al sur del camino Cauquenes-Parral.</p>

	<p>Chanco tiene una centralidad y conectividad menor a Cauquenes. Cuenta con una superficie de 530 km² población proyectada de 8.928 habitantes, de los cuales un 20,37%, presenta índices de pobreza según CASEN 2017. Su población se localiza en la ciudad de Chanco y otras localidades como Loanco, La Vega, Pahuil, y en otras más pequeñas localizadas principalmente por medio de la ruta costera a Constitución, presentando relaciones funcionales hacia esa ciudad. Cuenta la comuna con 3 sistemas de APR.</p> <p>Empedrado cuenta con una población estimada al 2017 por INE de 4.142 habitantes en una superficie de 565 km², de los cuales un 16,6 % se estima en situación de pobreza según CASEN 2017.</p> <p>La comuna de Pelluhue abarca una superficie de 371,4 km² y tiene una población de 8.187 habitantes INE 2017. Según CASEN 2017 el 19,4% de la población comunal se encuentra en situación de pobreza. Las localidades de Curanipe y Pelluhue concentran una importante proporción de la población comunal (60%). Otros centros poblados de menor jerarquía demográfica, localizados hacia el sector sur de la comuna, corresponden a Chovellén, Mata de Boldo, Quilicura y Tregualemu, localidades dependientes de la estructura vial desarrollada en el borde costero.</p> <p>En relación a la situación de pobreza de las comunas intervenidas, la pobreza por ingresos promedia 19,1%, condición que aumenta en la medición de pobreza multidimensional a un 34,3%.</p> <p>El territorio cuenta con una red vial de 1.322 Km, que representan caminos productivos, de los cuales un 95% no están pavimentados, (Plan Regional MOP – Maule – 2012-2021, Red de caminos principales) evidenciando una brecha considerable que requiere mejora y desarrollo de conectividad vial territorial.</p>
Mecanismo de Definición	El trabajo se inició durante en julio de 2014, y su elaboración se hizo a partir de un proceso participativo que diagnóstico las brechas territoriales de las citadas comunas. En noviembre del año 2018, en forma paralela, empezó el cierre del plan 2016-2018 y la elaboración del plan 2019-2022, cuyo enfoque fue construir una visión compartida de desarrollo territorial, mediante la realización de encuentros participativos locales denominados mesas de trabajo comunales.
Seguimiento	El seguimiento técnico del Plan se realiza en concordancia con El Gobierno Regional del Maule a través del equipo de profesionales de zonas rezagadas y la mesa intersectorial de las unidades de trabajo de los municipios y organismos públicos involucrados. Mensualmente se envía reporte solicitado por Gore de parte MOP-Dirplan con seguimiento de cartera de proyectos que se encuentran en ejecución.
Otros Antecedentes	Entre los años 2016-2018 se implementó el Plan Piloto de Desarrollo para el Territorio Rezagado Secano Maule Sur. El trabajo de este plan se inició durante el mes de julio del año 2014, y su elaboración se hizo a partir de un proceso participativo que diagnóstico las brechas territoriales de las citadas comunas. En noviembre del año 2018, en forma paralela, empezó el cierre del plan 2016-2018 y la elaboración del plan 2019-2022, cuyo enfoque fue construir una visión compartida de desarrollo territorial, mediante la realización de encuentros participativos locales denominados “mesas de trabajo comunales”.
Georreferenciación	Si



Dirección Web del Plan

http://territoriosdeconvergencia.subdere.gov.cl/files/doc_zonas_rezagadas/Plan%20aprobado.pdf

Fuente: Ministerio de Obras Públicas Dirección de Planeamiento, 2024.

Nombre		16. Plan Territorial de Desarrollo para Zonas Rezagadas Valle del Itata, Región de Ñuble			
Antecedentes Generales	Alcance	La zona de rezago de toda la provincia del Itata, más las comunas de San Nicolás y Quillón.			
	Horizonte	2020 – 2023, con extensión hasta el año 2025			
	Número Iniciativas	53 iniciativas			
			Servicio MOP Involucrado	Nº Iniciativas MOP	Nº Iniciativas Extra MOP
			Dirección Aeropuerto	0	1
			Dirección Obras Portuarias	3	0
			Dirección Obras Hidráulicas	15	0
		Dirección Vialidad	29	5	
	Total	47	6		
Monto de Inversión (Moneda 2024)	La Planificación original del plan es de M\$ 43.774 con M\$ 35.871 de Inversión MOP. La inversión programada actual es de MM\$ 103.141, con una ejecución al 2023 de MM\$ 17.640.				
Organismos participantes Extra MOP	Gobierno Regional de Ñuble- Subdere				
Organismos participantes MOP	Dirección de Vialidad, Dirección de Aeropuertos, Dirección de Obras Hidráulicas, Dirección de Obras Portuarias.				
Territorio	Comunas de; Ninhue, Cobquecura, Coelemu, Trehuaco, Portezuelo, Quillón, San Nicolás y Ranquil				
Validación	Trabajos participativos realizados en el proceso de la ERD y talleres				
Objetivos	General	Mejorar la calidad de vida de las personas que habitan en el Territorio “Valle del Itata”, a través del mejoramiento en la conectividad vial y de la infraestructura habilitante, fortalecimiento del capital humano y del desarrollo de la actividad productiva, asociada a la vocación productiva del territorio (agricultura y vitivinicultura).			
	Específicos	<p>Eje Desarrollo, Infraestructura habilitante</p> <p><u>Obj. Estratégico 1:</u> Disponer y mejorar infraestructura de agua potable rural y conectividad vial en le Valle del Itata</p> <p>Obj. Específico 1: Aumentar la cantidad de kilómetros de caminos básicos pavimentados en el territorio.</p> <p>Obj. Específico 2: Abastecer de agua potable a los sectores rurales de la zona de rezago a través del mejoramiento de redes existentes y construcción de nuevos arranques.</p> <p>Eje Desarrollo, Fortalecimiento de Capital Humano</p> <p><u>Obj. Estratégico 2 :</u> Mejorar y aumentar la capacidad de infraestructura educacional (aulas, laboratorios, pasillos y bibliotecas)</p> <p>Obj. Específico 3: Facilitar el acceso a estudiantes a programas que fortalezcan la capacidad innovadora y el pensamiento cinetífico en la agricultura.</p> <p>Obj. Específico 4: Construcción, mejoramiento y ampliación de la infraestructura del Liceo de Excelencia Bicentenario San Nicolás y Liceo Carlos Montané Castro.</p> <p>Eje Desarrollo, Fomento Productivo</p> <p><u>Obj. Estratégico 3:</u> Mejorar los proceso de producción agrícola y vitivinícola y fortalecer la</p>			

		<p>comercialización de productos del territorio y mejorar la calidad de los servicios presentes en la Zona de Rezago.</p> <p>Obj. Específico 5: Fortalecer la producción agrícola y potenciar los canales de comercialización.</p> <p>Obj. Específico 6: Aumentar la disponibilidad y acceso de agua para riego intrapedial en las comunas del Valle del Itata.</p> <p>Obj. Específico 7: Aumentar la capacidad de vinificación del Valle del Itata y externalizar su comercialización.</p>
Aspectos Técnicos	Diagnóstico	<p>Se realizó a través de ejes asociados a los problemas encontrados:</p> <ol style="list-style-type: none"> 1. Infraestructura habilitante: <ul style="list-style-type: none"> - Dificultad de desplazamiento entre zonas urbanas y lugar de residencia. - Importante porcentaje de la población del territorio sin acceso a la red pública de suministro de agua potable de consumo humano. 2. Fortalecimiento de Capital Humano: <ul style="list-style-type: none"> - Bajo nivel en información de capital humano, asociado a procesos de innovación y tecnología, que sean pertinentes a la realidad del territorio. 3. Fomento Productivo: <ul style="list-style-type: none"> - Dificultad en la capacidad de riego en predios agrícolas. - Baja capacidad de producción y comercialización de productos vitivinícolas en el territorio. - Dificultad en el proceso de comercialización de productos agrícolas.
	Mecanismo de Definición	A través del análisis de datos estadísticos y las demandas planteadas por la comunidad
	Seguimiento	Anual
	Otros Antecedentes	En la Sesión Ordinaria del Consejo Regional N° 37 de fecha 25 de marzo de 2020, se acuerda la Aprobación de la iniciativa "Plan de Desarrollo para Zonas Rezagadas Valle del Itata", como consta en el Certificado N° 054/2020
	Otros Planes Involucrados	Plan Valle del Itata 2017-2019
	Georreferenciación	
Dirección Web del Plan	http://territoriosdeconvergencia.subdere.gov.cl/files/doc_zonas_rezagadas/Plan%20de%20Desarrollo%20Zonas%20Rezagadas%20Valle%20del%20Itata_compressed.pdf	

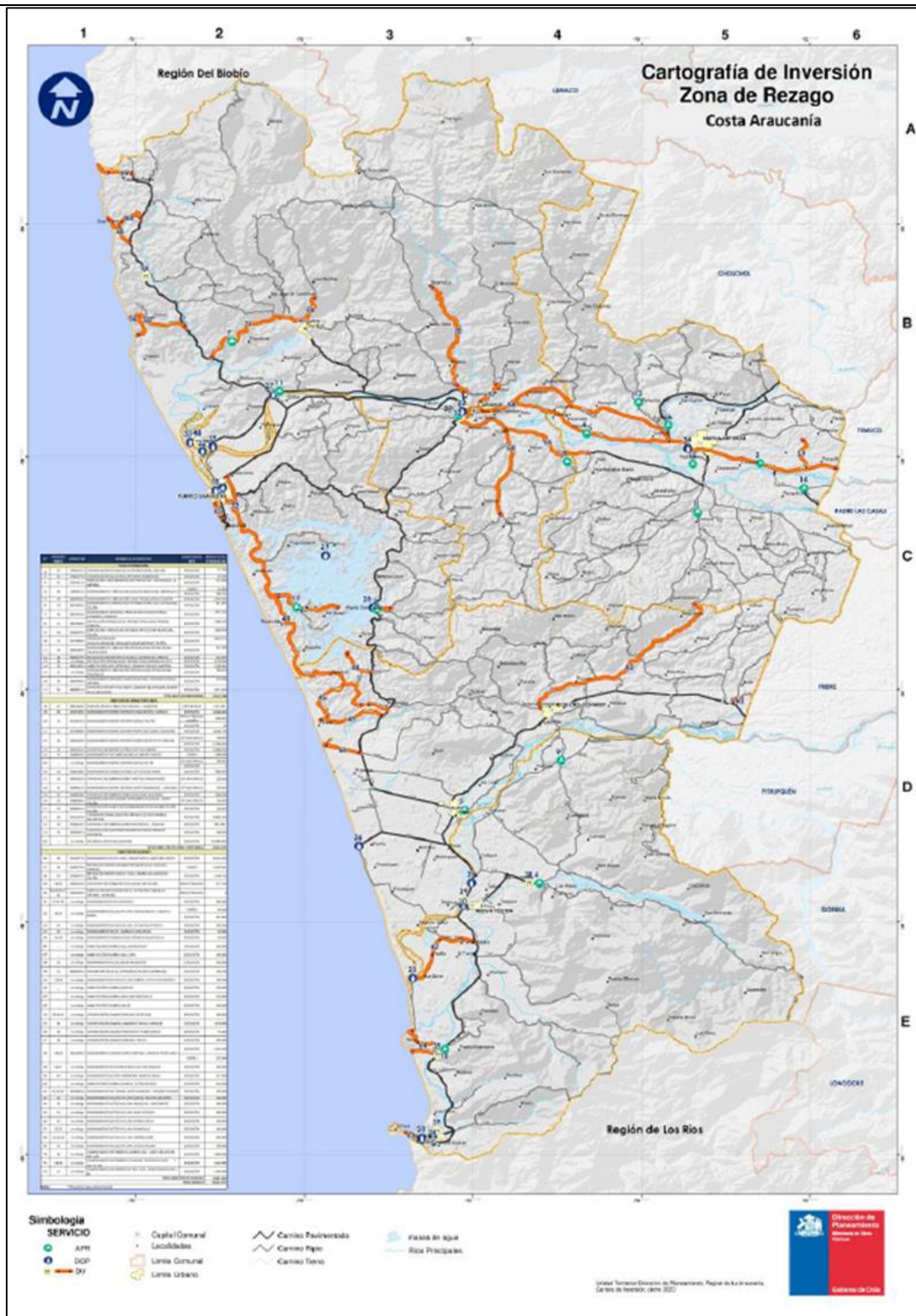
Fuente: Ministerio de Obras Públicas Dirección de Planeamiento, 2024.

Nombre		17. Plan Territorial de Desarrollo para Zonas Rezagadas Provincia de Arauco, Región del Biobío
Antecedentes Generales	Alcance	La apuesta estratégica del Plan es una de desarrollo productivo del Territorio, de bienes y servicios de calidad e innovativos con identidad territorial; basada en el uso sustentable y el aprovechamiento sostenible de sus recursos a partir de la aplicación y expansión de las capacidades de sus productores/as, emprendedores/as, trabajadores/as y cultores/as
	Horizonte	2014-2022, con extensión hasta el año 2024.
	Número Iniciativas	Total 193 iniciativas
	Monto de Inversión (Moneda 2024)	La planificación original del Plan es de MM\$ 356.919. La inversión programada actual es de MM\$ 322.404, con una ejecución al 2023 de MM\$ 77.537.
	Organismos participantes Extra MOP	SERNATUR, SERCOTEC, SERNAPESCA, SUBPESCA, CNR, INIA, CORFO, SERVIU, MINVU, SECTRA, CONADI, SUBTEL, Bienes Nacionales, SECREDUC, Seremi de Educación, SENCE, SSA, GORE Biobío, Municipalidades de Arauco, Curanilahue, Los Alamos, Contulmo, Lebu, Tirua, Cañete.
	Organismos participantes MOP	Dirección de Vialidad, Dirección de Obras Hidráulicas, Dirección de Aeropuertos, Dirección de Arquitectura.
	Territorio	Provincia de Arauco
	Validación	CORE Biobío/servicios públicos
Objetivos	General	Potenciar el desarrollo productivo endógeno del Territorio, aplicando y expandiendo las capacidades de su Gente en el aprovechando las oportunidades de negocio y empleo que ofrece el turismo, la agroalimentación y el borde costero.
	Específicos	<ol style="list-style-type: none"> Potenciar el destino turístico lacustre lafkenche, a través del mejoramiento de accesos, infraestructura y condiciones sanitarias de sus camping y cabañas, generación de nuevos conocimientos e implementación de acciones de difusión de la cultura lafkenche. Mejorar la competitividad turística de la Provincia, potenciando y mostrando la riqueza minera y su historia, a través de una ruta que integre la cultura gastronómica, lugares históricos, hospedajes, circuitos turísticos entre otros. Desarrollar una ruta gastronómica en aquellas caletas con un alto potencial turístico, mejorando para ello su infraestructura y el potencial de su gente. Mejorar las condiciones sanitarias y de acceso a los servicios básicos de las comunidades ubicadas en el borde costero Generar condiciones que potencien el desarrollo de la actividad productiva, a través de nueva infraestructura y del fortalecimiento del Capital Humano Permitir una mejor calidad de los bovinos de carne, a través del mejoramiento genético, incorporando la raza Angus como alternativa de producción. Mejorar los rendimientos en el cultivo de la papa y de la frutilla blanca, transformando al territorio en un importante productor agrícola. Mejorar las condiciones de habitabilidad a través de intervenciones que permitan reducir los índices de hacinamiento y de mejorar las condiciones del entorno. Mejoramiento de la conectividad física del territorio, infraestructura básica y de las condiciones de acceso a los servicios públicos.
Aspectos Técnicos	Diagnóstico	Condiciones de Aislamiento, Bajos Ingresos y Alta pobreza, escaso desarrollo de capital humano y Precarias condiciones de Habitabilidad
	Mecanismo de Definición	El actual proceso de planificación participativa del desarrollo de la provincia de Arauco arranca en 2014, con la construcción de una visión compartida de desarrollo del Territorio a través de los encuentros que se conocieron como las Cumbres de Nahuelbuta; una de cuyas

	derivaciones fue el Plan Operativo 2015 del Programa de Zonas Rezagadas.
Seguimiento	Programa de Gestión Territorial de Zonas Rezagadas, División de Fomento e Industria GORE Biobío.
Georreferenciación	Si
<p>PROVINCIA DE ARAUCO REGIÓN DEL BÍO BÍO</p> <p>LEYENDA</p> <ul style="list-style-type: none"> Provincia Comunas Ríos Spas Ciudades Campo de Agua Línea Internacional Línea de Costa Línea Regional Línea Comunal PROVINCIA DE ARAUCO <p>CUADRO DE UBICACIÓN NIVEL REGIONAL</p> <p>Fuentes Datos Cartográficos Proyección UTM Huso 18S - Datum WGS84 Fuente Cartográfica Base Cartográfica MDEPLAN Validez MOP</p> <p>Elaborado por: UNIDAD DE GESTIÓN DE INFORMACIÓN TERRITORIAL U.G.I.T. Profesional en Geografía U. de C. JAVIEREL SIERRA AREVALO http://ugit.gorebiobio.cl/ Diciembre 2012</p> <p>UGIT UNIDAD DE GESTIÓN DE INFORMACIÓN TERRITORIAL</p>	
Dirección Web del Plan	https://sitio.gorebiobio.cl/

Fuente: Ministerio de Obras Públicas Dirección de Planeamiento, 2024.

Nombre		18. Plan Territorial de Desarrollo para Zonas Rezagadas Costa Araucanía, Región de la Araucanía
Antecedentes Generales	Alcance	Regional
	Horizonte	2018 - 2025
	Número Iniciativas	61
	Monto de Inversión (Moneda 2024)	La planificación original del Plan es de MM\$ 89.883. La inversión programada actual es de MM\$ 108.952, con una ejecución al 2023 de MM\$ 60.029.
	Organismos participantes Extra MOP	Gobierno Regional
	Organismos participantes MOP	Dirección de Obras Hidráulicas, Dirección de Obras Portuarias y Dirección de Vialidad
	Territorio	Carahue, Nueva Imperial, Saavedra, Teodoro Schmidt y Tolten
	Validación	CORE Araucanía
	Objetivos	General
Específicos		El plan se estructura en tres áreas estratégicas, objetivos de iniciativas y proyectos, que abordan brechas de carácter territorial, fortaleciendo la Productividad y potenciando con infraestructura en el ámbito: Agoproductiva, Turismo, pesca y Acuicultura.
Aspectos Técnicos	Diagnóstico	Si
	Mecanismo de Definición	Los Planes de Desarrollo Territorial fueron elaborados, a través de un trabajo mancomunado entre agentes públicos, privados y sociales y consideró cuatro instancias de participación: Mesa Temática, Mesa Territorial, Mesa Técnica Regional y Core.
	Seguimiento	Si - Seguimiento y monitoreo del Plan - Elaboración de informes de gestión - Retroalimentación sobre contenido del Plan de representantes de la Mesa Territorial con alcaldes y representantes del CORE.
	Otros Antecedentes	Programa gestión territorial para zonas rezagadas
	Otros Planes Involucrados	Plan Impulso
	Georreferenciación	Si

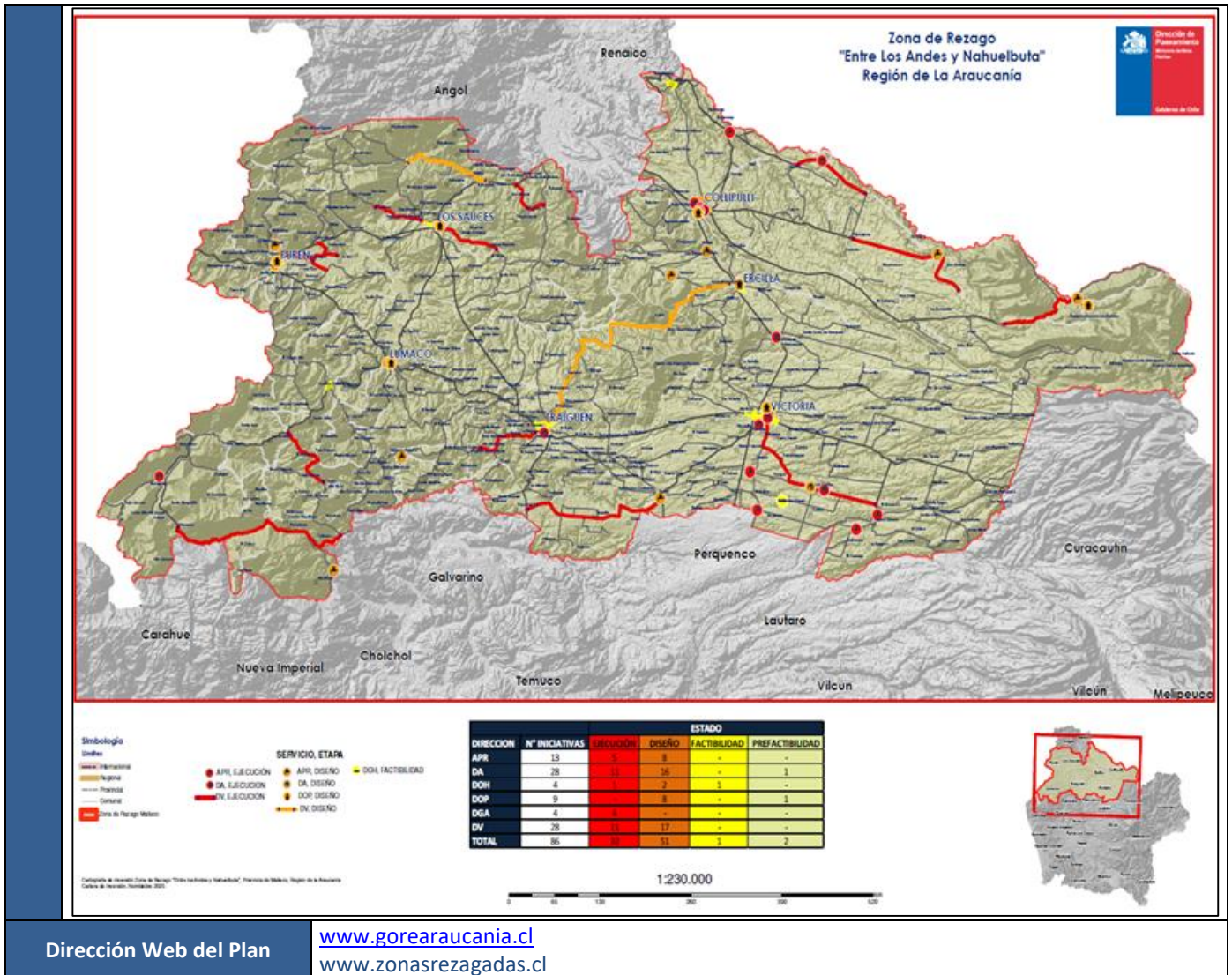


Dirección Web del Plan

www.gorearaucaania.cl
www.zonasrezagadas.cl

Fuente: Ministerio de Obras Públicas Dirección de Planeamiento, 2024.

Nombre		19. Plan Territorial de Desarrollo para Zonas Rezagadas Provincia de Malleco, Región de La Araucanía
Antecedentes Generales	Alcance	Regional
	Horizonte	2020 - 2028
	Número Iniciativas	87 iniciativas
	Monto de Inversión (Moneda 2024)	La planificación original del Plan es de MM\$ 353.835. La inversión programada actual es de MM\$ 6.504, con una ejecución al 2023 de MM\$ 4.135.
	Organismos participantes Extra MOP	Gobierno Regional de La Araucanía
	Organismos participantes MOP	Dirección de Obras Hidráulicas, Dirección de Vialidad, Dirección de Obras Portuarias, Dirección de Arquitectura, Dirección General de Aguas.
	Territorio	Victoria, Ercilla, Collipulli, Traiguén, Los Sauces, Lumaco y Purén.
	Validación	Participación ciudadana y de servicios públicos (Talleres participativo con: Servicios Públicos regionales; Municipalidades asociadas; Sociedad Civil comunas asociadas)
Objetivos	General	Incrementar la infraestructura y acceso a los servicios básicos que impulsen el desarrollo productivo y turístico, acorde a las características multiculturales del territorio comprendido entre los Andes y Nahuelbuta.
	Específicos	Fortalecer la infraestructura de saneamiento rural, Conectividad, Servicios Básicos, APR, salud, Educación, Turismo y conectividad digital del territorio, con más y mejor calidad.
Aspectos Técnicos	Diagnóstico	Si
	Mecanismo de Definición	La participación ciudadana ha constituido uno de los elementos relevantes en la construcción del Plan, porque ha permitido levantar las demandas y necesidades de las personas e identificar su grado de afectación y priorización. Para la construcción de este Plan se estructuró jornadas participativas orientadas a levantar necesidades, pero se hizo un fuerte énfasis en visibilizar los potenciales, fortalezas y oportunidades del territorio para salir del rezago.
	Seguimiento	Si
	Otros Antecedentes	Programa gestión territorial para zonas rezagadas
	Otros Planes Involucrados	Plan Impulso
	Georreferenciación	Si



Dirección Web del Plan

www.gorearaucaia.cl
www.zonasrezagadas.cl

Fuente: Ministerio de Obras Públicas Dirección de Planeamiento, 2024.

Nombre		20. Plan Territorial de Zonas Rezagadas Territorios Insulares y Aislados del mar interior de Chiloé, Los Lagos
Antecedentes Generales	Alcance	Territorios Insulares y aislados de las comunas de Calbuco, Quemchi, Quinchao, Puqueldón, Queilen y Quellón
	Horizonte	2021 - 2029
	Número Iniciativas	133 iniciativas (182 etapas de iniciativas)
	Monto de Inversión (Moneda 2024)	La planificación original del plan es de MM\$57.749 con MM\$ 52.826 Inversión MOP. La inversión programada actual es de MM\$ 31.793, con una ejecución al 2023 de MM\$ 10.455.
	Organismos participantes Extra MOP	<ul style="list-style-type: none"> Gobierno Regional de Los Lagos. Municipalidad de Calbuco. Municipalidad de Quemchi. Municipalidad de Quinchao. Municipalidad de Puqueldón. Municipalidad de Queilen. Municipalidad de Quellón.
	Organismos participantes MOP	<ul style="list-style-type: none"> Dirección de Obras Hidráulicas. Dirección de Obras Portuarias. Dirección de Vialidad. Dirección de Aeropuertos. Dirección de Planeamiento.
	Territorio	Islas y sectores aislados de las comunas de Calbuco, Quemchi, Quinchao, Puqueldón, Queilen y Quellón.
	Validación	<ul style="list-style-type: none"> Resolución Exenta N° 4.425 del 17 de junio del 2021, SUBDERE. Certificado CORE N° 102 del 08 de abril del 2021.
Objetivos	General	Contribuir al desarrollo social, económico y productivo del territorio, mejorando las condiciones de accesibilidad, conectividad y habitabilidad e instalando capacidades y condiciones para el mejoramiento de la economía familiar rural e insular. Lo que permitirá poner en valor la producción endógena y la riqueza natural y cultural de esta fracción de la Región y su “gente”.
	Específicos	<ul style="list-style-type: none"> Mejorar las condiciones de accesibilidad y conectividad del territorio definido como zona de rezago en materia social. Mejorar las condiciones de Habitabilidad del territorio definido como zona de rezago en materia social. Instalar condiciones y capacidades que contribuyan al desarrollo social, económico y productivo de los habitantes del territorio.
Aspectos Técnicos	Diagnóstico	El plan de desarrollo para zonas de rezago en materia social de la Región de Los Lagos, es el resultado de una construcción conjunta entre todos los actores que intervienen el territorio, lo cual permite que la cartera de iniciativas tenga la legitimidad requerida para que se sostenga en el tiempo la priorización de la inversión. El Plan fue participativo en su origen y en la validación de las iniciativas del Plan, por cuanto consideró la opinión de la ciudadanía, equipos Técnicos Municipales e Intersectoriales
	Mecanismo de Definición	<ul style="list-style-type: none"> Resolución Exenta N° 4.425 del 17 de junio del 2021, SUBDERE. Certificado CORE N° 102 del 08 de abril del 2021.
	Seguimiento	Seguimiento semestral en conjunto con la División de Planificación y Desarrollo Regional de GORE Los Lagos.
Dirección Web del Plan		No tiene
Georreferenciación		Pendiente

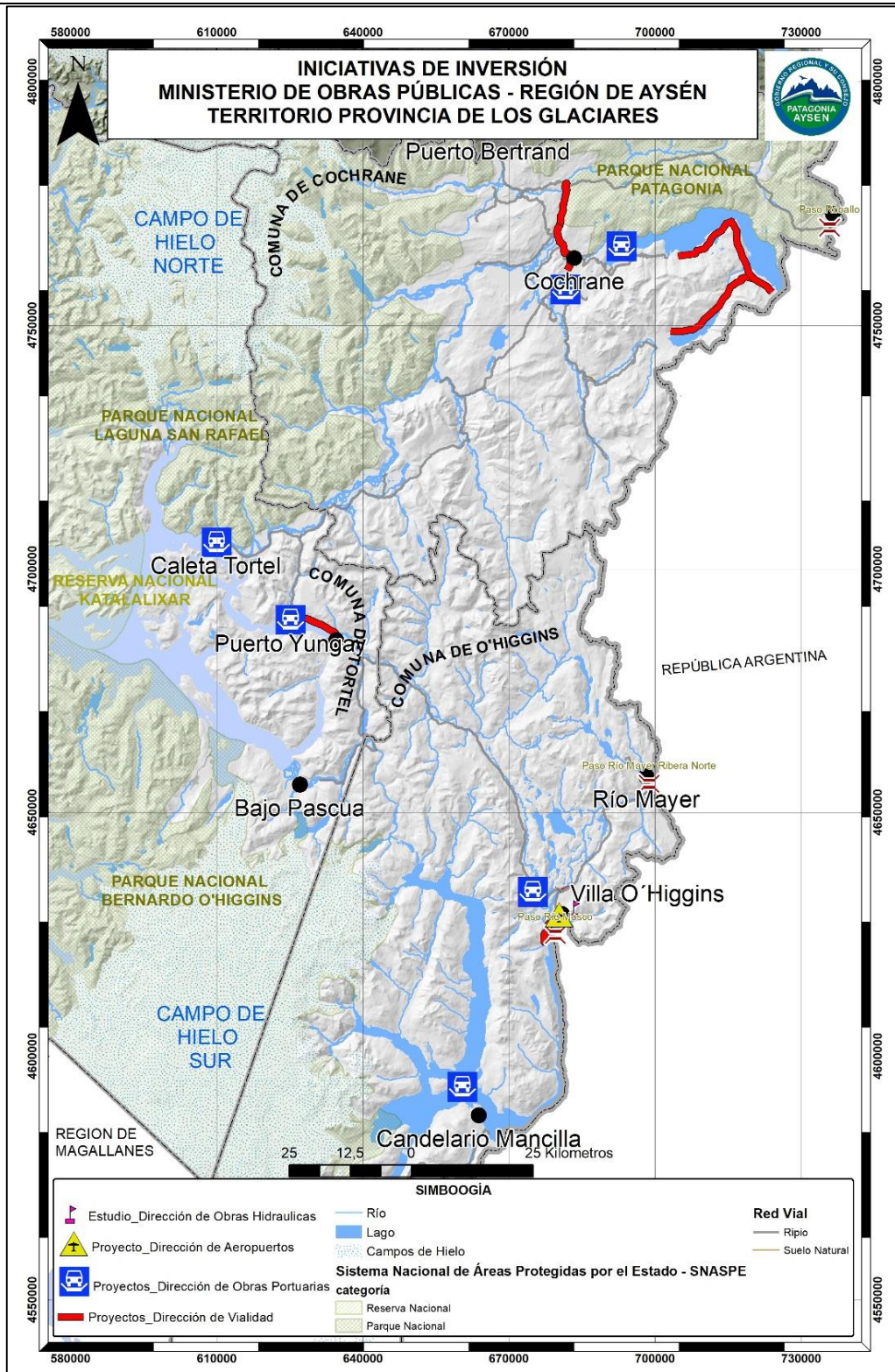
Fuente: Ministerio de Obras Públicas Dirección de Planeamiento, 2024.

Nombre		21. Plan Territorial de Desarrollo para Zonas Rezagadas Provincia de los Glaciares, Región de Aysén
Antecedentes Generales	Alcance	Provincial
	Horizonte	2020 - 2028
	Número Iniciativas	Total Plan: 66 iniciativas; Total MOP: 23 iniciativas
	Monto de Inversión (Moneda 2024)	La planificación original del Plan es de MM\$ 113.013 con planificación MOP de MM\$ 65.796. La inversión programada actual es de MM\$ 29.598, con una ejecución al 2023 de MM\$ 77.182.
	Organismos participantes Extra MOP	Gobierno Regional de Aysén. Secretaría Regional Ministerial de Agricultura: <ul style="list-style-type: none"> Instituto de Desarrollo Agropecuario- INDAP. Corporación Nacional Forestal – CONAF. Instituto Forestal – INFOR. Instituto de Investigaciones Agropecuarias - INIA. Secretaría Regional Ministerial de Economía: <ul style="list-style-type: none"> Corporación de Fomento – CORFO. Servicio Nacional de Turismo – SERNATUR. Servicio de Cooperación Técnica – SERCOTEC Secretaría Regional Ministerial de Bienes Nacionales. Secretaría Regional Ministerial de Desarrollo Social y Familia: <ul style="list-style-type: none"> Fondo de Solidaridad – FOSIS. Secretaría Regional Ministerial de Energía. Secretaría Regional Ministerial de Transporte y Telecomunicaciones. Secretaría Regional Ministerial de Vivienda y Urbanismo. Municipios (Cochrane, Tortel y O'Higgins) y Organismos Privados.
	Organismos participantes MOP	Dirección de Aeropuertos, Dirección de Arquitectura, Dirección de Obras Hidráulicas, Dirección de Obras Portuarias, Dirección de Vialidad, Dirección de Planeamiento y Dirección General de Aguas.
	Territorio	Provincia de Capitán Prat (Comunas: Cochrane, Tortel y O'Higgins)
	Validación	- Procesos de Participación Ciudadana. - Reuniones Sectoriales - Resolución exenta N°4770 del 13 julio 2020, SUBDERE, Declara y califica como zona rezagada en materia social y aprueba Plan de Desarrollo.
Objetivos	General	Mejorar la calidad de vida de la población de la Provincia de Capitán Prat, mediante el desarrollo de infraestructura básica y/o habilitante, considerando sus identidades locales tanto en lo cultural, como en su geografía determinada por la presencia de glaciares, ríos, fiordos y canales, la estepa patagónica, y los cordones montañosos; relevando sus potencialidades productivas en el ámbito del turismo y las actividades silvoagropecuarias, que permitan establecerla como un destino sustentable de nivel mundial y producción de calidad con valor agregado; incorporando la identificación de riesgos naturales y la planificación integral de su territorio, disminuyendo su condición de aislamiento y brechas sociales que han definido obstáculos estructurales en su desarrollo.
	Específicos	Ejes de Desarrollo y Objetivo específico: 1. Conectividad: Construir, mejorar y consolidar la conectividad física y digital, considerando que es un insumo fundamental para mejorar la calidad de la vida de los habitantes del territorio y sus actividades productivas. 2. Infraestructura: Ejecutar infraestructura de conectividad de diverso tipo y optimizar la existente en el territorio, permitiendo mejorar la calidad de vida de los habitantes de la

		<p>Provincia, por medio de la solución a necesidades de servicios básicos como la energía, así como dar soporte y consolidar sus actividades productivas.</p> <p>3. Fomento Productivo y Capital Humano: Contribuir al desarrollo de competencias y capacidades de los emprendedores y productores del territorio, junto con desarrollar infraestructura que habilite el mejoramiento y diversificación de sus niveles de venta y producción, con la finalidad de elevar su producción, entregar un valor agregado e identificar un origen con ventajas comparativas y competitivas del territorio desde el cual explotan sus insumos y realizan su producción, distinguiendo el territorio como un destino de calidad internacional.</p> <p>4. Riesgos Naturales: Identificar aquellos fenómenos naturales que en concordancia con actividades antrópicas, resultan en riesgos naturales que tienen la potencialidad de afectar la vida de las personas, el resguardo de sus bienes y actividades productivas.</p> <p>5. Ordenamiento territorial: Desarrollar instrumentos que permitan planificar y ordenar el territorio local, de forma de asegurar que las actividades antrópicas que se proyectan a desarrollar tienen coherencia con lo que los distintos actores involucrados en el desarrollo consensuan como elementos estructurales.</p>
<p style="writing-mode: vertical-rl; transform: rotate(180deg);">Aspectos Técnicos</p>	<p>Diagnóstico</p>	<p>El territorio provincial, que corresponde al territorio propuesto como zona rezagada, presenta condiciones de aislamiento estructural determinado por los bajos niveles de accesibilidad vial y cobertura de servicios digitales, así como carencia en el acceso a servicios del Estado en torno al apoyo a las actividades productivas.</p> <p>En la Provincia no nacen nuevos habitantes, todas las mujeres embarazadas al cumplir su octavo mes de gestación deben migrar temporalmente hacia la capital regional, y pueden regresar una vez cumplidos los controles de la primera quincena de vida de los infantes. Esta situación tiene una explicación /técnica, fundada en la oferta de especialidades médicas y nivel de complejidad del Hospital de Cochrane, sin embargo desde el punto de vista social, es una carencia importante en el territorio, la falta de apego al no contar con un certificado de nacimiento que diga “Cochrane”, “Tortel”, “O’Higgins” o “Capitán Prat”.</p> <p>Este territorio, dadas sus condiciones geográficas y de densidad de población, sistemáticamente se ha ido convirtiendo en una zona al que la inversión pública y su consiguiente desarrollo, no han llegado en los niveles que los habitantes necesitan, o incluso desconocen que pudiesen necesitar, por lo tanto, la elaboración de un plan focalizado como parte de una política especial de desarrollo territorial, entrega la posibilidad de disminuir estas brechas.</p>
	<p>Mecanismo de Definición</p>	<p>El Plan de Desarrollo Territorio Provincia de Los Glaciares, es el primer plan que se elabora en la Región de Aysén, en el marco de la Política Nacional para Zonas Rezagadas en materia social, fijada por el DL 975/2019.</p> <p>El inicio de su elaboración se encuentra marcado por el Acuerdo del Consejo Regional de Aysén en el mes de octubre de 2019, a la propuesta de focalización del territorio compuesto por las comunas de Cochrane, Tortel y O’Higgins presentado por la División de Planificación y Desarrollo Regional del Gobierno Regional de Aysén, respaldada por la Sra. Intendente Regional.</p> <p>Fue elaborado por medio de un proceso participativo, en el que fueron involucrados los Alcaldes y equipos municipales de cada comuna, habitantes de todo el territorio, Servicios Públicos presentes en la Región y otros actores relevantes, como el Gobernador Provincial y su equipo.</p> <p>En consideración, a que el aislamiento es uno de los criterios que fundamenta la necesidad</p>

	<p>del Estado de focalizar inversión pública en territorios rezagados, el despliegue y levantamiento de información en terreno, fue uno de los ejes fundamentales para la definición de brechas o problemas de desarrollo, que condicionen el foco del Plan.</p> <p>Este Plan, busca disminuir la situación de rezado del territorio por medio de la inversión en los ejes de Conectividad, Infraestructura, Fomento Productivo y Capital Humano, Riesgos Naturales; y Ordenamiento Territorial. Con el objetivo fundamental de promover la equidad territorial en la Región que presenta mayores niveles de aislamiento a nivel nacional, y en el territorio más aislado y con mayores brechas en pobreza multidimensional de la Región.</p>																																																																								
<p>Seguimiento</p>	<ul style="list-style-type: none"> • Coordinación con actores locales • Coordinación intersectorial • Seguimiento financiero de las iniciativas • Seguimiento línea base e indicadores de resultado. <p>Cabe destacar, que el seguimiento de la ejecución de las iniciativas de la cartera de inversiones del Plan de Desarrollo, no será acotada al seguimiento financiero y elaboración de los documentos de reportabilidad, sino que la Coordinación de Gestión Territorial para Zonas Rezagadas de la División de Planificación y Desarrollo Regional, será responsable del seguimiento y acompañamiento técnico de las Unidades Técnicas, quienes dispondrán de un reporte técnico mensual que acompañe al informe de avance financiero que todos los meses reportan a la División de Presupuesto e Inversión Regional. Además, cada mes se actualizará una planilla alojada en Google Docs, de seguimiento técnico y financiero.</p>																																																																								
<p>Otros Antecedentes</p>	<p>Iniciativas MOP:</p> <table border="1" data-bbox="496 1066 1494 1887"> <thead> <tr> <th>Iniciativa</th> <th>Bip</th> <th>Comuna</th> <th>Unidad Técnica</th> </tr> </thead> <tbody> <tr> <td>Restauración Monumento Histórico Corte San Carlos</td> <td>40021160-0</td> <td>Cochrane</td> <td>Arquitectura</td> </tr> <tr> <td>Construcción Mirador Confluencia Río Baker / Río Nef</td> <td>40021318-0</td> <td>Cochrane</td> <td>Arquitectura</td> </tr> <tr> <td>Mejoramiento Aeródromo Villa O'Higgins</td> <td>40003410-0</td> <td>O'Higgins</td> <td>Aeropuertos</td> </tr> <tr> <td>Diagnóstico factibilidad de plataformas de estacionamiento de helicópteros</td> <td>40021632-0</td> <td>Provincia</td> <td>Aeropuertos</td> </tr> <tr> <td>Ampliación Infraestructura Portuaria de Caleta Tortel</td> <td>40002717-0</td> <td>Tortel</td> <td>Obras Portuarias</td> </tr> <tr> <td>Construcción infraestructura portuaria Lago Cochrane</td> <td>30369630-0</td> <td>Cochrane</td> <td>Obras Portuarias</td> </tr> <tr> <td>Construcción infraestructura portuaria Lago O'Higgins</td> <td>40021583-0</td> <td>O'Higgins</td> <td>Obras Portuarias</td> </tr> <tr> <td>Construcción infraestructura lacustre Lago Cisnes</td> <td>40021577-0</td> <td>O'Higgins</td> <td>Obras Portuarias</td> </tr> <tr> <td>Construcción infraestructura lacustre Lago Esmeralda</td> <td>40021571-0</td> <td>Cochrane</td> <td>Obras Portuarias</td> </tr> <tr> <td>Ampliación Infraestructura Portuaria de Puerto Yungay</td> <td>30305725-0</td> <td>Tortel</td> <td>Obras Portuarias</td> </tr> <tr> <td>Conservación riberas naturales de la Provincia de Capitán Prat</td> <td>40021302-0</td> <td>Provincia</td> <td>Obras Hidraulicas</td> </tr> <tr> <td>Diagnóstico factibilidad de medidas de mitigación y control de crecidas del Río Mosco</td> <td>40021483-0</td> <td>O'Higgins</td> <td>Obras Hidraulicas</td> </tr> <tr> <td>Construcción Puente Río Baker</td> <td>40008509-0</td> <td>Cochrane</td> <td>Vialidad</td> </tr> <tr> <td>Conservación Puentes Río Mayer 1 y Río Mayer 2</td> <td>40011199-0</td> <td>O'Higgins</td> <td>Vialidad</td> </tr> <tr> <td>Construcción camino de penetración Ruta 7- Ruta X-91 Puerto Yungay-Río Bravo - Etapa 1</td> <td>30459231-0</td> <td>Tortel - O'Higgins</td> <td>Vialidad</td> </tr> <tr> <td>Mejoramiento Ruta 7 Sur El Manzano-Cochrane, sector Puente Chacabuco-Cuesta El Traro</td> <td>40021677-0</td> <td>Provincia</td> <td>Vialidad</td> </tr> <tr> <td>Mejoramiento Ruta 7 Sur El Manzano-Cochrane, sector Cuesta El Traro-Acceso Sur Cochrane</td> <td>40002995-0</td> <td>Provincia</td> <td>Vialidad</td> </tr> </tbody> </table>	Iniciativa	Bip	Comuna	Unidad Técnica	Restauración Monumento Histórico Corte San Carlos	40021160-0	Cochrane	Arquitectura	Construcción Mirador Confluencia Río Baker / Río Nef	40021318-0	Cochrane	Arquitectura	Mejoramiento Aeródromo Villa O'Higgins	40003410-0	O'Higgins	Aeropuertos	Diagnóstico factibilidad de plataformas de estacionamiento de helicópteros	40021632-0	Provincia	Aeropuertos	Ampliación Infraestructura Portuaria de Caleta Tortel	40002717-0	Tortel	Obras Portuarias	Construcción infraestructura portuaria Lago Cochrane	30369630-0	Cochrane	Obras Portuarias	Construcción infraestructura portuaria Lago O'Higgins	40021583-0	O'Higgins	Obras Portuarias	Construcción infraestructura lacustre Lago Cisnes	40021577-0	O'Higgins	Obras Portuarias	Construcción infraestructura lacustre Lago Esmeralda	40021571-0	Cochrane	Obras Portuarias	Ampliación Infraestructura Portuaria de Puerto Yungay	30305725-0	Tortel	Obras Portuarias	Conservación riberas naturales de la Provincia de Capitán Prat	40021302-0	Provincia	Obras Hidraulicas	Diagnóstico factibilidad de medidas de mitigación y control de crecidas del Río Mosco	40021483-0	O'Higgins	Obras Hidraulicas	Construcción Puente Río Baker	40008509-0	Cochrane	Vialidad	Conservación Puentes Río Mayer 1 y Río Mayer 2	40011199-0	O'Higgins	Vialidad	Construcción camino de penetración Ruta 7- Ruta X-91 Puerto Yungay-Río Bravo - Etapa 1	30459231-0	Tortel - O'Higgins	Vialidad	Mejoramiento Ruta 7 Sur El Manzano-Cochrane, sector Puente Chacabuco-Cuesta El Traro	40021677-0	Provincia	Vialidad	Mejoramiento Ruta 7 Sur El Manzano-Cochrane, sector Cuesta El Traro-Acceso Sur Cochrane	40002995-0	Provincia	Vialidad
Iniciativa	Bip	Comuna	Unidad Técnica																																																																						
Restauración Monumento Histórico Corte San Carlos	40021160-0	Cochrane	Arquitectura																																																																						
Construcción Mirador Confluencia Río Baker / Río Nef	40021318-0	Cochrane	Arquitectura																																																																						
Mejoramiento Aeródromo Villa O'Higgins	40003410-0	O'Higgins	Aeropuertos																																																																						
Diagnóstico factibilidad de plataformas de estacionamiento de helicópteros	40021632-0	Provincia	Aeropuertos																																																																						
Ampliación Infraestructura Portuaria de Caleta Tortel	40002717-0	Tortel	Obras Portuarias																																																																						
Construcción infraestructura portuaria Lago Cochrane	30369630-0	Cochrane	Obras Portuarias																																																																						
Construcción infraestructura portuaria Lago O'Higgins	40021583-0	O'Higgins	Obras Portuarias																																																																						
Construcción infraestructura lacustre Lago Cisnes	40021577-0	O'Higgins	Obras Portuarias																																																																						
Construcción infraestructura lacustre Lago Esmeralda	40021571-0	Cochrane	Obras Portuarias																																																																						
Ampliación Infraestructura Portuaria de Puerto Yungay	30305725-0	Tortel	Obras Portuarias																																																																						
Conservación riberas naturales de la Provincia de Capitán Prat	40021302-0	Provincia	Obras Hidraulicas																																																																						
Diagnóstico factibilidad de medidas de mitigación y control de crecidas del Río Mosco	40021483-0	O'Higgins	Obras Hidraulicas																																																																						
Construcción Puente Río Baker	40008509-0	Cochrane	Vialidad																																																																						
Conservación Puentes Río Mayer 1 y Río Mayer 2	40011199-0	O'Higgins	Vialidad																																																																						
Construcción camino de penetración Ruta 7- Ruta X-91 Puerto Yungay-Río Bravo - Etapa 1	30459231-0	Tortel - O'Higgins	Vialidad																																																																						
Mejoramiento Ruta 7 Sur El Manzano-Cochrane, sector Puente Chacabuco-Cuesta El Traro	40021677-0	Provincia	Vialidad																																																																						
Mejoramiento Ruta 7 Sur El Manzano-Cochrane, sector Cuesta El Traro-Acceso Sur Cochrane	40002995-0	Provincia	Vialidad																																																																						

	Construcción Conexión Vial Río Tranquilo-Lago Brown-Frontera - etapa I	30113737-0	Provincia	Vialidad
	Construcción Conexión Vial Río Tranquilo-Lago Brown-Frontera - etapa II			Vialidad
	Reposición de maquinaria Provincia de Capitán Prat	40021129-0	Provincia	Vialidad
	Reposición Ruta X-91 Villa O'Higgins-Bahía Bahamonde, comuna O'Higgins	40021126-0	O'Higgins	Vialidad
	Conectividad interior Provincia de Capitán Prat	40021124-0	Provincia	Vialidad
	Protección y transferencia de información de glaciares en la Provincia de Capitán Prat	40021048-0	Provincia	Aguas
	Análisis y Evaluación de Infraestructura para la Provincia de los Glaciares	40021670-0	Provincia	Planeamiento
Otros Planes Involucrados	No contempla otros planes			
Georreferenciación	Si			



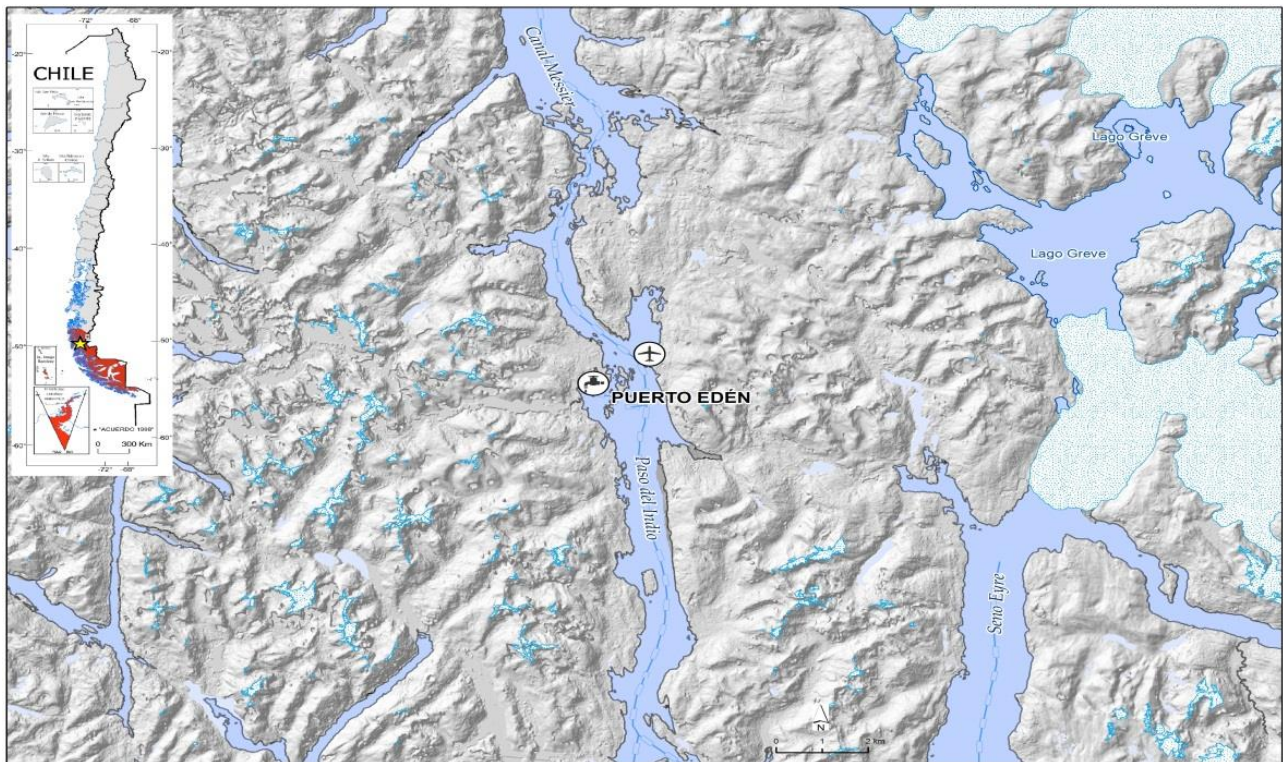
Dirección Web del Plan

<http://territoriosdeconvergencia.subdere.gov.cl/pages/documentos>

Fuente: Ministerio de Obras Públicas Dirección de Planeamiento, 2024.

Nombre		22. Plan de Desarrollo Puerto Edén, Región de Magallanes y la Antártica Chilena
Antecedentes Generales	Alcance	Localidad de Puerto Edén Comuna Natales
	Horizonte	2022 - 2029
	Número Iniciativas	Total Plan: 47 iniciativas Iniciativas MOP: 2
	Monto de Inversión (Moneda 2024)	La Planificación original MOP del Plan es de MM\$1.094. La inversión programada actual es de MM\$ 1.220.
	Organismos participantes Extra MOP	SUBDERE y Gobierno Regional de Magallanes
	Organismos participantes MOP	Direcciones de: Obras Hidráulicas (Subdirección de Servicios Sanitarios) y Aeropuertos
	Territorio	Localidad de Puerto Edén, Comuna de Natales, Provincia de Última Esperanza
Objetivos	Validación	Consejo Regional de Magallanes y de la Antártica Chilena aprueba el Plan de Desarrollo Puerto Edén, según consta en la Moción N°43, adoptada en la 9° Sesión Ordinaria celebrada el 25 de abril del 2022 y Resolución Exenta N°8335 del 02 de septiembre del 2022, del Ministerio del Interior SUBDERE
	General	Superar las brechas existentes que ponen en situación de rezago a Puerto Edén, mediante el acceso a infraestructura e implementación de acciones de desarrollo en el ámbito productivo y social, con el fin último de mejorar las condiciones de vida de los habitantes de la localidad considerando particularmente el contexto socio cultural, geopolítico y ambiental propio del territorio
Aspectos Técnicos	Específicos	<ul style="list-style-type: none"> Mejorar las condiciones de infraestructura actual de la localidad de Puerto Edén
	Diagnóstico	<ul style="list-style-type: none"> La única vía de conexión con Puerto Edén ubicada en isla Wellington, es marítima, a través del servicio que presta la empresa Naviera Navimag en el tramo Natales – Puerto Edén, con los Ro-Ro Esperanza y Trinidad I. El servicio se efectúa con una frecuencia de 8 viajes mensuales El trayecto tiene una duración de 27 horas cuando es a Puerto Natales y de 72 horas cuando la ruta es a Puerto Montt, aunque esto depende de las condiciones climáticas. Los habitantes de la villa cuentan con un certificado de residencia que les permite una subvención en el valor del pasaje. La conexión marítima regular permite a los habitantes acceder a bienes y servicios otorgados en estos centros urbanos. Este servicio es utilizado principalmente por transportistas regionales que traen mercaderías desde el centro del país, quienes embarcan sus rampas y equipos de frío en Puerto Montt y los retiran en Puerto Natales. Además, existe un flujo de turistas, mayoritariamente extranjeros que lo utilizan para admirar las bellezas de los canales australes. El Servicio regular de transporte de pasajeros y carga que se inició el año 2016, en el marco del Plan Especial de Desarrollo de Zonas Extremas, es entregado con subsidio del Estado por la empresa naviera Austral Boom Ltda. Con el ferry Crux Australis, en el tramo Natales – Puerto Yungay, con una frecuencia de 4 viajes mensuales en temporada alta y 3 viajes mensuales en temporada baja. La localidad cuenta con un Sistema de Agua Potable Rural (APR), instalado el año

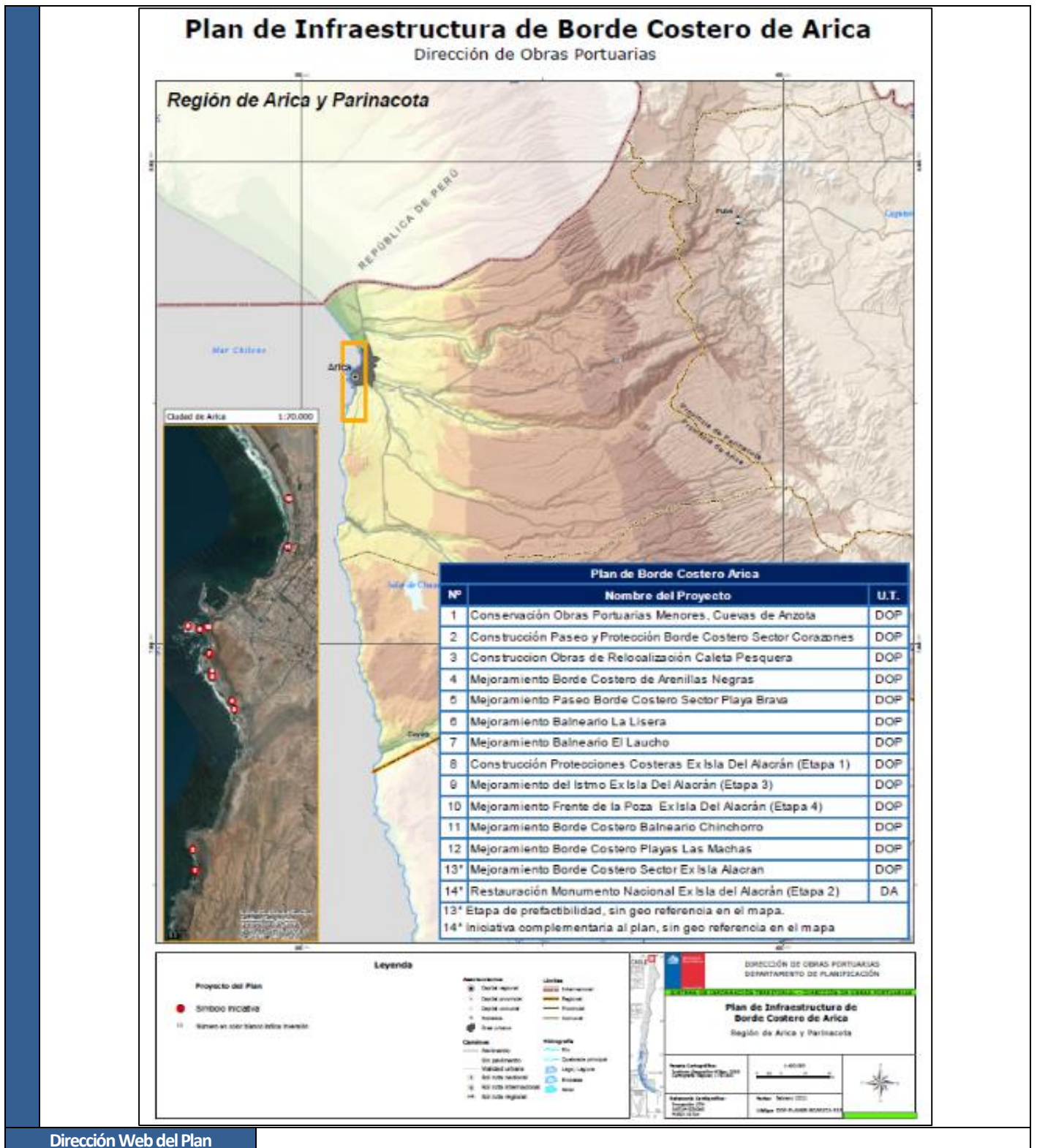
	<p>1999 que se abastece de una derivación del Río Eva en un punto de captación ubicado a unos 4.000 m. de la planta de potabilización. Esta fue construida por la Dirección de Obras Hidráulicas del MOP y el sistema cuenta con una conducción de 3.956 metros con ventosas y descargas y dos estanques de regulación de 10 m³, ubicados en el sector alto de la localidad desde donde se abastece la población (excepto sector Jetarkte), dando una dotación promedio de 146 l//día/hab.</p>
Mecanismo de Definición	<ul style="list-style-type: none"> • Coordinación Intersectorial, Participación con Actores Claves y Municipio, Difusión y presentación a CORE
Seguimiento	<ul style="list-style-type: none"> • De acuerdo a requerimiento de la autoridad y Nivel Nacional de Planeamiento, una vez que las iniciativas sean ingresadas en el Sistema Exploratorio
Otros Antecedentes	<ul style="list-style-type: none"> • Respecto de las fuentes de financiamiento, los aportes solicitados a la Provisión de Zona Rezago corresponden al 61,8%, mientras que el 25% son aportes del Gobierno Regional mediante FNDR y 13,2%% de fuentes Sectoriales.
Otros Planes Involucrados	No aplica
Dirección Web del Plan	http://territoriosdeconvergencia.subdere.gov.cl/pages/documentos
Georreferenciación	Si



Fuente: Ministerio de Obras Públicas Dirección de Planeamiento, 2024.

Nombre		23. Plan de Infraestructura para el Borde Costero de Arica
Antecedentes Generales	Alcance	10.216 metros lineales <ol style="list-style-type: none"> 1. Conservación Obras Portuarias Menores, Cuevas de Anzota 2. Construcción Paseo y Protección Borde Costero Sector Corazones 3. Construcción Obras de Relocalización Caleta Pesquera 4. Mejoramiento Borde Costero de Arenillas Negras 5. Mejoramiento Paseo Borde Costero Sector Playa Brava 6. Mejoramiento Balneario La Lisera 7. Mejoramiento Balneario El Laucho 8. Construcción Protecciones Costeras Ex Isla Del Alacrán (Etapa 1) 9. Mejoramiento del Istmo Ex Isla Del Alacrán (Etapa 3) 10. Mejoramiento Frente de la Poza Ex Isla Del Alacrán (Etapa 4) 11. Mejoramiento Borde Costero Balneario Chinchorro 12. Mejoramiento Borde Costero Playas Las Machas 13. Mejoramiento Borde Costero Sector Ex Isla Alacran 14.* Restauración Monumento Nacional Ex Isla del Alacrán (Etapa 2) (Complementaria)
	Horizonte	2014-2029
	Número Iniciativas	13 iniciativas
	Monto de Inversión (Moneda 2024)	La planificación original del Plan es de MM\$113.958. La inversión programada actual es de MM\$ 128.374, con una ejecución al 2023 de MM\$ 28.699.
	Organismos participantes Extra MOP	Gobierno Regional de Arica(PEDZE), Municipalidad de Arica
	Organismos participantes MOP	Dirección de Obras Portuarias y Dirección de Arquitectura (Complementaria)
	Territorio	Comuna de Arica
	Validación	Participación ciudadana y de servicios públicos
Objetivos	General	Estas obras buscan generar un impacto importante en el borde costero de la región, entregándole una identidad propia de su cultura y patrimonio, destacando sus cualidades climáticas y potencialidades frente a las diversas actividades recreacionales y deportivas. Fomentando un impulso de la Región con iniciativas públicas intersectoriales e inversión privada, que mejorarán la calidad de vida no solo a los habitantes, sino que para el país, contribuyendo así al desarrollo económico y de bienestar de las y los ciudadanos de Chile, recociendo un rasgo particular y único de la Región de Arica, tanto en su localización estratégica, como articuladora de un territorio andino y altiplánico fronterizo de gran proyección internacional, en términos del intercambio comercial, cultural y atractivos turísticos presentes en esta Región.
	Específicos	<ul style="list-style-type: none"> • Fomentar la inversión pública consolidando el Borde Costero de Arica a nivel nacional e internacional, dotándolo de mejoras tanto en su infraestructura como en su equipamiento. • Fomentar el desarrollo urbano, turístico recreacional y del patrimonio cultural del litoral. • Transformar a la ciudad en un lugar más atrayente y beneficioso, con mejores espacios públicos inclusivos y seguros, donde se permitan actividades recreativas y deportivas. • Generar nuevos polos de desarrollo en sectores donde no existían zonas costeras

		<p>consolidadas.</p> <ul style="list-style-type: none"> • Apoyar la Relocalización de las actividades de la Caleta Pesquera Artesanal de Arica, en una ubicación que permitirá su proyección en el largo plazo, generando un nuevo polo de desarrollo turístico y económico.
Aspectos Técnicos	Diagnóstico	<ul style="list-style-type: none"> • Un notable deterioro en la infraestructura existente de borde costero, presentando paseos costeros en mal estado, con socavamiento en los caminos, por falta de obras de seguridad por las marejadas de invierno. • Una insuficiente infraestructura del borde costero, la que no permite otorgar los servicios necesarios para las personas que acceden a él. • Falta de desarrollo de zonas del borde costero con alto potencial turístico. • Falta generar una continuidad en todo el borde costero de Arica.
	Mecanismo de Definición	Levantamiento en terreno del equipo DOP tanto regional como nacional, de las iniciativas con participación de autoridades y actores relevantes locales.
	Seguimiento	Directorios semestrales donde se muestra el avance de cada una de las iniciativas
	Otros Antecedentes	Este es un Plan que está inserto en el Plan de Zonas extremas.
	Otros Planes Involucrados	Plan de Zonas Extremas
	Georreferenciación	Si



Dirección Web del Plan

Fuente: Dirección de Obras Portuarias, Ministerio de Obras Públicas, 2024

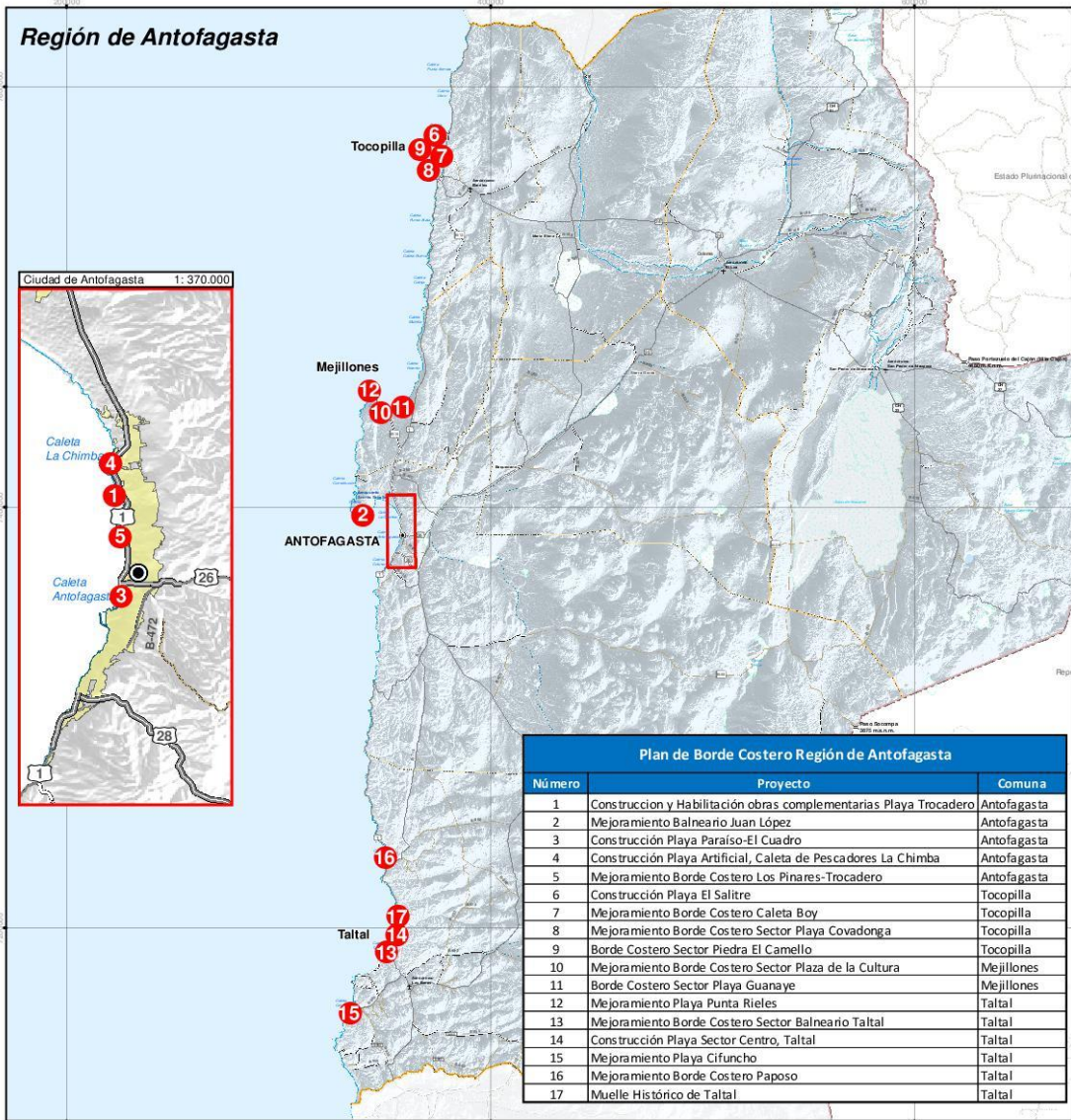
Nombre		24. Plan de infraestructura para el Borde Costero de Antofagasta
antecedentes Generales	Alcance	<p>10.000 metros lineales</p> <ol style="list-style-type: none"> 1.-Construcción y Habilitación obras complementarias Playa Trocadero 2.-Mejoramiento Balneario Juan López 3.-Construcción Playa Paraíso-El Cuadro 4.-Construcción Playa Artificial, Caleta de Pescadores La Chimba 5.-Mejoramiento Borde Costero Los pinares-Trocadero 6.-Construcción Playa El Salitre 7.-Mejoramiento Borde Costero Caleta Boy 8.-Mejoramiento Borde Costero Sector Playa Covadonga 9.-Borde Costero Sector Piedra El Camello 10.-Mejoramiento Borde Costero Sector Plaza de la Cultura 11.-Borde Costero Sector Playa Guanaye 12.-Mejoramiento Playa Punta Rieles 13.-Mejoramiento Borde Costero Sector Balneario Taltal 14.-Construcción Playa Sector Centro, Taltal 15.-Mejoramiento Playa Cifuncho 16.-Mejoramiento Borde Costero Paposo 17.-Muelle Histórico de Taltal
	Horizonte	2016-2027
	Número Iniciativas	17 iniciativas
	Monto de Inversión (Moneda 2024)	La planificación original del Plan es de MM\$101.227. La inversión programada actual es de MM\$ 81.495, con una ejecución al 2023 de MM\$ 44.176.
	Organismos participantes Extra MOP	Gobierno Regional de Antofagasta, Fundación CREO,
	Organismos participantes MOP	Dirección de Obras Portuarias
	Territorio	Comuna de Antofagasta, Taltal, Mejillones y Tocopilla.
	Validación	Participación ciudadana y de servicios públicos.
Objetivos	General	El Plan busca fortalecer la articulación del Borde Costero en las 4 comunas costeras de la Región de Antofagasta, mediante la implementación de proyectos de espacios públicos que contribuyan a la consolidación de una red de equipamientos, disminuir la brecha de infraestructura pública y libre acceso en el borde costero y hacer de la relación ciudad – mar un elemento que defina a sus habitantes para incentivar y promover a la región fuera del ámbito de la industria y minería.
	Específicos	Habilitar nuevas Playas, incorporar obras de protección, tales como muros de contención o enrocados; elementos de mobiliario urbano (bancas o asientos, basureros, etc.); iluminación artificial que permita su utilización con ausencia de luz natural y seguridad; acceso a las playas mediante soluciones de uso universal; ciclovías y/o ciclobandas que se conecten a las redes existentes; aceras, sombreaderos y áreas verdes; edificaciones para complementar las actividades propias de la playa; modelos de gestión que permitan el desarrollo sostenible de los proyectos; señalética de información turística o de orientación en caso de tsunami, entre otros.

Aspectos Técnicos	Diagnóstico	<p>La Región de Antofagasta, producto del histórico y notable desarrollo de la actividad industrial y minera registra los niveles de ingreso y productividad más altos, situación que la ubica entre las principales regiones del país.</p> <p>No obstante su condición de liderazgo en los aspectos citados, las comunas costeras de la región se han caracterizado tradicionalmente por tener insuficiente planificación y desarrollo urbano; a pesar de tener un amplio frente de mar de (20 km por promedio en cada comuna). Se ha desaprovechado esta condición privilegiada, relegando los usos de actividad cívica a actividades como transferencia de minerales, combustibles, disposición de aguas servidas, acopio de materiales contaminantes, etc.</p>
	Mecanismo de Definición	Levantamiento en terreno del equipo DOP tanto regional como nacional, de las iniciativas con participación de autoridades y actores relevantes locales.
	Seguimiento	Directorios semestrales donde se muestra el avance de cada una de las iniciativas, las que no han desarrolllido.
	Otros Antecedentes	Este Plan Cuenta con financiamiento compartido Sectorial, FNDR y Aporte Privado.
	Georreferenciación	Si

Plan de Borde Costero de Antofagasta

Dirección de Obras Portuarias

Región de Antofagasta



Plan de Borde Costero Región de Antofagasta		
Número	Proyecto	Comuna
1	Construcción y Habilitación obras complementarias Playa Trocadero	Antofagasta
2	Mejoramiento Balneario Juan López	Antofagasta
3	Construcción Playa Paraiso-El Cuadro	Antofagasta
4	Construcción Playa Artificial, Caleta de Pescadores La Chimba	Antofagasta
5	Mejoramiento Borde Costero Los Pinares-Trocadero	Antofagasta
6	Construcción Playa El Salitre	Tocopilla
7	Mejoramiento Borde Costero Caleta Boy	Tocopilla
8	Mejoramiento Borde Costero Sector Playa Covadonga	Tocopilla
9	Borde Costero Sector Piedra El Camello	Tocopilla
10	Mejoramiento Borde Costero Sector Plaza de la Cultura	Mejillones
11	Borde Costero Sector Playa Guanaye	Mejillones
12	Mejoramiento Playa Punta Rieles	Taltal
13	Mejoramiento Borde Costero Sector Balneario Taltal	Taltal
14	Construcción Playa Sector Centro, Taltal	Taltal
15	Mejoramiento Playa Cifuncho	Taltal
16	Mejoramiento Borde Costero Paposo	Taltal
17	Muelle Histórico de Taltal	Taltal

Legenda

Proyectos del Plan



Asentamientos

- Capital Regional
- Capital Provincial
- Capital Comunal
- Localidad, Lugar
- Casco Urbano

Conectividad

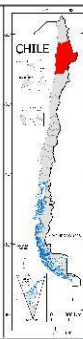
- ▬ Pavimento Doble Calzada
- ▬ Pavimento
- ▬ Ripio
- ▬ Tierra
- ▬ Ruta Internacional
- ▬ Ruta Nacional
- ▬ Caminos Regionales Principales

Límites

- ▬ Internacional
- ▬ Regional
- ▬ Provincial
- ▬ Comunal

Hidrografía

- ▬ Embalse
- ▬ Lago, Laguna
- ▬ Salar
- ▬ Río
- ▬ Quebrada



MINISTERIO DE OBRAS PÚBLICAS
DIRECCIÓN REGIONAL DE PLANEAMIENTO

INFRAESTRUCTURA DE DATOS ESPACIALES - IDEMOP

PLAN DE BORDE COSTERO
REGIÓN DE ANTOFAGASTA

Fuente Temática:

Dirección de Obras Portuarias

Escala:
0 12,5 25 50 km

Fuente Cartográfica:

Carta General MOP, 2017
2018, 2019, 2020, 2021, 2022, 2023, 2024



Referencia Cartográfica:

Sistema de Coordenadas: Geográficas
Datum: SIRGAS-CHILE

Elaboración:

Unidad de Gestión de Información Territorial,
Región de Antofagasta

Dirección Web del Plan

Fuente: Dirección de Obras Portuarias, Ministerio de Obras Públicas, 2024

Nombre		25. Plan de Infraestructura para Caletas Rurales Región de Coquimbo
Antecedentes Generales	Alcance	16 caletas: 1.-Huentelauquen 2.-Apolillado 3.-Puerto Oscuro 4.-La Herradura 5.-El Totoral 6.-Talca 7.-Talcaruca 8.-Río Limarí 9.-Talquilla 10.-Sierra 11.-Maintencillo 12.-Puerto Manso 13.-Cascabeles 14.-Totoralillo Sur 15.-Totoralillo Centro 16.-El Sauce
	Horizonte	2015-2025
	Número Iniciativas	16 iniciativas
	Monto de Inversión (Moneda 2024)	La planificación original del Plan es de MM\$27.818. La inversión programada actual es de MM\$ 4.646, con una ejecución al 2023 de MM\$ 4.646.
	Organismos participantes Extra MOP	Gobierno Regional de Coquimbo.
	Organismos participantes MOP	Dirección de Obras Portuarias
	Territorio	Comunas de Elqui, Limarí, y Choapa
Validación	Participación ciudadana y de servicios públicos	
Objetivos	General	El presente Plan busca apoyar al sector pesquero artesanal con infraestructura básica, la cual debe cumplir con parámetros funcionales que ayuden al mejoramiento de las condiciones de operación, higiene, sanitarias y de seguridad, así con esto facilitar las labores de desembarque y transferencias de los productos pesqueros hasta el comprador.
	Específicos	<ul style="list-style-type: none"> • Mejorar las condiciones de operación, principalmente de embarque y desembarque. • Mejorar las condiciones de seguridad en las que se desarrolla la actividad pesquera artesanal. • Mejorar las condiciones sanitarias y de operación con la finalidad que los productos pesqueros artesanales puedan comercializarse de mejor manera. • Disminuir los daños y/o pérdidas sufridos por las embarcaciones e implementos de pesca. • Favorecer la recreación en las zonas de emplazamiento de las caletas pesqueras y alrededores fomentando nuevos polos turísticos.
Aspectos Técnicos	Diagnóstico	El pescador artesanal en la región, trabaja con medios de producción relativamente rudimentarios, tecnología básica, y generalmente sujeto a incapacidades para comercializar adecuadamente sus productos. Situación que limita su capacidad de hacerse de una porción más razonables de los precios de venta al público de la pesca. Estos pescadores y pescadoras artesanales no disponen de regímenes adecuados de seguridad social, y trabajan en condiciones que habitualmente son bastante riesgosas e inciertas.
	Mecanismo de Definición	Levantamiento en terreno del equipo DOP tanto regional como nacional, de las iniciativas con participación de autoridades y actores relevantes locales.

Seguimiento	Directorios semestrales donde se muestra el avance de cada una de las iniciativas
Otros Antecedentes	Es un Plan que tiene financiamiento tanto sectorial como FNDR
Georreferenciación	Si



Dirección Web del Plan o

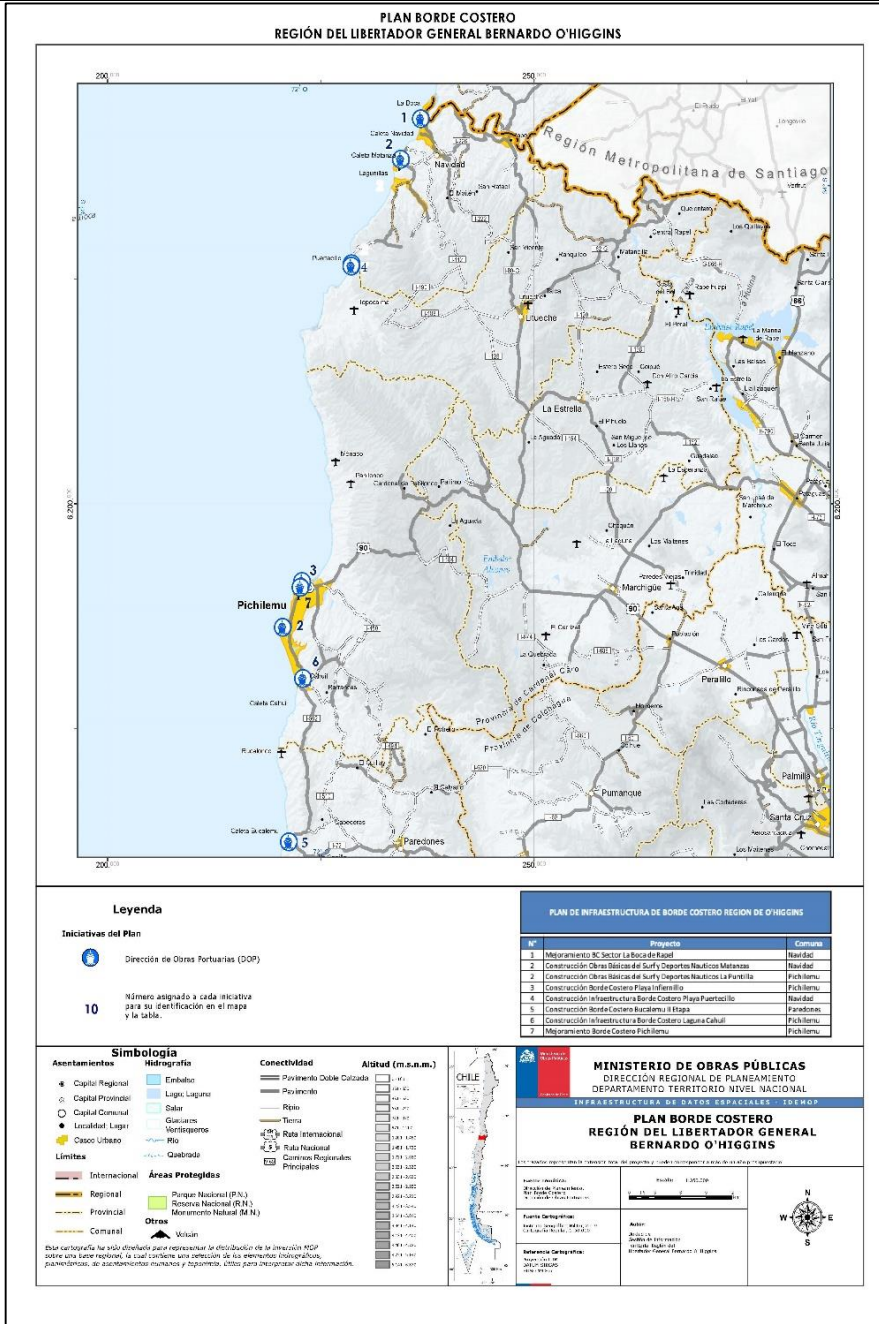
Fuente: Dirección de Obras Portuarias, Ministerio de Obras Públicas, 2024

Nombre		26. Plan Especial Comuna Juan Fernández
Antecedentes Generales	Alcance	Comunal
	Horizonte	2019-2026
	Número Iniciativas	9 iniciativas
	Monto de Inversión (Moneda 2024)	La planificación original del Plan es de MM\$40.643 con financiamiento sectorial MOP. La inversión programada actual es de MM\$ 43.457, con una ejecución al 2023 de MM\$ 28.543.
	Organismos participantes Extra MOP	GORE, Municipio, Armada
	Organismos participantes MOP	Dirección de Obras Portuarias, Dirección de Aeropuertos, Dirección de Arquitectura, Dirección de Obras Hidráulicas, Dirección de Planeamiento.
	Territorio	Archipiélago Juan Fernández, Región de Valparaíso
	Validación	Autoridades ministeriales
Objetivos	General	El objetivo principal de este plan es asegurar la sostenibilidad de la isla mediante la mejora sustantiva de su conectividad interior y exterior tanto para el movimiento de personas, como de mercancías. Procura también aportar a la consolidación del borde costero para mejorar y asegurar la infraestructura portuaria de turismo, entretención comunitaria, logística y productiva.
	Específicos	<ul style="list-style-type: none"> - Mejorar la infraestructura portuaria y aeroportuaria, para la entrada y salida de productos desde y hacia la isla. - Contener y consolidar el borde costero. - Mejorar las condiciones de seguridad para la actividad pesquera de la Isla.
Aspectos Técnicos	Diagnóstico	En esta materia el estándar de la infraestructura que se propone es la ejecución de una infraestructura resiliente, respetuosa con el medio ambiente y la condición de Reserva de la Biósfera que posee la Isla. Se debe comprender este plan como un “sistema de obras” que permitirán a la Isla asegurar su condición turística y pesquera sustentable y de la más alta calidad.
	Mecanismo de Definición	Las obras en ejecución con programación sectorial 2019-2026 están resueltas por las autoridades ministeriales respectivas. Otras obras incluidas, necesarias para el cumplimiento integral de los objetivos del Plan propuesto serán resueltas por las autoridades ministeriales en 2020.
	Seguimiento	Una vez aprobada la totalidad del Plan, el seguimiento será anual con corte al 31 de diciembre de cada año, cuyo informe se elabora y entrega al año siguiente dentro del informe Anual de Seguimiento de Planes.
	Otros Planes Involucrados	Plan Regional de Infraestructura y Gestión del Recurso Hídrico Región de Valparaíso
	Georreferenciación	No
Dirección Web		No

Fuente: Dirección de Obras Portuarias, Ministerio de Obras Públicas, 2024

Nombre		27. Plan de Infraestructura Portuaria y Costera para la Región de O'Higgins
Antecedentes Generales	Alcance	3.500 metros lineales 1.-Mejoramiento Borde Costero Sector La Boca de Rapel 2.1.- Construcción obras básicas para el Surf y deportes Náuticos Sector Matanza 2.2.- Construcción obras básicas para el Surf y deportes Náuticos Sector La Puntilla 3.-Construcción Borde Costero Playa Infiernillo, Pichilemu* 4.-Construcción Infraestructura Borde Costero Playa Puertecillo* 5.-Construcción Borde Costero Bucalemu Segunda Etapa 6.-Construcción Infraestructura Mejoramiento BC Laguna Cáhuil 7.-Mejoramiento Borde Costero Pichilemu (*) No se implementará en el período por razones externas al MOP
	Horizonte	2015-2024
	Número Iniciativas	7 iniciativas
	Monto de Inversión (Moneda 2024)	La planificación original del Plan es de MM\$ 19.646. La inversión programada actual es de MM\$ 15.718, con una ejecución al 2023 de MM\$ 6.673.
	Organismos participantes Extra MOP	Gobierno Regional
	Organismos participantes MOP	Dirección de Obras Portuarias.
	Territorio	Comunas Pichilemu, Paredones y Navidad.
	Validación	Participación ciudadana y de servicios públicos
Objetivos	General	El Plan busca potenciar el contacto de los habitantes de la región y turistas con el borde costero y lacustres de la región, incorporando el diseño y ejecución de paseos peatonales, obras de protección e infraestructura de apoyo a los deportes náuticos, fomentando sectores que poseen un alto valor natural y cultural por medio del desarrollo y ordenamiento territorial de las zonas a intervenir, proporcionando así espacios públicos donde se puedan desarrollar libremente y de manera segura actividades recreativas y/o deportivas.
	Específicos	Incorporar obras de protección de ribera tales como muros de contención o enrocados, elementos de mobiliario urbano (banacas o asientos, basureros, etc.), iluminación artificial que permita su utilización con ausencia de luz natural y seguridad, bajadas a la playa con acceso universal, veredas o senderos y áreas verdes, edificaciones para la protección ante las inclemencias climáticas (glorietas, refugios, cobertizos o miradores techados), infraestructura terrestre de apoyo a los deportes náuticos y señalética de información turística o de orientación en caso de Tsunami o de otras amenazas naturales.
Aspectos Técnicos	Diagnóstico	El turismo de borde costero ha ido ganando cada vez más terreno dentro de la actividad económica de la región. Este aumento del turismo se debe a las hermosas playas que posee la región y a las características del oleaje, las cuales son únicas y reconocidas en el mundo entero para la práctica de deportes náuticos como el Surf, Bodyboard, Windsurf, entre otros, especialmente en sectores como Punta de Lobos y Puertecillo. Por otra parte, en la región existen lugares que poseen un atractivo turístico importante, ya sea paisajístico, natural o cultural, como es el caso del Lago Rapel y la Laguna de Cáhuil, siendo el primero un lugar de desarrollo de deportes náuticos por su gran extensión y bellos paisajes, y la segunda un atractivo turístico derivado de las características naturales, de la biodiversidad y desarrollo de actividades económicas de un valor histórico único como es la extracción de sal desde las salinas, actividad que data de tiempos inmemoriales y que ha incentivado programas de turismo como la "Ruta de la Sal", llevada a cabo por la Municipalidad de Pichilemu con el objetivo de potenciar el turismo rural.
	Mecanismo de Definición	Levantamiento en terreno del equipo DOP tanto regional como nacional, de las iniciativas con participación de autoridades y actores relevantes locales.

Seguimiento	Directorios semestrales donde se muestra el avance de cada una de las iniciativas
Otros Antecedentes	Es un Plan que tiene se financia exclusivamente con presupuesto sectorial. En el transcurso del desarrollo de las diferentes iniciativas de inversión, según viabilidad se decide desistir de 2 proyectos y un subproyecto dada su inviabilidad, ajustándose a 7 iniciativas. La inversión es 100% sectorial. En la elaboración, solo participaron los equipos técnicos de Obras Portuarias. El horizonte informado por DOP es 2015 – 2024.
Georreferenciación	Si



Dirección Web del Plan

Fuente: Dirección de Obras Portuarias, Ministerio de Obras Públicas, 2024

Nombre		28. Plan de Infraestructura para el Borde Costero Región del Maule
Antecedentes Generales	Alcance	9.800 metros lineales 1.-Borde Costero Boyeruca 2.-Borde Costero Llico 3.-Mejoramiento Borde Costero Playa Paula 4.-Borde Costero Duao 5.-Borde Costero Iloca 6.-Borde Costero Fluvial Constitución 7.-Borde Costero Marítimo Constitución 8.-Borde Costero Loanco 9.-Borde costero Curanipe 10.-Borde Costero Pelluhue 11.-Construcción obras terrestres, Caleta Maguellines 12.-Playa el Monolito
	Horizonte	2015-2023
	Número Iniciativas	12 iniciativas
	Monto de Inversión (Moneda 2024)	La planificación original del Plan es de MM\$ 33.761. La inversión programada actual es de MM\$ 21.020, con una ejecución al 2023 de MM\$ 21.020.
	Organismos participantes Extra MOP	Gobierno Regional del Maule
	Organismos participantes MOP	Dirección de Obras Portuarias
	Territorio	Comunas de Vichuquén, Licantén, Constitución, Chanco y Pelluhue
	Validación	Participación ciudadana y de servicios públicos
Objetivos	General	El Plan busca incorporar accesos peatonales y/o vehiculares con connotación turística e infraestructura de protección de ribera, integrando como parte fundamental la actividad pesquera artesanal, de manera de aportar en el turismo de interés especial correspondiente, que ya se desarrolla con fuerza en la región y potenciando el reencuentro de la región con su borde costero, favoreciendo el acceso al mar como espacio recreacional para la población.
	Específicos	<ul style="list-style-type: none"> Fomentar el uso del Borde Costero de toda la Región del Maule, dotándolo de mejoras en su infraestructura y su complementariedad con la pesca artesanal. Fomentar el desarrollo urbano y fortalecer el uso turístico recreacional del litoral, permitiendo el reencuentro de las personas con el mar, integrando también accesibilidad universal para personas con movilidad reducida. Potenciar y generar nuevos polos de desarrollo económico en sectores con carencias de infraestructura, disminuyendo de esta manera brechas de desigualdad del territorio.
Aspectos Técnicos	Diagnóstico	<ul style="list-style-type: none"> El borde costero de la Región del Maule no tiene un buen aprovechamiento de sus hitos naturales más importantes, además, las caletas de pescadores, si bien generan un importante atractivo para los turistas, no se han diversificado hacia actividades turísticas que les permitan enfrentar de mejor forma la baja en las cuotas de captura de especies marinas. En el desarrollo turístico encontramos la forma de genera nuevos ingresos para los pescadores y pescadoras, lo que puede ser logrado si se interconecta las caletas pesqueras con los paisajes naturales que presenta la región en su zona costera.
	Mecanismo de Definición	Levantamiento en terreno del equipo DOP tanto regional como nacional, de las iniciativas con participación de autoridades y actores relevantes locales.
	Seguimiento	Directorios semestrales donde se muestra el avance de cada una de las iniciativas.

Otros Antecedentes

El plan de infraestructura de Borde costero continua vigente, solo se han ejecutado 6 iniciativas de un total de 12. De las 6 iniciativas restantes actualmente se encuentran en desarrollo 2 que corresponden al ; Mejoramiento Borde Costero Ilico, Mejoramiento borde costero Boyeruca ambas con inicio de obras en diciembre 2020. Con respecto a las iniciativas pendientes se estima que para el año 2021-2022 se encuentren todos los planes de infraestructura iniciados.

Georreferenciación

Si



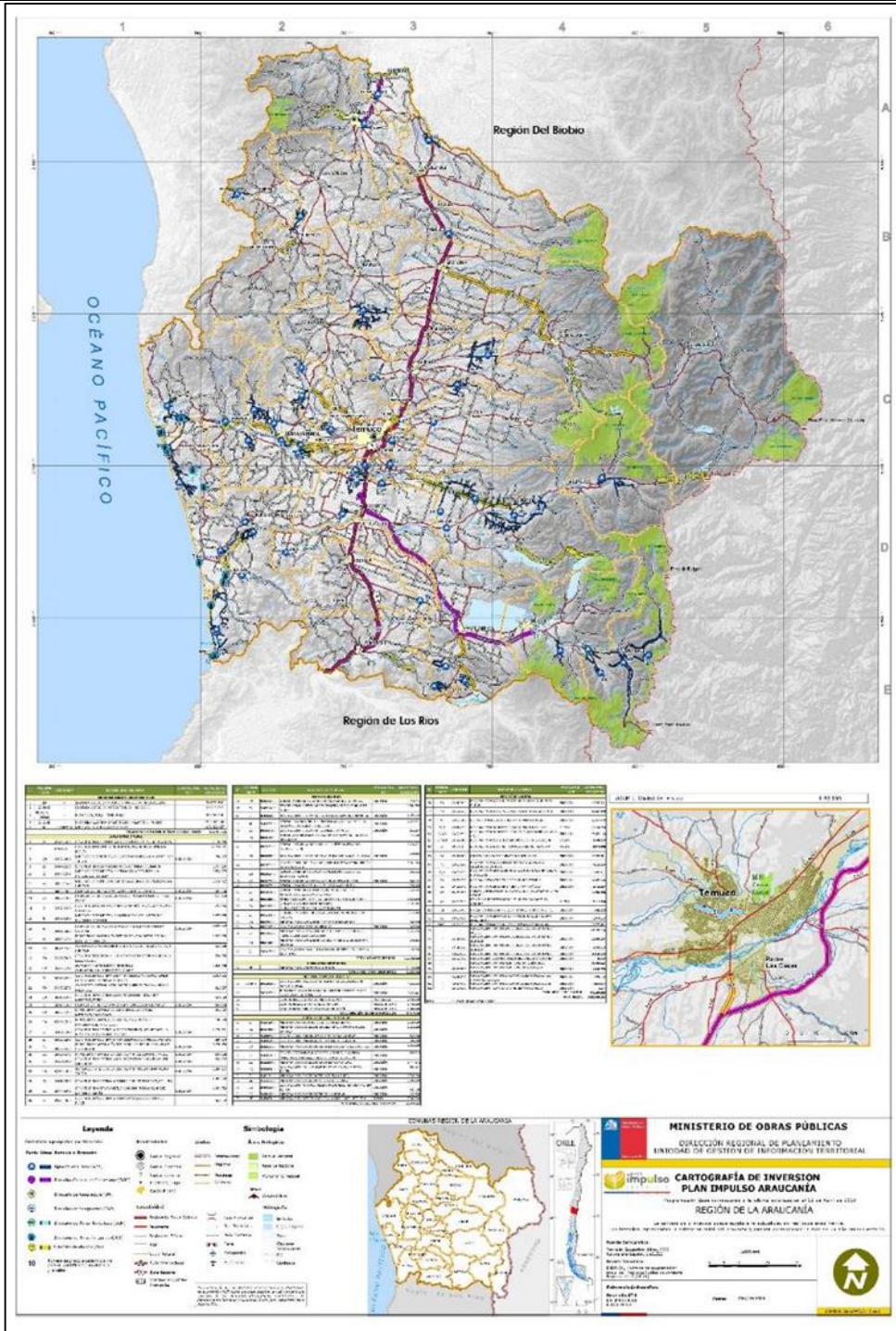
Dirección Web del Plan original

Fuente: Dirección de Obras Portuarias, Ministerio de Obras Públicas, 2024

Nombre		29. Plan Impulso Araucanía
Antecedentes Generales	Alcance	<ul style="list-style-type: none"> Mejoramiento Sistemas Existentes y Aumentar Cobertura de Agua Potable Rural, Con Una Meta de 8.100 Arranques Al 2026 Mejoramiento de Más de 1.100 Kilómetros de Caminos Básicos Al 2026 Mejoramiento de 4.700 Kilómetros de Caminos en Comunidades Indígena Al 2026 Remate de patentes impagas de derechos de aguas en la región (medida de gestión) Proyectos relevantes para la región Construcción Puentes Concesiones de rutas Mejoramiento de los bordes costeros de la zona y potenciar rutas turísticas Intervenciones en Aeropuertos
	Horizonte	2018-2026
	Número Iniciativas	12 iniciativas que incluyen 105 proyectos específicos.
	Monto de Inversión (Moneda 2024)	La planificación original del Plan contempla un monto total de MM\$838.164. La inversión programada actual es de MM\$ 1.274.397, con una ejecución al 2023 de MM\$ 478.945.
	Organismos participantes Extra MOP	Instituciones del sector público y privados a través de sistema de concesiones
	Organismos participantes MOP	Dirección de Vialidad Dirección de Obras Hidráulicas Subdirección de Servicios Sanitarios Rurales Dirección de Obras Portuarias Dirección de Aeropuertos Dirección de Obras Portuarias Dirección General de Concesiones
	Territorio	Las treinta y dos comunas de la Región de la Araucanía
	Validación	Servicios públicos
Objetivos	General	Contribuir a través de la provisión de servicios de infraestructura y la gestión del recurso hídrico, al mejoramiento de la competitividad regional, al posicionamiento de la Región de La Araucanía a nivel nacional e internacional y al fortalecimiento e integración en los ámbitos socio cultural, calidad de vida de sus habitantes, dinamismo e innovación económico productivo regional -con énfasis en el desarrollo de tres ejes estratégicos que corresponden a la Agricultura, el Turismo y las Energías Renovables
	Específicos	Contribuirá al logro del Objetivo general el desarrollo de siete ejes sectoriales de carácter base para sustentar el desarrollo de la región, estos corresponden a: Desarrollo Indígena, Educación, Salud, Seguridad, Calidad de Vida y Desarrollo Social, Infraestructura y Conectividad y, desarrollo productivo y turístico. <ul style="list-style-type: none"> Recuperar el Recurso Hídrico Superficial y Subterráneo Afecto al Pago de Patente Aumentar la superficie con riego en la región Incrementar el Número de arranques de Agua Potable Rural, permitiendo con ello una mejor calidad de vida de las familias rurales de la Araucanía Incrementar la superficie de la red de caminos básicos pavimentados Mejorar las condiciones viales de acceso a las Comunidades Indígenas de la Región, incrementando el número de los kilómetros de Caminos en comunidades indígenas.

Aspectos Técnicos	Diagnóstico	<p>Eje Recursos Hídricos – Medio Ambiente – Reducción del Riesgo ante Desastres:</p> <p>Brechas:</p> <ul style="list-style-type: none"> Falta de instrumentos de gestión y planificación hídrica, como lo son los planes de Manejo de cuencas hidrográficas, en el cual indiquen los impactos y usos del recurso, estudios de infraestructura, de riesgos, entre otros aspectos, dando lugar así a la creación de una política regional de gestión hídrica en la Araucanía. <p>Conectividad e Infraestructura:</p> <p>Brechas:</p> <ul style="list-style-type: none"> Baja tasa de caminos pavimentados respecto a la red total. Conectividad rural deficiente, especialmente en Comunidades Indígenas Falta de una planificación integrada, orientada a resolver el desequilibrio territorial asociado a la pobreza, equipamiento, servicios, migración, problemas ambientales, entre otros. <p>Perspectiva Macro –Económica Productiva – Financiamiento de la Infraestructura:</p> <p>Brechas:</p> <ul style="list-style-type: none"> Bajo nivel de ingresos per cápita en la Región, que la ubican 10 en el ranking nacional, y pudiera limitar la posibilidad de alcanzar los niveles de ingreso per cápita esperados. Baja productividad y exportación, la región cuenta con potencialidades, sin embargo, no se fomentan otras áreas. Matriz productiva restringida, donde no se aprovechan otras oportunidades de generación de valor. Bajo desarrollo del potencial hidroeléctrico regional, que representa una oportunidad para la región. Bajo aprovechamiento del potencial de desarrollo del borde costero regional. Crecimiento negativo de algunas comunas, generando una región centralizada. Falta de coordinación entre el servicio público y organismos privados, para que las inversiones no sean sólo realizadas por el Estado.
	Mecanismo de Definición	<p>El trabajo de coordinación se ha ordenado de acuerdo a las siguientes fases:</p> <ul style="list-style-type: none"> Presentación de situación actual (rezagos y oportunidades en el territorio) por Intendencia. Trabajo técnico con integrantes de los ministerios para definición de iniciativas. Priorización y focalización de iniciativas por Intendencia.
	Seguimiento	Con seguimiento 2019, 2020 y 2021
	Otros Antecedentes	<p>Algunos Desafíos:</p> <ul style="list-style-type: none"> Aumentar la infiltración de aguas lluvias en zonas urbanas, para aumentar la disponibilidad del recurso hídrico. Proteger el agua, como recurso indispensable para la vida y crecimiento de la sociedad. Desarrollar proyectos de obras hidráulicas para el desarrollo sustentable de la región Desarrollar un plan de riego regional, de acuerdo a realidad territorial. Mejorar la conectividad internacional binacional. Aumentar la superficie regional pavimentada. Aumentar la superficie regional de caminos en comunidades indígenas Desarrollar infraestructura para las áreas productivas estratégicas de la región, con alianzas público – privadas Fortalecer la institucionalidad de los servicios, que sean técnicos y profesionales Desarrollar el potencial de energía hidroeléctrica de la región Generación de centros cívicos, paseos y costaneras de calidad en bordes costeros, fluviales o lacustres.
	Otros Planes Involucrados	Plan Red Interlagos, y Plan de Desarrollo para Territorios Rezagados

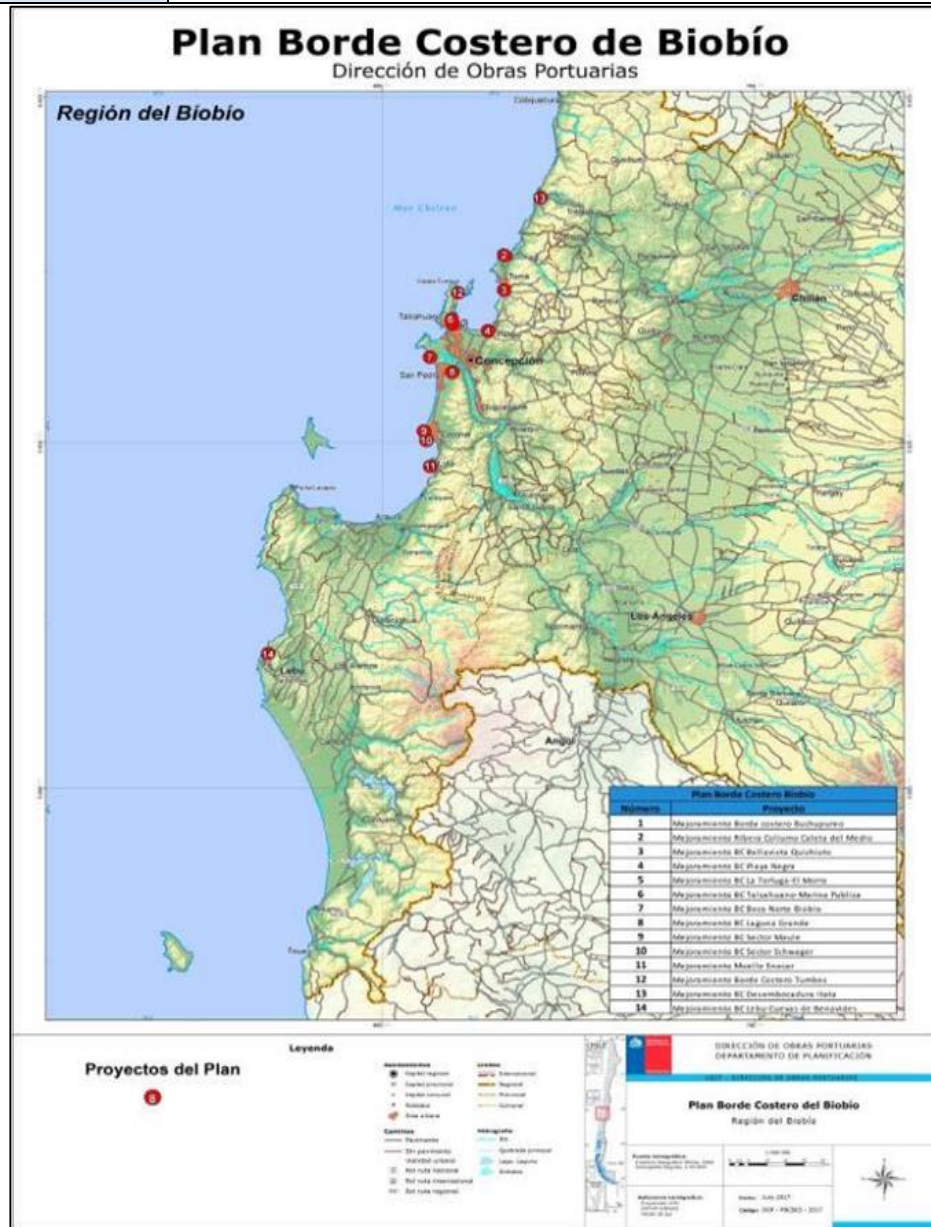
Dirección Web del Plan	https://planimpulso.cl
Georreferenciación	Si



Fuente: Ministerio de Obras Públicas Dirección de Planeamiento, 2024

Nombre		30. Plan de Infraestructura para el Borde Costero Región del Biobío
Antecedentes Generales	Alcance	7.957 metros lineales 1.- Borde Costero Buchupureo, Cobquecura 2.- Borde Fluvial Desembocadura Itata 3.- Mejoramiento Borde Costero Bellavista - Quichiuto 4.- Construcción Protección De Ribera Coliumo, Tomé 5.- Construcción Borde Costero Playa Negra 6.- Borde Costero Laguna Grande, San Pedro 7.- La Tortuga-El Morro 8.- Construcción Marina Pública Talcahuano 9.- Borde Costero Caleta Tumbes 10.- Borde Costero Desembocadura Norte - Hualpen 11.- Borde Costero Maule, Coronel 12.- Borde Costero Schwager, Coronel 13.- Borde Costero Norte Lebu - Cuevas De Benavides, Lebu 14.- Muelle Enacar Lota
	Horizonte	2016-2023
	Número Iniciativas	14 iniciativas
	Monto de Inversión (Moneda 2024)	La planificación original del Plan contempla MM\$ 32.584. La inversión programada actual es de MM\$ 28.683, con una ejecución al 2023 de MM\$ 14.534.
	Organismos participantes Extra MOP	
	Organismos participantes MOP	Dirección de Obras Portuarias
	Territorio	Comunas de Cobquecura, Tomé, Penco, Talcahuano, Hualpén, San Pedro, Coronel, Lota, Lebu, Coelemu.
	Validación	Participación ciudadana y de servicios públicos
Objetivos	General	El Plan busca incorporar toda la infraestructura de borde costero y de protección costera con connotación turística, de manera de aportar al turismo de interés especial, que ya se desarrolla con fuerza en la región y potenciar el patrimonio histórico y natural, permitiendo el reencuentro de la ciudadanía con su borde costero, favoreciendo el acceso al mar como espacio recreacional para toda la población. Esto bajo la premisa de la Dirección de Obras Portuarias de "invitar a la ciudadanía al mar, ríos y lagos del país".
	Específicos	-Fomentar el uso del Borde Costero de toda la Región del Biobío, dotándolo de mejoras en su infraestructura y su complementariedad con la pesca artesanal. -Fomentar el desarrollo urbano y fortalecer el uso turístico recreacional del litoral, permitiendo el reencuentro de las personas con el mar, integrando también accesibilidad universal para personas con movilidad reducida. -Potenciar y generar nuevos polos de desarrollo económico en sectores con carencias de infraestructura, disminuyendo de esta manera brechas de desigualdad del territorio.
Aspectos Técnicos	Diagnóstico	Se identifica en la Región del Biobío un déficit en cuanto a la oferta de infraestructura costera, no existiendo accesibilidad universal, un estándar de protección adecuado ante los efectos del mar, desorden en el acceso y uso del sector costero, bajo aprovechamiento de los hitos naturales y paisajísticos existentes en el territorio, lo que redundaría en barreras para el desarrollo del potencial turístico local.

Mecanismo de Definición	Levantamiento en terreno del equipo DOP tanto regional como nacional, de las iniciativas con participación de autoridades y actores relevantes locales.
Seguimiento	Directorios semestrales donde se muestra el avance de cada una de las iniciativas
Georreferenciación	Si



Fuente: Dirección de Obras Portuarias, Ministerio de Obras Públicas, 2024

Nombre		31. Plan Red Interlagos 2008-2016/2025 (Ruta Interlagos)
Antecedentes Generales	Alcance	Macroproyecto interregional y multisectorial de inversión y gestión público-privada, a partir de un proyecto vial de belleza escénica: con una clara identidad territorial común, vinculada al impulso y promoción del turismo de lagos, volcanes e intereses especiales con efectos adicionales en el desarrollo agropecuario, urbano e inmobiliario, y con alto beneficio en las economías locales (pequeñas y medianas empresas, mujer rural, comunidades indígenas). Su trazado es de 2.060 kms y une 22 lagos en 21 comunas.
	Horizonte	2008-2025
	Número Iniciativas	El Plan total fijó 10 Hitos, que involucran 130 proyectos. Región de Los Lagos: 27 proyectos. Región de Los Ríos: 29 proyectos. Región de La Araucanía: 74 proyectos.
	Monto de Inversión (Moneda 2024)	La planificación original del plan contempla un monto total entre el 2008 y el 2016 una inversión de MM\$ 427.707. La inversión programada actual es de MM\$ 1.045.372, con una ejecución al 2023 de MM\$ 643.726.
	Organismos participantes Extra MOP (1)	CONAF, GORE, SERNATUR, CONAMA, CORFO Y SEREMIS DE TRANSPORTES. Representantes Territorios Emprende, en la Región de Los Lagos: NorPatagonia y Lago Llanquihue.
	Organismos participantes MOP	Dirección de Vialidad, Dirección de Obras Portuarias y Dirección de Planeamiento.
	Territorio	Región de La Araucanía: comunas de Victoria, Curacautín, Lonquimay, Vilcún, Melipeuco, Cunco, Villarrica, Pucón y Curarrehue. Región de Los Ríos: comunas de Panguipulli, Los Lagos, Futrono, Lago Ranco, Río Bueno y La Unión. Región de Los Lagos: comunas de Puyehue, Puerto Octay, Frutillar, Llanquihue, Puerto Varas y Cochamó.
Validación	El MOP y los Gobiernos Regionales de La Araucanía, Los Ríos y Los Lagos. Asociación Público Privada Ruta Escénica Lagos y Volcanes.	
Objetivos	General	Generar una ruta eminentemente turística que conecte las regiones de La Araucanía, Los Ríos y Los Lagos, permitiendo acceso y desarrollo sustentable a parques, lagos, volcanes y termas de la zona precordillerana, incorporando territorios de gran belleza escénica a la oferta de destinos turísticos de las regiones mencionadas, con respeto del medio ambiente y de las culturas originarias.
	Específicos	<ul style="list-style-type: none"> - Consolidar una Red Macrorregional que facilite el tránsito de personas de manera longitudinal y transversal a los principales destinos turísticos, a través de macrocircuitos viales turísticos de tipo nacional y binacional. - Potenciar mediante la provisión de infraestructura la competitividad de los territorios, asociada fundamentalmente, al desarrollo del sector turístico, con impacto en el sector inmobiliario y agropecuario.
Aspectos Técnicos	Diagnóstico	En el año 2009 se realizó un análisis territorial desde la perspectiva de aptitud turística, fragilidad ambiental y conectividad. Se desprendió que el plan involucra un territorio que presenta condiciones para el desarrollo turístico, las que se encuentran en diferentes niveles de desarrollo y se reconocen polos consolidados. En cuanto al análisis de fragilidad, se reconocieron los valores del patrimonio natural y cultural como recursos que requieren de un adecuado manejo. Por último, el análisis de conectividad señaló que existe una necesidad de mejorar la conectividad y accesibilidad principalmente en las comunas cordilleranas y fronterizas de La Araucanía y Los Ríos.

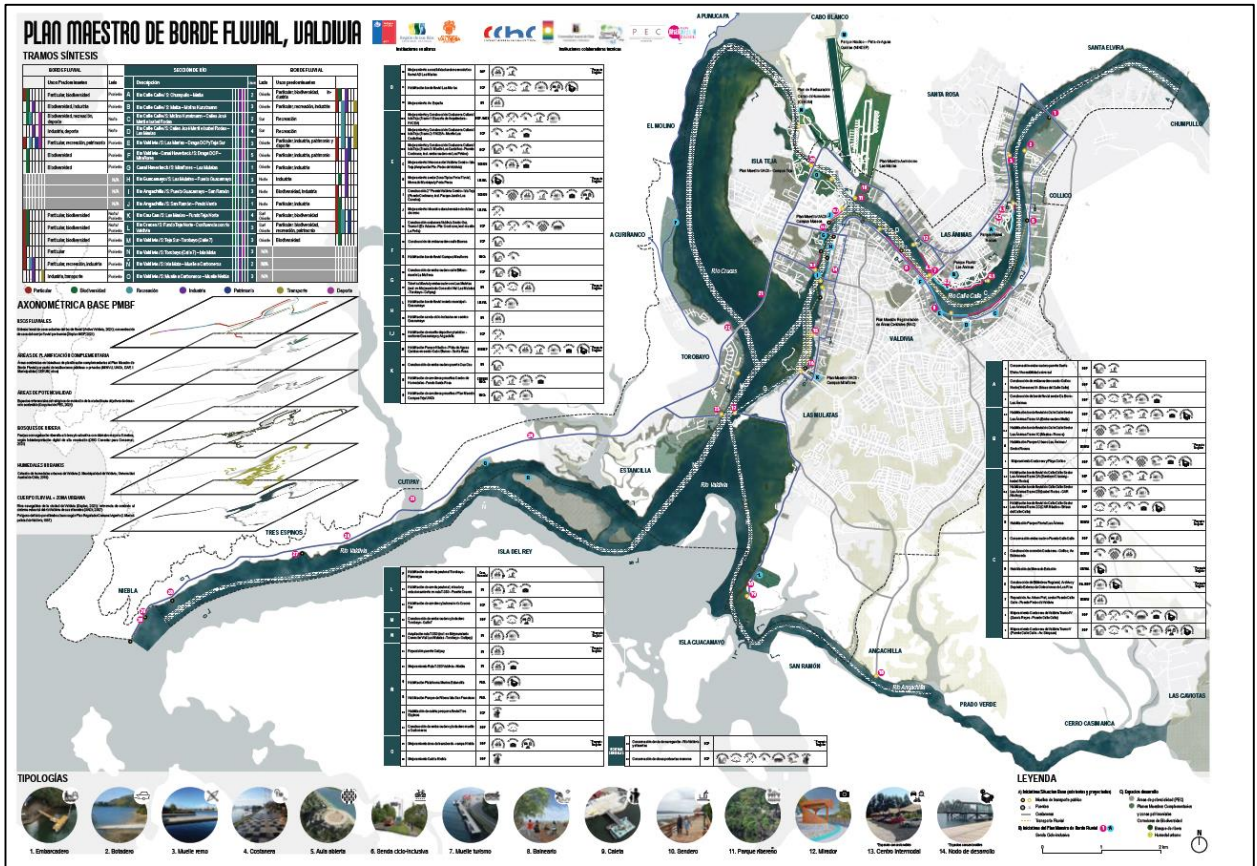
Mecanismo de Definición	Este plan fue lanzado en el 2008 con la concurrencia del Ministro de Obras Públicas MOP y los Intendentes de las regiones de La Araucanía, Los Ríos y Los Lagos.
Seguimiento	El seguimiento es anual con corte al 31 de diciembre de cada año, cuyo informe se elabora y entrega al año siguiente como parte del Seguimiento de Planes Especiales de La Araucanía, Los Ríos y Los Lagos. El seguimiento está a cargo del Jefe del Plan, Patricio Navarro de la Dirección de Vialidad MOP.
Otros Antecedentes	http://www.chilelagosyvolcanes.cl/es En 2020 la Dirección de Vialidad aprobó la Resolución N° 97 del 17.01.2020 que declara a la Red Interlagos como "Ruta Escénica" del Programa Estratégico Mesregional Ruta Escénica Lagos & Volcanes".
Otros Planes Involucrados	Plan Red Vial Interlagos es considerado en los Planes de Gobierno Regionales 2010-2014. Ruta Escénica Lagos y Volcanes.
Georreferenciación	Si (2014)
Dirección Web del Plan	http://www.dirplan.cl/planes/especiales/Paginas/DetallePlanesespeciales.aspx?item=24 http://www.vialidad.cl/proyectos/RedInterlagos/Paginas/default.aspx

Nota 1: Instituciones que participaron en el origen del Plan.

Fuente: Ministerio de Obras Públicas Dirección de Planeamiento, 2024.

Nombre		32. Plan Maestro de Borde Fluvial – Valdivia
Antecedentes Generales	Alcance	64,7 km de borde fluvial urbano de los ríos Calle Calle, Valdivia, Cau Cau, Cruces, Guacamayo y Angachilla.
	Horizonte	Horizonte de intervenciones al 2030, de corto y mediano plazo, a diez años plazo, en forma coherente con los Objetivos de Desarrollo Sostenible (ODS) propiciados por la Organización de Naciones Unidas.
	Número Iniciativas	29 en el ámbito MOP de seguimiento del Plan (28 DOP y 1 DA). El Plan considera además otras iniciativas MOP (DV y DAP), cuyo objetivo principal es atingente a conectividad vial y aeronáutica, y en forma complementaria se relacionan con el borde fluvial, por lo cual Dirplan Los Ríos estima que no corresponde incorporarlas como parte del seguimiento. A nivel general, el PMBF contiene 50 iniciativas públicas y privadas.
	Monto de Inversión	La planificación original del Plan es aproximadamente de MM\$ 104.000 (considerando 24 iniciativas). La inversión programada actual es de MM\$ 1.797, con una ejecución al 2023 de MM\$ 699.
	Organismos participantes Extra MOP	SERVIU, MINDEP, Municipalidad de Valdivia, Universidad Austral de Chile, Centro de Humedales, Comunidad Humedal.
	Organismos participantes MOP	Seremi MOP, Dirección de Obras Portuarias, Dirección de Planeamiento, Dirección de Arquitectura. En forma complementaria: Dirección de Vialidad, Dirección de Aeropuertos
	Territorio	Borde fluvial del área urbana de la ciudad de Valdivia, comuna de Valdivia, Región de Los Ríos
	Validación	Hasta la Etapa 2, en el primer semestre del año, el equipo de trabajo del Plan efectuó 45 reuniones, sumando más de 180 participantes externos al MOP. En las dos etapas siguientes se triplicó esta cantidad. Proceso de consulta ciudadana <i>online</i> : Julio – septiembre 2021. El objetivo de la consulta participativa fue nutrir la fase de difusión y convertirla en un proceso bidireccional, involucrando a los participantes en el desarrollo del Plan. Este proceso de socialización responde a un compromiso establecido por el Ministro de Obras Públicas, Alfredo Moreno Ch. en la actividad pública de divulgación del avance del Plan, realizada el 27 de mayo de 2021 en la Costanera de Valdivia, en conjunto con la Ministra de Transportes y el Ministro de Vivienda y Urbanismo
Objetivos	General	Articular una propuesta integrada de intervenciones en el borde fluvial navegable de la ciudad de Valdivia, complementando acciones, iniciativas y mecanismos de financiamiento para recuperar el uso ciudadano del espacio fluvial, con identidad local y visión sostenible de futuro.
	Específicos	<ul style="list-style-type: none"> • I. Facilitar el acceso de los habitantes al río, • II. Fomentar la navegación fluvial y el uso económico de su entorno, • III. Restituir la relación entre biodiversidad y borde fluvial, • IV. Preservar y poner en valor el paisaje urbano de borde fluvial.
Aspectos Técnicos	Diagnóstico	<ul style="list-style-type: none"> • Identificación de 64,7 kilómetros lineales de borde fluvial • 320 accesos al río, 295 actuales y 25 proyectados. • 2.500m de costaneras de uso público. • 21 instrumentos de planificación y ordenamiento • Se identificaron 7 tipologías de uso o funciones urbanas con 10 tipos de usuarios-beneficiarios-actores. • De 219 hectáreas revisadas de borde fluvial 61 % es vegetación exótica y 11%

	corresponde a vegetación nativa
Mecanismo de Definición	<ul style="list-style-type: none"> Acuerdo de entendimiento suscrito entre Seremi MOP, I. Municipalidad de Valdivia y Gobierno Regional de Los Ríos, de fecha 29.01.2022
Seguimiento	Plan de Seguimiento anual y Convenio de Programación en elaboración.
Otros Antecedentes	Se dispone de libro impreso “Plan Maestro de Borde Fluvial – Valdivia”, descargable desde losrios.mop.cl
Otros Planes Involucrados	Plan de Puentes para Valdivia
Georreferenciación	Si



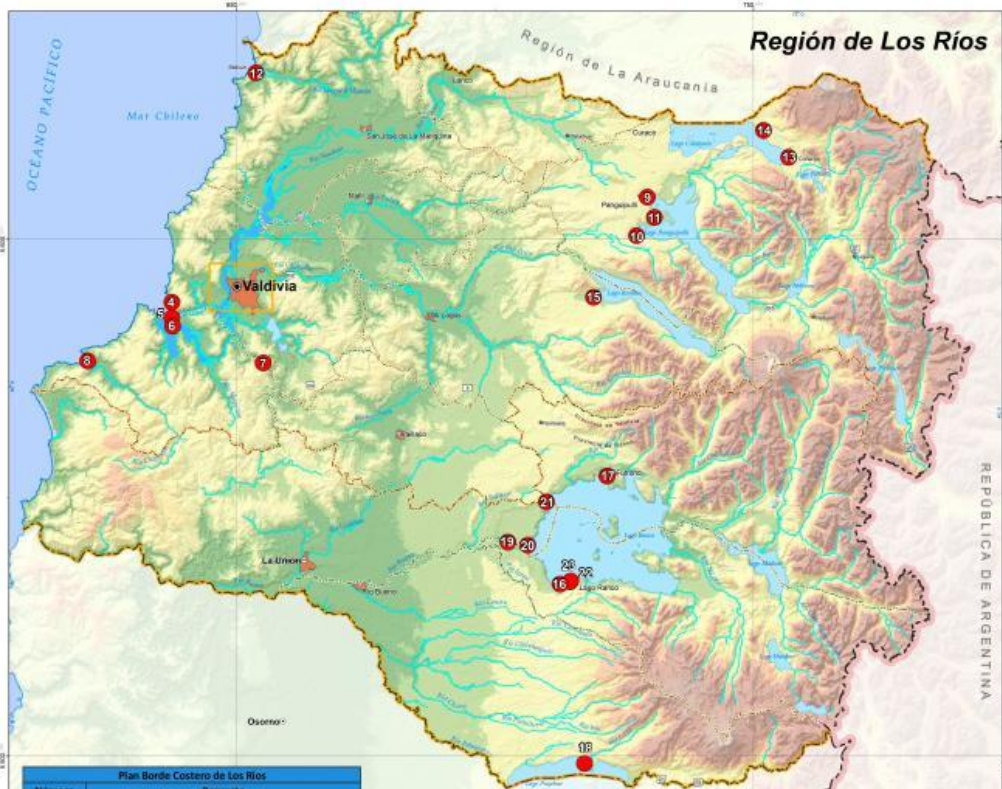
Fuente: Ministerio de Obras Públicas Dirección de Planeamiento, Los Ríos, 2024; elaboración gráfica: Activa Valdivia, Consorcio Valdivia Sustentable

Nombre		33. Plan de Infraestructura Bordes Costeros, Fluvial y Lacustre. Región de Los Ríos
Antecedentes Generales	Alcance	17.300 metros lineales 1.-Costanera Cultural de Valdivia 2.-Costanera Collico 3.-Recuperación Borde fluvial Las Animas 4.-Mejoramiento Costanera Los Molinos 5.-Borde costero El Piojo 6.-Isla Mancera 7.-Construcción rampa y mejoramiento borde lacustre río Futa 8.-Borde Costero Chaihuín 9.-Costanera Panguipulli 10.-Playa Monje 11.-Mejoramiento Playa Chauquén 12.-Borde Costero Mariquina 13.-Construcción borde lacustre Coñaripe 14.-Construcción borde lacustre Pucura 15.-Construcción borde lacustre Lago Riñihue 16.-Mejoramiento Costanera Lago Ranco 17.-Construcción Costanera Futrono 18.-Mejoramiento borde lacustre Mantilhue 19.-Mejoramiento borde lacustre sector Puerto Lapi, comuna de la Unión 20.-Mejoramiento borde lacustre Puerto Nuevo, lago Ranco comuna de La Unión 21.-Mejoramiento borde lacustre San Pedro, lago Ranco comuna de La Unión 22.-Muelle Ferroviario de Lago Ranco Conservación 23.-Mejoramiento Borde Costero Lacustre Playa Chamul, Lago Ranco
	Horizonte	2017-2025
	Número Iniciativas	23 iniciativas
	Monto de Inversión (Moneda 2024)	La planificación original del Plan es MM\$ 101.880. La inversión programada actual es de MM\$ 48.870, con una ejecución al 2023 de MM\$ 16.645.
	Organismos participantes Extra MOP	Gobierno Regional de la Región de Los Ríos
	Organismos participantes MOP	Dirección de Obras Portuarias
	Territorio	Comunas de Valdivia, Corral, Mariquina, Panguipulli, Los Lagos, Futrono, Lago Ranco, Río Bueno, La Unión.
	Validación	Participación ciudadana y de servicios públicos
Objetivos	General	Generar una herramienta estratégica para lograr en el corto y mediano plazo la construcción, mejoramiento y recuperación de espacios públicos que en la actualidad se encuentran deteriorados, y/o en desuso.
	Específicos	<ul style="list-style-type: none"> - Recuperar espacios públicos, que cuenten con potencial turístico, cultural e histórico, para uso recreativo la ciudadanía y el desarrollo productivo de la Región de Los Ríos, a través del levantamiento de iniciativas estratégicas. - Poner en valor aptitudes culturales, históricas y de patrimonio que son propias de la identidad de las distintas comunas de la Región de Los Ríos. - Generar infraestructura que permita contemplar el paisaje de distintos lugares de la Región de Los Ríos, los cuales cuentan con gran valor cultural, histórico y turístico, para acercar

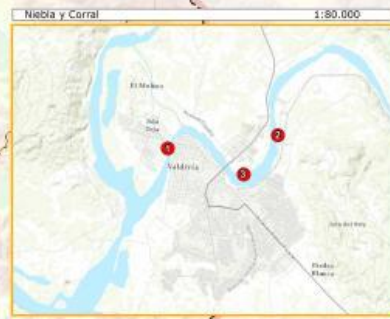
		a la ciudadanía a los ríos, lagos y mar.
Aspectos Técnicos	Diagnóstico	<p>La Región de Los Ríos es reconocida mundialmente por su gran cantidad de ríos, lagos y diversos paisajes.</p> <p>Del total de turistas que llegan a la Región de Los Ríos (un total de 423.410 personas en el año 2015, lo que significó un 26,4% más que en el año 2014), ingresan principalmente con el fin de poder disfrutar el paisaje, del eje fluvial de Valdivia-Corral y Los Lagos. En el año 2015 el destino Valdivia-Corral, obtuvo el primer lugar a nivel nacional, presentando la mayor tasa de ocupación del país.</p> <p>El Plan de Infraestructura es una herramienta estratégica para lograr la construcción, mejoramiento y recuperación de espacios públicos que en la actualidad se encuentran deteriorados, y/o en desuso.</p>
	Mecanismo de Definición	Levantamiento en terreno del equipo DOP tanto regional como nacional, de las iniciativas con participación de autoridades y actores relevantes locales.
	Seguimiento	Directorios semestrales donde se muestra el avance de cada una de las iniciativas
	Georreferenciación	Si

Plan Borde Costero Los Ríos

Dirección de Obras Portuarias



Plan Borde Costero de Los Ríos	
Proyectos	
1	Mejoramiento Costanera Cultural de Valdivia
2	Mejoramiento Costanera Gollico
3	Recuperación Borde Fluvial Los Animas
4	Mejoramiento Costanera Los Molinos
5	Mejoramiento Borde Costero El Pipo
6	Mejoramiento BC Isla Mancera
7	Construcción rampa y mejoramiento borde lacustre río Futa
8	Mejoramiento Borde Costero Chaihuín
9	Mejoramiento Costanera Pangaspulli
10	Mejoramiento BC Playa Morje
11	Mejoramiento Playa Chauquén
12	Mejoramiento Borde Costero Mariquina - sector Melihún
13	Construcción borde lacustre Coñaripe
14	Construcción borde lacustre Pucara
15	Construcción borde lacustre Lago Kiriñihue
16	Mejoramiento Costanera Lago Ranco
17	Construcción Costanera Futrono
18	Mejoramiento borde lacustre Mantihue
19	Mejoramiento borde lacustre sector Puerto Lapi
20	Mejoramiento borde lacustre Puerto Nuevo, Lago Ranco
21	Mejoramiento borde lacustre San Pedro, Lago Ranco
22	Conservación Muelle Ferroviario de Lago Ranco
23	Mejoramiento Borde Costero Lacustre Playa Chamal



Proyectos del Plan

4

Legenda

Administración

- Capital regional
- Capital provincial
- Capital comunal
- Poblados
- Área urbana

Caminos

- Pavimentado
- Sin pavimento
- ① Ruta nacional
- ② Ruta provincial
- ③ Ruta regional

Lineas

- Internacional
- Regional
- Provincial
- Comunal

Hidrografía

- Río
- Quebrada principal
- Lago, Laguna
- Arroyo

DIRECCIÓN DE OBRAS PORTUARIAS
DEPARTAMENTO DE PLANIFICACIÓN

CHILE - DIRECCIÓN DE OBRAS PORTUARIAS

PLAN BORDE COSTERO LOS RÍOS
Región de Los Ríos

Problema Cartográfico:
Problema Geográfico: WGS 1984
Corrección: UTM, S 18 S 00

Referencia Cartográfica:
Problema: EPSG:31470
Datum: IGM68
Proy: UTM
Escala: 1:80.000

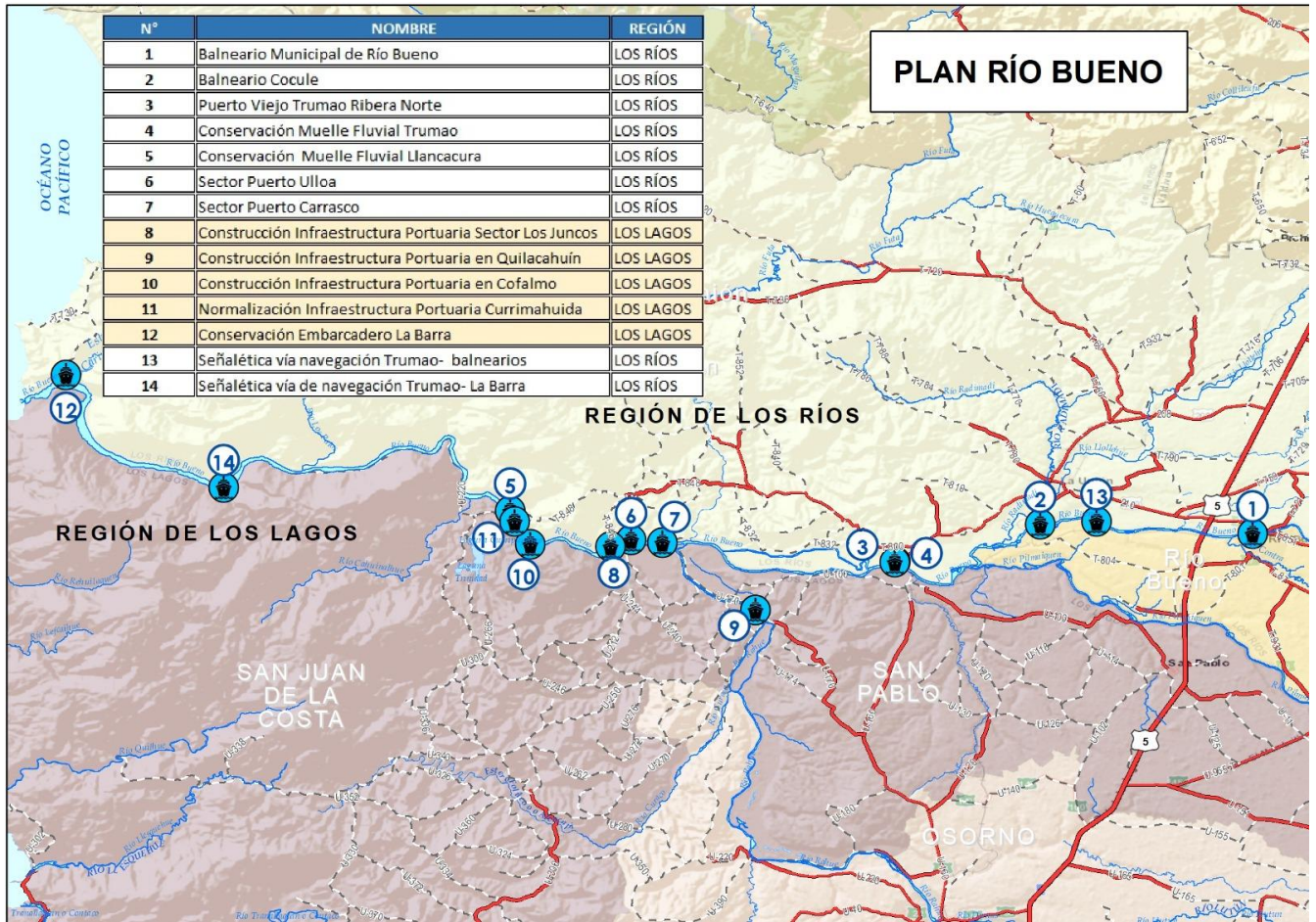
Fecha: Julio 2017
Escala: DOP-PECLA-2017

Dirección Web del Plan

Fuente: Dirección de Obras Portuarias, Ministerio de Obras Públicas, 2024

Nombre		34. Plan de Infraestructura para el Río Bueno. Regiones de Los Ríos y Los Lagos
Antecedentes Generales	Alcance	14 iniciativas 1.-Balneario Municipal de Río Bueno 2.-Balneario Cocule 3.-Puerto Viejo Trumao Ribera Norte 4.-Conservación Muelle Fluvial Trumao 5.-Conservación Muelle Fluvial Llancacura 6.-Sector Puerto Ulloa 7.-Sector Puerto Carrasco (CHAMPULLI) 8.-Construcción Infraestructura Portuaria Sector Los Juncos 9.-Construcción Infraestructura Portuaria en Quilacahuín 10.-Construcción Infraestructura Portuaria en Cofalmo 11.-Normalización Infraestructura Portuaria Currimahuida 12.-Conservación Embarcadero La Barra 13.-Señalética vía navegación Trumao- balnearios 14.-Señalética vía de navegación Trumao- La Barra
	Horizonte	2014-2023
	Número Iniciativas	14 iniciativas
	Monto de Inversión (Moneda 2024)	La planificación original del Plan es de MM\$ 15.238. La inversión programada actual es de MM\$ 4.716, con una ejecución al 2023 de MM\$ 3.864.
	Organismos participantes MOP	Dirección de Obras Portuarias
	Territorio	Comunas de Río Bueno, La Unión, San Pablo, San Juan de la Costa.
	Validación	Participación ciudadana y de servicios públicos.
Objetivos	General	Revitalizar la identidad del Río Bueno, destacando puntos de interés turístico relacionados a la historia del río navegable que fue en su momento, sinónimo de prosperidad económica, potenciándolo turísticamente y permitiendo de esta forma acercar a la ciudadanía al disfrute de éste, entregando facilidades para el deporte náutico, el avistamiento de aves y contemplación de la naturaleza presente y mejorando la calidad de vida de los habitantes de sus riberas a través de infraestructura de conectividad que les permitiría un embarque y desembarque seguro.
	Específicos	Incorporar obras de mejoramiento de balnearios con elementos de mobiliario urbano (bancas o asientos, basureros, etc.), iluminación artificial que permita su utilización con ausencia de luz natural y seguridad, bajadas a la playa mediante facilidades de uso universal que permitan su goce por parte de personas con movilidad reducida, veredas o senderos y áreas verdes, muelles tipo miradores, rampas botadero para embarcaciones menores, señalética de información turística y dragado de prueba para el track de navegación desde el sector de Puerto Nuevo de Trumao hasta el embarcadero actual de Trumao.
Aspectos Técnicos	Diagnóstico	El Plan nace a solicitud de la ciudadanía y de las autoridades de la zona. Lo que hace que la Dirección de Obras Portuarias contraté durante los años 2013-2014 el Estudio de Prefactibilidad "Mejoramiento de Navegación Río Bueno entre Trumao y Sector Urbano", que tenía como objetivo habilitar la vía de navegación entre en el Sector de Balneario Municipal de Río Bueno hasta el muelle embarcadero de Trumao. Como parte importante de sus conclusiones, el estudio identifica que existe la necesidad de conservar obras existentes, e implementar nuevas obras de infraestructura portuaria recreacional y de conectividad turística fluvial para las comunas de Río Bueno y La Unión en dicho tramo.

Mecanismo de Definición	Levantamiento en terreno del equipo DOP tanto regional como nacional, de las iniciativas con participación de autoridades y actores relevantes locales.
Seguimiento	Directorios semestrales donde se muestra el avance de cada una de las iniciativas
Georreferenciación	Si



[Dirección Web del Plan](#)

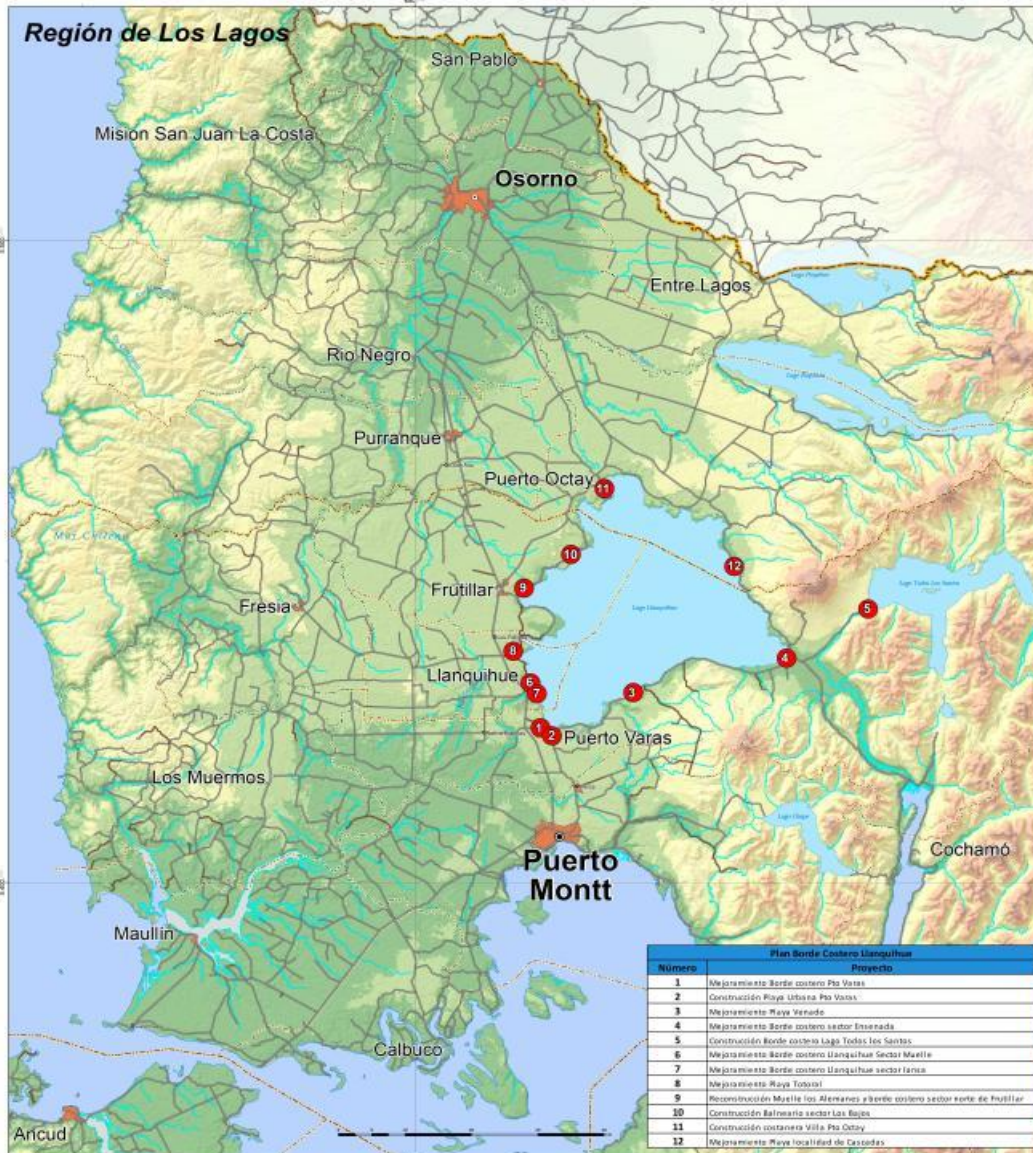
Fuente: Dirección de Obras Portuarias, Ministerio de Obras Públicas, 2024.

Nombre		35. Plan de infraestructura para el Borde Costero del Lago Llanquihue, Región de Los Lagos
Antecedentes Generales	Alcance	12.046 metros lineales 1.-Mejoramiento borde costero urbano de Puerto Varas 2.-Construcción playa urbana Puerto Varas 3.-Mejoramiento playa Venado de Puerto Varas 4.-Mejoramiento borde costero sector Ensenada, comuna de Puerto Varas 5.-Construcción borde costero Lago Todos los Santos, comuna de Puerto Varas 6.-Mejoramiento borde costero Llanquihue sector Muelle 7.-Mejoramiento borde costero Llanquihue sector Iansa 8.-Mejoramiento playa Totoral, comuna de Llanquihue 9.-Reconstrucción muelle Los Alemanes y borde costero sector norte de Frutillar 10.- Mejoramiento borde costero sector Los Bajos, comuna de Frutillar 11.- Construcción infraestructura portuaria costanera de Puerto Octay 12.- Mejoramiento playa localidad Las Cascadas, comuna de Puerto Octay
	Horizonte	2016-2026
	Número Iniciativas	12 iniciativas
	Monto de Inversión (Moneda 2024)	La planificación original del Plan es de MM\$ 62.982. La inversión programada actual es de MM\$ 61.648, con una ejecución al 2023 de MM\$ 18.912.
	Organismos participantes Extra MOP	Asociación de Municipios, comunas del Lago Llanquihue
	Organismos participantes MOP	Dirección de Obras Portuarias
	Territorio	Comunas de Puerto Varas, Llanquihue, Frutillar, Puerto Octay
	Validación	Participación ciudadana y de servicios públicos
Objetivos	General	El presente Plan busca relevar y poner en valor la riqueza paisajística del Lago, rescatando aspectos patrimoniales propios del proceso de colonización alemana, como la arquitectura de sus casas y la navegación del Lago. Centrándose en devolver el lago a las comunidades, e invitándolas a usar el Borde Lago, tanto para actividades comunitarias y recreacionales, como para el desarrollo económico a través de actividades ligadas al turismo en cualquiera de sus formas.
	Específicos	<ul style="list-style-type: none"> Fomentar la inversión pública consolidando el destino turístico “Cuenca Lago Llanquihue” a nivel nacional e internacional, dotándolo de la infraestructura portuaria necesaria para el Turismo. Fomentar el desarrollo urbano, turístico recreacional y del patrimonio cultural del Borde Lacustre, a partir de la imagen objetivo del Borde Lacustre. Transformar a las ciudades en lugares más atractivos y beneficiosos, con mejores espacios públicos, inclusivos y seguros, donde se permitan actividades recreativas, deportivas, culturales y turísticas. Generar una red de infraestructura Portuaria que permita navegar entre las distintas localidades del lago, con puertos de atraque alternativo, que otorguen seguridad a la navegación. Generar nuevos polos de desarrollo económico y social, en sectores donde no existían zonas costeras consolidadas. Poner en valor las bellezas paisajísticas del Lago.

Aspectos Técnicos	Diagnóstico	En el lago Llanquihue existe un desarrollo costero público desigual, con 2 comunas con buena oferta de espacios turísticos, y otras 2 comunas mucho más retrasadas. Este lago es uno de los principales hitos turísticos del sur del país, sin embargo no se han realizado las inversiones que requieren para entregar una buena oferta a los turistas que acceden a él, y aprovechar el potencial de crecimiento en los hitos que pueden ser visitados, con el consiguiente aumento del tiempo de permanencia de turistas y desarrollo económico local asociado al turismo.
	Mecanismo de Definición	Levantamiento en terreno del equipo DOP tanto regional como nacional, de las iniciativas con participación de autoridades y actores relevantes locales.
	Seguimiento	Directorios semestrales donde se muestra el avance de cada una de las iniciativas
	Otros Planes Involucrados	Red Interlagos, y Ruta Escénica Lagos y Volcanes
	Georreferenciación	Si

Plan Borde Costero de Llanquihue

Dirección de Obras Portuarias



Plan Borde Costero Llanquihue	
Número	Proyecto
1	Mejoramiento Borde costero Pto Varas
2	Construcción Playa Urbana Pto Varas
3	Mejoramiento Playa Varadero
4	Mejoramiento Borde costero sector Ensenada
5	Construcción Borde costero Lago Todos los Santos
6	Mejoramiento Borde costero Llanquihue Sector Muelle
7	Mejoramiento Borde costero Llanquihue Sector Farica
8	Mejoramiento Playa Todosal
9	Reconstrucción Muelle los Alemanes y borde costero sector norte de Frutillar
10	Construcción Balneario sector Los Baños
11	Construcción costanera Villa Pto Octay
12	Mejoramiento Playa localidad de Cassólas

Proyectos del Plan



Leyenda

- Asentamientos**
 - Capital regional
 - Capital provincial
 - Capital comunal
 - Poblado
 - Área urbana
- Carreteras**
 - Pavimentada
 - Sin pavimento
 - Vialidad urbana
 - ROL ruta nacional
 - ROL ruta internacional
 - ROL ruta regional
- Límites**
 - Internacional
 - Regional
 - Provincial
 - Comunal
- Hidrografía**
 - Río
 - Quebrada principal
 - Lago, laguna
 - Embalse

DIRECCIÓN DE OBRAS PORTUARIAS
DEPARTAMENTO DE PLANIFICACIÓN

USDT - DIRECCIÓN DE OBRAS PORTUARIAS

PLAN BORDE COSTERO DE LLANQUIHUE
Región de Los Lagos

Fecha Cartografía: Dirección Geográfica Hidro 2009, Cartografía Hidro 2 - 03-08

Fecha: Julio 2017
Código: DOP - PBOC4 - 2017

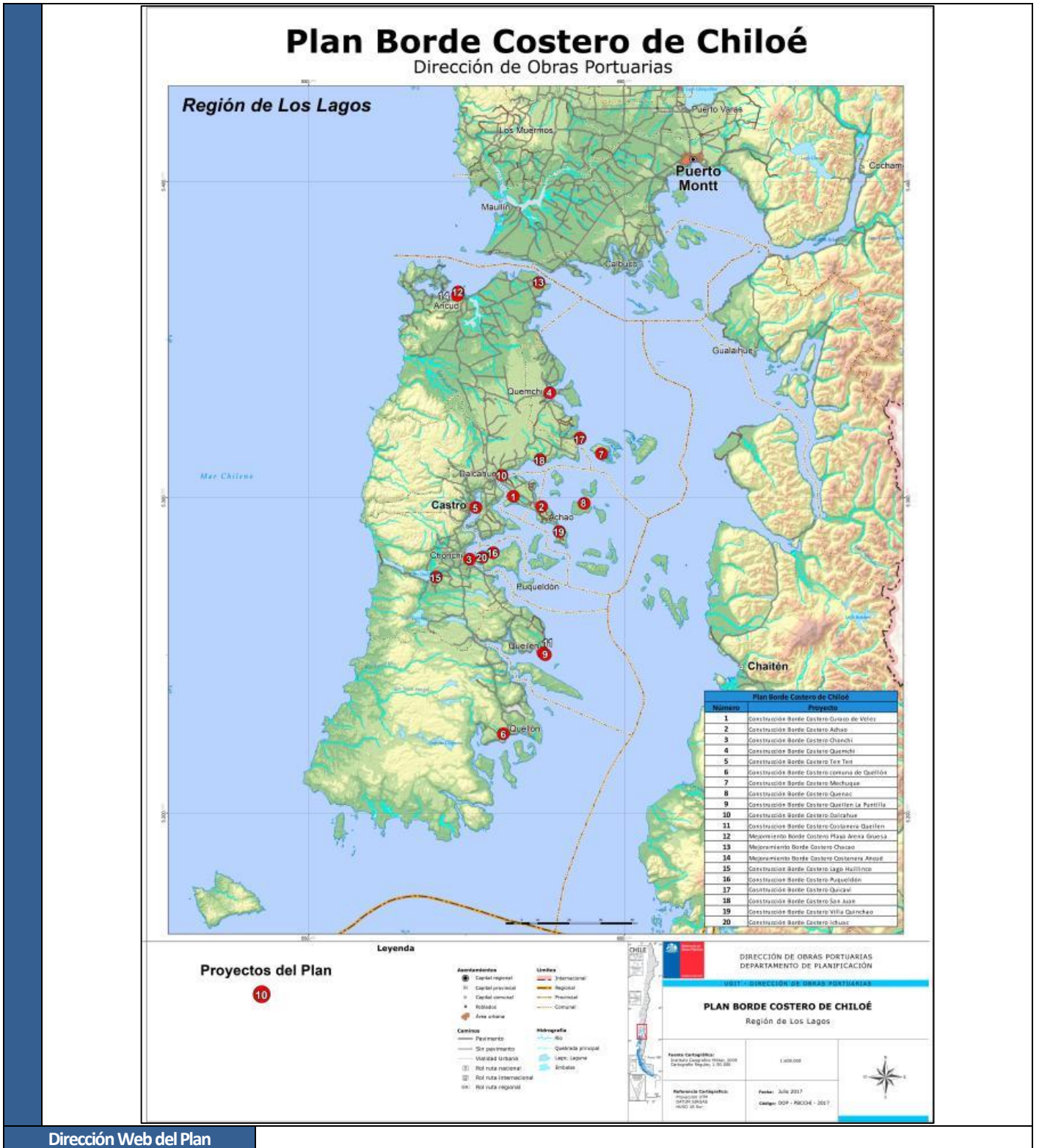
1:400,000

Dirección Web del Plan

Fuente: Dirección de Obras Portuarias, Ministerio de Obras Públicas, 2024.

Nombre		36. Plan de Infraestructura Mejoramiento del Borde Costero, Provincia de Chiloé, Región de Los Lagos
Antecedentes Generales	Alcance	12.332 metros lineales 1.-Construcción Borde Costero Curaco de Vélez 2.-Construcción Borde Costero Achao 3.-Construcción Borde Costero Chonchi 4.-Construcción Borde Costero Quemchi 5.-Construcción Borde Costero Ten Ten 6.-Construcción Borde Costero comuna de Quellón 7.-Construcción Borde Costero Mechuque 8.-Construcción Borde Costero Quenac 9.-Construcción Borde Costero Queilen La Puntilla 10.-Construcción Borde Costero Dalcahue 11.-Construcción Borde Costero Costanera Queilen 12.-Mejoramiento Borde Costero Playa Arena Gruesa comuna de Ancud 13.-Mejoramiento Borde Costero Chacao comuna de Ancud 14.-Mejoramiento Borde Costero Costanera Ancud 15.-Construcción Borde Costero Huillinco comuna de Chonchi 16.-Construcción Borde Costero Puqueldón 17.-Construcción Borde Costero Quicaví comuna de Quemchi 18.-Construcción Borde Costero San Juan comuna de Dalcahue 19.-Construcción Borde Costero Villa Quinchao 20.-Construcción Borde Costero Ichuac Puqueldón
	Horizonte	2016-2028
	Número Iniciativas	20 iniciativas
	Monto de Inversión (Moneda 2024)	La planificación original del Plan es de MM\$ 97.675. La inversión programada actual es de MM\$ 101.611, con una ejecución al 2023 de MM\$49.266.
	Organismos participantes Extra MOP	Los 10 Municipios de la Provincia
	Organismos participantes MOP	Dirección de Obras Portuarias
	Territorio	Comunas de Ancud, Quemchi, Dalcahue, Curaco de Vélez, Quinchao, Castro, Chonchi, Puqueldón, Queilen, Quellón
	Validación	Participación ciudadana y de servicios públicos
Objetivos	General	El Plan busca incorporar paseos peatonales y/o vehiculares con connotación turística e infraestructura de protección de ribera, de manera de aportar en la búsqueda de un orden territorial en esta zona insular, revitalizando la identidad marítima fundante de la comunidad chilota y favoreciendo el acceso al mar como espacio recreacional para toda la población.
	Específicos	Incorporar obras de protección de ribera tales como muros de contención o enrocados, elementos de mobiliario urbano (bancas o asientos, basureros, etc.), iluminación artificial que permita su utilización con ausencia de luz natural y seguridad, bajadas a la playa mediante facilidades de uso universal que permitan su goce de parte de personas con capacidad restringida, veredas o senderos y áreas verdes, edificaciones para la protección ante las inclemencias climáticas (glorietas, refugios, cobertizos o miradores techados), y señalética de información turística o de orientación en caso de Tsunami.

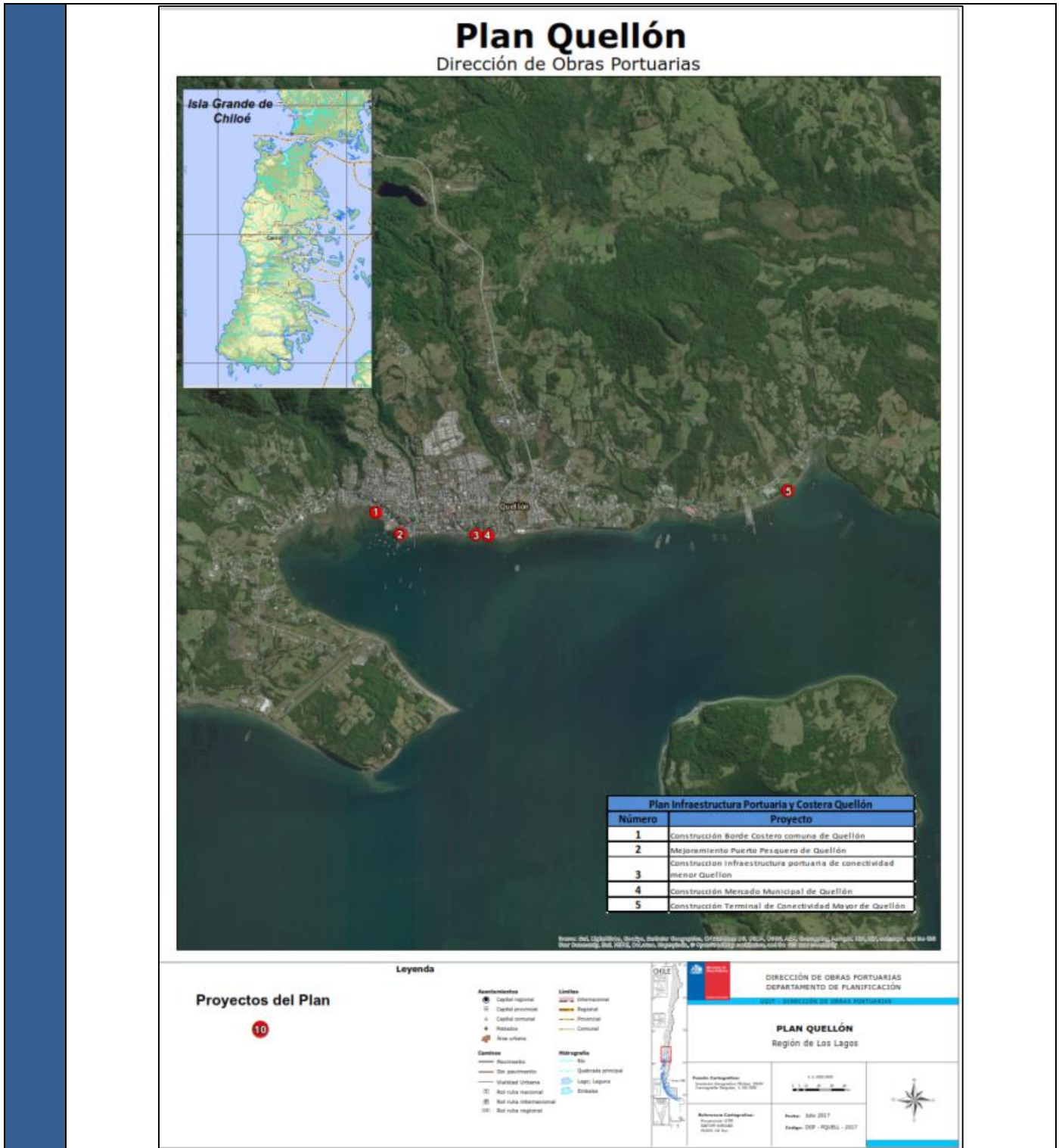
Aspectos Técnicos	Diagnóstico	Se desarrolló un levantamiento de necesidades en los territorios a través de entrevistas con los Municipios de la Provincia, tras lo cual se realizó un trabajo de análisis de los sectores, éste fue complementado con el levantamiento de la información para ser evaluada por los distintos equipos de la DOP, considerándose como clave esta conversación interna para la elaboración de un plan global, que involucre todas las intervenciones. Ahora bien, es en este proceso donde deben confluir criterios y percepciones respecto de cada iniciativa, y más aún donde la experiencia y conocimientos de los profesionales de la Dirección de Obras Portuarias juegan un rol clave para una correcta toma de decisiones.
	Mecanismo de Definición	Levantamiento en terreno del equipo DOP tanto regional como nacional, de las iniciativas con participación de autoridades y actores relevantes locales.
	Seguimiento	Directorios semestrales donde se muestra el avance de cada una de las iniciativas
	Georreferenciación	Si



Dirección Web del Plan

Fuente: Dirección de Obras Portuarias, Ministerio de Obras Públicas, 2024.

Nombre		37. Plan de Infraestructura Dirección de Obras Portuarias para Quellón, Provincia de Chiloé, Región de Los Lagos
Antecedentes Generales	Alcance	5 proyectos 1.-Construcción Borde Costero comuna de Quellón 2.-Mejoramiento Puerto Pesquero de Quellón 3.-Construcción infraestructura portuaria de conectividad menor Quellón 4.-Mercado Municipal de Quellón 5.-Terminal de Conectividad Mayor de Quellón.
	Horizonte	2015-2030
	Número Iniciativas	5 iniciativas
	Monto de Inversión (Moneda 2024)	La planificación original del Plan es de MM\$ 50.241. La inversión programada actual es de MM\$ 39.246, con una ejecución al 2023 de MM\$ 7.180.
	Organismos participantes Extra MOP	Municipio de Quellón y Empresa SPQ Servicios Portuarios Quellón S.A.
	Organismos participantes MOP	Dirección de Obras Portuarias
	Territorio	Comuna de Quellón
	Validación	Participación ciudadana y de servicios públicos
Objetivos	General	El Plan busca incorporar facilidades portuarias tipo rampas de pasajeros, pontones flotantes, explanadas y terminales de pasajeros, paseos peatonales y/o vehiculares con connotación turística e infraestructura de protección de ribera con accesibilidad universal, de manera de aportar en la búsqueda de un orden territorial en esta zona insular, revitalizar la identidad marítima fundante de la comunidad chilota, favorecer el acceso al mar como espacio recreacional para toda la población y dotar de infraestructura de conectividad segura para naves y usuarios.
	Específicos	<ul style="list-style-type: none"> Revalorizar el borde costero con obras de conectividad, pesca o turísticas, no es sólo un aporte de tipo económico a las actuales comunidades, sino que además implica una significativa ayuda en el fortalecimiento de sus raíces y en el desarrollo de su identidad chilota, que se funda históricamente en su relación con el mar. En este sentido, esta iniciativa no solo responde al trabajo que se realiza para reactivar el Plan Chiloé devolviéndole su alcance fundacional, sino también busca aportar al sentido de igualdad y equidad para el desarrollo de la comuna de Quellón y de la provincia de Chiloé en su conjunto.
Aspectos Técnicos	Diagnóstico	En la actualidad, en el Borde Costero de la ciudad de Quellón se verifican una serie de actividades que han surgido en forma progresiva y espontánea a lo largo del tiempo, de muy variado tipo y objetivos, y que cuentan con infraestructura ribereña de apoyo deficitaria respecto de las demandas que actualmente se registran, así como de las que se tendrán a futuro. Por otra parte, las diferentes actividades que se desarrollan en la actualidad lo hacen de manera desordenada en el contexto de planificación urbana y en ocasiones mezclando diferentes actividades en una sola infraestructura portuaria, debido a la falta de facilidades adecuadas para cada uso, entre otras causas.
	Mecanismo de Definición	Levantamiento en terreno del equipo DOP tanto regional como nacional, de las iniciativas con participación de autoridades y actores relevantes locales.
	Seguimiento	Directorios semestrales donde se muestra el avance de cada una de las iniciativas
	Georreferenciación	Si



Fuente: Dirección de Obras Portuarias, Ministerio de Obras Públicas, 2024.

Nombre		38. Plan de Mejoramiento para la Integración y Conectividad 2022-2030, Región de Aysén y la Provincia de Palena
Antecedentes Generales	Alcance	<ul style="list-style-type: none"> Interregional
	Horizonte	2022 - 2030
	Número Iniciativas	92 iniciativas
	Monto de Inversión (Moneda 2024)	La planificación original del Plan es de MM\$ 785.564. La inversión programada actual es de MM\$ 803.446, con una ejecución al 2023 de MM\$ 57.609.
	Organismos participantes Extra MOP	<ul style="list-style-type: none"> SEREMI de Transporte y Telecomunicaciones Región de Aysén. Gobierno Regional de Aysén (DIPLADE) Ministerio Desarrollo Social y Familia Región de Aysén Delegación Presidencial de Coyhaique
	Organismos participantes MOP	<ul style="list-style-type: none"> Dirección de Vialidad Región de Aysén y Los Lagos. Dirección de Aeropuertos Región de Aysén y Los Lagos. Dirección de Obras Portuarias Región de Aysén y Los Lagos. Dirección de Planeamiento Región de Aysén y Los Lagos. Seremi Región de Aysén y Los Lagos.
	Territorio	Región de Aysén y Provincia de Palena Región de los Lagos
	Validación	En proceso de validación
Objetivos	General	Mejorar la conectividad física y la integración territorial de la Región de Aysén y la Provincia de Palena de la región de Los Lagos, mediante el fortalecimiento de los servicios y de la infraestructura para el transporte actual, tendiente a alcanzar una mayor eficiencia en los tiempos (frecuencia) y la seguridad para el desplazamiento de personas y cargas, favoreciendo el buen vivir y el desarrollo de la Zona Austral.
	Específicos	<p>Ámbito Portuario:</p> <ol style="list-style-type: none"> Recuperar la conectividad interrumpida entre Puerto Ibáñez y Chile Chico. Mejorar el sistema de mantenimiento y conservación de las naves fiscales que operan en: a) Lago General Carrera; b) Fiordo Mitchell y c) Lago O'Higgins. Generar un Sistema de Gestión Integrado DOP/ MOP – MTT que incorpore la infraestructura, las naves y el servicio que se debe proporcionar a los usuarios, que considere dar seguridad de viaje y frecuencias de acuerdo a la demanda, puntualidad, accesibilidad, confort antes y durante la entrega del servicio. Consolidar la red marítima estructurante, a través de la construcción rampa en Isla Toto. Fortalecer la conectividad lacustre en los lagos: General Carrera, Lago Verde, Cochrane y Lago O'Higgins, a través de nueva infraestructura y naves según corresponda. Fortalecer la conectividad marítima en el Fiordo Mitchell, a través de mejorar infraestructura existente y complementar el servicio de transporte con una nave complementaria. <p>Ámbito Vial:</p> <ol style="list-style-type: none"> Consolidar, disminuir restricciones de cargas y tiempos de viaje, y ofrecer mayor seguridad y confort en los traslados, en la red estructurante vial (MOP) y marítima (MTT). Disminuir limitaciones de carga (cambio de pasarelas y estructuras de madera) en la red secundaria. Continuar consolidando y ampliando la red complementaria (grupo de caminos que atiende preferentemente a pobladores dispersos en un territorio), bajo la gestión de los municipios

		<p>correspondientes, con la asesoría de la Dirección Regional de Vialidad.</p> <p>Ámbito Aeroportuario:</p> <p>10. Disponer de infraestructura física en todo el territorio, que permita atender emergencias vía avión y/o helicóptero.</p> <p>11. Aumentar el número de aeródromos con pistas con pavimento superior (adcretos, tratamiento asfáltico), en función de la demanda registrada en los últimos 5 años.</p>
<p style="writing-mode: vertical-rl; transform: rotate(180deg);">Aspectos Técnicos</p>	<p>Diagnóstico</p>	<p>La zona austral, conformada por las regiones de Los Lagos, Aysén y Magallanes, históricamente ha estado bajo situación de aislamiento, lo que ha impactado su grado de ocupación y densidad poblacional. También, presenta difíciles condiciones de habitabilidad debido a la inclemencia del clima, que se caracteriza por el frío oceánico de bajas temperaturas, con abundantes precipitaciones, vientos y mucha humedad (BCN, 2022). Sumado a lo anterior, puntualmente, la región de Aysén presenta dificultades de accesibilidad por su geografía agreste e insular.</p> <p>Específicamente, por sus características territoriales, el desarrollo de la región de Aysén ha sido foco de atención por parte de distintos gobiernos.</p> <p>Esto ha impulsado la formulación y aplicación de políticas y planes especiales, que promueven la reducción de las brechas entre este territorio austral y el resto del país. Tal es el caso de la Política Nacional para Zonas Rezagadas en Materia Social y los planes especiales de Desarrollo de Zonas Extremas, así como también el Plan de Conectividad Austral, impulsado por el Ministerio de Obras Públicas.</p> <p>Dentro de los principales factores que afectan a la región, se encuentra la accesibilidad y conectividad, lo que ha sido abordado parcialmente por los planes especiales citados, de lo cual aún subsisten brechas que requieren ser abordadas. Las demandas por mejorar la conectividad, mediante la consolidación de ejes longitudinales de integración, es una necesidad latente y permanente de la comunidad de la región, incidiendo en una accesibilidad tardía a los avances tecnológicos, comerciales, educacionales, agudizando las brechas territoriales en términos de desarrollo (situaciones de pobreza, igualdad de oportunidades, desigualdad entre regiones, entre otros).</p> <p>En consecuencia, se requiere generar mayor competitividad a través de una conectividad eficiente y de calidad. Parte importante de la actividad productiva de la zona depende del transporte marítimo, fluvial y/o lacustre, en combinación con infraestructura terrestre de caminos y de aeródromos. Este diagnóstico ha sido asumido por las máximas autoridades del Ministerio de Obras Públicas, que buscan dar soluciones a demandas insatisfechas en materia de conectividad. Es por esto, que en virtud del mandato del Sr. Ex Ministro Juan Carlos García Pérez de Arce, en sintonía con las necesidades y demandas de la ciudadanía y autoridades locales, se presenta este Plan Especial de Mejoramiento para la Integración y Conectividad 2022-2030, como una estrategia interregional de carácter especial, impulsada por y para sus comunidades y respectivos territorios.</p> <p>El presente Plan aborda temáticas transversales que deben ser puestas en valor, como lo son, la participación ciudadana, enfoque de género, cambio climático y sus efectos en la infraestructura pública, así como también la aplicabilidad de la resiliencia como una estrategia de mitigación y adaptación a la realidad climática mundial, así como recomendaciones para fortalecer la adaptación de las obras públicas. En cuanto a gobernanza, se promueve la asociación público privada y la coordinación interministerial para la generación de una infraestructura más sostenible.</p>
	<p>Mecanismo de Definición</p>	<p>El Ministerio de Obras Públicas a través de la Dirección de Planeamiento, ha definido la “Guía para la elaboración de planes (2011)” como el instrumento conductor para abordar la metodología de la elaboración del presente plan.</p>



Este Plan ha sido construido de forma intersectorial, con el objetivo de tener una articulación más efectiva y menos insular.

Se consideraron los siguientes principios básicos en el proceso de elaboración:

- a. Ser concordante con la Misión y Visión de los Ministerios que participan;
- b. Ser flexibles, con posibilidad de ajustar en la medida que surjan cambios políticos, económicos, sociales, tecnológicos y ambientales;
- c. Propiciar una verticalidad que responde al principio de contraflujo (de arriba hacia abajo y de abajo hacia arriba), que promueva y fomente el traspaso de lineamientos y responsabilidades de planificación entre los diversos niveles territoriales, nacional, regional y local;
- d. Incorporar adecuadamente la diferenciación territorial, reconociendo y capitalizando la diversidad territorial así como sus ventajas competitivas;
- e. Debe ser elaborado y validado con las y los actores territoriales relevantes, promoviendo la activa y temprana participación;
- f. Debe especificar las acciones o interacciones en un horizonte de tiempo, es decir, poseer un análisis prospectivo en relación a la visión del territorio.

A continuación, se muestra el esquema metodológico considerado para la etapa de elaboración:



Seguimiento

Para el desarrollo del Seguimiento se utilizará la Guía: “Gestión y Monitoreo de Planes de Obras Públicas, 2012”.

El seguimiento comprende las etapas de Control y Consolidación de información relevante de un Plan. Los elementos que deben considerarse para este fin son:

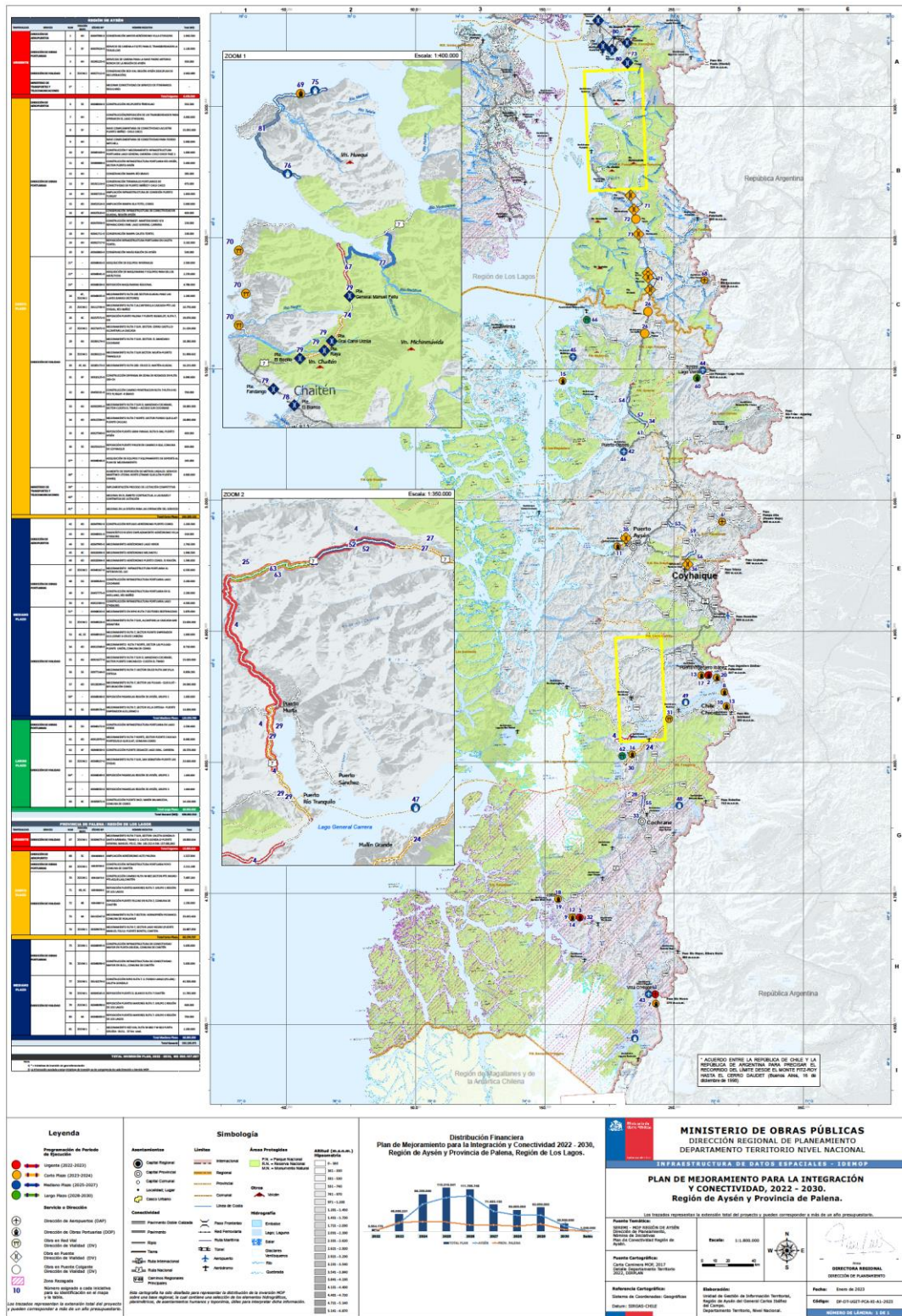
- La programación físico – financiera de cada una de las etapas de los proyectos contenidos en el Plan, así como los indicadores físico, económico y sociales de los proyectos.
- El sistema de seguimiento físico, financiero y de indicadores, a través del cual se monitoreará la ejecución de las inversiones contenidos en un plan determinado.
- El análisis periódico de la información del Plan, comparando la línea base del Plan y la ejecución real.
- La elaboración de informes periódicos que consolidan la información recolectada.

Se contemplan los siguientes Informes de Seguimiento:

- a) **Informe de Seguimiento Anual:** corresponde a un informe periódico de seguimiento y contempla

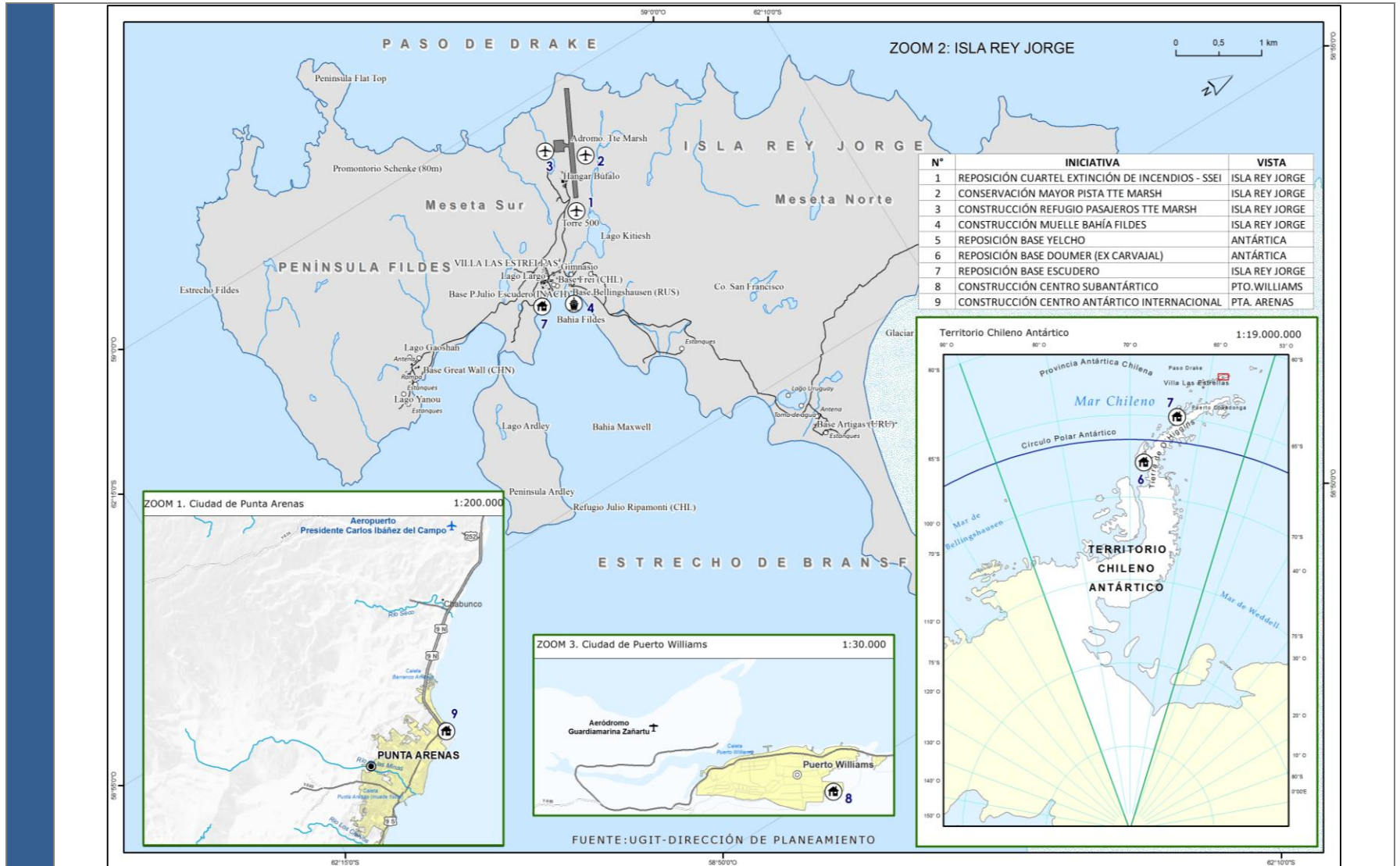
		<p>el control de la ejecución física de proyectos; y el control financiero. La evaluación del logro de los objetivos considera una evaluación cualitativa respecto del impacto que va alcanzando el Plan, a objeto de establecer las recomendaciones que correspondan.</p> <p>b) Informe de Evaluación de medio término: comprende el control de la ejecución física de proyectos; y el control financiero; y el control del sistema de indicadores y la evaluación de los indicadores de resultado. La evaluación del logro de los objetivos considera un análisis de resultados a través de los indicadores respectivos y su relación con las observaciones cualitativas respecto del impacto que va alcanzando el Plan, a objeto de establecer las recomendaciones que correspondan.</p> <p>Para el desarrollo de los informes, se diseñarán procesos participativos que serán incidentes en los resultados de avance.</p>
	<p>Otros Antecedentes</p>	<p>ÁMBITOS DE ACCIÓN DEL PLAN:</p> <p>En el proceso de análisis sobre la estrategia de intervención, se acotó a los siguientes ámbitos de acción, definidos en torno a las principales demandas y necesidades que han manifestado las comunidades:</p> <p>Obras Portuarias</p> <ul style="list-style-type: none"> • Fiscalización, conservación, nuevos diseños y construcción (Creación Unidad de Naves Regional). • Mejora al Modelo de Gestión y Gobernanza de los Servicios de Conectividad y Transporte (MTT/DOP). • Avanzar en alternativas: naves complementarias y prefactibilidad para nueva infraestructura portuaria (largo plazo). <p>Vialidad</p> <ul style="list-style-type: none"> • Red Estructurante Intra/Inter Regional (Mejoramiento de Estándar y Puentes). • Red Secundaria (Pasarelas y Puentes). • Red Complementaria (Asociación con Municipios). • Fortalecimiento de intervención oportuna: conservación, mejoramiento de servicio, maquinaria y equipamiento. <p>Aeropuertos</p> <ul style="list-style-type: none"> • Mantener el estándar del área de movimiento. • Cumplir normativa vigente, dar mayor seguridad operacional, otorgar al usuario protección y resguardo ante las condiciones climáticas propias de cada localidad. • Dotar de infraestructura
	<p>Otros Planes Involucrados</p>	
<p>Dirección Web del Plan</p>	<p>https://planeamiento.mop.gob.cl/planes/especiales/Paginas/DetallePlanesespeciales.aspx?item=28</p>	
<p>Georreferenciación</p>	<p>Si</p>	





Fuente: Dirección de Obras Portuarias, Ministerio de Obras Públicas, 2024.

Nombre		39. Plan de Infraestructura Antártico 2018-2030
Antecedentes Generales	Alcance	Internacional, estratégico y geopolítico.
	Horizonte	2018-2030
	Número Iniciativas	Lo integran 13 iniciativas de inversión, 10 programadas y 3 en etapa de Idea.
	Monto de Inversión (Moneda 2024)	La planificación original del Plan contempla un costo estimado MM\$ 264.000. La inversión programada actual es de MM\$ 82.819, con una ejecución al 2023 de MM\$ 11.812.
	Organismos participantes Extra MOP	FACH, Armada, INACH, GORE, MINDEF
	Organismos participantes MOP	Dirección de Obras Portuarias, Dirección de Aeropuertos, Dirección de Obras Hidráulicas, Dirección de Arquitectura, Dirección de Planeamiento
	Territorio	Región de Magallanes y la Antártica Chilena
	Validación	Autoridades Ministeriales, con validación presidencial
Objetivos	General	Elaborar y ejecutar un Programa estratégico de Inversiones en infraestructura, que sea coherente con los desafíos y expectativas de las diversas instituciones públicas con presencia en el territorio antártico en sintonía con los diversos instrumentos de planificación que la región ha desarrollado, de tal forma de lograr el desarrollo del territorio y de sus habitantes
	Específicos	El Plan está conformado por los siguientes servicios de infraestructura que provee el Ministerio de Obras Públicas, los cuales podrán tener financiamiento sectorial MOP y Extra MOP: <ul style="list-style-type: none"> Servicios de infraestructura de conectividad aérea, a cargo de la Dirección de Aeropuertos Servicios de infraestructura de conectividad marítima, a cargo de la Dirección de Obras Portuarias Servicios de Agua Potable y Saneamiento, a cargo de la Dirección de Obras Hidráulicas radicada en la Subdirección de Servicios Sanitarios Rurales Servicios de Edificación Pública y Espacio Público, a cargo de la Dirección de Arquitectura
Aspectos Técnicos	Diagnóstico	La reposición y aseguramiento de condiciones de sustentabilidad y seguridad en las instalaciones de la Isla Rey Jorge es un esfuerzo de gobernanza, de coordinación, de recursos financieros, de planificación y logística, de alta exigencia. Sin embargo su concreción es impostergable y la necesidad de asumir tal complejidad es de importancia estratégica para Chile. El presente plan entrega una propuesta de las iniciativas de inversión que han sido solicitadas por diferentes instituciones al Ministerio de Obras Públicas, en diferente estado actual de formalización y de evaluación preliminar.
	Mecanismo de Definición	Las obras contempladas en programación sectorial 2018-2024 están resueltas por las autoridades ministeriales. Otras obras necesarias para el cumplimiento integral de los objetivos presidenciales deberán ser resueltas por las autoridades nacionales pertinentes.
	Seguimiento	Una vez completada la cartera original integral, el seguimiento es anual con corte al 31 de diciembre de cada año, cuyo informe se elabora y entrega al año siguiente dentro del informe de Seguimiento Anual de Planes Especiales.
	Otros Planes Involucrados	Plan de Infraestructura y Gestión de Recursos Hídricos Región de Magallanes y Antártica Chilena
	Georreferenciación	Si



Fuente: Ministerio de Obras Públicas Dirección de Planeamiento, 2024.

Nombre		40. Plan Maestro de Infraestructura para el Turismo 2021-2030
Antecedentes Generales	Alcance	Nacional
	Horizonte	2021 - 2030
	Número Iniciativas	462 iniciativas
	Monto de Inversión (Moneda 2024)	La planificación original del Plan es de MM\$ 3.552.285. La inversión programada actual es de MM\$ 5.348.015, con una ejecución al 2023 de MM\$ 779.673.
	Organismos participantes Extra MOP	Subsecretaría de Turismo, Servicio Nacional de Turismo.
	Organismos participantes MOP	Dirección de Arquitectura, Dirección de Aeropuertos, Dirección de Obras Portuarias, Dirección de Obras Hidráulicas, Servicios Sanitarios Rurales, Dirección de Vialidad, Dirección General de Concesiones.
	Territorio	Nacional
	Validación	Subsecretaría de Turismo
Objetivos	General	El Plan Maestro de Infraestructura para el Turismo ha sido desarrollado con el objetivo de: Disminuir las brechas identificadas; Mejorar competitividad turística; y Reactivar la decreciente actividad económica que el país y el sector turístico han sufrido el último año.
	Específicos	<p>Subsecretaría de Turismo (SST) identifica temáticas relevantes para el desarrollo del sector:</p> <ul style="list-style-type: none"> • Señalización Turística. • Accesos a Parques Nacionales, desarrollar infraestructura de uso público en Parques Nacionales según estándares Internacionales. • Rutas Escénicas, habilitar rutas turísticas a nivel nacional bajo el concepto y estándar de rutas escénicas. • Borde Costero, mejoramiento de infraestructura turística en bordes costeros marinos, lacustres y de bordes de río. • Agua Potable Rural para destinos de turismo rural. • Puesta en valor de Atractivos, implementación de infraestructura que permita el uso turístico de atractivos de jerarquía nacional e internacional • Conectividad, implementación de infraestructura que permita el uso turístico de atractivos de jerarquía nacional e internacional.
Aspectos Técnicos	Diagnóstico	Este proceso se inició para abordar los desafíos que impone el turismo en materia de infraestructura, como importante factor que incide en la competitividad. Para ello, se utilizó un enfoque territorial, que consideró los destinos establecidos en el Plan Nacional de Desarrollo Turístico Sustentable y los atractivos turísticos priorizados en la región.
	Mecanismo de Definición	La formulación de este Plan surge a partir de la implementación del Plan Nacional de Desarrollo Turístico Sustentable, instrumento de la Agenda de Productividad, Innovación y Crecimiento, impulsada por el Ministerio de Economía, Fomento y Turismo; se consideraron los destinos establecidos en el Plan Nacional de Desarrollo Turístico Sustentable y los atractivos turísticos priorizados en la región, además de la cartera de inversión del Plan especial de infraestructura MOP de Apoyo al Turismo Sustentable a 2030.

Seguimiento	Seguimiento es anual con corte al 31 de diciembre de cada año, cuyo informe se elabora y entrega al año siguiente.
Otros Planes Involucrados	Algunas iniciativas que lo componen son parte de los Planes de Borde Costero de Chiloé, Antofagasta, Lago Llanquihue y de la región del Biobío, también son parte de los Planes Especial de Zona Extrema de Arica y Parinacota, Patagonia Verde, y Aysén, de las zonas de rezago de Costa Araucanía, Biobío, Coquimbo, Los Ríos, y por último de los planes especiales Red Interlagos, e Impulso Araucanía.
Georreferenciación	-
Dirección Web del Plan	-

Fuente: Ministerio de Obras Públicas Dirección de Planeamiento, 2024.

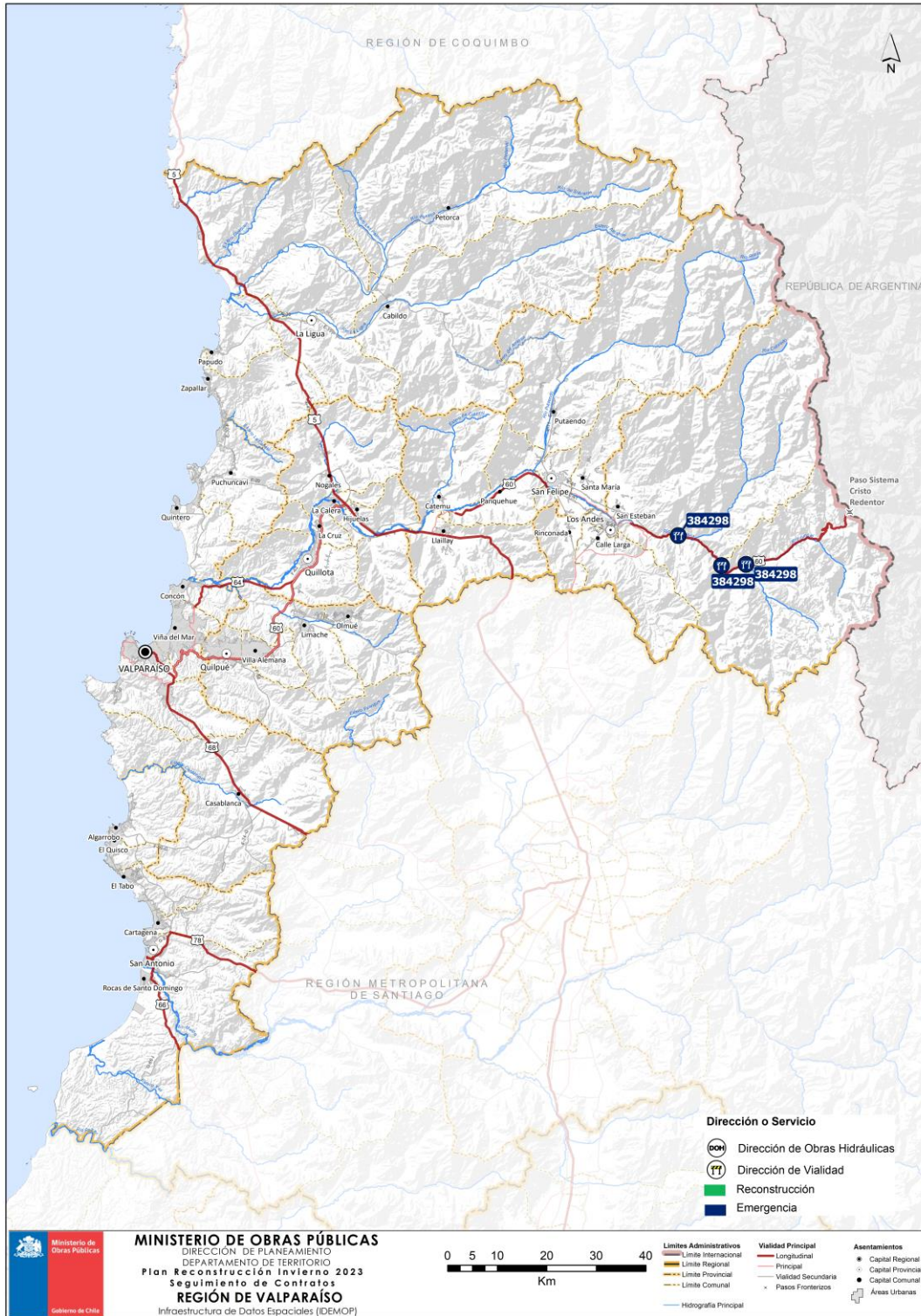
Nombre		41. Plan de Emergencia y Reconstrucción de Infraestructura Zona Centro Sur – Invierno 2023
Antecedentes Generales	Alcance	Interregional
	Horizonte	2023-2026
	Número Iniciativas	81 iniciativas
	Monto de Inversión (Moneda 2024)	La planificación original del Plan contempla un monto de MM\$ 424.214. La inversión programada actual es de MM\$ 371.320, con una ejecución al 2023 de MM\$ 32.754.
	Organismos participantes Extra MOP	Ministerio del Interior y Seguridad Pública, subsecretaría del Interior y con los respectivos gobiernos regionales, municipios afectados por la emergencia
	Organismos participantes MOP	Dirección de Planeamiento, Dirección de Vialidad, Dirección de Obras Hidráulicas, Dirección de Obras Portuarias, Dirección General de Aguas y Subdirección de Servicios Sanitarios Rurales.
	Territorio	Regiones de Valparaíso, metropolitana de Santiago, Lib. General Bernardo O’Higgins, Maule, Ñuble y Biobío.
	Validación	Ministerial
Objetivos	General	Reparar y reponer la infraestructura dañada en las regiones bajo decreto de emergencia, afectadas por las lluvias y crecidas invernales de 2023, recuperando su servicialidad a lo menos en los estándares anteriores al evento, y priorizando el rol funcional de la infraestructura en el territorio, de acuerdo a criterios sociales, económico-productivos y de conectividad, basados en asegurar la calidad e identidad de la solución permanente, así como las medidas preventivas ante futuros eventos en dichos territorios.
	Específicos	<p>a. Desarrollar las acciones para la superación de la emergencia: correspondientes a la implementación de las acciones necesarias para dar por superada la emergencia, a través de la conservación, reparación y rehabilitación de la infraestructura de competencia MOP, y la que sea mandatada al Ministerio por otros sectores, gobiernos regionales y municipios. Para ello se entiende por emergencia, aquella que se presenta desde ocurrido los eventos de desastre, hasta realizada la primera solución de emergencia alcanzándose las siguientes condiciones: la no existencia de albergados, recuperación de la habitabilidad con medios de emergencia, recuperación de servicios básicos, atención de necesidades básicas de la población, superación del aislamiento y creación de centros de acopio.</p> <p>b. Reconstruir la infraestructura siniestrada con calidad, identidad, oportunidad y eficiencia: entendiéndose como reconstrucción el lograr recuperar, al menos, el estado de la infraestructura de ámbito MOP existente previo a la emergencia.</p> <p>c. Coordinar y fiscalizar la reparación de las obras concesionadas dañadas: comprende la necesaria supervisión y fiscalización, mediante la inspección fiscal, de las acciones de conservación, reparación, rehabilitación y reposición de las obras concesionadas en explotación, dañadas por el evento, a ser implementada por los concesionarios a través de inversión privada.</p> <p>d. Contribuir al desarrollo social, económico y cultural de los territorios afectados a través de la reconstrucción de la infraestructura de soporte para sus actividades: identificando el rol funcional de la infraestructura en el territorio, priorizando la ejecución temprana de la infraestructura que apoya las actividades económicas productivas, identificando sinergias con otras acciones de otros ministerios y servicios, gobiernos regionales, municipios y sector privado, y con ello además promoviendo el empleo y la reactivación económica local.</p>
Aspectos Técnicos	Diagnóstico	El Ministerio de Obras Públicas consideró necesaria la elaboración del presente Plan de Emergencia y Reconstrucción de Infraestructura Pública por Evento Meteorológico 2023 para las regiones de Valparaíso, Metropolitana, O’Higgins, Maule, Ñuble y Biobío, identificando la totalidad del daño causado por la emergencia en la infraestructura pública, para con ello determinar las acciones de

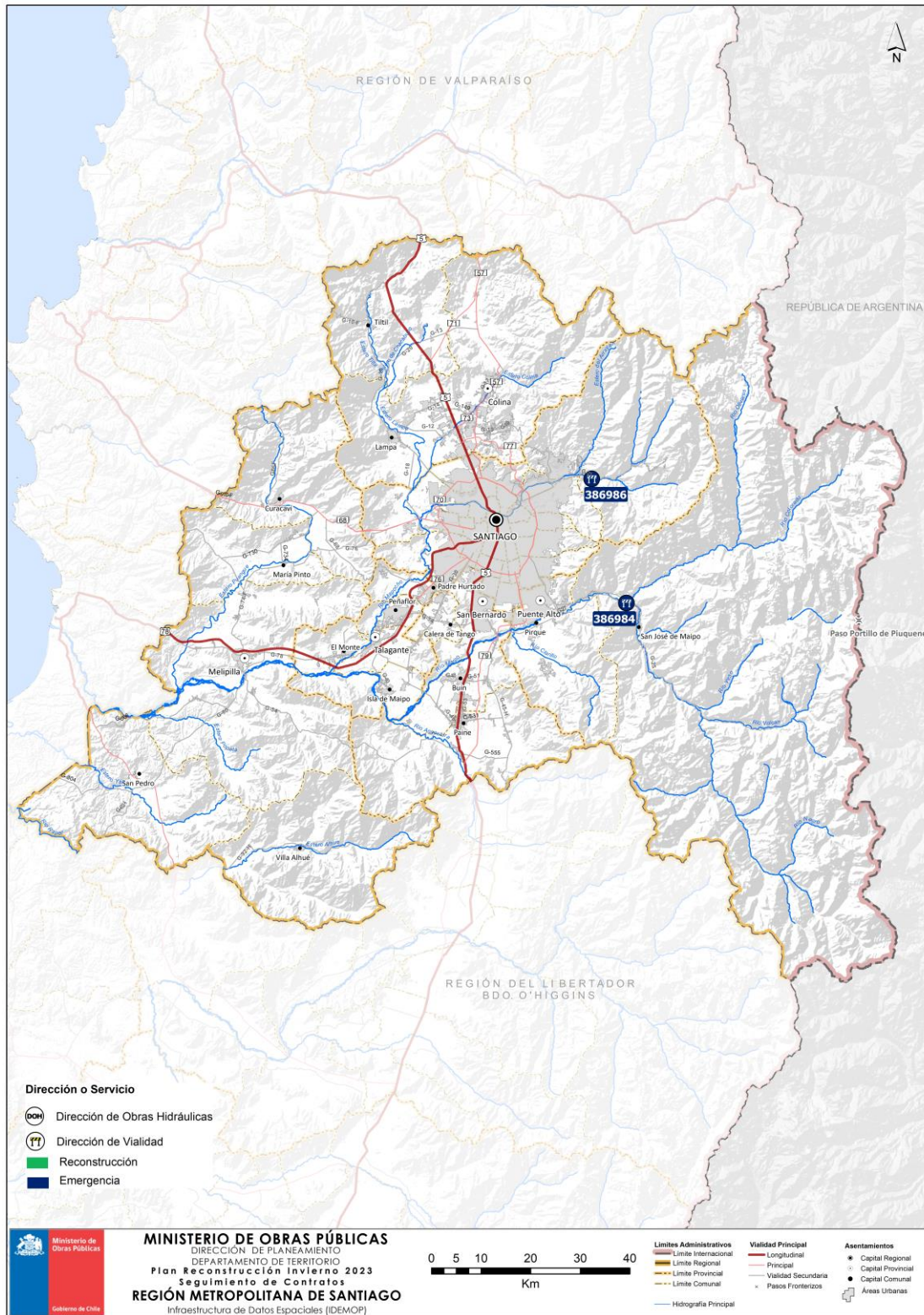
	<p>mitigación temprana para superación de la situación de emergencia en infraestructura pública con afectación menor, así como las iniciativas de inversión que permitan reconstruir la infraestructura pública con daño mayor, para el total restablecimiento de los servicios de infraestructura en los territorios y comunidades afectadas.</p>															
<p>Mecanismo de Definición</p>	<p>El presente Plan de Emergencia y Reconstrucción, atingente a la infraestructura pública bajo resguardo del MOP, ha sido elaborado como respuesta a los efectos desastrosos del evento climático de inundaciones sufrido por las regiones del centro – sur de Chile en los meses de junio a agosto de 2023.</p> <p>Se definió la restitución en el mínimo tiempo de los servicios de infraestructura afectada, recuperando al menos el estándar previo que éstos poseían antes de las inundaciones con obras oportunas y de calidad, y avanzando en soluciones resilientes y preventivas que busquen incorporar aprendizajes a futuro respecto a los fenómenos de cambio climático que afectan a nuestro territorio.</p> <p>En específico, este Plan se ampara en los siguientes Decretos: Decreto 172 del Ministerio del Interior y Seguridad Pública, Subsecretaría del Interior, publicado con fecha 24 de junio de 2023, declara como zonas afectadas por catástrofe a las regiones de Valparaíso, Metropolitana, O'Higgins, Maule, Ñuble y Biobío; Decreto 218 del Ministerio del Interior y Seguridad Pública, Subsecretaría del Interior, publicado con fecha 21 de agosto de 2023, declara estado de excepción constitucional de catástrofe en las regiones del Libertador General Bernardo O'Higgins, Maule, Ñuble y Biobío; Decreto 219 del Ministerio del Interior y Seguridad Pública, Subsecretaría del Interior, publicado con fecha con fecha 21 de agosto de 2023, declara como zonas afectadas por catástrofe a las regiones del Libertador General Bernardo O'Higgins, Maule, Ñuble y Biobío; Decreto 222 del Ministerio del Interior y Seguridad Pública, Subsecretaría del Interior, publicado con fecha 7 de septiembre de 2023, que dicta normas de excepción que indica para las regiones del Libertador General Bernardo O'Higgins, Maule, Ñuble y Biobío; Decreto 223 del Ministerio del Interior y Seguridad Pública, Subsecretaría del Interior, publicado con fecha 28 de agosto de 2023, que prorroga el estado de excepción constitucional de catástrofe en las regiones del Libertador General Bernardo O'Higgins, Maule, Ñuble y Biobío por un plazo adicional de 7 días, a contar del vencimiento previsto en el artículo primero del Decreto Supremo N°218 de 2023.</p>															
<p>Seguimiento</p>	<p>El seguimiento es anual con corte al 31 de diciembre de cada año, cuyo informe se elabora y entrega al año siguiente dentro del informe de seguimiento de las Regiones de Valparaíso, metropolitana de Santiago, Libertador General Bernardo O'higgins, Maule, Ñuble y Biobío.</p>															
<p>Otros Antecedentes</p>	<p>La recuperación de la infraestructura dañada, tanto en los eventos de junio como de agosto, se ha clasificado en materia de inversión en tres categorías:</p> <ul style="list-style-type: none"> • Recuperación temprana (2023): Corresponde a proyectos de Emergencia y Reconstrucción en el año 2023 • Recuperación permanente (2024-2025): Corresponde a proyectos de Emergencia y Reconstrucción en los años 2024 y 2025. • Prevención y resiliencia (2023-2027): que se relaciona con iniciativas de estudios y obras que incorporan en forma preventiva efectos del cambio climático. <table border="1" data-bbox="466 1598 1485 1766"> <thead> <tr> <th>Clasificación</th> <th>Monto (M\$) Moneda 2024</th> <th>%</th> </tr> </thead> <tbody> <tr> <td>Recuperación temprana (2023)</td> <td>38.517.500</td> <td>9%</td> </tr> <tr> <td>Recuperación permanente (2024-2025)</td> <td>245.860.808</td> <td>58%</td> </tr> <tr> <td>Proyectos prevención y resiliencia</td> <td>139.836.477</td> <td>33%</td> </tr> <tr> <td>Total (M\$)</td> <td>424.214.784</td> <td>100%</td> </tr> </tbody> </table>	Clasificación	Monto (M\$) Moneda 2024	%	Recuperación temprana (2023)	38.517.500	9%	Recuperación permanente (2024-2025)	245.860.808	58%	Proyectos prevención y resiliencia	139.836.477	33%	Total (M\$)	424.214.784	100%
Clasificación	Monto (M\$) Moneda 2024	%														
Recuperación temprana (2023)	38.517.500	9%														
Recuperación permanente (2024-2025)	245.860.808	58%														
Proyectos prevención y resiliencia	139.836.477	33%														
Total (M\$)	424.214.784	100%														
<p>Otros Planes Involucrados</p>	<p>Sin otros planes involucrados</p>															

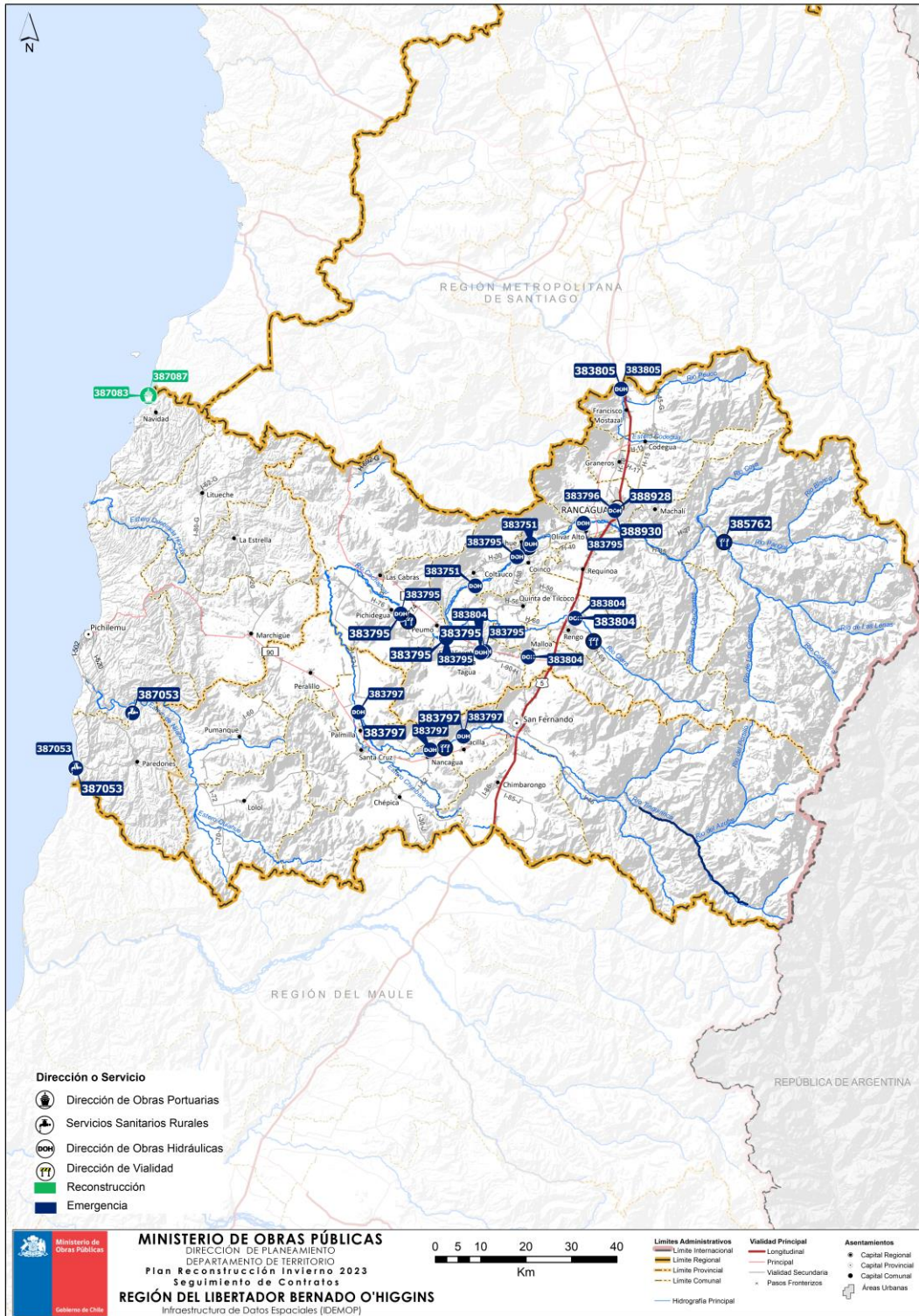


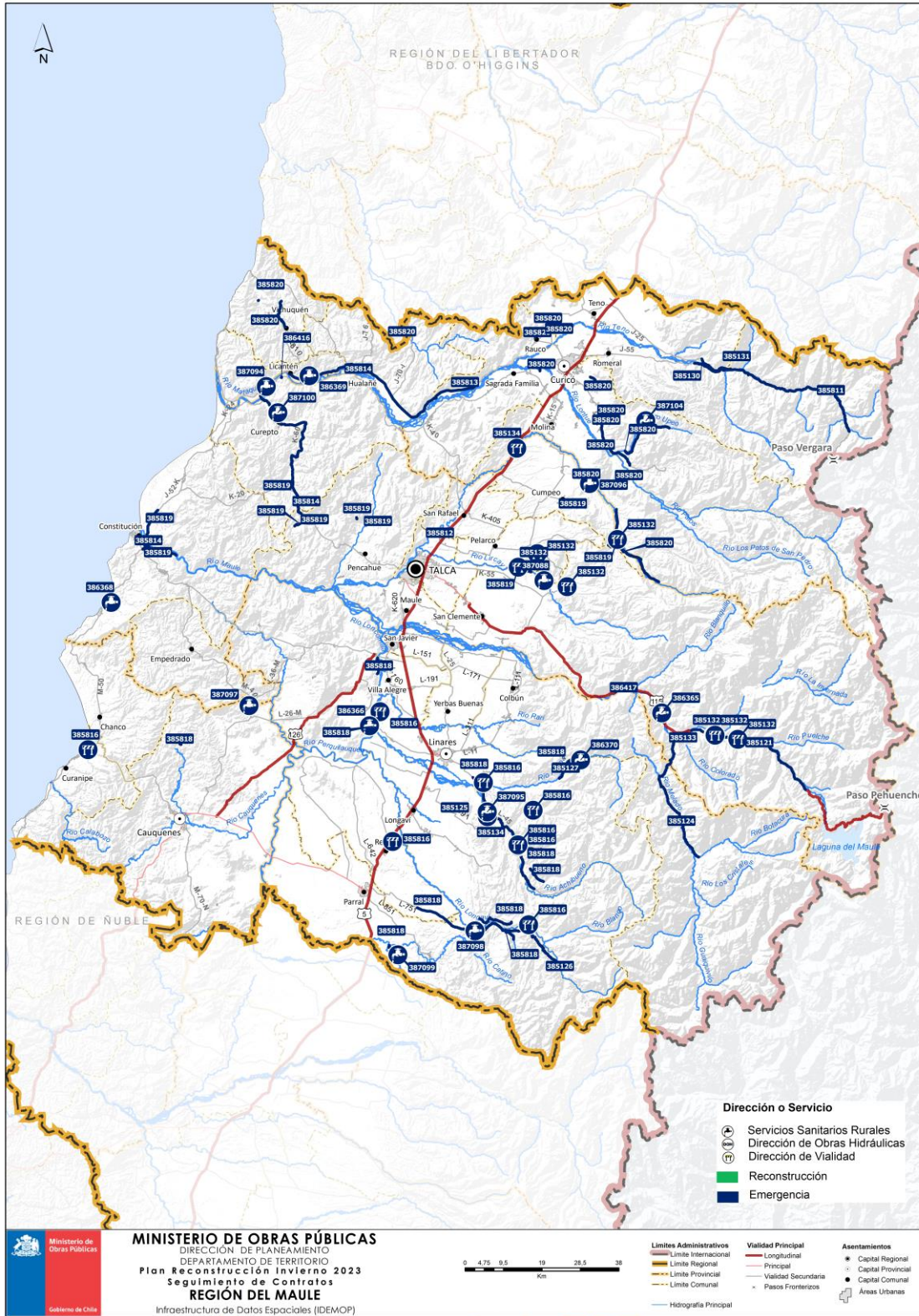
Georreferenciación

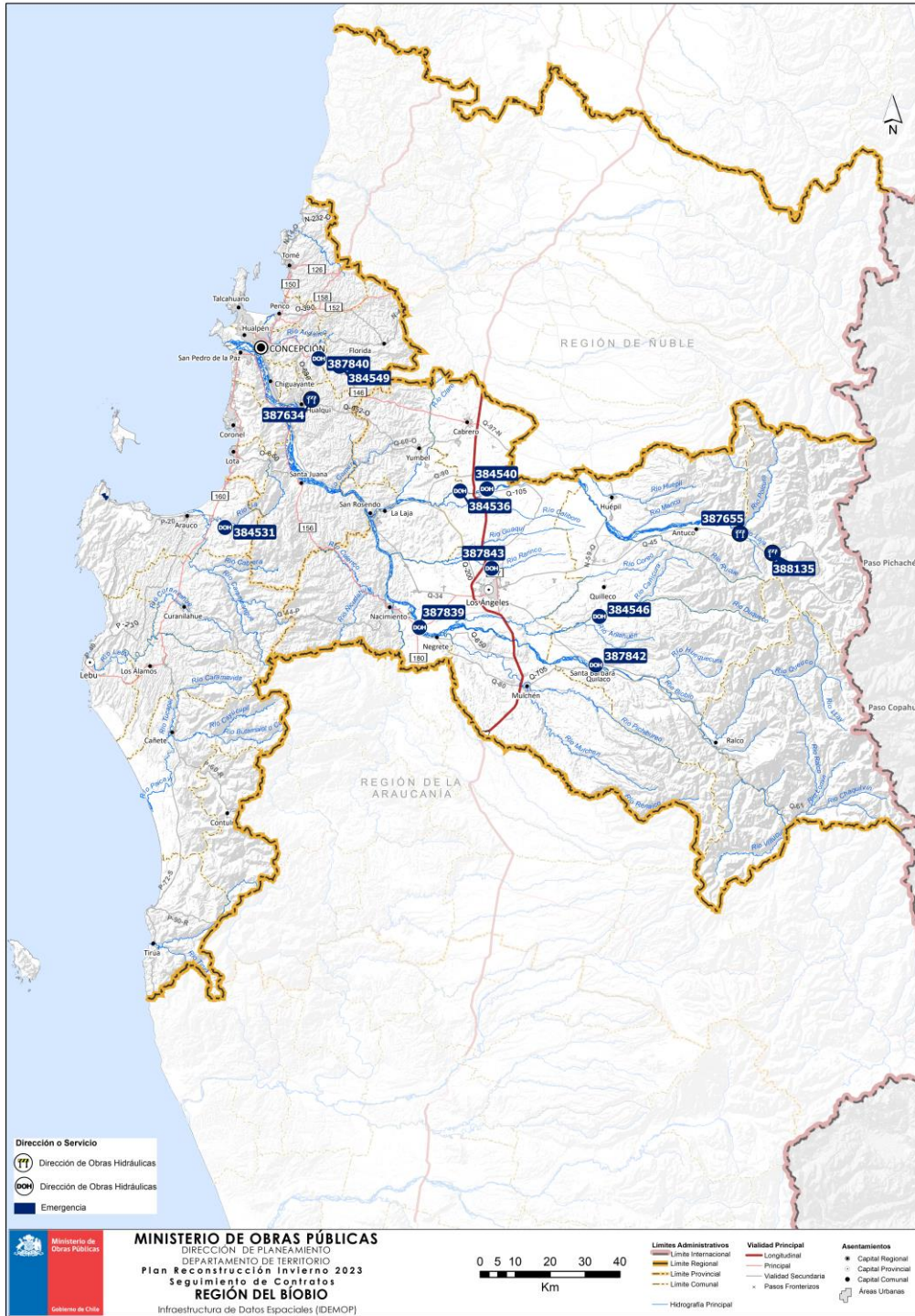
Si











Dirección Web del Plan

https://planeamiento.mop.gob.cl/centrodedocumentacion/planes_especiales/Documents/2023/Plan_de_Emergencia_y_Reconstruccion_Centro-Sur_Invierno_2023.pdf

Fuente: Ministerio de Obras Públicas Dirección de Planeamiento, 2024.

Anexo: Detalle de Carteras



Plan Director

Plan Director de Infraestructura

Región	Servicio	Proyectos
Arica y Parinacota	Dirección de Aeropuertos	Conservacion Aeródromo Zapahuira, Putre. Xv Región.
Arica y Parinacota	Dirección de Obras Hidráulicas	Construccion Embalse Livilcar Valle De Azapa, Comuna De Arica
Arica y Parinacota	Dirección de Obras Hidráulicas	Construccion Embalse Chironta Valle De Lluta
Arica y Parinacota	Dirección de Vialidad	Ampliacion Ruta 5, Sector: Bif. Aeropuerto- Complejo Chacalluta
Arica y Parinacota	Dirección de Vialidad	Construccion Reposicion Red Vial Andina S: Parinacota - Visviri (Cmt)
Arica y Parinacota	Dirección de Vialidad	Reposicion Pav. Y Constr. 3ª Pista Ruta 5, S: Cuesta Camarones .-
Arica y Parinacota	Dirección de Vialidad	Reposicion Pav. Y Constr. 3ª Pista Ruta 5, S: Cuesta Acha
Arica y Parinacota	Dirección de Vialidad	Reposicion Pav. Y Constr. 3ª Pista Cuesta Chaca Norte.
Arica y Parinacota	Dirección de Vialidad	Reposicion Ruta 5 Sector :Cuesta De Acha - Acceso Arica
Tarapacá	Dirección de Vialidad	Reposicion Pavimento Ruta 5 S: Pintados - Bif. Huara
Tarapacá	Dirección de Vialidad	Construccion By Pass Ruta A-65, Sector Cuesta Duplijsa
Tarapacá	Dirección de Vialidad	Mejoramamiento Ruta A-687, Sector Pozo Almonte - Salar Del Huasco
Antofagasta	Dirección de Vialidad	Mejoramamiento Ruta Altiplanica B-245 S: S. Pedro Atacama-Tatio -
Antofagasta	Dirección de Vialidad	Reposicion Ruta 5 Sector Crucero - Iberia
Antofagasta	Dirección de Vialidad	Reposicion Pavimento Ruta 5 S: Iberia - Quillagua
Antofagasta	Dirección de Vialidad	Reposicion Mejor. Ruta B-15-A, Ollague-Lim I Reg-Collahuasi (Cmt)
Antofagasta	Dirección de Vialidad	Reposicion Pavimento Ruta 5, Sector: Las Bombas - Bif. Taltal
Antofagasta	Dirección de Vialidad	Reposicion Pavimento Ruta 5 S: Acceso Pedro De Valdivia - Crucero
Antofagasta	Dirección de Vialidad	Mejoramamiento Ruta 21-Ch Sector Ascotan - Ollagüe
Antofagasta	Dirección de Vialidad	Mejoramamiento Ampliacion Ruta 1 Pasada Por Tocopilla Rotonda Limite Urbano
Antofagasta	Dirección de Vialidad	Reposicion Ruta 5 S: Limite Provincial Acceso Of Pedro De Valdivia
Antofagasta	Dirección de Vialidad	Reposicion Pavimento Ruta 5 Norte S: Acceso A Yumbe - Est. Los Vientos .
Antofagasta	Dirección de Vialidad	Mejoramamiento Y Construccion Vial Acceso Puerto Antofagasta

Región	Servicio	Proyectos
Antofagasta	Dirección de Vialidad	Mejoramiento Circunvalacion Calama S: Yalquincha - Pobl Tucnar Huasi
Atacama	Dirección de Obras Hidráulicas	Conservacion Infraestructura De Riego Embalse Lautaro Iii Región, Tierra Amarilla
Atacama	Dirección de Vialidad	Reposicion Ruta 5, Sector Portofino - Chanaral -
Atacama	Dirección de Vialidad	Mejoramiento Paso San Francisco En Tercera Region
Atacama	Dirección de Vialidad	Reposicion Ruta 5, Sector Caldera - Obispito
Atacama	Dirección de Vialidad	Reposicion Ruta 5, Sector Obispito - Portofino
Atacama	Dirección de Vialidad	Mejoramiento Ruta C-46, Vallendar Huasco
Atacama	Dirección de Vialidad	Construccion Conexion Vial Ruta C-46 - Puertos De Huasco
Coquimbo	Dirección de Obras Hidráulicas	Construccion Embalse El Bato - Rio Illapel -
Coquimbo	Dirección de Obras Hidráulicas	Construccion Embalse Valle Hermoso En Rio Pama Combarbala
Coquimbo	Dirección de Obras Hidráulicas	Construccion Embalse La Tranca En Rio Cogoti
Coquimbo	Dirección de Obras Hidráulicas	Construccion Embalse Murallas Viejas Río Combarbalá Comuna De Combarbalá
Coquimbo	Dirección de Obras Hidráulicas	Construccion Embalse El Canelillo Illapel
Coquimbo	Dirección de Obras Hidráulicas	Conservacion Manejo Y Control Embalse El Bato Rio Illapel
Coquimbo	Dirección de Obras Hidráulicas	Habilitacion Compromisos Ambientales Embalse El Bato Illapel
Coquimbo	Dirección de Vialidad	Reposicion Ruta D-85 Camino Longitudinal (Los Vilos)-Illapel., Tr li -
Coquimbo	Dirección de Vialidad	Construccion Ruta D-705 Sector: Auco - Los Pozos -
Coquimbo	Dirección de Vialidad	Reposicion Pavimento Ruta D-81 Illapel-Salamanca Iv Region
Coquimbo	Dirección de Vialidad	Mejoramiento Ruta D-605 Sector: Soruco - Combarbala .-
Coquimbo	Dirección de Vialidad	Mejoramiento Mejoramiento Ampli Y Conse Red Vial Iv Reg Ruta 43 (Expropiaciones)
Coquimbo	Dirección de Vialidad	Construccion Conexion Vial Ruta Costera, Caleta Hornos - Limite Regional - Huasco
Coquimbo	Dirección de Vialidad	Mejoramiento Camino Basico Intermedio Region De Coquimbo, Ruta D-110

Región	Servicio	Proyectos
Coquimbo	Dirección de Vialidad	Reposicion Ruta 41-Ch Sector: La Serena - Vicuña
Valparaíso	Dirección de Obras Hidráulicas	Construccion Embalse Chacillas De Putaendo
Valparaíso	Dirección de Vialidad	Reposicion Ruta E-46 Cruce Long.(Catapilco) - La Laguna -
Valparaíso	Dirección de Vialidad	Ampliacion Ruta F-30-E S Cr Long. Papudo-Puchuncavi-Concon -
Valparaíso	Dirección de Vialidad	Mejoramiento Ruta F-30-E S: Cementerio Concon - Rotonda Concon
Valparaíso	Dirección de Vialidad	Reposicion Ruta F-50 Sector: Lo Orozco - Quilpue .-
Valparaíso	Dirección de Vialidad	Reposicion Ruta 60 Ch, Sector: Cruce San Pedro-Enlace Quillota
Valparaíso	Dirección de Vialidad	Reposicion Ruta 60 Ch, S: Juncal-Portillo Y Saladillo
Valparaíso	Dirección de Vialidad	Mejoramiento Y Habilitación R 60ch (La Pólvara) Sector :Cruce 68 - Acceso Puerto
Valparaíso	Dirección de Vialidad	Reposicion Ruta E-71, San Felipe - Putaendo, Prov. De San Felipe
Valparaíso	Dirección de Vialidad	Reposicion Ruta F-50 Sector: Lo Orozco - Quilpue Etapa Ii , Com Quilpue
Valparaíso	Dirección de Vialidad	Ampliacion Ruta F-30-E S:Cruce Ruta F-20 - Concon, Prov.Valparaiso
Valparaíso	Dirección de Vialidad	Reposicion Ruta 60 Ch (La Polvora) S:Cr.Ruta 68-Puerto(Tunel1).
Metropolitana	Dirección de Vialidad	Habilitacion Rutas G-30-46 Sector: Cerrillos - Lonquen
Metropolitana	Dirección de Vialidad	Mejoramiento Ruta G-16 Camino Lo Echevers -
Metropolitana	Dirección de Vialidad	Reposicion Pavimento Ruta G-78 S: El Monte-Paico-Melipilla .-
Metropolitana	Dirección de Vialidad	Reposicion Ruta G-184. El Noviciado, S: Km. 0,0 Al 7,0 .-
Metropolitana	Dirección de Vialidad	Mejoramiento Cno. Lagunillas G-355, Km. 0,0-19 Cna De S. J. De Maipo
Metropolitana	Dirección de Vialidad	Reposicion Ruta G-78, Sector Melipilla-Cuncumen
Metropolitana	Dirección de Vialidad	Construccion By Pass Melipilla, Region Metropolitana
Metropolitana	Dirección de Vialidad	Ampliacion Camino Padre Hurtado Ruta G-45
Metropolitana	Dirección de Vialidad	Mejoramiento Pasadas Urbanas Ruta G-16 S: A. Vespuccio - Lampa, Rm
Metropolitana	Dirección de Vialidad	Reposicion Puentes Y Mejoramiento Ruta G-16: Sector Lampa, Tilttil Y Runge
Metropolitana	Dirección de Vialidad	Mejoramiento Ruta G-30 Cerrillos - Lonquen. Segunda Etapa
O'Higgins	Dirección de Vialidad	Construccion De Ciclovias En Caminos De Vi Region .-
O'Higgins	Dirección de Vialidad	Mejoramiento Rutas I-660 E I-674 Colhue- La Quebrada - Alcones
O'Higgins	Dirección de Vialidad	Mejoramiento Pasadas Urbanas Ruta I-50 Vi Reg. Del Lib.B.Ohiggins
O'Higgins	Dirección de Vialidad	Ampliacion Ruta H-10 Y Ruta H-210, Conexion Rancagua - Graneros.
O'Higgins	Dirección de Vialidad	Ampliacion Ruta H-30 Sector Ruta 5 Sur - Cruce R H-270, Rancagua

Región	Servicio	Proyectos
Maule	Dirección de Obras Hidráulicas	Construcción Sistema De Regadío Ancoa Provincia De Linares
Maule	Dirección de Vialidad	Reposición Ruta L-30-M Sector: Cruce Ruta L-16 - Pte. Purapel -
Maule	Dirección de Vialidad	Mejoramiento Camino San Rafael Villa Prat Rol, K-40 -
Maule	Dirección de Vialidad	Construcción Puente Sobre Río Maule (Colbun) Y Accesos -
Maule	Dirección de Vialidad	Reposición Pav. Ruta K-25. Sector: Molina-Los Robles -
Maule	Dirección de Vialidad	Mejoramiento Ruta J-70-I, S. Cruce Ruta J-60 (Parronal)-Lim. Reg.
Maule	Dirección de Vialidad	Construcción Circunvalación Norte A Linares
Maule	Dirección de Vialidad	Reposición Pav. Ruta J-60, Sector Rauco-Cruce Ruta Costera
Maule	Dirección de Vialidad	Reposición Ruta L-30-M, Sector Puente Purapel-Constitución
Maule	Dirección de Vialidad	Mejoramiento Ruta M-80-N, Sector Tregualemu-Límite Regional .
Maule	Dirección de Vialidad	Mejoramiento Camino Costero Norte, S: Boyeruca-Cr. Ruta J-60
Maule	Dirección de Vialidad	Ampliación Reposición Ruta 115 Ch, Sector Talca - San Clemente
Maule	Dirección de Vialidad	Mejoramiento Ruta K-275, Sector Las Trancas-Parque Ingles
Maule	Dirección de Vialidad	Mejoramiento Conexión Vial Ruta 115 Ch - Ruta 5 En Talca
Maule	Dirección de Vialidad	Reposición Ruta 126 Ruta Los Conquistadores .
Maule	Dirección de Vialidad	Construcción Variante San Clemente, En Ruta 115 Ch, Com. Sn Clemente
Maule	Dirección de Vialidad	Mejoramiento Ruta J-80, S: Cr. J-60(Hualañe)-Cr. Ruta Costera
Maule	Dirección de Vialidad	Mejoramiento Ruta K-55, Sector Bif. Aurora-Punta De Diamante
Ñuble	Dirección de Obras Hidráulicas	Construcción Regadío Lonquen Ninhue
Ñuble	Dirección de Obras Hidráulicas	Construcción Diseños Complementarios Embalse Punilla
Ñuble	Dirección de Vialidad	Mejoramiento Ruta N-45 Sector: Tres Esquinas (N) - Coihueco -
Ñuble	Dirección de Vialidad	Mejoramiento Ruta O-10, N-66-O, Sector Coelemu - San Ignacio - Ñipas
Ñuble	Dirección de Vialidad	Reposición Ruta N-59-Q, Sector: Chillan - Yungay
Biobío	Dirección de Vialidad	Mejoramiento Ruta P-22 Sector Llico - Punta Lavapie
Biobío	Dirección de Vialidad	Reposición Ruta Q-90-O Cruce Longitudinal - La Laja -
Biobío	Dirección de Vialidad	Mejoramiento Ruta P-40. Sector: Arauco-Quiapo-Millonhue -
Biobío	Dirección de Vialidad	Mejoramiento Ruta P-40, Sector Quiapo - Millonhue Provincia De Arauco

Región	Servicio	Proyectos
Biobío	Dirección de Vialidad	Construcción Mejoramiento Interconexión Vial P-20 P-40, Arauco
La Araucanía	Dirección de Vialidad	Mejoramiento Rutas S-46 ,S-618 Sector: Pto. Dominguez - Hualpin
La Araucanía	Dirección de Vialidad	Mejoramiento Ruta S - 790 Nueva Tolten - Limite Regional (Queule) -
La Araucanía	Dirección de Vialidad	Mejoramiento Pasadas Urbanas Ruta S-30-40 S Temuco-Carahue -
La Araucanía	Dirección de Vialidad	Mejoramiento Camino Costero Ix Reg. S: Lim. Reg. Norte - Tranapunte
La Araucanía	Dirección de Vialidad	Mejoramiento Ruta 199-Ch Sector Puesto Paso Mamuil Malal -
La Araucanía	Dirección de Vialidad	Mejoramiento Ruta 199-Ch Sector: Villarrica - Pucon
La Araucanía	Dirección de Vialidad	Reposición Ruta S-91 , Sector Loncoche - Villarrica
La Araucanía	Dirección de Vialidad	Ampliación Ruta 199-Ch Sector: Freire-Villarrica -
La Araucanía	Dirección de Vialidad	Mejoramiento Ruta Interlagos San Pedro - Pitrunco - Los Raulies - Pedregoso 501-503-507
La Araucanía	Dirección de Vialidad	Construcción Conexión Vial S: Malalcahuello-Lonquimay Reg. Araucanía
Los Ríos	Dirección de Vialidad	Mejoramiento Ruta T-85 Varios Tramos En Lago Ranco - Calcurrupe .-
Los Ríos	Dirección de Vialidad	Mejoramiento Ruta T-35 Los Lagos - Valdivia - S: Antihue-Valdivia
Los Ríos	Dirección de Vialidad	Mejoramiento Rutas S/Rol, T-981-U S: Crucero-Entrelagos
Los Ríos	Dirección de Vialidad	Reposición Rutas T-47 Y T-45 Sector Choshuenco - Riñihue
Los Ríos	Dirección de Vialidad	Reposición, Construcción Ruta Interlagos. S: Ñancul - Las Huellas
Los Ríos	Dirección de Vialidad	Mejoramiento Rutas 203-201-Ch Sector: Panguipulli-Conaripe Ii
Los Ríos	Dirección de Vialidad	Construcción Conexión Vial Ruta Costera. Sector: Mehuin - Niebla
Los Ríos	Dirección de Vialidad	Mejoramiento Ruta 203-Ch Sector:Choshuenco-Puerto Fuy
Los Ríos	Dirección de Vialidad	Mejoramiento Ruta T -559 Sector Llifen-Arquihue
Los Ríos	Dirección de Vialidad	Construcción Mejor. Ruta 201-Ch Sector: Coñaripe - Pellaifa
Los Ríos	Dirección de Vialidad	Ampliación Doble Vía La Unión - Río Bueno, Ruta 210 Y T-71
Los Lagos	Dirección de Aeropuertos	Reposición Aeródromo Chaitén. Provincia De Palena, X Región.
Los Lagos	Dirección de Obras Portuarias	Construcción Infraestructura Básica Caleta Mar Brava, Ancud
Los Lagos	Dirección de Vialidad	Construcción Camino Puelo - Paso El Bolson
Los Lagos	Dirección de Vialidad	Construcción Conexión Vial Futaleufu-Termas Del Amarillo .
Los Lagos	Dirección de Vialidad	Mejoramiento Ruta V-815, Tramo: Bif. Ilque-Cruce Ruta V-85 .-
Los Lagos	Dirección de Vialidad	Mejoramiento Ruta 7 Sector Sta. Lucía-Límite Regional .

Región	Servicio	Proyectos
Los Lagos	Dirección de Vialidad	Mejoramiento Ruta 7 Sector: Michimahuida-Pto. Cardenas (Pte. Yelcho) .
Los Lagos	Dirección de Vialidad	Mejoramiento Ruta 7 Sector: Lenca - La Arena .
Los Lagos	Dirección de Vialidad	Mejoramiento Ruta W-15. Sector: Pumanzano - Linao, Ancud
Los Lagos	Dirección de Vialidad	Mejoramiento Ruta V-86. S: Cruce Ruta V-40 - Nueva Braunau-El Gato
Los Lagos	Dirección de Vialidad	Ampliacion Reposicion Ruta V-85 Cr. Longitudinal Ruta 5 - Calbuco
Los Lagos	Dirección de Vialidad	Reposicion Ripio Ruta U-775 Sector Nochaco-Rupanquito .
Los Lagos	Dirección de Vialidad	Mejoramiento Ruta U-16, Sector Bif.Quilacahuin - Puente Momberg
Los Lagos	Dirección de Vialidad	Mejoramiento Ruta 7. Sector: Leptepu - Fiordo Largo
Los Lagos	Dirección de Vialidad	Mejoramiento Ruta W-195. Sector: Quemchi - Puchauran
Los Lagos	Dirección de Vialidad	Construccion Ruta 7. Sector: Leptepu-Huinay
Los Lagos	Dirección de Vialidad	Construccion Ripio Ruta 7. Sector: Pichanco-Huinay, Xr .
Los Lagos	Dirección de Vialidad	Construccion Ripio Ruta 7. S: Fiordo Largo (Pillan) - Caleta Gonzalo
Los Lagos	Dirección de Vialidad	Mejoramiento Ruta 7. Sector: Caleta Gonzalo - Santa Barbara
Los Lagos	Dirección de Vialidad	Mejoramiento Ruta 7 Sector: Puente Puñon - Pichicolo
Los Lagos	Dirección de Vialidad	Mejoramiento Ruta 7 Sector Pichicolo-Hornopiren .-
Los Lagos	Dirección de Vialidad	Mejoramiento Ruta 7 Sector Puelche-Puente Puñon .-
Aysén	Dirección de Obras Portuarias	Construccion Rampa Y Obras Anexas En Puerto Aguirre Aysen
Aysén	Dirección de Vialidad	Construccion Cno. Puerto Yungay (Rio Bravo) - Ventisquero Montt -
Aysén	Dirección de Vialidad	Mejoramiento Ruta 7: La Junta - Limite Regional Norte
Aysén	Dirección de Vialidad	Construccion Variante En Puerto Aysen
Aysén	Dirección de Vialidad	Mejoramiento Ruta 7 : Sector Coyhaique - El Blanco
Aysén	Dirección de Vialidad	Reposicion Ruta 265 Sector Cuesta El Maiten
Magallanes y de la Antártica Chilena	Dirección de Vialidad	Construccion Camino Estancia Vicuna - Yendegaia -
Magallanes y de la Antártica Chilena	Dirección de Vialidad	Mejoramiento Punta Arenas-Fte. Bulnes(Ii),Rio Amarillo-Bif.Fte. Bulnes -
Magallanes y de la Antártica Chilena	Dirección de Vialidad	Ampliacion Ruta 9, Pta.Arenas-Aerop, Km.8,1-Km.12.1 / Km.13.8-18,4
Magallanes y de la	Dirección de Vialidad	Mejoramiento Ruta 257-Ch, Sector Onaissin - San Sebastian, Xiir.

Región	Servicio	Proyectos
Antártica Chilena		
Magallanes y de la Antártica Chilena	Dirección de Vialidad	Construcción Co Vic.-Yendegaia,S:Rio Betbeder-Rio Toledo Y Caleta M.
Magallanes y de la Antártica Chilena	Dirección de Vialidad	Mejoramiento Ruta 257-Ch, Cerro Sombrero-Onaissin
Magallanes y de la Antártica Chilena	Dirección de Vialidad	Construcción Vicuña- Yendegaia S: Caleta 2 De Mayo-Cordillera Darwin

Planes Especiales

Plan de Desarrollo Zonas Extremas MOP

Region	Servicio	Nombre Iniciativa Según Plan	Nombre Proyecto	BIP
Arica y Parinacota	Dirección de Arquitectura	Construcción Museo Cultura Chinchorro	Gran Museo Cultura Chinchorro	30347281-0
Arica y Parinacota	Dirección de Arquitectura	Plan De Infraestructura Educacional	Normalizacion De Infraestructura Octavio Palma Perez, Arica	30118733-0
Arica y Parinacota	Dirección de Arquitectura	Plan De Infraestructura Educacional	Normalizacion De Infraestructura Liceo Artista D-13, Arica Arica	30116879-0
Arica y Parinacota	Dirección de Arquitectura	Plan De Infraestructura Educacional	Mejoramiento Integral Escuela Ignacio Carrera Pinto, Arica G-27	30419316-0
Arica y Parinacota	Dirección de Arquitectura	Restauraciones Catedral, Ex Aduana, Mercado, Estación Y Ex Isla El Alacrán	Restauracion Ex Estacion Del Ferrocarril Arica - La Paz, Arica	30080082-0
Arica y Parinacota	Dirección de Arquitectura	Restauraciones Catedral, Ex Aduana, Mercado, Estación Y Ex Isla El Alacrán	Restauracion Monumento Nacional Ex Isla Del Alacran, Arica Y Parinacota Arica	30084822-0
Arica y Parinacota	Dirección de Arquitectura	Restauraciones Catedral, Ex Aduana, Mercado, Estación Y Ex Isla El Alacrán	Restauracion Monumento Nacional Catedral San Marcos De Arica	30084824-0
Arica y Parinacota	Dirección de Arquitectura	Restauraciones Catedral, Ex Aduana, Mercado, Estación Y Ex Isla El Alacrán	Restauracion Edificio Monumento Nacional , Ex Aduana Arica	30083908-0
Arica y Parinacota	Dirección de Obras Hidráulicas	Embalse Chironta	Construccion Embalse Chironta Valle De Lluta	30034659-0
Arica y Parinacota	Dirección de Obras Hidráulicas	Embalse Livilcar	Construccion Embalse Livilcar Valle De Azapa, Comuna De Arica	30034648-0
Arica y Parinacota	Dirección de Obras Hidráulicas	Embalse Umirpa	Construccion Embalse Umirpa Comuna De Camarones	30068807-0
Arica y Parinacota	Dirección de Obras Portuarias	Caleta Productiva Quiane	Construccion Obras De Relocalización Caleta Pesquera Arica	30065797-0
Arica y Parinacota	Dirección de Obras Portuarias	Paseos Borde Costero (Playa Chinchorro, Poza El Alacrán, Anzota, Corazones, Lisera, Laucho Y Playa Brava)	Conservacion Obras Portuarias Menores Region De Arica Y Parinacota	30101524-0

Region	Servicio	Nombre Iniciativa Según Plan	Nombre Proyecto	BIP
Arica y Parinacota	Dirección de Obras Portuarias	Paseos Borde Costero (Playa Chinchorro, Poza El Alacrán, Anzota, Corazones, Lisera, Laucho Y Playa Brava)	Construccion Protecciones Costeras Ex Isla Del Alacrán, Arica	30480575-0
Arica y Parinacota	Dirección de Obras Portuarias	Paseos Borde Costero (Playa Chinchorro, Poza El Alacrán, Anzota, Corazones, Lisera, Laucho Y Playa Brava)	Mejoramamiento Paseo Borde Costero Sector Playa Brava, Arica	30122374-0
Arica y Parinacota	Dirección de Obras Portuarias	Paseos Borde Costero (Playa Chinchorro, Poza El Alacrán, Anzota, Corazones, Lisera, Laucho Y Playa Brava)	Mejoramamiento Borde Costero Playa Arenillas Negras	30295074-0
Arica y Parinacota	Dirección de Obras Portuarias	Paseos Borde Costero (Playa Chinchorro, Poza El Alacrán, Anzota, Corazones, Lisera, Laucho Y Playa Brava)	Construccion Paseo Y Proteccion Borde Costero Sector Corazones-Arica	30132034-0
Arica y Parinacota	Dirección de Vialidad	Conectividad Vial	Ampliacion Ruta 5,Sector: Bif. Aeropuerto-Complejo Chacalluta	30459183-0
Arica y Parinacota	Dirección de Vialidad	Conectividad Vial	Conservacion Caminos Basicos Region De Arica Y Parinacota 2015-2016	30370278-0
Arica y Parinacota	Dirección de Vialidad	Conectividad Vial	Conservacion Saneamiento Ruta A-23, S: Cr.Ruta 11 Ch-Cr. Ruta A-93	30135076-0
Arica y Parinacota	Dirección de Vialidad	Conectividad Vial	Conservacion Saneamiento Ruta A-353, Cr. A-35- Corralones- Cr. A-319	30209022-0
Arica y Parinacota	Dirección de Vialidad	Conectividad Vial	Construccion By Pass Y Repos Red Vial Andina, S:Cr 11 Ch-Km 12 (Cmt)	30300972-0
Arica y Parinacota	Dirección de Vialidad	Conectividad Vial	Construccion Rutas S/Rol, A-19. S: Cr. Ruta 5 - Cr. Ruta 11-Ch	30091216-0
Arica y Parinacota	Dirección de Vialidad	Conectividad Vial	Mejoramamiento Acceso Ticnamar Comuna De Putre	30083454-0
Arica y Parinacota	Dirección de Vialidad	Conectividad Vial	Mejoramamiento Red Vial Ruta A-15, Xv Región	30301322-0
Arica y Parinacota	Dirección de Vialidad	Conectividad Vial	Mejoramamiento Red Vial Ruta A-35,Sector Cr. Ruta 5 - Cr. Ruta A-31	30295772-0
Arica y	Dirección de Vialidad	Conectividad Vial	Mejoramamiento Ruta A-143, Sector Cruce	30364289-0

Region	Servicio	Nombre Iniciativa Según Plan	Nombre Proyecto	BIP
Parinacota			Ruta 11 Ch - Cruce Ruta A-191	
Arica y Parinacota	Dirección de Vialidad	Conectividad Vial	Mejoramiento Ruta A-191, Sector Cruce Ruta A-143 - Cruce Ruta A-27	30364290-0
Arica y Parinacota	Dirección de Vialidad	Conectividad Vial	Reposicion Reposición Ruta A-27, Sector San Miguel Azapa - Km 32	30080195-0
Arica y Parinacota	Dirección de Vialidad	Conectividad Vial	Reposicion Ruta 11 Ch, S: Arica Tambo Quemado Km 170 Al 192	30077061-0
Arica y Parinacota	Dirección de Vialidad	Conectividad Vial	Reposicion Ruta 11 Ch, S: Arica Tambo Quemado Km 36-60	30076726-0
Arica y Parinacota	Dirección de Vialidad	Conectividad Vial	Reposicion Ruta 11-Ch, Arica-Tambo Quemado, El Aguila - C. Cardone	30078323-0
Arica y Parinacota	Dirección de Vialidad	Conectividad Vial	Reposicion Ruta 12 Sector Cruce Ruta 5 - Aeropuerto Chacalluta	30118249-0
Arica y Parinacota	Dirección de Vialidad	Conectividad Vial	Reposicion Ruta 5, Sector : Valle De Chaca, Comuna De Arica	30134178-0
Arica y Parinacota	Dirección de Vialidad	Conectividad Vial	Reposicion Ruta 5,S:Alto Cuesta Chaca Norte-Cuesta Acha	30083777-0
Arica y Parinacota	Dirección de Vialidad	Conectividad Vial	Reposicion Ruta A-27,Sector Loteo Montalvo - San Miguel De Azapa	30091479-0
Arica y Parinacota	Dirección de Vialidad	Conectividad Vial	Conservacion Caminos Básicos Y Saneamiento Región De Arica Y Parinacota	40007799-0
Arica y Parinacota	Dirección de Vialidad	Conectividad Vial	Habilitacion Senda De Penetración Caritaya - Muyuri	30083427-0
Arica y Parinacota	Dirección de Vialidad	Conectividad Vial	Mejoramiento Ruta A-27, Sector Km 32 Al Km 40,2, Xv Región	30241272-0
Arica y Parinacota	Dirección de Vialidad	Conectividad Vial	Reposicion Ruta 5 Sector :Cuesta De Acha - Acceso Arica	30083779-0
Arica y Parinacota	Dirección de Vialidad	Conectividad Vial	Reposicion Ruta A - 133, Sector El Buitre - Las Maitas	30083248-0
Arica y	Dirección de Vialidad	Conectividad Vial	Mejoramiento Red Vial Ruta A-31,Sector	30295575-0

Region	Servicio	Nombre Iniciativa Según Plan	Nombre Proyecto	BIP
Parinacota			Cr. Ruta A-35 - Zapahuira	
Arica y Parinacota	Dirección de Vialidad	Conectividad Vial	Mejoramiento Ruta Andina, Sector Limite Regional-Ruta 11 Ch. Xv Reg.	30124737-0
Arica y Parinacota	Dirección de Vialidad	Conectividad Vial	Conservacion Ruta A-353 Región De Arica Y Parinacota	40011081-0
Arica y Parinacota	Dirección de Vialidad	Conectividad Vial	Reposicion Ruta 5 S: Limite Urbano N. De Arica- Límite Con Perú	30083784-0
Arica y Parinacota	Dirección de Vialidad	Conectividad Vial	Construccion Prolongación Ruta A-210 Sector Las Machas - Aeropuerto	30119366-0
Arica y Parinacota	Dirección General de Aguas	Estudio Integral Para Resolver Situaciones De Escasez Hídrica	Construccion De Estaciones Fluviométricas Y Meteorologica Xv Region	30311322-0
Arica y Parinacota	Dirección General de Aguas	Estudio Integral Para Resolver Situaciones De Escasez Hídrica	Diagnostico Obras Mejoramiento Calidad Agua Río Azufre	40020242-0
Arica y Parinacota	Dirección General de Aguas	Estudio Integral Para Resolver Situaciones De Escasez Hídrica	Diagnostico Para El Mejoramiento De Calidad Del Agua Proveniente Del Rio Caritaya	40020319-0
Arica y Parinacota	Dirección General de Aguas	Estudio Integral Para Resolver Situaciones De Escasez Hídrica	Analisis Integral De Soluciones A La Escasez Hídrica	30310923-0
Arica y Parinacota	Dirección General de Aguas	Estudio Integral Para Resolver Situaciones De Escasez Hídrica	Diagnostico Para El Mejoramiento Calidad Del Agua Rio Colpita	40020240-0
Arica y Parinacota	Subdirección de Servicios Sanitarios Rurales	Programa De Servicios Sanitarios: 20 Apr Comunidades Concentradas Y Semi Concentradas	Mejoramiento Sistema Agua Potable Rural Visviri	30369473-0
Arica y Parinacota	Subdirección de Servicios Sanitarios Rurales	Programa De Servicios Sanitarios: 20 Apr Comunidades Concentradas Y Semi Concentradas	Estudio Estudios De Prefactibilidad, Factibilidad Y Diseño Agua Potable Rural Interregional	27000310-0
Arica y Parinacota	Subdirección de Servicios Sanitarios Rurales	Programa De Servicios Sanitarios: 20 Apr Comunidades Concentradas Y Semi Concentradas	Construccion Sistema Apr, Sector Pampa Algodonal	30326124-0
Arica y Parinacota	Subdirección de Servicios Sanitarios	Programa De Servicios Sanitarios: 20 Apr Comunidades Concentradas Y Semi	Mejoramiento Sistema Agua Potable Rural De Putre, Comuna De Putre	30402522-0

Region	Servicio	Nombre Iniciativa Según Plan	Nombre Proyecto	BIP
	Rurales	Concentradas		
Arica y Parinacota	Subdirección de Servicios Sanitarios Rurales	Programa De Servicios Sanitarios: 20 Apr Comunidades Concentradas Y Semi Concentradas	Mejoramiento Sistema Apr Localidad De Camarones, Comuna De Camarones	30418837-0
Arica y Parinacota	Subdirección de Servicios Sanitarios Rurales	Programa De Servicios Sanitarios: 20 Apr Comunidades Concentradas Y Semi Concentradas	Mejoramiento Sistema Agua Potable Rural Lluta, Comuna De Arica	30434831-0
Arica y Parinacota	Subdirección de Servicios Sanitarios Rurales	Programa De Servicios Sanitarios: 20 Apr Comunidades Concentradas Y Semi Concentradas	Construccion Sistema De Agua Potable Rural Pago De Gomez, Arica	30116148-0
Arica y Parinacota	Subdirección de Servicios Sanitarios Rurales	Programa De Servicios Sanitarios: 20 Apr Comunidades Concentradas Y Semi Concentradas	Construccion Sistema Apr Timar , Comuna De Camarones	30447682-0
Arica y Parinacota	Subdirección de Servicios Sanitarios Rurales	Programa De Servicios Sanitarios: 20 Apr Comunidades Concentradas Y Semi Concentradas	Construccion Sistema Apr Cobija, Comuna De Camarones	30447772-0
Arica y Parinacota	Subdirección de Servicios Sanitarios Rurales	Programa De Servicios Sanitarios: 20 Apr Comunidades Concentradas Y Semi Concentradas	Construccion Sistema Apr Chucuyo, Comuna De Putre	30447684-0
Arica y Parinacota	Subdirección de Servicios Sanitarios Rurales	Programa De Servicios Sanitarios: 20 Apr Comunidades Concentradas Y Semi Concentradas	Mejoramiento Captación Villa Frontera Y La Ponderosa, Comuna Arica	30437460-0
Arica y Parinacota	Subdirección de Servicios Sanitarios Rurales	Programa De Servicios Sanitarios: 20 Apr Comunidades Concentradas Y Semi Concentradas	Construccion Sistema Agua Potable Rural Chujlluta	30369474-0
Los Lagos	Dirección de Aeropuertos	Reposicion Aeródromo Chaitén. Provincia De Palena, X Región.	Reposicion Aerodromo Chaiten Prov. De Palena, X Region	30083769-0
Los Lagos	Dirección de Arquitectura	Ampliacion Esc. Basica Futaleufu Para E. Media	Ampliacion Escuela Básica Futaleufu	30072372-0
Los Lagos	Dirección de Arquitectura	Construccion Escuela Roberto White Gessel - Palena	Reposicion Escuela Roberto White Y Ampliación Educación Media Palena	30085412-0

Region	Servicio	Nombre Iniciativa Según Plan	Nombre Proyecto	BIP
Los Lagos	Dirección de Arquitectura	Gimnasios Y Multicanchas Techadas	Reposicion Gimnasio Municipal De Futaleufu	30086361-0
Los Lagos	Dirección de Arquitectura	Reposicion Edificio Municipal De Chaiten	Reposicion Edificio Consistorial De Chaiten	30103541-0
Los Lagos	Dirección de Arquitectura	Retenes De Carabineros	Reposicion Reten De Carabineros Cochamo	30046830-0
Los Lagos	Dirección de Obras Hidráulicas	Defensas Fluviales	Construccion Defensas Fluviales Río Blanco En Chaitén Sur, Palena	30136060-0
Los Lagos	Dirección de Obras Portuarias	Conservacion Obras Portuarias Menores Region De Los Lagos	Conservacion Obras Portuarias Menores Región De Los Lagos	30101082-0
Los Lagos	Dirección de Obras Portuarias	Construccion Infraestructura De Apoyo En Caleta Rolecha Hualaihue	Reposicion Infraestructura Portuaria Pesca Artesanal Rolecha, Hualaihue	30087893-0
Los Lagos	Dirección de Obras Portuarias	Construccion Infraestructura Portuaria Aulen, Hualaihue	Construccion Infraestructura Portuaria De Caleta Aulen, Comuna De Hualaihué	30305923-0
Los Lagos	Dirección de Obras Portuarias	Construccion Terminal Portuario Chaiten	Reposicion Terminal Portuario De Chaiten	30371674-0
Los Lagos	Dirección de Obras Portuarias	Construccion Terminal Portuario Chaiten	Construccion Terminal Portuario E Infraes. Pesca Artesanal Chaiten	30083092-0
Los Lagos	Dirección de Obras Portuarias	Diagnostico Estructural Muelle Chaiten, Provincia De Palena	Diagnostico Estructural Muelle Chaiten	30299473-0
Los Lagos	Dirección de Obras Portuarias	Mejoramiento Rampa Poyo	Reposicion Rampa Poyo, Chaiten	40029709-0
Los Lagos	Dirección de Obras Portuarias	Reposicion Infraestructura Portuaria Cochamo	Mejoramiento Rampa Puelo Comuna De Cochamo	40029707-0
Los Lagos	Dirección de Vialidad	Conservacion Periodica Camino Basico Santa Barbara-Chana, Rol W-807. (Safi 257979)	Conservacion Periodica Camino Basico Santa Barbara-Chana, Rol W-807	30342727-0
Los Lagos	Dirección de Vialidad	Conservacion Periodica Camino Basico W-609 Contao-Lapoza-Rolecha-El Varal. Etapa I(Safi 249398)	Conservacion Periodica Camino Basico Contao-Lapoza-Rolecha-El Vara	30342724-0
Los Lagos	Dirección de Vialidad	CONSERVACION PERIÓDICA, CAMINO	CONSERVACION PERIÓDICA, CAMINO	30342679-0

Region	Servicio	Nombre Iniciativa Según Plan	Nombre Proyecto	BIP
		BÁSICO COMAU-POYO-AYACARA-BUILL W-813 Y W-815 (SAFI 288837)	BÁSICO COMAU-POYO-AYACARA-BUILL	
Los Lagos	Dirección de Vialidad	Conservacion Puente Blanco Camino Santa Barbara Chana W807	Conservacion Red Vial Administracion Directa X Region Año 2015	30224031-0
Los Lagos	Dirección de Vialidad	Construccion Camino Puelo - Paso El Bolson (C.M.T.)	Construccion Camino Puelo - Paso El Bolson (C.M.T.)	20080167-0
Los Lagos	Dirección de Vialidad	Construccion Camino Ruta W-807,Sector:Pte.Negro-Pte.Aquellas,Chaiten. (Etapa 1: Construcción Puente Aquellas (Licitacion Año 2020) - Etapa 2: Puente Negro - Etapa 3: Puente Quitacalzón - Etapa 4: Construcción Camino)	Construccion Camino Ruta W-807 , Sector: Puente Negro-Puente Aquellas, Chaiten	30342673-0
Los Lagos	Dirección de Vialidad	Construccion Conexion Vial Cr. Ruta 231 Ch - Acc. Norte Lago Espolon - Cmt. (Safi 227936)	Construccion Conex Vial Cr Ruta 231 Ch-A. Norte L. Espolon-Futaleufu	30287426-0
Los Lagos	Dirección de Vialidad	Construccion Conexion Vial Isla Talcan Arch. Desertores,Chaiten	Construccion Conexion Vial Isla Talcan Arch. Desertores,Chaiten	30186523-0
Los Lagos	Dirección de Vialidad	Construccion Conexión Vial Sector:Palena - Lago Palena,Comuna Palena	Construccion Conexión Vial Sector:Palena - Lago Palena,Comuna Palena	30384235-0
Los Lagos	Dirección de Vialidad	Construccion Ripio Ruta 7. S: Fiordo Largo (Pillan) - Caleta Gonzalo.	Construccion Ripio Ruta 7. S: Fiordo Largo (Pillan) - Caleta Gonzalo	30110274-0
Los Lagos	Dirección de Vialidad	Construccion Ripio Ruta 7. Sector: Pichanco-Huinay.	Construccion Ripio Ruta 7. Sector: Pichanco-Huinay, Xr	30110267-0
Los Lagos	Dirección de Vialidad	Construccion Rta 7 Sur:Pichanco-Santa Barbara (Expropiacion Varios Tramos)	Construccion Rta 7.S:Pichanco-Sta Barbara(Expropiacion Varios Tramos)	30116996-0
Los Lagos	Dirección de Vialidad	Construccion Ruta 7. Sector: Huinay - Leptepu	Construccion Ripio Ruta 7. Sector: Huinay - Leptepu.	30109042-0
Los Lagos	Dirección de Vialidad	Construccion Ruta 7. Sector: Vodudahue - Leptepu (Cmt)	Construccion Ruta 7. Sector: Vodudahue - Leptepu (Cmt)	30137590-0
Los Lagos	Dirección de Vialidad	Mejoramiento Conexion Vial Puente	Mejoramiento Conexion Vial Puente	30384933-0

Region	Servicio	Nombre Iniciativa Según Plan	Nombre Proyecto	BIP
		Cheyre - Paso Rio Manso, Cochamo	Cheyre - Quebrada Rio Tigre, Cochamo	
Los Lagos	Dirección de Vialidad	Mejoramiento Ruta 231-Ch Sector Puerto Ramirez - Futaleufu (Diseño Safi 291661)	Mejoramiento Ruta 231-Ch. S:Puerto Ramirez-Futaleufú	30402825-0
Los Lagos	Dirección de Vialidad	Mejoramiento Ruta 235-Ch Sector V. S. Lucia-P. Ramirez, Prov. Palena.	Mejoramiento Ruta 235-Ch Sector V. S. Lucia-P. Ramirez, Prov. Palena	30384677-0
Los Lagos	Dirección de Vialidad	Mejoramiento Ruta 7 Sector Puerto Cardenas-Sta Lucia (Safi 223113)	Mejoramiento Ruta 7. Sector: Puerto Cardenas - Santa Lucia	30071449-0
Los Lagos	Dirección de Vialidad	Mejoramiento Ruta 7 Sector Sta. Lucia-Limite Regional .(30 Km)	Mejoramiento Ruta 7. Sector: Santa Lucia - Limite Regional	30071452-0
Los Lagos	Dirección de Vialidad	Mejoramiento Ruta 7 Sector Pichicolo-Hornopiren .- (15 Km)	Mejoramiento Ruta 7. Sector: Pichicolo - Hornopiren	30116523-0
Los Lagos	Dirección de Vialidad	Mejoramiento Ruta 7 Sector: Caleta Gonzalo - Lago Negro. (Meta 50 Km. Carretera Austral)	Mejoramiento Ruta 7. Sector: Caleta Gonzalo-Lago Negro (Puente Manuel Feliu), Chaiten	30309675-0
Los Lagos	Dirección de Vialidad	Mejoramiento Ruta 7, Sector Hornopiren - Pichanco (Pte. Blanco - Pte Cholgo)	Mejoramiento Ruta 7 Sector: Hornopiren-Pichanco. Comuna De Hualaihue	30115547-0
Los Lagos	Dirección de Vialidad	Mejoramiento Ruta 7, Sector Lago Negro (Puente Manuel Feliu)- Puente Bonito, Chaiten. (Meta 50 Km. Carretera Austral)	Mejoramiento Ruta 7, Sector Lago Negro (Puente Manuel Feliu)- Puente Bonito, Chaiten	30309676-0
Los Lagos	Dirección de Vialidad	Mejoramiento Ruta 7, Sector Puente Cisne - Pichicolo	Mejoramiento Ruta 7, Sector Puente Cisne - Pichicolo, Hualaihue	30132175-0
Los Lagos	Dirección de Vialidad	Mejoramiento Ruta 7. Sector: (Puente Bonito) Lago Blanco - Santa Barbara	Mejoramiento Ruta 7. Sector: Caleta Gonzalo - Santa Barbara	30115548-0
Los Lagos	Dirección de Vialidad	Mejoramiento Ruta 7. Sector: (Puente Bonito) Lago Blanco - Santa Barbara	Mejoramiento Ruta 7. Sector: Puente El Bonito - Santa Barbara	30124981-0
Los Lagos	Dirección de Vialidad	Mejoramiento Ruta 7. Sector: Leptepu - Fiordo Largo*	Mejoramiento Ruta 7. Sector: Leptepu - Fiordo Largo	30099776-0
Los Lagos	Dirección de Vialidad	Mejoramiento Ruta 7. Sector: Leptepu - Fiordo Largo*	Conservacion Caminos Basicos Region De Los Lagos 2020 (Plan De Recuperacion)	40027087-0
Los Lagos	Dirección de Vialidad	Mejoramiento Ruta 7. Sector: Puente Puñon - Puente Cisne (Ex Puente Parafina)	Mejoramiento Ruta 7. Sector: Puente Puñon - Puente Cisne	30127679-0

Region	Servicio	Nombre Iniciativa Según Plan	Nombre Proyecto	BIP
Los Lagos	Dirección de Vialidad	Mejoramiento Ruta V-69 Sector P. Pucheguin - P. Cascajal3, Cochamo	Mejoramiento Ruta V-69 Sector P. Pucheguin - P. Cascajal3, Cochamo	30384027-0
Los Lagos	Dirección de Vialidad	Mejoramiento Ruta V-69 Sector: Cochamo Pte. Pucheguin	Mejoramiento Ruta V-69 Sector Cochamo Pte Pucheguin, Cochamo	40003396-0
Los Lagos	Dirección de Vialidad	Mejoramiento Ruta V-69 Sector: Puelo-Puelche	Mejoramiento Ruta V-69, Sector Puelo(Fin Pav.)-Puelche, Cochamo	30384429-0
Los Lagos	Dirección de Vialidad	Mejoramiento Ruta V-69, Sector Ralun - Cochamo, Comuna Cochamo	Mejoramiento Ruta V-69, Sector Ralun - Cochamo, Comuna Cochamo	30342773-0
Los Lagos	Dirección de Vialidad	Reposicion Puentes Mayores Region De Los Lagos Grupo 1. (Puente El Estero, Puente Cau Cau - Comuna Chaitén)	Reposicion Puentes Mayores Región De Los Lagos Grupo 1	30112219-0
Los Lagos	Subdirección de Servicios Sanitarios Rurales	Conservación Servicio Apr Palena	Conservacion Mantencion Y Ampliacion De Sistemas De Apr Existentes	27000277-0
Los Lagos	Subdirección de Servicios Sanitarios Rurales	Construccion Sistema Apr Chagual - Quildaco, Comuna De Hualaihue	Estudio Estudios De Prefactibilidad, Factibilidad Y Diseño Agua Potable Rural Interregional	27000310-0
Los Lagos	Subdirección de Servicios Sanitarios Rurales	Construccion Sistema Apr Chagual - Quildaco, Comuna De Hualaihue	Construccion Sistema De Agua Potable Rural Chagual Quildaco, Comuna De Hualaihue	40013901-0
Los Lagos	Subdirección de Servicios Sanitarios Rurales	Construccion Sistema Apr El Varal, Comuna De Hualaihue	Estudio Estudios De Prefactibilidad, Factibilidad Y Diseño Agua Potable Rural Interregional	27000310-0
Los Lagos	Subdirección de Servicios Sanitarios Rurales	Construccion Sistema Apr El Varal, Comuna De Hualaihue	Mejoramiento Sistemas Apr, Región De Los Lagos, Glosa 05 Apr (Prefact., Fact., Diseño)	40027928-0
Los Lagos	Subdirección de Servicios Sanitarios Rurales	Construccion Sistema Apr Islas Desertoires (Isla Chuit), Comuna De Chaitén	Mejoramiento Sistemas Apr, Región De Los Lagos, Glosa 05 Apr (Prefact., Fact., Diseño)	40027928-0
Los Lagos	Subdirección de Servicios Sanitarios	Construccion Sistema Apr Llanada Grande, Comuna De Cochamó	Estudio Estudios De Prefactibilidad, Factibilidad Y Diseño Agua Potable Rural	27000310-0

Region	Servicio	Nombre Iniciativa Según Plan	Nombre Proyecto	BIP
	Rurales		Interregional	
Los Lagos	Subdirección de Servicios Sanitarios Rurales	Construccion Sistema Apr Mañihueico	Estudio Estudios De Prefactibilidad, Factibilidad Y Diseño Agua Potable Rural Interregional	27000310-0
Los Lagos	Subdirección de Servicios Sanitarios Rurales	Construccion Sistema Apr Mañihueico	Construccion Sistema De Agua Potable Rural Mañihueico, Comuna De Hualaihue	40011766-0
Los Lagos	Subdirección de Servicios Sanitarios Rurales	Construccion Sistema Apr Pcoihuen, Comuna De Cochamó	Construccion Sistema De Agua Potable Rural De Pcoihuen, Comuna De Cochamó	30116481-0
Los Lagos	Subdirección de Servicios Sanitarios Rurales	Construccion Sistema Apr Santa Barbara, Comuna De Chaiten	Estudio Estudios De Prefactibilidad, Factibilidad Y Diseño Agua Potable Rural Interregional	27000310-0
Los Lagos	Subdirección de Servicios Sanitarios Rurales	Construccion Sistema Apr Santa Barbara, Comuna De Chaiten	Construccion Sistema Apr Santa Barbara, Comuna De Chaiten	40002082-0
Aysén	Dirección de Aeropuertos	Refugios De Pasajeros	Reposicion Refugio Villa O'higgins. Región De Aysén.	30187272-0
Aysén	Dirección de Arquitectura	Centro Creacion Cultural	Construccion Centro Para La Creación Cultural	30301822-0
Aysén	Dirección de Arquitectura	Centro Creacion Cultural	Restauracion Monumento Nacional Construcciones Soc. Industrial Aysen Coyhaique	30081093-0
Aysén	Dirección de Arquitectura	Centro Creacion Cultural	Cancha De Futbol Sintetico Parque Deportivo Integral	30136709-0
Aysén	Dirección de Arquitectura	Complejo Fronterizo Huemules	Construccion Complejo Fronterizo Huemules	30101138-0
Aysén	Dirección de Arquitectura	Construccion De Infraestructura Turística Para Áreas Silvestres Protegidas Prioritarias P.N. Laguna San Rafael	De Infraestructura Para Uso Publico Parque Nacional Laguna San Rafael	30175124-0
Aysén	Dirección de	Parqueadero Camiones Coyhaique	Construccion Parqueadero De Camiones	30129537-0

Region	Servicio	Nombre Iniciativa Según Plan	Nombre Proyecto	BIP
	Arquitectura		Ciudad De Coyhaique	
Aysén	Dirección de Obras Portuarias	Ampliacion Infraestructura Portuaria En Bahía Bahamonde	Ampliacion Infraestructura Portuaria En Bahía Bahamonde, Ohiggins	30282873-0
Aysén	Dirección de Obras Portuarias	Costaneras Turísticas	Mejoramiento Borde Lacustre Puerto Bertrand	30136601-0
Aysén	Dirección de Obras Portuarias	Mejoramiento Infraestructura Conectividad Maritima Region Aysen En Melinka	Mejoramiento Conectividad Marítima Región De Aysén En Melinka	30097891-0
Aysén	Dirección de Vialidad	Conservacion Conectividad Interior, Region De Aysen	Conservacion Conectividad Interior, Región De Aysén	30283077-0
Aysén	Dirección de Vialidad	Construccion Pasarela Bahía Exploradores, Comuna De Aysen	Construccion Pasarela Bahía Exploradores, Comuna De Aysen	30100829-0
Aysén	Dirección de Vialidad	Construccion Puente Raul Marin Balmaceda	Construccion Puente Raul Marin Balmaceda, Comuna De Cisnes	30305872-0
Aysén	Dirección de Vialidad	Mejoramiento Caminos Varios En Comuna De Aysen	Mejoramiento Caminos Varios En Comuna De Aysen	30231223-0
Aysén	Dirección de Vialidad	Mejoramiento Caminos Varios En Comuna De Coyhaique	Mejoramiento Caminos Varios En Comuna De Coyhaique	30231173-0
Aysén	Dirección de Vialidad	Mejoramiento Ruta 265 Sector Acceso Bahía Jara - Chile Chico	Mejoramiento Ruta 265 Sector Acceso Bahía Jara - Chile Chico	30231576-0
Aysén	Dirección de Vialidad	Mejoramiento Ruta 265: Cruce El Maitén-Guadal	Mejoramiento Ruta 265: Cruce El Maitén-Guadal	30285173-0
Aysén	Dirección de Vialidad	Reposicion Ruta X-65, Pto. Ibáñez-Paso Pallavicini Etapa Ii	Reposicion Ruta X-65, Pto. Ibáñez-Paso Pallavicini Etapa Ii	30106649-0
Aysén	Dirección de Vialidad	Ruta 7	Mejoramiento Ruta 7, Sector Limite Regional Norte - Bif Cisnes, Xir	30128283-0
Aysén	Dirección de Vialidad	Ruta 7	Mejoramiento Ruta 7: La Junta - Limite Regional Norte	30068849-0
Aysén	Dirección de Vialidad	Ruta 7	Mejoramiento Ruta 7: Sector Cruce Ruta 240 Villa Ortega	30077144-0

Región	Servicio	Nombre Iniciativa Según Plan	Nombre Proyecto	BIP
Aysén	Dirección de Vialidad	Ruta 7	Mejoramiento Ruta7, Sector: La Junta - Puyuhuapi - Las Pulgas, Xir	30115543-0
Aysén	Dirección de Vialidad	Ruta 7	Mejoramiento Ruta 7, Sector Villa Ortega - Cruce Cabezas	30098938-0
Aysén	Dirección de Vialidad	Ruta 7	Mejoramiento Ruta 7, Sector Las Pulgas - Queulat - Bif. Cisnes	30128290-0
Aysén	Dirección de Vialidad	Ruta 7	Mejoramiento Ruta 7 Norte, Sector Fiordo Queulat-Pte Chucao, Comuna De Cisnes	40012594-0
Aysén	Dirección de Vialidad	Ruta 7	Mejoramiento Ruta 7 Norte, Sector Panguelago-Lago Risopatrón-Puyuhuapi, Región Aysen Plan Zonas Extremas	40010007-0
Aysén	Dirección de Vialidad	Ruta 7 Sur	Mejoramiento Ruta 7 Sur. Sector: Cerro Castillo-Alcantarilla Cascada	30271072-0
Aysén	Dirección de Vialidad	Ruta 7 Sur	Mejoramiento Ruta 7 Sur. Sector: Cochrane - Puerto Yungay	30283272-0
Aysén	Dirección de Vialidad	Ruta 7 Sur	Mejoramiento Ruta 7 Sur El Manzano-Cochrane, Sector Cuesta El Traro - Acceso Sur Cochrane	40002995-0
Aysén	Dirección de Vialidad	Ruta 7 Sur	Mejoramiento Ruta 7 Sur. Sector: Alcantarilla Cascada - Cochrane	30283224-0
Aysén	Dirección de Vialidad	Ruta 7 Sur	Mejoramiento Ruta 7 Sur. Sector: Murta-Puerto Río Tranquilo	30283222-0
Aysén	Dirección de Vialidad	Ruta 7 Sur	Mejoramiento Ruta 7 Sur El Manzano-Cochrane, Sector Confluencia-Puente Chacabuco	30283174-0
Aysén	Multiservicio	Mejoramiento Conectividad Marítima	Construcción Y Mejoramiento Infraest. Portuaria L. General Carrera	30069169-0
Magallanes y de la Antártica Chilena	Dirección de Aeropuertos	Normalización Aeródromo Guardiamarina Zañartu, Puerto Williams. Xii Región De Magallanes Y De La Antártica Chilena	Normalización Aeródromo Guardiamarina Zañartu, Puerto Williams. Xii Región De Magallanes Y De La Antártica Chilena	30313672-0

Region	Servicio	Nombre Iniciativa Según Plan	Nombre Proyecto	BIP
Magallanes y de la Antártica Chilena	Dirección de Arquitectura	Construccion Centro De Investigación Y Biomedicina	Construccion Centro De Investigación Y Biomedicina	30286673-0
Magallanes y de la Antártica Chilena	Dirección de Arquitectura	Construccion Centro Interactivo Antártico, Punta Arenas	Centro Antartico Internacional, Xii Region	30394079-0
Magallanes y de la Antártica Chilena	Dirección de Arquitectura	Habilitacion Y Construcción Archivo Y Biblioteca Regional, Punta Arenas	Habilitacion Y Construcción Archivo Y Biblioteca Regional, Punta Arenas	30220022-0
Magallanes y de la Antártica Chilena	Dirección de Obras Hidráulicas	Conservacion De Cauces Río Las Minas Punta Arenas	Conservacion De Cauces Río Las Minas Punta Arenas	30310724-0
Magallanes y de la Antártica Chilena	Dirección de Obras Hidráulicas	Conservacion De Cauces Río Las Minas Punta Arenas	Conservacion Riberas De Cauces Naturales 2013-2015, Xii Región	30120530-0
Magallanes y de la Antártica Chilena	Dirección de Obras Hidráulicas	Conservacion De Cauces Río Las Minas Punta Arenas	Construccion Obras Control Sedimentologico Rio Las Minas,P. Arenas	30386473-0
Magallanes y de la Antártica Chilena	Dirección de Obras Portuarias	-- Construcción Infraestructura Portuaria Multiproposito Puerto Natales	-- Construcción Infraestructura Portuaria Multiproposito Puerto Natales	30363423-0
Magallanes y de la Antártica Chilena	Dirección de Obras Portuarias	Construccion Infraest. Portuaria Multiproposito Puerto Williams	Construccion Infraest. Portuaria Multiproposito Puerto Williams	30137224-0
Magallanes y de la Antártica Chilena	Dirección de Obras Portuarias	Mejoramamiento Borde Costero Puerto Williams	MEJORAMIENTO BORDE COSTERO EN PUERTO WILLIAMS, CABO DE HORNO - ETAPA 1	30113786-0
Magallanes y de la Antártica Chilena	Dirección de Vialidad	Camino Rio Hollemberg - Rio Perez	Construccion Camino Rio Hollemberg - Rio Perez, Etapa Ii, Xii Región	30415423-0
Magallanes y de	Dirección de Vialidad	Camino Rio Hollemberg - Rio Perez	Construccion Camino Rio Hollemberg - Rio	30354173-0

Region	Servicio	Nombre Iniciativa Según Plan	Nombre Proyecto	BIP
la Antártica Chilena			Perez, Etapa I, Xii Región	
Magallanes y de la Antártica Chilena	Dirección de Vialidad	Camino Rio Holleberg - Rio Perez	Construccion Camino Rio Holleberg - Rio Perez	20102690-0
Magallanes y de la Antártica Chilena	Dirección de Vialidad	Caminos Periurbanos	Conservacion Periodica Caminos Periurbanos, Sector De Pampa Redonda	30351279-0
Magallanes y de la Antártica Chilena	Dirección de Vialidad	Mejoramiento Ruta Costera Villa Ukika - Aeropuerto - Puerto Williams	Mejoramiento Ruta Costera Villa Ukika-Aeropuerto, Pto. Williams	30076653-0
Magallanes y de la Antártica Chilena	Dirección de Vialidad	Mejoramiento Ruta Y-65, Sector Porvenir - Manantiales, Xiir	Mejoramiento Ruta Y-65, Porvenir-Manantiales, T. Del Fuego, Xiir.	30076970-0
Magallanes y de la Antártica Chilena	Dirección de Vialidad	Mejoramiento Ruta Y-65, Sector Porvenir - Manantiales, Xiir	Mejoramiento Ruta Y-65, Sector Porvenir - Manantiales, Xiir	30310124-0
Magallanes y de la Antártica Chilena	Dirección de Vialidad	Mejoramiento Ruta Y-65, Sector Porvenir - Manantiales, Xiir	Mejoramiento Ruta Y-65, Porvenir - Manantiales, Tierra Del Fuego, Etapa Ii	30485416-0
Magallanes y de la Antártica Chilena	Dirección de Vialidad	Mejoramiento Ruta Y-71, Porvenir-Onaissin, Xiir	Mejoramiento Ruta Y-71, Porvenir-Onaissin, Xiir	30101273-0
Magallanes y de la Antártica Chilena	Dirección de Vialidad	Mejoramiento Ruta Y-71, Porvenir-Onaissin, Xiir	Mejoramiento R. Y-71, Porvenir-Onaissin, Tramo I, Prov. T. Del Fuego	30464641-0
Magallanes y de la Antártica Chilena	Dirección de Vialidad	Mejoramiento Ruta Y-71, Porvenir-Onaissin, Xiir	Mejoramiento Ruta Y-71, Porvenir-Onaissin, Tramo Ii, Provincia De Tierra Del Fuego	30485466-0
Magallanes y de la Antártica	Subdirección de Servicios Sanitarios	Ampliación Sistema Agua Potable Rural Pampa Redonda	Ampliacion Sistema De Agua Potable Rural Pampa Redonda Punta Arenas	30066942-0

Region	Servicio	Nombre Iniciativa Según Plan	Nombre Proyecto	BIP
Chilena	Rurales			
Magallanes y de la Antártica Chilena	Subdirección de Servicios Sanitarios Rurales	Ampliación Sistema Agua Potable Rural Loteo Varillas	Ampliacion Sistema De Agua Potable Rural Loteo Varillas Punta Arenas	30354837-0
Magallanes y de la Antártica Chilena	Subdirección de Servicios Sanitarios Rurales	Construcción Sistema Agua Potable Rural Vrsalovic Y Ojo Bueno	Construccion Sistema De Agua Potable Rural Loteo Vrsalovic Y Ojo Bueno Punta Arenas	40001293-0

Plan de Desarrollo para Territorios Rezagados

Region	Servicio	Nombre Iniciativa Según Plan	Nombre Proyecto	BIP
Arica y Parinacota	Dirección de Arquitectura	Reposición Retén Alcerreca (F)	Reposicion Reposición Retén Alcerreca (F) Alcerreca	40033263-0
Arica y Parinacota	Dirección de Arquitectura	Reposición Retén Caquena (F)	Reposicion Reposición Retén Caquena (F) Caquena	40033265-0
Arica y Parinacota	Dirección de Arquitectura	Reposición Retén Chilcaya (F)	Reposicion Reposición Retén Chilcaya (F) Chilcaya	30476991-0
Arica y Parinacota	Dirección de Arquitectura	Reposición Retén Chucuyo (F)	Reposicion Reposición Retén Chucuyo (F) Chucuyo	40033266-0
Arica y Parinacota	Dirección de Arquitectura	Reposición Y Relocalización Retén Chapiquiña (F)	Reposicion Reposición Y Relocalización Retén Chapiquiña Chapiquiña	40033269-0
Arica y Parinacota	Dirección de Arquitectura	Reposición Y Relocalización Retén Chungara (F)	Reposicion Reposición Y Relocalización Retén Chungara (F) Chungara	40033268-0
Arica y Parinacota	Dirección de Obras Portuarias	Mejoramiento Caleta Camarones	Mejoramiento Caleta Pesquera Camarones	40020231-0
Arica y Parinacota	Dirección de Vialidad	Mejoramiento Red Vial Ruta A-93 Sector Cruce Ruta 11 Ch - Hito Tripartito , Xv Region	Mejoramiento Ruta A-93 Sector Limite Parque Nacional Lauca - Hito Tripartito, Xv Region	40037286-0
Tarapacá	Dirección de Aeropuertos	Conservación Mayor Área De Movimiento Aeródromo De Cariquima Región De Tarapacá	Conservacion Aerodromo Cariquima De Colchane	30105018-0
Tarapacá	Dirección de Aeropuertos	Conservación Punto De Posada De Helicópteros De Pisagua, Comuna De Huara	Conservacion Puntos De Posada Region De Tarapaca	40034902-0
Tarapacá	Dirección de Aeropuertos	Construcción Punto De Posada Logístico Para Helicópteros, Zapiga, Comuna De Huara, Región De Tarapacá	Construccion Punto De Posada Logistico Para Helicopteros, Zapiga, Comuna De Huara	40020939-0
Tarapacá	Dirección de Arquitectura	Restauración 2 Monumentos Nacionales De Pisagua	Restauracion 2 Monumentos Nacionales De Pisagua Pisagua	30070061-0
Tarapacá	Dirección de	Restauración Iglesia De Sotoca	Restauracion Iglesia De Sotoca Comuna	30094344-0

Region	Servicio	Nombre Iniciativa Según Plan	Nombre Proyecto	BIP
	Arquitectura		Huara	
Tarapacá	Dirección de Obras Hidráulicas	Conservación De Obras De Riego Fiscal	Conservacion Obras De Riego Fiscales Region De Tarapaca 2020 - 2023 - Recup	40025988-0
Tarapacá	Dirección de Obras Hidráulicas	Conservación Defensas Fluviales En Comunas De Camiña Y Huara	Conservacion De Riberas Interregional 2020 - 2023 Recup	40025960-0
Tarapacá	Dirección de Obras Hidráulicas	Conservación Defensas Fluviales En Comunas De Camiña Y Huara	Conservacion De Riberas Region De Tarapaca 2020 - 2023 - Recup	40025942-0
Tarapacá	Dirección de Obras Portuarias	Ampliación Muelle Pisagua, Comuna De Huara	Reposicion Infraestructura Portuaria Caleta Pisagua, Comuna Huara	40021352-0
Tarapacá	Dirección de Vialidad	Camino Básico Por Conservación Ruta A-365 Sector Dm 0 - Dm 6,710, Provincia Del Tamarugal, Región De Tarapacá.	Conservacion Caminos Basicos Region De Tarapaca 2020	40010986-0
Tarapacá	Dirección de Vialidad	Camino Básico Por Conservación Ruta A-375 Sector Acceso Miñe Miñe, Provincia Del Tamarugal, Región De Tarapacá.	Conservacion Caminos Basicos Region De Tarapaca 2019-2020	40002723-0
Tarapacá	Dirección de Vialidad	Camino Básico Por Conservación Ruta A-375 Sector Suca- Cruce A-361, Provincia Del Tamarugal, Región De Tarapacá.	Conservacion Caminos Basicos Region De Tarapaca 2019-2020	40002723-0
Tarapacá	Dirección de Vialidad	Camino Básico Por Conservación Ruta A-473, Sector Cruce A-475 ¿ Sipiza, Provincia Del Tamarugal, Región De Tarapacá	Conservacion Caminos Basicos Region De Tarapaca 2019-2020	40002723-0
Tarapacá	Dirección de Vialidad	Camino Básico Por Conservación Ruta A-475, Sector Cruce 15 CH ¿ Sotoca, Dm 0 A Dm 22.000, Comuna De Huara, Provincia Del Tamarugal, Región De Tarapacá.	Conservacion Plan De Ccbb Rutasa-475 Y A-485, Provincia Del Tamarugal, Región De Tarapacá	30463225-0
Tarapacá	Dirección de Vialidad	Camino Básico Por Conservación Ruta A-477 Sector Dm 0 - Dm 6,960, Provincia Del Tamarugal, Región De Tarapacá.	Conservacion Caminos Basicos Region De Tarapaca 2020 (Plan De Recuperacion)	40027083-0
Tarapacá	Dirección de Vialidad	Camino Básico Por Conservación Ruta A-485, Sector Cruce A-487 ¿ Termas De Puchuldiza, Provincia Del Tamarugal,	Conservacion Plan De Ccbb Rutasa-475 Y A-485, Provincia Del Tamarugal, Región De Tarapacá	30463225-0

Region	Servicio	Nombre Iniciativa Según Plan	Nombre Proyecto	BIP
		Región De Tarapacá.		
Tarapacá	Dirección de Vialidad	Camino Básico Por Conservación Ruta A-485, Sector Cruce A-487 ¿ Termas De Puchuldiza, Provincia Del Tamarugal, Región De Tarapacá.	Conservacion Caminos Basicos Region De Tarapaca 2020 (Plan De Recuperacion)	40027083-0
Tarapacá	Dirección de Vialidad	Camino Básico Por Conservación Ruta A-487, Sector Dm 0 - Dm 20.000, Sector Cruce 15ch ¿ Mauque, Comuna De Colchane, Provincia Del Tamarugal, Región De Tarapacá	Conservacion Caminos Basicos Region De Tarapaca 2020 (Plan De Recuperacion)	40027083-0
Tarapacá	Dirección de Vialidad	Camino Básico Por Conservación Ruta A-495, Sector Cruce 15 CH -Huasquiña, Provincia Del Tamarugal, Región De Tarapacá.	Conservacion Caminos Basicos Region De Tarapaca 2019-2020	40002723-0
Tarapacá	Dirección de Vialidad	Camino Básico Por Conservación Ruta A-495, Sector Cruce 15 CH -Huasquiña, Provincia Del Tamarugal, Región De Tarapacá.	Conservacion Red Vial Region Tarapaca Periodo 2021-2023 Plan De Recuperación	40035397-0
Tarapacá	Dirección de Vialidad	Conservación Saneamiento Caminos Rurales Tarapacá	Conservacion Saneamiento Caminos Rurales Tarapaca	40004533-0
Tarapacá	Dirección de Vialidad	Conservación Saneamiento Ruta 15CH, KM 17, Comuna De Huara, Región De Tarapacá	Conservacion Saneamiento Caminos Rurales Tarapacá 2020 - 2022	40027830-0
Tarapacá	Dirección de Vialidad	Mejoramamiento Ruta 15-Ch; S: Alto Usmagama -Alto Chusmiza, R. Tarapacá	Mejoramamiento Ruta 15-Ch; S:Alto Usmagama -Alto Chusmiza, R. Tarapaca	30458426-0
Tarapacá	Subdirección de Servicios Sanitarios Rurales	Construcción Sistema Apr Ancovinto	Construccion Sistema De Apr De Ancovinto Región De Tarapacá	40020684-0
Tarapacá	Subdirección de Servicios Sanitarios Rurales	Construcción Sistema Apr Chijo	Construccion Sistema Agua Potable Rural De Chijo, Comuna De Colchane, Region De Tarapaca	40008205-0

Region	Servicio	Nombre Iniciativa Según Plan	Nombre Proyecto	BIP
Tarapacá	Subdirección de Servicios Sanitarios Rurales	Mejoramiento Integral Sistema Apr Cariquima	Estudio Estudios De Prefactibilidad, Factibilidad Y Diseño Agua Potable Rural Interregional	27000310-0
Tarapacá	Subdirección de Servicios Sanitarios Rurales	Mejoramiento Integral Sistema Apr Cariquima	Mejoramiento Sistemas Apr Región De Tarapacá, Glosa 05 Apr (Prefact., Fact., Diseño)	40027944-0
Tarapacá	Subdirección de Servicios Sanitarios Rurales	Mejoramiento Sistema Apr Camiña Alto	Construccion Sistema De Agua Potable Rural De Camiña Alto, Comuna De Camiña, Región De Tarapa	40021573-0
Tarapacá	Subdirección de Servicios Sanitarios Rurales	Mejoramiento Sistema Apr Laonzana	Mejoramiento Sistema Apr De Laonzana	40020687-0
Tarapacá	Subdirección de Servicios Sanitarios Rurales	Mejoramiento Sistema Apr Milquijawa	Estudio Estudios De Prefactibilidad, Factibilidad Y Diseño Agua Potable Rural Interregional	27000310-0
Tarapacá	Subdirección de Servicios Sanitarios Rurales	Mejoramiento Sistema Apr Milquijawa	Reposicion Sistema De Servicio Sanitario Rural Miquiljawa, Comuna De Colchane	40022764-0
Tarapacá	Subdirección de Servicios Sanitarios Rurales	Mejoramiento Sistema Apr Milquijawa	Mejoramiento Sistemas Apr Región De Tarapacá, Glosa 05 Apr (Prefact., Fact., Diseño)	40027944-0
Tarapacá	Subdirección de Servicios Sanitarios Rurales	Mejoramiento Sistema Apr Moquella	Estudio Estudios De Prefactibilidad, Factibilidad Y Diseño Agua Potable Rural Interregional	27000310-0
Tarapacá	Subdirección de Servicios Sanitarios Rurales	Mejoramiento Sistema Apr Moquella	Mejoramiento Sistemas Apr Región De Tarapacá, Glosa 05 Apr (Prefact., Fact., Diseño)	40027944-0
Antofagasta	Dirección de Arquitectura	Actualización Del Inventario De Patrimonio Cultural Inmueble De La Provincia De Tocopilla	Actualizacion Inventario Patrimonio Cultural Inmueble, Region De Antofagasta	20178475-0
Antofagasta	Dirección de Obras	Conservación Bocatomas Revestimientos	Conservacion Obras Fiscales De Riego	30449126-0

Region	Servicio	Nombre Iniciativa Según Plan	Nombre Proyecto	BIP
	Hidráulicas	Provincia De Tocopilla Y El Loa	Región De Antofagasta	
Antofagasta	Dirección de Obras Portuarias	Construcción Infraestructura Portuaria Caleta Buena, Tocopilla	Construccion Infraestructura Portuaria Caleta Buena, Tocopilla	40038741-0
Antofagasta	Dirección de Vialidad	Conservación Camino Básico B-12, Región Antofagasta	Conservacion Camino Básico B-12, Region Antofagasta	40034750-0
Antofagasta	Dirección de Vialidad	Conservación Camino Básico, Región De Antofagasta 2020 - 2022 Plan Recuperación	Conservacion Camino Básico, Región De Antofagasta 2020 - 2022	40029491-0
Antofagasta	Dirección de Vialidad	Conservación Global Mixta Por Nivel De Servicios Y Por Precios Unitarios De Caminos De La Provincia De Tocopilla, Sector Comuna De Maria Elena, Etapa 3	Conservacion Global Mixta Caminos Red Vial Region De Antofagasta 2020	40011228-0
Antofagasta	Dirección de Vialidad	Conservación Global Mixta Por Nivel De Servicios Y Por Precios Unitarios De Caminos De La Provincia De Tocopilla, Sector Comuna De Tocopilla, Etapa 3	Conservacion Global Mixta Caminos Red Vial Region De Antofagasta 2020	40011228-0
Antofagasta	Dirección de Vialidad	Construcción Camino Basico Por Conservación Ruta B - 150, Km15 Al Km 40, Provincia De Tocopilla	Conservacion Caminos Basicos Region De Antofagasta 2024	40049903-0
Antofagasta	Dirección de Vialidad	Construcción Camino Basico Por Conservación Ruta B-12, Kilometro 118 Al 95 Y Kilometro 83 Al 68, Tocopilla	Conservacion Caminos Basicos Region De Antofagasta 2023-2024	40043722-0
Antofagasta	Dirección de Vialidad	Diseño Mejoramiento Ruta 1 Sector Caleta Urco - Aduana, Tramo 3, Tocopilla	Mejoramamiento Ruta 1, Sector: Caleta Urco-Aduana, Tramo Iii, En Región De Antofagasta	40032217-0
Antofagasta	Dirección de Vialidad	Mejoramamiento Ruta 1 Sector: Michilla - Caleta Buena	Mejoramamiento Ruta 1 Sector: Michilla - Caleta Buena	30131282-0
Antofagasta	Dirección de Vialidad	Mejoramamiento Ruta 1 Sector: Michilla - Caleta Buena, Tocopilla	Mejoramamiento Ruta 1 Sector: Michilla - Caleta Buena	30131282-0
Antofagasta	Dirección de Vialidad	Mejoramamiento Ruta 1 Sector: Paso Malo Caleta Urco	Mejoramamiento Ruta 1 Sector: Paso Malo Caleta Urco	40004194-0

Region	Servicio	Nombre Iniciativa Según Plan	Nombre Proyecto	BIP
Antofagasta	Dirección de Vialidad	Mejoramiento Ruta 24 S: Colupo - Barriles, Prov Tocopilla, II Región	Reposicion Ruta 24 S: Colupo - Barriles, Prov Tocopilla, II Region	30483372-0
Antofagasta	Dirección de Vialidad	Mejoramiento Sistema Iluminacion Tunel Galleguillos	Mejoramiento Sistema Iluminacion Tunel Galleguillos	40020590-0
Antofagasta	Dirección de Vialidad	Reposicion Puente Quillagua En Ruta 5, Región De Antofagasta	Reposicion Puente Quillagua En Ruta 5, Región De Antofagasta	30390475-0
Antofagasta	Dirección de Vialidad	Reposición Ruta 5 Sector Crucero - Iberia, Maria Elena	Reposicion Ruta 5 Sector Crucero - Iberia En Región De Antofagasta	40031012-0
Antofagasta	Subdirección de Servicios Sanitarios Rurales	Construcción Sistemas Apr, Borde Costero Tocopilla Sur 1	Mejoramiento Sistemas Apr Region Antofagasta, Glosa 05 Apr (Prefact., Fact., Diseño)	40027918-0
Atacama	Dirección de Obras Portuarias	Construcción Infraestructura Portuaria Caleta Agua De La Zorra	Construccion Infraestructura Portuaria Caleta Agua De La Zorra	40000547-0
Atacama	Dirección de Obras Portuarias	Construcción Infraestructura Portuaria Caleta Los Burros Del Sur	Construccion Infraestructura Portuaria Los Burros Del Sur	40000546-0
Atacama	Dirección de Obras Portuarias	Reposición Infraestructura Portuaria Caleta Chañaral De Aceituno, Comuna De Freirina, Región De Atacama	Reposicion Infraestructura Portuaria Caleta Chañaral De Aceituno, Freirina	30062899-0
Atacama	Dirección de Vialidad	Camino Básico Por Conservación: Ruta C-450, Cruce C-46 (Maitencillo) - Cruce C-440 (La Varilla), Km 0,000 Al Km 28,191, Provincia De Huasco, Región De Atacama.	Conservacion Caminos Basicos Region Atacama Periodo 2021-2023	40035386-0
Atacama	Dirección de Vialidad	Construcción Puente Maitencillo Y Accesos	Construccion Puente Maitencillo Y Accesos, Freirina	30481760-0
Atacama	Dirección de Vialidad	Construcción Ruta Costera, Sector: Limite Iv Región - Huasco	Construccion Ruta Costera, Sector: Limite Iv Región - Huasco	30460679-0
Atacama	Dirección de Vialidad	Mejoramiento Cbi Ruta C-462 S: Puente Los Guindos-La Arena	Mejoramiento Camino Básico Intermedio Ruta C-462, Pte. Los Guindos-La Arena, Prov. De Huasco	40011741-0
Atacama	Dirección de Vialidad	Mejoramiento Puente Los Guindos, Freirina	Mejoramiento Puente Los Guindos, Freirina	40004538-0

Region	Servicio	Nombre Iniciativa Según Plan	Nombre Proyecto	BIP
Atacama	Dirección de Vialidad	Mejoramiento Ruta C-46, Vallenar Huasco (Tramos Variante Huasco- Nicolasa- Maitencillo)	Mejoramiento Ruta C-46, Vallenar Huasco	30081108-0
Atacama	Subdirección de Servicios Sanitarios Rurales	Instalación Sistema APR Longomilla Y Otras Localidades	Instalacion Sistema Apr Longomilla, La Florida, Maitencillo Y Quebrada Honda, Vallenar	40010742-0
Atacama	Subdirección de Servicios Sanitarios Rurales	Mejoramiento Sistema APR Región De Atacama, Glosa 05 APR- DOH / Diagnóstico Físico Operacional Sistemas APR Carrizalillo Y Caleta Chañaral De Aceituno	Estudio Estudios De Prefactibilidad, Factibilidad Y Diseño Agua Potable Rural Interregional	27000310-0
Atacama	Subdirección de Servicios Sanitarios Rurales	Mejoramiento Sistema APR Región De Atacama, Glosa 05 APR- DOH / Diagnóstico Físico Operacional Sistemas APR Carrizalillo Y Caleta Chañaral De Aceituno	Mejoramiento Sistemas Apr Región De Atacama, Glosa 05 Apr (Prefact., Fact., Diseño)	40029254-0
Coquimbo	Dirección de Vialidad	Construcción Conexión Vial Ruta Costera Caleta Hornos - Limite Regional	Construccion Conexión Vial Ruta Costera Caleta Hornos - Limite Regional Atacama	40021441-0
Coquimbo	Subdirección de Servicios Sanitarios Rurales	Diseño Mejoramiento Integral Sistema APR, Varillar, Comuna De Vicuña	Mejoramiento Sistemas Apr, Region Coquimbo, Glosa 05 Apr (Prefact.,Fact.,Diseño)	40027919-0
Coquimbo	Subdirección de Servicios Sanitarios Rurales	Diseño Mejoramiento Sistema APR Caleta Hornos, Comuna La Higuera	Mejoramiento Sistemas Apr, Region Coquimbo, Glosa 05 Apr (Prefact.,Fact.,Diseño)	40027919-0
Coquimbo	Subdirección de Servicios Sanitarios Rurales	Diseño Mejoramiento Sistema APR San Isidro Calingasta, Comuna Vicuña	Mejoramiento Sistema Apr San Isidro Calingasta Vicuña	30435476-0
Coquimbo	Subdirección de Servicios Sanitarios Rurales	Mejoramiento Integral Sistema APR Varillar, Comuna De Vicuña	Mejoramiento Sistema Apr Varillar, Comuna Vicuña	40037817-0
Coquimbo	Dirección de Obras	Construccion Embalse Murallas Viejas Río	Construccion Embalse Murallas Viejas Río	30065689-0

Region	Servicio	Nombre Iniciativa Según Plan	Nombre Proyecto	BIP
	Hidráulicas	Combarbalá Comuna De Combarbalá	Combarbalá	
Coquimbo	Dirección de Obras Hidráulicas	Construccion Embalse Valle Hermoso En Rio Pama Combarbala	Construccion Embalse Valle Hermoso En Rio Pama-Comuna De Combarbala	20185034-0
Coquimbo	Dirección de Obras Portuarias	Construccion Infraestructura Pesquera Artesanal Caleta Huentelauquen Comuna De Los Vilos	Construccion Infr. Pesquera Caleta Huentelauquen, Canela	30098095-0
Coquimbo	Dirección de Vialidad	C.P. Camino Cruce D-55 (Monte Patria)- Carén- Tulahuén- Las Ramadas (8,27 Km).	Conservacion Red Vial Coquimbo (2015-2016-2017)	30224274-0
Coquimbo	Dirección de Vialidad	Camino Basico Por Conservación: Camino D-775, Cruce D-895 - Pama - Valle Hermoso, Sector Km. 0,000 A Km. 1,28 Y Sector Km 4,14 A Km 7,04	Conservacion Caminos Basicos Region De Coquimbo 2019-2020	40002731-0
Coquimbo	Dirección de Vialidad	Conservación Camino Básico: Ruta 5 (Metales Blancos) - San Pedro De Quiles - Cruce D-605	Conservacion Red Vial Coquimbo (2015-2016-2017)	30224274-0
Coquimbo	Dirección de Vialidad	Conservación Camino Básico: Camino Cruce D-71 (Canela Baja) - Espíritu Santo - Cruce D-71 (Los Rulos), Sector Canela Baja - Los Perales (26 Km).	Conservacion Caminos Basicos Region De Coquimbo 2016-2018	30370927-0
Coquimbo	Dirección de Vialidad	Conservación Camino Básico: Camino Cruce D-71 (Canelilla) - Las Tazas - Cruce D-787 (Agua Fría) (10 Km).	Conservacion Caminos Básicos Región De Coquimbo 2020 - 2022	40027836-0
Coquimbo	Dirección de Vialidad	Conservación Camino Básico: Camino Cruce D-715 - La Capilla, I Etapa (6,09 Km)	Conservacion Caminos Basicos Region De Coquimbo 2014-2015	30259323-0
Coquimbo	Dirección de Vialidad	Conservación Camino Básico: Camino Cruce D-715 - La Capilla, li Etapa (3,54 Km).	Mejoramiento Cbi Ruta D-697, Sector La Ligua - La Isla, Limari	30126339-0
Coquimbo	Dirección de Vialidad	Conservación Camino Básico: Camino Cruce D-55 (La Ligua) - La Isla - La Cuadra, Km 5,85 Al Km 12,98	Conservacion Caminos Basicos Region De Coquimbo 2014-2015	30259323-0
Coquimbo	Dirección de Vialidad	Conservación Camino Básico: Camino	Conservacion Caminos Básicos Región De	40011036-0

Region	Servicio	Nombre Iniciativa Según Plan	Nombre Proyecto	BIP
		Cruce D-597 (Carén) - Pedregal - El Maitén I Etapa (10,35 Km)	Coquimbo 2020	
Coquimbo	Dirección de Vialidad	Conservación Camino Básico: Camino Cruce D-597 (Tulahuén) - La Cisterna - Cruce D-597 (Puente El Cuyano) (4,69 Km).	Conservacion Red Vial Region De Coquimbo (2018 - 2020)	30481236-0
Coquimbo	Dirección de Vialidad	Conservación Camino Básico: Camino Cruce D-605 (Las Ramadas) - Quebrada La Lucha - El Arrayán (6,25 Km).	Conservacion Caminos Basicos Region De Coquimbo 2019-2020	40002731-0
Coquimbo	Dirección de Vialidad	Conservación Camino Básico: Camino Cruce D-607 (El Peral) - El Llanito - Cruce D-673 (La Higuera) 1,25km).	Conservacion Red Vial Coquimbo (2015-2016-2017)	30224274-0
Coquimbo	Dirección de Vialidad	Conservación Camino Básico: Camino Cruce D-71 (Canela Alta) - Linares - El Talhuén (6 Km).	Conservacion Red Vial Region De Coquimbo 2012-2014	30102079-0
Coquimbo	Dirección de Vialidad	Conservación Camino Básico: Camino Cruce D-71 (El Chingay) -Las Paclas - Cruce D-707 (El Chañar) (14,59 Km).	Conservacion Red Vial Coquimbo (2015-2016-2017)	30224274-0
Coquimbo	Dirección de Vialidad	Conservación Camino Básico: Camino Cruce D-715 - El Chineo - Las Barrancas - El Durazno (12,5 Km).	Conservacion Red Vial Coquimbo (2015-2016-2017)	30224274-0
Coquimbo	Dirección de Vialidad	Conservación Camino Básico: Camino Cruce D-907 (Las Barrancas) - La Parrita - Cruce D-907 (El Talhuén) (4,2 Km).	Conservacion Caminos Basicos Region De Coquimbo 2016-2018	30370927-0
Coquimbo	Dirección de Vialidad	Conservación Camino Básico: Camino Juntas (D-597) - Rapel - Los Molles, I Etapa (12 Km).	Conservacion Red Vial Region De Coquimbo 2012-2014	30102079-0
Coquimbo	Dirección de Vialidad	Conservación Camino Básico: Caminos Cruce D-597 - Mialqui; Cruce D-743 - Mialqui Oriente; Cruce D-597 - Panguecillo Y Cruce D-597 - Semita - Cruce D-597 (El Peñón), (9,66 Km).	Conservacion Caminos Básicos Región De Coquimbo 2018-2020	30481279-0

Region	Servicio	Nombre Iniciativa Según Plan	Nombre Proyecto	BIP
Coquimbo	Dirección de Vialidad	Conservacion De La Red Vial Comunal: Conservación Periodica De Sellos Y Recapados, Camino D-673: La Higuera - Los Corrales Altos - Alto Pechén, Sector Km. 0,000 Al Km. 3,300.	Conservacion Red Vial Region De Coquimbo (2018 - 2020)	30481236-0
Coquimbo	Dirección de Vialidad	Conservacion De La Red Vial Comunal: Conservación Periódica Camino 64s3673, La Higuera - Los Corrales - Altos De Pechén, Sector Km 0,30 A Km 0,39	Conservacion Red Vial Region De Coquimbo (2018 - 2020)	30481236-0
Coquimbo	Dirección de Vialidad	Conservacion De La Red Vial Comunal: Conservación Periódica Camino D-749, Cruce D-597 - Semita - Cruce D-597 (El Peñón), Sector Km. 4,60 A Km. 5,00	Conservacion Red Vial Region De Coquimbo (2018 - 2020)	30481236-0
Coquimbo	Dirección de Vialidad	Conservación Ruta D-557, Juntas- Rapel- Los Molles; Conservación Ruta D-547 (Rapel) - El Tome (19,85 Km).	Conservacion Caminos Basicos Region De Coquimbo 2014-2015	30259323-0
Coquimbo	Dirección de Vialidad	Conservación Ruta D71 (Canela Alta)- Linares ¿ El Talhuén, Sector Canela Alta ¿ Las Barrancas (4 Km).	Conservacion Caminos Basicos Region De Coquimbo 2014-2015	30259323-0
Coquimbo	Dirección de Vialidad	Conservación Ruta D-71 Camino Cruce Ruta 5 (Ang. Gálvez) (Canela 8 Km).	Conservacion Red Vial Coquimbo (2015-2016-2017)	30224274-0
Coquimbo	Dirección de Vialidad	Conservación Ruta D-787, Camino Cruce Ruta 47 (Confluencia) -Cruce D-71 (Canela Baja), Sector Agua Fría -Carquidaño- Canela Baja (19,7 Km).	Conservacion Caminos Basicos Region De Coquimbo 2014-2015	30259323-0
Coquimbo	Dirección de Vialidad	Construcción Puente Sobre Estero De Punitaqui En Ruta D-607	Construccion Puente Sobre Estero Punitaqui En Ruta D-607	40003478-0
Coquimbo	Dirección de Vialidad	Mejoramiento Ruta D-605, Sector Punitaqui-Manquehua	Mejoramiento Ruta D-605, Sector Punitaqui - Manquehua	30466405-0
Coquimbo	Dirección de Vialidad	Mejoramiento Ruta 597, Sector: Carén-Tulahuén, Prov.Limarí, Iv Reg.	Mejoramiento Ruta 597, Sector: Carén-Tulahuén, Prov.Limarí, Iv Reg.	30376625-0

Region	Servicio	Nombre Iniciativa Según Plan	Nombre Proyecto	BIP
Coquimbo	Dirección de Vialidad	Mejoramiento Ruta D-577, Caren - Pedregal - El Maiten	Mejoramiento Ruta D-577, Caren - Pedregal - El Maiten	30044080-0
Coquimbo	Dirección de Vialidad	Mejoramiento Ruta D-605, Sector Manquehua-Sorucu	Mejoramiento Ruta D-605, Sector Manquehua-Sorucu	30213422-0
Coquimbo	Subdirección de Servicios Sanitarios Rurales	Actualización Ampliación Sistema Apr Tulahuén Sector Cisterna Norte, Comuna De Monte Patria	Estudio Estudios De Prefactibilidad, Factibilidad Y Diseño Agua Potable Rural Interregional	27000310-0
Coquimbo	Subdirección de Servicios Sanitarios Rurales	Ampliación Sistema Apr Localidad Semiconcentrada Carquindaño, Sector El Zapallo, Comuna De Canela	Conservacion Mantención Y Ampliación Sist. Apr,Región De Coquimbo (Glosa 5)	40016160-0
Coquimbo	Subdirección de Servicios Sanitarios Rurales	Ampliación Sistema Apr Tulahuén Sector Cisterna Norte	Mejoramiento Sistema Apr Tulahuen, Comuna Monte Patria	30478237-0
Coquimbo	Subdirección de Servicios Sanitarios Rurales	Conexión A Nueva Fuente De Abastecimiento Y Construcción De Impulsión Para Sistema Apr El Hinojo	Conservacion Sistemas De Apr Por Sequía, Región De Coquimbo	40018532-0
Coquimbo	Subdirección de Servicios Sanitarios Rurales	Conexión A Nueva Fuente De Abastecimiento Y Construcción De Impulsión Para Sistema Apr Las Ramadas	Conservacion Mantencion Y Ampliacion De Sistemas De Apr Existentes	27000277-0
Coquimbo	Subdirección de Servicios Sanitarios Rurales	Conservación Sistema Apr Valle Hermoso, Sector Matancilla	Conservacion Mantención Y Ampliación Sist. Apr,Región De Coquimbo (Glosa 5)	40016160-0
Coquimbo	Subdirección de Servicios Sanitarios Rurales	Construccion Sistema Apr Atelcura Canela	Construccion Sistema Apr Atelcura, Comuna De Canela	30484476-0
Coquimbo	Subdirección de Servicios Sanitarios Rurales	Construccion Sistema Apr Bellavista De Carén Comuna De Monte Patria	Construccion Sistema Apr Bellavista Caren, Comuna De Monte Patria	30356431-0
Coquimbo	Subdirección de Servicios Sanitarios Rurales	Construcción Sistema Apr El Chilcal	Construccion Sistema Apr El Chilcal, Comuna Canela	30484560-0

Region	Servicio	Nombre Iniciativa Según Plan	Nombre Proyecto	BIP
Coquimbo	Subdirección de Servicios Sanitarios Rurales	Construcción Sistema Apr Panguessillo Monte Patria	Construcción Sistema Apr Panguessillo, Comuna De Monte Patria	30339633-0
Coquimbo	Subdirección de Servicios Sanitarios Rurales	Construcción Sistema Colectivo Apr Varias Localidades Río Pama	Construcción Sistema Colectivo Apr Varias Localidades Río Pama	30109689-0
Coquimbo	Subdirección de Servicios Sanitarios Rurales	Estudio Hidrogeológico Y Geofísicos Localidad Semiconcentrada Agua Fría Alto	Estudio Estudios De Prefactibilidad, Factibilidad Y Diseño Agua Potable Rural Interregional	27000310-0
Coquimbo	Subdirección de Servicios Sanitarios Rurales	Prospección Y Construcción De Fuente Loc. Semiconcentrada Farellones	Estudio Estudios De Prefactibilidad, Factibilidad Y Diseño Agua Potable Rural Interregional	27000310-0
Coquimbo	Subdirección de Servicios Sanitarios Rurales	Prospección Y Construcción De Fuente Localidad De Barrio Alto	Conservación Obras Sequía 2015-2016, Región De Coquimbo	30407076-0
Valparaíso	Dirección de Obras Hidráulicas	Análisis Proposición De Fijación De Deslindes Ríos Aconcagua, Ligua Y Petorca	Análisis Fijación Deslindes Ríos Aconcagua, Ligua, Petorca Y Putaendo.	40000148-0
Valparaíso	Dirección de Obras Hidráulicas	Conservación Sistema De Riego Embalse El Melón, V Región	Conservación Sistema De Riego Embalse El Melón, V Región	30462223-0
Valparaíso	Dirección de Obras Hidráulicas	Conservación Sistema Hídrico De Escasez Obras Complementarias En Llay Llay, Valle Del Aconcagua	Conservación Sistema Hídrico De Escasez Obras Complementarias En Llay Llay, Valle Del Aconcagua	40017154-0
Valparaíso	Dirección de Obras Hidráulicas	Construcción Embalse Catemu En Valle Del Aconcagua	Construcción Embalse Catemu En Valle Del Aconcagua	30136812-0
Valparaíso	Dirección de Vialidad	Conservación Caminos Básicos	Conservación Caminos Básicos Región De Valparaíso 2020	40011043-0
Valparaíso	Dirección de Vialidad	Conservación Puentes Menores	Conservación Red Vial Región De Valparaíso 2020	40011044-0
Valparaíso	Dirección de Vialidad	Construcción By Pass A Las Ciudades De La Ligua Y Cabildo	Construcción By Pass A Las Ciudades De La Ligua Y Cabildo	30132824-0
Valparaíso	Dirección de Vialidad	Construcción Puente Santa Julia En Ruta E-	Construcción Puente Santa Julia En Ruta E-	30073467-0

Region	Servicio	Nombre Iniciativa Según Plan	Nombre Proyecto	BIP
		325, Prov. De Petorca	325, Prov. De Petorca	
Valparaíso	Dirección de Vialidad	Construcción Túnel La Grupa 2, Prov. Petorca	Construccion Tunel La Grupa 2, Prov. Petorca	30469338-0
Valparaíso	Dirección de Vialidad	Construcción Varias Ciclovias Provincia San Felipe Región De Valparaíso	Construccion Ciclovias Provincia De Quillota Region De Valparaiso	40008358-0
Valparaíso	Dirección de Vialidad	Construcción Varias Ciclovias Provincia San Felipe Región De Valparaíso	Construccion Varias Ciclovias Provincia De Marga Marga Region De Valparaiso	40008359-0
Valparaíso	Dirección de Vialidad	Construcción Varias Ciclovias Provincia San Felipe Región De Valparaíso	Construccion Varias Ciclovias Provincia San Felipe Region De Valparaiso	40008357-0
Valparaíso	Dirección de Vialidad	Mejoramiento Ruta E-253 Longotoma - Artificio, Provincia De Petorca	Mejoramiento Ruta E-253 Longotoma - Artificio, Provincia De Petorca	30080632-0
Valparaíso	Dirección de Vialidad	Mejoramiento Ruta F-301-E, Comunas Nogales, Hijuelas Y Catemu	Mejoramiento Ruta F-301-E, Comunas Nogales, Hijuelas Y Catemu	40011794-0
Valparaíso	Dirección de Vialidad	Reposición Puente El Molino, Ruta E-405, Prov San Felipe	Reposicion Puente El Molino,Ruta E-405,Prov.San Felipe	30106702-0
Valparaíso	Dirección de Vialidad	Reposición Puente Illalolen La Ligua Valle Hermoso	Reposicion Puente Illalolen La Ligua Valle Hermoso	30085321-0
Valparaíso	Dirección General de Concesiones de Obras Públicas	Concesión Embalse Las Palmas (Inspección Fiscal)	-- Concesión Embalse Las Palmas (Inspección Fiscal)	29000529-0
Valparaíso	Dirección General de Concesiones de Obras Públicas	Construcción Camino Puchuncaví Nogales Por Concesión	Construccion Camino Puchuncavi Nogales Por Concesion -	29000070-0
Valparaíso	Dirección General de Concesiones de Obras Públicas	Construcción Camino Puchuncaví Nogales Por Concesión	-- Relicitación Camino Nogales - Puchuncavi (Expropiaciones)	29000523-0
Valparaíso	Dirección General de Concesiones de Obras Públicas	Construcción Túnel El Melon Por Concesión	-- Construcción Túnel El Melón Por Concesión (Expropiaciones)	29000511-0
Valparaíso	Dirección General de Concesiones de Obras	Construcción Túnel El Melon Por Concesión	-- Construccion Tunel El Melon Por Concesion --	29000059-0

Region	Servicio	Nombre Iniciativa Según Plan	Nombre Proyecto	BIP
	Públicas			
Valparaíso	Dirección General de Concesiones de Obras Públicas	Construcción Túnel El Melon Por Concesión	-- Túnel El Melón (Sistema Nuevas Inversiones)	29000575-0
Valparaíso	Subdirección de Servicios Sanitarios Rurales	Conservación Santa Julia, Manuel Montt Y Palquico	Conservacion Mantención Y Ampliación Sist. Apr, Región De Valpo. (Glosa 5)	40017219-0
Valparaíso	Subdirección de Servicios Sanitarios Rurales	Construcción Fuente Peñablanca Montegrande, Artificio Y San José El Carmen	Estudio Estudios De Prefactibilidad, Factibilidad Y Diseño Agua Potable Rural Interregional	27000310-0
Valparaíso	Subdirección de Servicios Sanitarios Rurales	Construcción Fuente, Comuna De Petorca	Conservacion Sistemas De Apr Por Sequia, Region De Valparaiso	40018536-0
Valparaíso	Subdirección de Servicios Sanitarios Rurales	Sistema Agua Potable Rural San Lorenzo Casas Viejas, Comuna De La Ligua	Ampliacion Servicio Agua Potable Rural San Lorenzo Casas Viejas, Comuna De La Ligua	40015242-0
Valparaíso	Subdirección de Servicios Sanitarios Rurales	Sistema De Agua Potable Rural El Carmen San José, Comuna De Nogales	Ampliacion Sistema De Agua Potable Rural El Carmen San Jose, Comuna De Nogales	40008256-0
Valparaíso	Subdirección de Servicios Sanitarios Rurales	Sistema De Agua Potable Rural La Viña - La Vega Comuna De Cabildo	Conservacion Sistema De Agua Potable Rural La Viña - La Vega Comuna De Cabildo	40013633-0
Valparaíso	Subdirección de Servicios Sanitarios Rurales	Sistema De Agua Potable Rural Maitén Largo	Ampliacion Servicio De Agua Potable Rural Maiten Largo Comuna De La Ligua	40020457-0
Valparaíso	Subdirección de Servicios Sanitarios Rurales	Sistema De Agua Potable Rural Valle Hermoso, Construcción De Impulsión	Conservacion Sistema De Agua Potable Rural Valle Hermoso Comuna De La Ligua	40013622-0
Metropolitana de Santiago	Dirección de Vialidad	Reposición Puentes Y Mejoramiento Ruta G-16: Sector Lampa, Tilttil Y Rungue	Reposicion Puentes Y Mejoramiento Ruta G-16: Sector Lampa, Tilttil,	30457895-0
Metropolitana	Dirección de Vialidad	Conservación Administración Directa	Conservacion Red Vial Administracion	40038444-0

Region	Servicio	Nombre Iniciativa Según Plan	Nombre Proyecto	BIP
de Santiago		Pavimentación Camino Cerro Blanco Etapa 2	Directa Region Metropolitana 2023	
Metropolitana de Santiago	Dirección de Vialidad	Conservación Administración Directa Pavimentación Camino Dario Ovalle	Conservacion Red Vial Administracion Directa Region Metropolitana 2022	40030641-0
Metropolitana de Santiago	Dirección de Vialidad	Conservación Global Mixta Caminos Red Vial Metropolitana 2021-25 Conservación Global Mixto Y Por Nivel De Servicio, Provincia De Chacabuco, Rm	Conservacion Global Mixta Caminos Red Vial Metropolitana 2021	40020214-0
Metropolitana de Santiago	Dirección de Vialidad	Conservación Red Vial Region Metropolitana 2021-2023 Diseño De Ingeniería De Conservación	Conservacion Red Vial Region Metropolitana 2020 Plan De Recuperacion	40027104-0
Metropolitana de Santiago	Dirección de Vialidad	Construcción Variante Polpaico En Ruta G-132	Construccion Variante Polpaico En Ruta G-132, Comuna De Tilttil	30069463-0
Metropolitana de Santiago	Dirección de Vialidad	Mejoramiento Crucero - Colliguay - Til Til	Construccion Y Mejoramiento Crucero-Colliguay-Tilttil, Paso Interregional Entre Rm Y Rv	40012035-0
Metropolitana de Santiago	Subdirección de Servicios Sanitarios Rurales	Mejoramiento Y Ampliación Apr Santa Matilde	Mejoramiento Y Ampliación Apr Santa Matilde Til Til	40001283-0
Metropolitana de Santiago	Subdirección de Servicios Sanitarios Rurales	Prospecciones Apr Distintos Sectores Til Til	Conservacion Sistemas De Apr Por Sequía Año 2021-2022, Región Metropolitana	40030360-0
O'Higgins	Dirección de Arquitectura	Construccion 3° Compañía De Bomberos Pupuya, Navidad	Reposicion Cuartel 3a Cia. Cuerpo De Bomberos De Navidad, Pupuya	30396472-0
O'Higgins	Dirección de Arquitectura	Reposicion Cuartel Cuerpo De Bomberos De La Estrella	Reposicion Reposición Cuartel De Bomberos, Comuna La Estrella La Estrella	40005672-0
O'Higgins	Dirección de Arquitectura	Reposicion Escuela Union Mujeres Americanas, Bucalemu	Reposicion Escuela Unión Mujeres Americanas, Bucalemu	30396674-0
O'Higgins	Dirección de Arquitectura	Reposicion Liceco Municipal Agustin Ross - Pichilemu	Diseño Reposicion Liceo Municipal Agustin Ross-Pichilemu	30110287-0
O'Higgins	Dirección de Obras	Diagnostico Pm Evacuacion Y Drenaje	Diagnostico Plan Maestro De Evacuación	30042788-0

Region	Servicio	Nombre Iniciativa Según Plan	Nombre Proyecto	BIP
	Hidráulicas	Aguas Lluvias Pichilemu	Aguas Lluvias De Pichilemu	
O'Higgins	Dirección de Obras Portuarias	Conservación Obras Portuarias 2017 - 2019 Region De O'Higgins	Conservacion Obras Portuarias 2017-2019 Region De Ohiggins	30479436-0
O'Higgins	Dirección de Obras Portuarias	Construccion Borde Costero Bucalemu Segunda Etapa	Construccion Borde Costero Bucalemu Segunda Etapa	30370352-0
O'Higgins	Dirección de Obras Portuarias	Construccion Borde Costero Puertecillo	Construccion Borde Costero Puertecillo	30402498-0
O'Higgins	Dirección de Obras Portuarias	Mejoramiento Borde Costero Pichilemu	Mejoramiento Borde Costero Pichilemu	30069626-0
O'Higgins	Dirección de Obras Portuarias	Mejoramiento Borde Costero Sector La Boca De Rapel, Navidad	Mejoramiento Borde Costero Sector La Boca De Rapel Navidad	30404227-0
O'Higgins	Dirección de Vialidad	Conservacion De Caminos Asicos Glosa 6 Grupo 7, Provincia De Colchagua	Conservacion De Caminos Basicos, Glosa 6 Grupo 7, Provincia Colchagua	40003248-0
O'Higgins	Dirección de Vialidad	Conservacion De Caminos Basicos Glosa 6 Grupo 4, Varias Comunas De Provincia Cardenal Caro.	Conservacion De Caminos Basicos, Glosa 6 Grupo 4, Varias Comunas, Provincia Cardenal Caro	40002339-0
O'Higgins	Dirección de Vialidad	Conservacion De Caminos Basicos Grupo 29, Varias Comunas, Provincia De Cardenal Caro	Conservacion De Caminos Basicos, Grupo 29, Varias Comunas, Provincia De Cardenal Caro	40002328-0
O'Higgins	Dirección de Vialidad	Conservación Red Vial Administracion Directa Region De O'Higgins	Conservacion Red Vial Administración Directa Región De O'higgins 2021	40020148-0
O'Higgins	Dirección de Vialidad	Construcción By Pass, Zona Urbana De Pichilemu, Provincia De Cardenal Caro, Region De O'Higgins	Construccion By Pass Zona Urbana De Pichilemu	30071787-0
O'Higgins	Dirección de Vialidad	Construccion Camino De Acceso A Puertecillo, Navidad	Construccion Camino Acceso A Puertecillo, Navidad	30106942-0
O'Higgins	Dirección de Vialidad	Construccion Camino De Acceso A Sector Los Quillayes - Santa Ines, Litueche Y Las Cabras	Construccion Camino Acceso Sector Los Quillayes	30122406-0
O'Higgins	Dirección de Vialidad	Construccion Ciclovias Ruta I-72 Km 1,6 Al 5,6 Y Km 25,7 Al 31,3	Construccion Ciclovias Ruta I-72, Km 1,6 Al 5,6 Y Km 25,7 Al 31,3	30222274-0

Region	Servicio	Nombre Iniciativa Según Plan	Nombre Proyecto	BIP
O'Higgins	Dirección de Vialidad	Construcción Puentes La Palmilla Y Los Maquis, Comuna De Pichilemu	Construccion Puentes La Palmilla Y Los Maquis, Comuna De Pichilemu,	30418483-0
O'Higgins	Dirección de Vialidad	Construcción Ruta Costera Limite Regional Nore (V Region), Pichilemu	Construccion Ruta Costera Limite Regional Norte (V Reg) -Pichilemu	40012977-0
O'Higgins	Dirección de Vialidad	Mejoramamiento Caminos Basicos Intermedios Ruta G-888 Y G-890, Navidad	Mejoramamiento Caminos Basicos Intermedios, Ruta G-888 Y G890 Navidad	30123743-0
O'Higgins	Dirección de Vialidad	Mejoramamiento Cbi Ruta I-520 S: Cahuil - El Quillay, Paredones	Mejoramamiento Cbi, Ruta I-520, S: Cahuil - El Quillay - Paredones	30447628-0
O'Higgins	Dirección de Vialidad	Mejoramamiento Ruta 90, Sector La Rosa - Pichilemu, P. Cardenal Caro	Mejoramamiento Ruta 90, Sector La Rosa - Pichilemu, P. Cardenal Caro	30371878-0
O'Higgins	Dirección de Vialidad	Mejoramamiento Ruta I-112 Litueche - Pupuya, Km 0,0 A Km 11,0	Mejoramamiento Ruta I-112 Litueche - Pupuya, Km 0,0 A Km 11.0	30123731-0
O'Higgins	Dirección de Vialidad	Mejoramamiento Ruta I-184 Km. 0,00 A Km 18,7 Provincia C. Caro	Mejoramamiento Ruta I-184 Km 0.00 A Km18.7 Provincia C. Caro	30112579-0
O'Higgins	Dirección de Vialidad	Reposición Puente La Ligua, Ruta I-510 Paredones	Reposicion Puente La Ligua, Ruta I-510 Paredones	40008921-0
O'Higgins	Dirección de Vialidad	Reposicion Puente Quiahue 1, Ruta I-572, Km 4,3, Lolol	Reposicion Puente Quiahue 1, Ruta I-572, Km 4.3, Lolol	30241072-0
O'Higgins	Dirección de Vialidad	Reposicion Ruta I-72, Sector: Nerquihue - Lolol, Vi Region	Mejoramamiento Ruta I-72, Sector: Nerquihue-Lolol, Vi Region	30062047-0
O'Higgins	Dirección de Vialidad	Reposicion Varios Puentes De La Región De O´Higgins V Etapa	Reposicion Varios Puentes De La Region De O´Higgins V Etapa	40018404-0
O'Higgins	Subdirección de Servicios Sanitarios Rurales	Ampliacion Sistema Apr Cutemu La Quebrada, Paredones	Ampliacion Sistema Apr Cutemu La Quebrada, Paredones	30466943-0
O'Higgins	Subdirección de Servicios Sanitarios Rurales	Construcción Sistema Apr Panilonco, Coguil, Tanume, Pichilemu	Construccion Sistema Apr Panilonco,Coguil Tanume, Pichilemu	30471850-0
O'Higgins	Subdirección de Servicios Sanitarios Rurales	Habilitacion Nueva Fuente Sistema Apr Rapel Navidad	Habilitacion Nueva Fuente Sistema Apr Rapel De Navidad	40008031-0

Region	Servicio	Nombre Iniciativa Según Plan	Nombre Proyecto	BIP
O'Higgins	Subdirección de Servicios Sanitarios Rurales	Mejoramiento Sistema Apr Nilahue Alto De Lolol	Mejoramiento Y Ampliación Sistema De Apr Nilahue Alto, Lolol Lolol	30352123-0
O'Higgins	Subdirección de Servicios Sanitarios Rurales	Mejoramiento Y Ampliacion Apr San Pedro De Alcantara, Paredones	Mejoramiento Y Ampliacion Apr San Pedro De Alcantara, Paredones	30071469-0
O'Higgins	Subdirección de Servicios Sanitarios Rurales	Mejoramiento Y Ampliacion Sistema Apr El Membrillo Los Tricahues, Lolol	Mejoramiento Y Ampliación Sistema Apr Membrillo Los Tricahues, Lolol	40012170-0
O'Higgins	Subdirección de Servicios Sanitarios Rurales	Mejoramiento Y Ampliación Sistema Apr El Rosario La Estrella, Litueche - La Estrella	Mejoramiento Y Ampliación Sistema Apr El Rosario La Estrella, Litueche, La Estrella	40013052-0
O'Higgins	Subdirección de Servicios Sanitarios Rurales	Mejoramiento Y Ampliacion Sistema Apr Paredones, Paredones	Mejoramiento Y Ampliación Sistema Apr Paredones, Paredones	30481016-0
O'Higgins	Subdirección de Servicios Sanitarios Rurales	Mejoramiento Y Ampliacion Sistema Apr Pupuya, Navidad	Mejoramiento Y Ampliación Sistema De Agua Potable Servicio Sanitario Rural Pupuya, Navidad	40020575-0
O'Higgins	Subdirección de Servicios Sanitarios Rurales	Mejoramiento Y Ampliacion Sistema Apr Villa Manuel Larrain, Lolol	Mejoramiento Y Ampliación Sistema Apr Manuel Larrain, Lolol	40002556-0
Maule	Dirección de Aeropuertos	Mejoramiento Aeródromo El Boldo De Cauquenes Cauquenes. Vii Región Del Maule	Mejoramiento Integral Aeródromo El Boldo De Cauquenes, Vii Region	30446422-0
Maule	Dirección de Aeropuertos	Normalizacion Aeródromo El Boldo De Cauquenes. Vii Región Del Maule.	Conservacion Aeródromo El Boldo De Cauquenes. Vii Región Del Maule.	30365222-0
Maule	Dirección de Arquitectura	Habilitacion Teatro Municipal De Cauquenes Cauquenes	Habilitacion Teatro Municipal De Cauquenes Cauquenes	30071148-0
Maule	Dirección de Arquitectura	Reposicion Estadio Municipal De Pelluhue Pelluhue	Reposicion Estadio Municipal De Pelluhue Pelluhue	30112402-0
Maule	Dirección de	Restauracion Parroquia San Ambrosio De	Restauracion Parroquia San Ambrosio De	30095640-0

Region	Servicio	Nombre Iniciativa Según Plan	Nombre Proyecto	BIP
	Arquitectura	Chanco Chanco	Chanco Chanco	
Maule	Dirección de Arquitectura	Restauracion Parroquia San Ignacio Empedrado Empedrado	Restauracion Parroquia San Ignacio Empedrado Empedrado	30076163-0
Maule	Dirección de Obras Hidráulicas	Construccion Sistema De Riego Embalse Empedrado Vii Región	Construccion Sistema De Riego Embalse Empedrado	20159135-0
Maule	Dirección de Obras Portuarias	Mejoramamiento Borde Costero Curanipe Y Pelluhue Comuna Pelluhue	Mejoramamiento Borde Costero Curanipe Y Pelluhue	30080986-0
Maule	Dirección de Vialidad	Construccion Camino Costero Sector: Pueblo Hundido - Bif. Chovellen	Construccion Camino Costero Sector: Pueblo Hundido - Bif. Chovellen	20168746-0
Maule	Dirección de Vialidad	Construcción Rutas M-746: Cruce M-70-N (Tres Esquinas) - Cruce M-730-N (Pocillas), M-820: Cruce M-50 (Tabolguen) - Cruce M-890 (La Aldea), M-670: Capellania La Gloria, M-670: Cauquenes ¿ Cayurranquil, M-890: Cancha Los Huevos M-625: Culenco.	Conservacion Caminos Basicos Region Del Maule 2020	40011063-0
Maule	Dirección de Vialidad	Mejoramamiento Ruta M-450, Sector Chanco-Empedrado	Mejoramamiento Ruta M-450, Sector Chanco-Empedrado	30063993-0
Maule	Dirección de Vialidad	Mejoramamiento Ruta M-80-N, Sector Tregualemu-Limite Regional.	Mejoramamiento Ruta M-80-N, Sector Tregualemu-Limite Regional	30077414-0
Maule	Dirección de Vialidad	Reposicion Pav. Ruta M-50 Sector: Chanco - Constitucion	Reposicion Pav. Ruta M-50 Sector: Chanco-Constitucion	30062103-0
Maule	Subdirección de Servicios Sanitarios Rurales	Mejoramamiento Servicio A.P.R. Coronel De Maule, Cauquenes	Mejoramamiento Servicio A.P.R. Coronel De Maule, Cauquenes	20179668-0
Ñuble	Dirección de Aeropuertos	Mejoramamiento Integral Aeródromo Los Morros De Cobquecura	Normalizacion Aeródromo Los Morros De Cobquecura	30460161-0
Ñuble	Dirección de Obras Portuarias	Conservación Borde Costero Buchupureo	Mejoramamiento Borde Costero Buchupureo, Cobquecura	30485805-0
Ñuble	Dirección de Obras Portuarias	Mejoramamiento Borde Costero Mela Y Perales.	Diagnostico Potencial Turistico Productivo De Borde Costero Y Pesca Artesanal,	40010934-0

Region	Servicio	Nombre Iniciativa Según Plan	Nombre Proyecto	BIP
			Region Ñuble	
Ñuble	Dirección de Obras Portuarias	Mejoramiento Borde Costero Mure, Taucú Y Merquiche	Mejoramiento Borde Costero Rinconada De Taucu, Cobquecura	30456822-0
Ñuble	Dirección de Vialidad	Borde Costero Cobquecura Ruta 126s - Desde Límete Comunal De Trehuaco Con Dirección A Cobquecura Rol N450	Conservacion Caminos Básicos Región Del Bio Bio 2018-2020	30481287-0
Ñuble	Dirección de Vialidad	Conservación Básica Cruce N630 Tres Esquinas Lucumavida N630 Llahuecuy Rol N630	Conservacion Caminos Básicos Región De Ñuble 2020 Plan De Recuperación	40027107-0
Ñuble	Dirección de Vialidad	Conservación Camino Básico Ruta Portezuelo	Mejoramiento Ruta Intercomunal De Secano Interior De Ñuble	40025508-0
Ñuble	Dirección de Vialidad	Conservación Ruta N71 San Nicolás/ San Carlos Hasta Llegar A Torrecillas (La Ruta Del Cuarzo)	Conservacion Caminos Básicos Región De Ñuble 2020 Plan De Recuperación	40027107-0
Ñuble	Dirección de Vialidad	Cruce N662 Oro Verde Orilla De Itata Cucha Cucha (Ruta 620) Hasta Cruce Panguilemu	Conservacion Pasadas Urbanas Región De Ñuble Glosa 7	40028665-0
Ñuble	Dirección de Vialidad	Cruce N662 Oro Verde Orilla De Itata Cucha Cucha (Ruta 620) Hasta Cruce Panguilemu	Conservacion Caminos Básicos Región De Ñuble 2020 Plan De Recuperación	40027107-0
Ñuble	Dirección de Vialidad	Mejoramiento Ruta Intercomunal De Secano Interior De Ñuble	Mejoramiento Ruta Intercomunal De Secano Interior De Ñuble	30451223-0
Ñuble	Dirección de Vialidad	Mejoramiento Ruta N-66-O San Ignacio De Palomares-Rafael, Ñuble	Mejoramiento Ruta N-66-O San Ignacio De Palomares-Rafael, Ñuble	30451323-0
Ñuble	Dirección de Vialidad	Mejoramiento Ruta O-14-N, Sector Cruce Ruta 126-Vegas De Itata, Coelemu	Conservacion Caminos Básicos Diversas Comunas De La Región De Ñuble, Etapa I.	40012252-0
Ñuble	Dirección de Vialidad	Pavimentación Básica Continuación Ruta 126s Cruce O-274 Puente Itata	Reposicion Ruta 126: Sector Quirihue-Puente Itata	30458839-0
Ñuble	Dirección de Vialidad	Pavimentación Básica Sector Rincomavida N510 Desde La Ruta N620	Conservacion Red Vial Region De Ñuble(2018-2020)	40008530-0
Ñuble	Dirección de Vialidad	Pavimentación Cruce N-50 Con 480	Conservacion Caminos Basicos Region De	40008538-0

Region	Servicio	Nombre Iniciativa Según Plan	Nombre Proyecto	BIP
		(Puente Reloca, Río Lonquen Reloca)	Ñuble 2019-2020	
Ñuble	Dirección de Vialidad	Pavimentación Sector Liucura Alto Ruta N -860 (Tramo Entre N 892 Y N-888) Paso Superior General Cruz - Liucura	Mejoramiento Ruta N-86, Km 5.5 A Km 13.5, Sector Liucura, Comuna De Quillon	40037092-0
Ñuble	Dirección de Vialidad	Pavimento Básico Cruce N-350 (Escuela Monte León) - Puente Loloco- Cruce N-356 (Alto Lilahue)	Conservacion Caminos Basicos Region Del Bio Bio 2016-2018	30370937-0
Ñuble	Dirección de Vialidad	Pavimento Básico Cruce N-50 (La Posta) - Cuna De Prat- Agua Fría - Cruce N-380 (Ninhue)	Conservacion Caminos Basicos Region Del Bio Bio 2016-2018	30370937-0
Ñuble	Dirección de Vialidad	Pavimento Básico Cruce N-860 (Huacamala) - Las Perdices- El Peley- Talcamo	Conservacion Caminos Basicos Region Del Bio Bio 2016-2018	30370937-0
Ñuble	Dirección de Vialidad	Pavimento Básico Cruce Ruta 126s (Puente Burca) - Guarilhue - Cruce N-66-O (Casas Quemadas)	Conservacion Caminos Básicos Región Del Bio Bio 2018-2020	30481287-0
Ñuble	Dirección de Vialidad	Pavimento Basico Cruce Ruta 126s (Trehuaco)- Boca Itata- Mela- Colmuyao- Cruce N-40	Conservacion Caminos Básicos Región De Ñuble 2020 Plan De Recuperación	40027107-0
Ñuble	Dirección de Vialidad	Pavimento Básico cruce N-50 (Coyanco)- Quirao- Río Lonquen	Conservacion Caminos Basicos Region De Ñuble 2023-2024	40043728-0
Ñuble	Dirección de Vialidad	Pavimento Conservacion Cruce N-50 (San Nicolas) - Cementerio Cruce N-530, Ruta N542 San Nicolás	Conservacion Camino Cementerio Cruce N-530, Ruta N-542, San Nicolás	30461873-0
Ñuble	Dirección de Vialidad	Ruta Cobquecura ¿ Dichato	Construccion Y Mejoramiento Ruta N-114, O-14 Cobquecura-Dichato	30130385-0
Ñuble	Subdirección de Servicios Sanitarios Rurales	Conservación Servicio Apr, Magdalena Comuna De Coelemu	Conservacion Mantención Y Ampliación Sist. Apr, Región De Ñuble (Glosa 5)	40017220-0
Ñuble	Subdirección de Servicios Sanitarios	Construcción Apr Paso Hondo Vega De Concha	Conservacion Sistemas De Apr Por Sequía Año 2021-2022, Región De Ñuble	40030361-0

Region	Servicio	Nombre Iniciativa Según Plan	Nombre Proyecto	BIP
	Rurales			
Ñuble	Subdirección de Servicios Sanitarios Rurales	Construcción Apr Paso Hondo Vega De Concha	Conservacion Sequia 2022-2023 Region Ñuble	40037864-0
Ñuble	Subdirección de Servicios Sanitarios Rurales	Construcción Apr Paso Hondo Vega De Concha	Conservacion Mantención Y Ampliación Sist. Apr, Región De Ñuble (Glosa 5)	40017220-0
Ñuble	Subdirección de Servicios Sanitarios Rurales	Construcción Apr Calquín	Mejoramamiento Sistemas Apr, Region Ñuble, Glosa 05 Apr (Prefact., Fact., Diseño)	40027927-0
Ñuble	Subdirección de Servicios Sanitarios Rurales	Construcción Apr Huacamala	Construccion Servicio De Apr Huacamala, Comuna De Quillon	40006292-0
Ñuble	Subdirección de Servicios Sanitarios Rurales	Construcción Apr Liucura- La Plaza	Estudio Estudios De Prefactibilidad, Factibilidad Y Diseño Agua Potable Rural Interregional	27000310-0
Ñuble	Subdirección de Servicios Sanitarios Rurales	Construcción Apr Los Remates	Mejoramamiento Sistemas Apr, Region Ñuble, Glosa 05 Apr (Prefact., Fact., Diseño)	40027927-0
Ñuble	Subdirección de Servicios Sanitarios Rurales	Construcción Apr Monteleón	Construccion Servicio De Apr De Monteleón, Comuna San Nicolás	40007079-0
Ñuble	Subdirección de Servicios Sanitarios Rurales	Construcción De Ampliación Y Mejoramiento Apr Centro Cementerio	Conservacion Sistemas De Apr Por Sequía Año 2021-2022, Región De Ñuble	40030361-0
Ñuble	Subdirección de Servicios Sanitarios Rurales	Construcción De Ampliación Y Mejoramiento Apr Centro Cementerio	Conservacion Sequia 2022-2023 Region Ñuble	40037864-0
Ñuble	Subdirección de Servicios Sanitarios Rurales	Construcción De Ampliación Y Mejoramiento Apr Chillancito	Conservacion Sistemas De Apr Por Sequía Año 2021-2022, Región De Ñuble	40030361-0

Region	Servicio	Nombre Iniciativa Según Plan	Nombre Proyecto	BIP
Ñuble	Subdirección de Servicios Sanitarios Rurales	Construcción De Ampliación Y Mejoramiento Apr Chillancito	Conservacion Sequia 2022-2023 Region Ñuble	40037864-0
Ñuble	Subdirección de Servicios Sanitarios Rurales	Construcción De Ampliación Y Mejoramiento Apr El Casino	Conservacion Sistemas De Apr Por Sequía Año 2021-2022, Región De Ñuble	40030361-0
Ñuble	Subdirección de Servicios Sanitarios Rurales	Construcción De Ampliación Y Mejoramiento Apr El Casino	Conservacion Sequia 2022-2023 Region Ñuble	40037864-0
Ñuble	Subdirección de Servicios Sanitarios Rurales	Construcción De Ampliación Y Mejoramiento De Apr Puerto Coyanco	Conservacion Sistemas De Apr Por Sequía Año 2021-2022, Región De Ñuble	40030361-0
Ñuble	Subdirección de Servicios Sanitarios Rurales	Construcción De Ampliación Y Mejoramiento De Apr Puerto Coyanco	Conservacion Sequia 2022-2023 Region Ñuble	40037864-0
Ñuble	Subdirección de Servicios Sanitarios Rurales	Construcción De Apr Los Castaños	Mejoramiento Sistemas Apr, Region Ñuble, Glosa 05 Apr (Prefact., Fact., Diseño)	40027927-0
Ñuble	Subdirección de Servicios Sanitarios Rurales	Construcción Sistema Apr San José Las Achira	Construccion Servicio De Apr San Jose Las Achiras, Cobquecura	30458558-0
Ñuble	Subdirección de Servicios Sanitarios Rurales	Reposición Sistema Agua Potable Buchupureo	Conservacion Mantención Y Ampliación Sist. Apr, Región De Ñuble (Glosa 5)	40017220-0
Biobío	Dirección de Aeropuertos	Conservacion Pavimentos De Aeródromo De Isla Mocha. Viii Región De Biobío	Conservacion Pavimentos De Aeródromo De Isla Mocha. Viii Región De Bío Bío	30139176-0
Biobío	Dirección de Aeropuertos	Conservacion Pequeños Aeródromos, Región Del Biobío	Conservacion Pequeños Aeródromos, Región Del Bío Bío	30282972-0
Biobío	Dirección de Aeropuertos	Construccion Refugio Pasajeros Aeródromo Los Pehuenches De Lebu. Viii Región Del Biobío	Construccion Refugio Terminal Aeródromo Los Pehuenches De Lebu	30390027-0

Region	Servicio	Nombre Iniciativa Según Plan	Nombre Proyecto	BIP
Biobío	Dirección de Aeropuertos	Mejoramiento Integral Aeródromo Las Misiones De Cañete. VIII Región Del Biobío	Mejoramiento Integral Aeródromo Las Misiones De Cañete. VIII Región Del Bío Bío	30370325-0
Biobío	Dirección de Arquitectura	Construcción Servicio Médico Legal Cañete	Construcción Servicio Médico Legal Cañete	30109577-0
Biobío	Dirección de Arquitectura	Reposición Edificio Consistorial De La Municipalidad De Tirúa	Reposición Edificio Consistorial De La Municipalidad De Tirúa	30102389-0
Biobío	Dirección de Obras Hidráulicas	Diagnostico Plan Maestro Aguas Lluvias Provincia De Arauco VIII Región	Diagnostico Plan Maestro Aguas Lluvias Cuatro Comunas De Arauco	30364424-0
Biobío	Dirección de Obras Portuarias	Construcción Atracadero Caleta Arauco	Construcción Caleta Arauco	30363278-0
Biobío	Dirección de Obras Portuarias	Construcción Embarcadero Ribera Sur Rio Lebu	Construcción Embarcaderos Menores Ribera Sur Rio Lebu	30363375-0
Biobío	Dirección de Obras Portuarias	Construcción Infraestructura Marítima Caleta Tubul, Arauco	Construcción Infraestructura Marítima Caleta Tubul, Arauco	30036031-0
Biobío	Dirección de Obras Portuarias	Construcción Rampa Varado Caleta Tirúa	Construcción Rampa De Varado, Explanada Y Obras Complementarias Caleta Tirúa	30363376-0
Biobío	Dirección de Obras Portuarias	Reparación Reparación De Espigones Rio Tirúa	Reposición De Espigones Rio Tirúa	30098819-0
Biobío	Dirección de Vialidad	Construcción Caminos De Circunvalación Lagos Lanalhue Y Llu Llu -	Construcción Caminos De Circunvalación Lagos Lanalhue Y Llu Llu -	20183500-0
Biobío	Dirección de Vialidad	Mejoramiento Ruta P-950-R. S: Tirúa-Relun (Por La Campana)	Mejoramiento Ruta P-950-R Tirúa- Relun Por La Campana	30458874-0
Biobío	Dirección de Vialidad	Mejoramiento Camino Costero S: Tirúa-Límite Regional	Mejoramiento Camino Costero S: Tirúa - Límite Regional	20193543-0
Biobío	Dirección de Vialidad	Mejoramiento Ruta Curanilahue-Trongol Bajo, Curanilahue	Mejoramiento Ruta Curanilahue - Trongol Bajo, Curanilahue	30136947-0
Biobío	Dirección de Vialidad	Mejoramiento Ruta P-640 Sector: Peleco-Puente Peleco, Prov. Arauco	Mejoramiento Ruta P-640 Sector: Peleco-Puente Peleco, Prov. Arauco	30389073-0
Biobío	Dirección de Vialidad	Mejoramiento Ruta P-721; P-722 Sector:	Mejoramiento Ruta P-721; P-722 Sector	30395625-0

Region	Servicio	Nombre Iniciativa Según Plan	Nombre Proyecto	BIP
		Tirua-Loncotripay-Los Maquis	Tirua-Loncotripay-Los Maquis	
Biobío	Dirección de Vialidad	Mejoramiento Y Constr. Camino Curanilahue-Nacimiento Por B. Los Rios	Mejoramiento Y Constr. Camino Curanilahue-Nacimiento Por B. Los Rios	30077015-0
Biobío	Dirección de Vialidad	Reposicion Puente Laraquete, Comuna De Arauco, Provincia De Arauco	Reposicion Puente Laraquete, Comuna De Arauco, Provincia De Arauco	30286872-0
Biobío	Dirección de Vialidad	Reposicion Ruta P-30 Lebu - Millonhue, Sector Cuesta El Guindo Prov Arauco	Reposicion Ruta P-30 Lebu - Millonhue, Sector Cuesta El Guindo Prov Arauco	30064242-0
Biobío	Dirección de Vialidad	Reposicion Ruta P-60-R Tres Pinos-Contulmo-Limite Regional, Arauco	Reposicion Ruta P-60-R Tres Pinos-Contulmo-Limite Regional, Arauco	30123990-0
Biobío	Dirección de Vialidad	Reposicion Ruta P-70 Peleco - Tirua, Arauco	Reposicion Ruta P-70 Peleco - Tirua, Arauco	30123855-0
Biobío	Subdirección de Servicios Sanitarios Rurales	Construccion Servicio De Agua Potable Rural De Laraquete Arauco	Mejoramiento Y Ampliación Servicio Apr De Laraquete (Arauco)	30129746-0
Biobío	Subdirección de Servicios Sanitarios Rurales	Construccion Servicio De Agua Potable Rural Pichiarauco - Villa Los Rios Curanilahue	Construccion Servicio Apr Pichiarauco-Villa Los Rios (Curanilahue	30129567-0
Biobío	Subdirección de Servicios Sanitarios Rurales	Construccion Servicio De Apr La Curva De Cayucupil De Cañete	Construccion Servicio De Apr La Curva De Cayucupil De Cañete	30068924-0
Biobío	Subdirección de Servicios Sanitarios Rurales	Mejoramiento Y Ampliación Servicio Apr Tirua, Comuna Tirua	Mejoramiento Y Ampliación Servicio Apr Tirua, Comuna Tirua	30338872-0
La Araucanía	Dirección de Obras Hidráulicas	Ampliación Y Mejoramiento Apr Trihueche - Santa Adela, N. Imperial	Reposicion Parcial Sistema Apr Trihueche Y Ampliacion A Villa Baldomero, Nueva Imperial	30101514-0
La Araucanía	Dirección de Obras Hidráulicas	Ampliación Y Reposicion Sistema Apr Pocoyan-Rakincura, Tolten	Amplacion Y Reposicion Sistema Apr Pocoyan-Rakincura, Tolten	30464529-0
La Araucanía	Dirección de Obras Hidráulicas	Conservación Aducción Apr Puerto Dominguez	Estudio Estudios De Prefactibilidad, Factibilidad Y Diseño Agua Potable Rural Interregional	27000310-0

Region	Servicio	Nombre Iniciativa Según Plan	Nombre Proyecto	BIP
La Araucanía	Dirección de Obras Hidráulicas	Conservación Aducción Apr Puerto Dominguez	Mejoramiento Sistemas Apr, Región De La Araucanía, Glosa 05 Apr (Prefact., Fact., Diseño)	40027952-0
La Araucanía	Dirección de Obras Hidráulicas	Conservación Sistema Agua Potable Rural Cancura	Conservacion Mantencion Y Ampliacion De Sistemas De Apr Existentes	27000277-0
La Araucanía	Dirección de Obras Hidráulicas	Construcción Apr Cayulfe, Chanquín, Puralaco, Nigue, Maitinco , Toltén	Construccion Apr Cayulfe, Chanquín, Puralaco, Nigue, Maitinco , Tolten	30474089-0
La Araucanía	Dirección de Obras Hidráulicas	Construcción Sapr Isla Huapi, Comuna De Saavedra, Región De La Araucanía	Estudio Estudios De Prefactibilidad, Factibilidad Y Diseño Agua Potable Rural Interregional	27000310-0
La Araucanía	Dirección de Obras Hidráulicas	Habilitación Sapr Entre Rios, Comuna De Nueva Imperial	Reposicion Sapr Entre Rios, Comuna De Nueva Imperial	40001395-0
La Araucanía	Dirección de Obras Hidráulicas	Instalación Servicio Agua Potable Catirrehue, Saavedra	Instalacion Apr Catirrehue Saavedra	20177920-0
La Araucanía	Dirección de Obras Hidráulicas	Instalacion Sistema Agua Potable Rural Agua Tendida, Carahue	Instalacion Sistema Agua Potable Rural Agua Tendida, Carahue	30091688-0
La Araucanía	Dirección de Obras Hidráulicas	Instalación Sistema Agua Potable Rural Ranquilco Alto	Instalacion Sapr Codihue Ranquilco Comuna De Nueva Imperial	40002369-0
La Araucanía	Dirección de Obras Hidráulicas	Instalación Sistema Agua Potable Rural Ranquilco Alto	Estudio Estudios De Prefactibilidad, Factibilidad Y Diseño Agua Potable Rural Interregional	27000310-0
La Araucanía	Dirección de Obras Hidráulicas	Instalación Sistema Agua Potable Rural Ranquilco Alto	Mejoramiento Sistemas Apr, Región De La Araucanía, Glosa 05 Apr (Prefact., Fact., Diseño)	40027952-0
La Araucanía	Dirección de Obras Hidráulicas	Mejoramiento Integral Sapr Hualacura, Comuna De Nueva Imperial	Reposicion Parcial Sapr Hualacura, Comuna De Nueva Imperial	30045445-0
La Araucanía	Dirección de Obras Hidráulicas	Mejoramiento Integral Y Ampliación S. Agua Potable Puyangue, Carahue	Mejoramiento Integral Y Ampliacion S. Agua Potable Puyangue, Carahue	30081026-0
La Araucanía	Dirección de Obras Hidráulicas	Mejoramiento Sistema Agua Potable Rural Villa Los Boldos, Toltén	Mejoramiento Sistema Agua Potable Rural Villa Los Boldos, Tolten	30033484-0

Region	Servicio	Nombre Iniciativa Según Plan	Nombre Proyecto	BIP
La Araucanía	Dirección de Obras Hidráulicas	Mejoramiento Y Ampliación Sapr Hualpin	Reposicion Sistema Agua Potable Rural Hualpin Y Ampliacion A Isla Lican ,T. Schmidt	40000950-0
La Araucanía	Dirección de Obras Hidráulicas	Mejoramiento Y Ampliación Agua Potable Rural Imperialito	Conservacion Mantencion Y Ampliacion De Sistemas De Apr Existentes	27000277-0
La Araucanía	Dirección de Obras Hidráulicas	Mejoramiento Y Ampliación Agua Potable Rural Imperialito	Estudio Estudios De Prefactibilidad, Factibilidad Y Diseño Agua Potable Rural Interregional	27000310-0
La Araucanía	Dirección de Obras Hidráulicas	Mejoramiento Y Ampliación Sistema Agua Potable Rural Tranapunte	Estudio Estudios De Prefactibilidad, Factibilidad Y Diseño Agua Potable Rural Interregional	27000310-0
La Araucanía	Dirección de Obras Hidráulicas	Mejoramiento Y Ampliación Sistema Agua Potable Rural Tranapunte	Reposicion Sistema Apr Tranapunte, Comuna De Carahue	40000183-0
La Araucanía	Dirección de Obras Hidráulicas	Mejoramiento Y Ampliación Sistema Agua Potable Rural Traitraico	Reposicion Sistema Apr Trai Traico, Comuna De Imperial	30484751-0
La Araucanía	Dirección de Obras Hidráulicas	Reposicion Sistema Apr El Coigue, Comuna De Carahue	Reposicion Sistema Apr El Coigue, Comuna De Carahue	40000174-0
La Araucanía	Dirección de Obras Portuarias	Conservación Balizado Río Imperial Sector Carahue-Nehuentúe	Conservacion Obras Portuarias Menores Region De La Araucania	30101425-0
La Araucanía	Dirección de Obras Portuarias	Construcción Embarcadero Turístico Tranapunte	Construccion Embarcadero Turistico Tranapunte Carahue	30486624-0
La Araucanía	Dirección de Obras Portuarias	Construcción Embarcaderos Lago Budi, Saavedra	Construccion Embarcaderos Lago Budi Saavedra	30486628-0
La Araucanía	Dirección de Obras Portuarias	Construcción Punto De Desembarque Pesca Recreativa Río Toltén	Construccion Punto De Desembarque Pesca Reacreativa Rio Tolten	30486631-0
La Araucanía	Dirección de Obras Portuarias	Mejoramiento Borde Costero Caleta La Barra	Mejoramiento Borde Costero Caleta La Barra	30482321-0
La Araucanía	Dirección de Obras Portuarias	Mejoramiento Borde Costero Cendyr Náutico De Carahue	Mejoramiento Borde Fluvial Sector Cendyr Nautico De Carahue	30482320-0
La Araucanía	Dirección de Obras Portuarias	Mejoramiento Borde Costero En Nehuentúe, Carahue	Mejoramiento Borde Costero Nehuentue Carahue	30125120-0

Region	Servicio	Nombre Iniciativa Según Plan	Nombre Proyecto	BIP
La Araucanía	Dirección de Obras Portuarias	Mejoramiento Borde Costero Nueva Tolten	Analisis Condiciones Naturales Y De Terrenos Rio Tolten, Nueva Tolten	30482322-0
La Araucanía	Dirección de Obras Portuarias	Mejoramiento Borde Costero Puerto Dominguez , Lago Budi	Mejoramiento Borde Costero Puerto Dominguez Lago Budi	30486627-0
La Araucanía	Dirección de Obras Portuarias	Mejoramiento Borde Costero Puerto Saavedra, Saavedra	Mejoramiento Borde Costero Puerto Saavedra, Saavedra	30133906-0
La Araucanía	Dirección de Obras Portuarias	Mejoramiento Borde Costero Queule, Tolten	Mejoramiento Borde Costero Queule, Tolten	30132531-0
La Araucanía	Dirección de Obras Portuarias	Mejoramiento Desembocadura Al Mar Río Queule	Mejoramiento Desembocadura Al Mar Río Queule	30486050-0
La Araucanía	Dirección de Vialidad	Ampliacion Reposicion Ruta S - 40 Sector: Labranza - Imperial - Carahue	Ampliacion Mejoramiento Ruta S-40. Sector: Labranza-Imperial-Carahue	30484343-0
La Araucanía	Dirección de Vialidad	Conservación Camino Almagro-Pancul-Carahue	Conservacion Camino Basico Pancul Carahue, Comuna De Carahue	40006486-0
La Araucanía	Dirección de Vialidad	Conservación Camino Carahue- Colico	Conservacion Caminos Basicos Region De La Araucania 2019-2020	40002696-0
La Araucanía	Dirección de Vialidad	Conservación Camino Carahue-Catripulli	Conservacion Caminos Basicos Region De La Araucania 2016-2018	30371043-0
La Araucanía	Dirección de Vialidad	Construcción Conexión Vial Balsas Río Tolten	Construccion Conexion Vial Balsas Rio Tolten	30460155-0
La Araucanía	Dirección de Vialidad	Mejoramiento Acceso A Playa - Pichichelle-Peleco	Conservacion Caminos Basicos Region De La Araucania 2020	40011167-0
La Araucanía	Dirección de Vialidad	Mejoramiento Acceso A Playa Lobería ¿Coi Coi Los Obispos	Mejoramiento Caminos Acceso Playa Coicoi Loberia Y Hueñalihuen	40031091-0
La Araucanía	Dirección de Vialidad	Mejoramiento Acceso A Playa: Puerto Boldo - Caleta La Barra	Conservacion Caminos Basicos Region De La Araucania 2020	40011167-0
La Araucanía	Dirección de Vialidad	Mejoramiento Acceso A Playa: Puerto Boldo - Caleta La Barra	Conservacion Caminos Básicos Región De La Araucanía 2018-2020	30481288-0
La Araucanía	Dirección de Vialidad	Mejoramiento Cbi Camino Almagro Limite Teodoro Schmidt	Mejoramiento Cbi Camino Almagro-Teodoro Schmidt	30458978-0

Region	Servicio	Nombre Iniciativa Según Plan	Nombre Proyecto	BIP
La Araucanía	Dirección de Vialidad	Mejoramiento Cruce Lumahue Llaguepulli	Conservacion Caminos Basicos Region De La Araucania 2019-2020	40002696-0
La Araucanía	Dirección de Vialidad	Mejoramiento Ruta Lafkenche	Construccion Conexión Vial Ruta Costera,Sector Puaucho-Chelle,Ixr	30107182-0
La Araucanía	Dirección de Vialidad	Mejoramiento Ruta S-138 S: Tranapunte-Limite Reg. Norte	Mejoramiento Ruta S-138 S: Tranapunte-Limite Reg. Norte	30181672-0
La Araucanía	Dirección de Vialidad	Pavimentación Calle La Misión De Puerto Domínguez	Mejoramiento Camino Puerto Dominguez La Mision, Comuna De Saavedra	40009301-0
La Araucanía	Dirección de Vialidad	Reposición Puente Eduardo Frei Montalva Y Accesos, Carahue	Reposicion Puente Eduardo Frei Montalva Y Accesos, Carahue	30400279-0
La Araucanía	Dirección de Vialidad	Reposición Puente Linich-Soco, Camino Villa Boldos-Tolten	Reposicion Puentes Linich Y Soco, Villa Boldos-Tolten	30458879-0
La Araucanía	Dirección de Arquitectura	Construcción Parque Viaducto Malleco, Collipulli	Construccion Parque Viaducto Malleco Collipulli	30076302-0
La Araucanía	Dirección de Obras Hidráulicas	Sistema De Regadio Embalse El Pajal	Construccion Pequeño Embalse El Pajal Traiguen	30481409-0
La Araucanía	Dirección de Obras Hidráulicas	Sistema De Regadio Vertientes Pua	Construccion Sistema De Regadio Las Vertientes - Pua, Region De La Araucania	30002745-0
La Araucanía	Dirección de Vialidad	Camino Cruce Ruta R-76-S - Chufquén - Quino (Rs)	Mejoramiento Camino Basico Intermedio Chufquen Quino R-850	40016268-0
La Araucanía	Dirección de Vialidad	Construcción Variante Collipulli	Construccion Variante A La Ciudad De Collipulli	30459330-0
La Araucanía	Dirección General de Aguas	Plan De Gestión Estratégica De La Cuenca Del Río Bío Bío	Analisis Implementacion Planes Estrategicos De Cuenca Para La Grh Nacional	40012044-0
La Araucanía	Subdirección de Servicios Sanitarios Rurales	Construccion Sistema Apr Pelon Mapu	Construccion Sistema Agua Potable Rural Pelon Mapu, Victoria	30096766-0
La Araucanía	Subdirección de Servicios Sanitarios Rurales	Construccion Sistema Apr Quino (Mejoramiento Y Ampliacion)	Mejoramiento Sistema Apr Quino Victoria	30071130-0

Region	Servicio	Nombre Iniciativa Según Plan	Nombre Proyecto	BIP
La Araucanía	Subdirección de Servicios Sanitarios Rurales	Fuente Y Diseño Sistema De Agua Potable Rural Pidima	Mejoramiento Integral Sistema Agua Potable Rural Pidima, Ercilla	30045293-0
Los Lagos	Dirección de Aeropuertos	Construcción Infraestructura Aeroportuaria De Emergencia, Isla Meulín	Construcción Infraestructura Aeroportuaria De Emergencia, Isla Meulín, Comuna De Quinchao	40015676-0
Los Lagos	Dirección de Aeropuertos	Construcción Punto De Posada, Sector Parque Municipal	Construcción Punto De Posada Para Helicópteros Isla Lemuy, Puqueldón	40031053-0
Los Lagos	Dirección de Obras Portuarias	Ampliación Y Mejoramiento Rampa Del Acceso Principal De Isla Puluqui. Calbuco	Mejoramiento Explanada Rampa Puluqui Comuna De Calbuco	40050401-0
Los Lagos	Dirección de Obras Portuarias	Construcción Obras De Protección Borde Costero Sector Caleta Inio	Construcción Protección Costera Caleta Inio, Quellón	40038856-0
Los Lagos	Dirección de Obras Portuarias	Mejoramiento Borde Costero Sector Villa Isla Quenac	Construcción Borde Costero Villa Quinchao	30352576-0
Los Lagos	Dirección de Obras Portuarias	Mejoramiento Borde Costero Y Rampa Ichuac	Mejoramiento Borde Costero Ichuac, Puqueldón	40032524-0
Los Lagos	Dirección de Obras Portuarias	Mejoramiento Rampa Sector Añihue, Isla Chauques. Quemchi	Mejoramiento Rampa Sector Añihue Islas Chauques	40038867-0
Los Lagos	Dirección de Obras Portuarias	Mejoramiento Rampa Sector Aulin, Isla Butachauques. Quemchi	Mejoramiento Rampa San José De Butachauque	40050389-0
Los Lagos	Dirección de Obras Portuarias	Normalización Rampa De Conexión Marítima Isla Alao. Quinchao	Reposición Rampa Isla Alao Comuna De Quinchao	40038844-0
Los Lagos	Dirección de Obras Portuarias	Normalización Rampa Sector Curaco De Lin Lin, Isla Lin Lin (Extensión)	Mejoramiento Rampa Curaco Isla Lin Lin Comuna De Quinchao	40050400-0
Los Lagos	Dirección de Vialidad	Camino Básico Ruta W-661 Sector Parque Hueñoco	Conservación Caminos Básicos Región De Los Lagos 2020 (Plan De Recuperación)	40027087-0
Los Lagos	Subdirección de Servicios Sanitarios Rurales	Construcción Sistema Apr Llingua	Mejoramiento Sistemas Apr, Región De Los Lagos, Glosa 05 Apr (Prefact., Fact., Diseño)	40027928-0
Los Lagos	Subdirección de Servicios Sanitarios	Construcción Sistema Apr San Ramon, Isla Puluqui	Construcción Sistema De Agua Potable Rural San Ramon - Entre Esteros, Comuna	40009869-0

Region	Servicio	Nombre Iniciativa Según Plan	Nombre Proyecto	BIP
	Rurales		De Calbuco	
Los Lagos	Subdirección de Servicios Sanitarios Rurales	Construccion Sistema De Agua Potable Rural Isla Alao, Comuna De Quinchao	Construccion Sistema De Agua Potable Rural Isla Alao, Comuna De Quinchao	40029773-0
Los Lagos	Subdirección de Servicios Sanitarios Rurales	Construccion Sistema De Apr Chalihue	Construccion Sistema De Agua Potable Rural Chalihue, Comuna Puqueldon	40029776-0
Los Lagos	Subdirección de Servicios Sanitarios Rurales	Construccion Sistema De Apr Isla Huapi Abtao, Calbuco	Construccion Sistema De Apr Isla Huapi Abtao, Calbuco	40016766-0
Los Lagos	Subdirección de Servicios Sanitarios Rurales	Construccion Sistema De Apr Isla Tranqui	Mejoramamiento Sistemas Apr, Región De Los Lagos, Glosa 05 Apr (Prefact., Fact., Diseño)	40027928-0
Los Lagos	Subdirección de Servicios Sanitarios Rurales	Mejoramamiento Apr Llaicha Hacia Pollollo Y Pergüe, Isla Puluqui	Ampliacion Del Sistema Apr Llaicha Hacia Pollollo Y Pergüe, Isla Puluqui, Comuna De Calbuco	40018784-0
Aysén	Dirección de Aeropuertos	Mejoramamiento Aeródromo Villa Ohiggins	Mejoramamiento Aeródromo Villa O'higgins	40003410-0
Aysén	Dirección de Arquitectura	Restauración Monumento Histórico Corte San Carlos	Restauracion Monumento Nacional Paso San Carlos, Cochrane	40021160-0
Aysén	Dirección de Obras Portuarias	Ampliación Infraestructura Portuaria De Caleta Tortel	Reposicion Infraestructura Portuaria En Caleta Tortel	40002717-0
Aysén	Dirección de Obras Portuarias	Ampliación Infraestructura Portuaria De Puerto Yungay	Ampliacion Infraestructura Portuaria De Conexión Puerto Yungay	30305725-0
Aysén	Dirección de Obras Portuarias	Construcción Infraestructura Portuaria Lago Cochrane	Construccion Infreestructura Portuaria En Lago Cochrane Region De Aysen	30369630-0
Aysén	Dirección de Vialidad	Conservación Puentes Río Mayer 1 Y Río Mayer 2	Conservacion Puentes Mayer 1 Y Mayer 2, Comuna De O'Higgins, Región De Aysén	40011199-0
Aysén	Dirección de Vialidad	Construcción Camino De Penetración Ruta 7- Ruta X-91 Puerto Yungay-Río Bravo - Etapa 1	Construccion Camino Penetración Ruta 7- Ruta X-91 Pto Yungay -R Bravo	30459231-0

Region	Servicio	Nombre Iniciativa Según Plan	Nombre Proyecto	BIP
Aysén	Dirección de Vialidad	Construcción Conexión Vial Río Tranquilo-Lago Brown-Frontera - Etapas I Y II	Construccion Conexion Vial Río Tranquilo-Lago Brown-Frontera,Xi Reg	30113737-0
Aysén	Dirección de Vialidad	Construcción Puente Río Baker	Construccion Conexión Vial Sector Balsa Baker, Cochrane	30231622-0
Aysén	Dirección de Vialidad	Mejoramiento Ruta 7 Sur El Manzano-Cochrane, Sector Cuesta El Traro-Acceso Sur Cochrane	Mejoramiento Ruta 7 Sur El Manzano-Cochrane, Sector Cuesta El Traro - Acceso Sur Cochrane	40002995-0
Aysén	Dirección de Vialidad	Mejoramiento Ruta 7 Sur El Manzano-Cochrane, Sector Puente Chacabuco-Cuesta El Traro	Mejoramiento Ruta 7 Sur El Manzano-Cochrane, Sector Puente Chacabuco-Cuesta El Traro	40021677-0
Magallanes y de la Antártica Chilena	Dirección de Aeropuertos	Diagnóstico Integral Y Localización Del Nuevo Aeródromo De Puerto Edén	Construccion Aeródromo De Puerto Eden Natales	40056356-0

Planes de Infraestructura para el Borde Costero

Plan	Region	Servicio	Nombre Iniciativa Según Plan	Nombre Proyecto	BIP
Plan de Infraestructura para el Borde Costero de Arica	Arica y Parinacota	Dirección de Obras Portuarias	Conservación Obras Portuarias Menores, Cuevas De Anzota	Conservacion Obras Portuarias Menores Region De Arica Y Parinacota	30101524-0
Plan de Infraestructura para el Borde Costero de Arica	Arica y Parinacota	Dirección de Obras Portuarias	Construccion Obras De Relocalizacion Caleta Pesquera De Arica	Construccion Obras De Relocalización Caleta Pesquera Arica	30065797-0
Plan de Infraestructura para el Borde Costero de Arica	Arica y Parinacota	Dirección de Obras Portuarias	Construccion Paseo Y Proteccion Borde Costero Sector Corazones - Arica	Construccion Paseo Y Proteccion Borde Costero Sector Corazones-Arica	30132034-0
Plan de Infraestructura para el Borde Costero de Arica	Arica y Parinacota	Dirección de Obras Portuarias	Construcción Protecciones Costeras Ex Isla Del Alacrán (Etapa 1)	Construccion Protecciones Costeras Ex Isla Del Alacrán, Arica	30480575-0
Plan de Infraestructura para el Borde Costero de Arica	Arica y Parinacota	Dirección de Obras Portuarias	Mejoramamiento Balneario El Laucho	Mejoramamiento Balneario El Laucho, Arica	30084868-0
Plan de Infraestructura para el Borde Costero de Arica	Arica y Parinacota	Dirección de Obras Portuarias	Mejoramamiento Balneario La Lisera	Mejoramamiento Balneario La Lisera, Arica	30112693-0
Plan de Infraestructura para el Borde Costero de Arica	Arica y Parinacota	Dirección de Obras Portuarias	Mejoramamiento Borde Costero De Arenillas Negras	Mejoramamiento Borde Costero Playa Arenillas Negras	30295074-0
Plan de Infraestructura para el Borde Costero de Arica	Arica y Parinacota	Dirección de Obras Portuarias	Mejoramamiento Borde Costero De Arica, Sector Ex Isla Alacran	Mejoramamiento Borde Costero De Arica, Sector Ex Isla El Alacrán	30104652-0
Plan de Infraestructura para el Borde Costero de Arica	Arica y Parinacota	Dirección de Obras Portuarias	Mejoramamiento Borde Costero Playas Las Machas	Mejoramamiento Borde Costero Playa Las Machas	40008050-0

Plan	Region	Servicio	Nombre Iniciativa Según Plan	Nombre Proyecto	BIP
Plan de Infraestructura para el Borde Costero de Arica	Arica y Parinacota	Dirección de Obras Portuarias	Mejoramiento Paseo Borde Costero Sector Playa Brava, Arica	Mejoramiento Paseo Borde Costero Sector Playa Brava, Arica	30122374-0
Plan de infraestructura para el Borde Costero de Antofagasta	Antofagasta	Dirección de Obras Portuarias	Construcción Playa Artificial Sector El Salitre Y Mejoramiento Borde Costero Sector Playa El Salitre	Construccion Playa Artificial Sector El Salitre, Tocopilla	30080002-0
Plan de infraestructura para el Borde Costero de Antofagasta	Antofagasta	Dirección de Obras Portuarias	Construcción Playa Artificial Sector El Salitre Y Mejoramiento Borde Costero Sector Playa El Salitre	Mejoramiento Borde Costero Sector Playa El Salitre, Tocopilla	40002400-0
Plan de infraestructura para el Borde Costero de Antofagasta	Antofagasta	Dirección de Obras Portuarias	Construccion Playa Artificial Sector Paraiso-El Cuadro Antofagasta	Construccion Playa Artificial Sector Paraiso-El Cuadro, Antofagasta	30092466-0
Plan de infraestructura para el Borde Costero de Antofagasta	Antofagasta	Dirección de Obras Portuarias	Construcción Playa Artificial Y Caleta De Pescadores La Chimba	Construccion Playa Artificial Y Caleta De Pescadores La Chimba	30484435-0
Plan de infraestructura para el Borde Costero de Antofagasta	Antofagasta	Dirección de Obras Portuarias	Construccion Playa Sector Centro Taltal	Construccion Playa Sector Centro, Taltal	30361828-0
Plan de infraestructura para el Borde Costero de Antofagasta	Antofagasta	Dirección de Obras Portuarias	Construcción Y Habilitación Obras Complementarias Playa Trocadero	Construccion Y Habilitacion Obras Complementarias Playa Trocadero	30051158-0
Plan de infraestructura para el Borde Costero de Antofagasta	Antofagasta	Dirección de Obras Portuarias	Mejoramiento Borde Costero Antofagasta, Sector Los Pinares-Trocadero	Mejoramiento Borde Costero Antofagasta, Sector Los Pinares-Trocadero	30371276-0
Plan de infraestructura para el Borde Costero de Antofagasta	Antofagasta	Dirección de Obras Portuarias	Mejoramiento Borde Costero Mejillones, Sector Plaza De La Cultura Mejillones	Mejoramiento Borde Costero Mejillones, Sector Plaza De La Cultura	30113754-0

Plan	Region	Servicio	Nombre Iniciativa Según Plan	Nombre Proyecto	BIP
Plan de infraestructura para el Borde Costero de Antofagasta	Antofagasta	Dirección de Obras Portuarias	Mejoramiento Borde Costero Sector Balneario Municipal Taltal	Mejoramiento Borde Costero Sector Balneario Municipal, Taltal	30210972-0
Plan de infraestructura para el Borde Costero de Antofagasta	Antofagasta	Dirección de Obras Portuarias	Restauración Muelle Histórico De Taltal	Restauracion Muelle Historico Taltal	30380327-0
Plan de Infraestructura para Caletas Rurales Región de Coquimbo	Coquimbo	Dirección de Obras Portuarias	Construccion Infraestructura Pesquera Artesanal Caleta Apolillado	Construccion Infr. Pesquera Artesanal Caleta Apolillado, La Higuera	30426422-0
Plan de Infraestructura para Caletas Rurales Región de Coquimbo	Coquimbo	Dirección de Obras Portuarias	Construccion Infraestructura Pesquera Artesanal Caleta Huentelauquen, Comuna De Los Vilos	Construccion Infr. Pesquera Caleta Huentelauquen, Canela	30098095-0
Plan de Infraestructura para Caletas Rurales Región de Coquimbo	Coquimbo	Dirección de Obras Portuarias	Construccion Infraestructura Pesquera Caleta Cascabeles Comuna De Los Vilos	Construccion Infr. Pesquera Artesanal Caleta Cascabeles, Los Vilos	30100454-0
Plan de Infraestructura Portuaria y Costera para la Región de O'Higgins	O'Higgins	Dirección de Obras Portuarias	Construccion Borde Costero Puertecillo Navidad	Construccion Borde Costero Puertecillo	30402498-0
Plan de Infraestructura Portuaria y Costera para la Región de O'Higgins	O'Higgins	Dirección de Obras Portuarias	Construccion Borde Costero Bucalemu Segunda Etapa Paredones	Construccion Borde Costero Bucalemu Segunda Etapa	30370352-0
Plan de Infraestructura Portuaria y Costera para la Región de O'Higgins	O'Higgins	Dirección de Obras Portuarias	Construccion Borde Costero Bucalemu Segunda Etapa Paredones	Conservacion Integral Borde Costero Bucalemu, Comuna Paredones	40039412-0

Plan	Region	Servicio	Nombre Iniciativa Según Plan	Nombre Proyecto	BIP
Plan de Infraestructura Portuaria y Costera para la Región de O'Higgins	O'Higgins	Dirección de Obras Portuarias	Construcción Borde Costero Laguna Cáhuil	Construccion Borde Costero Laguna Cahuil Pichilemu	40030537-0
Plan de Infraestructura Portuaria y Costera para la Región de O'Higgins	O'Higgins	Dirección de Obras Portuarias	Construcción Borde Costero Playa Infiernillo, Pichilemu	Construccion Borde Costero Playa Infiernillo, Pichilemu	30371128-0
Plan de Infraestructura Portuaria y Costera para la Región de O'Higgins	O'Higgins	Dirección de Obras Portuarias	Construccion Obras Básicas Para El Surf Y Deportes Náuticos Provincia De Cardenal Caro	Construccion Obras Básicas Para Surf Y Dep.Náuticos, P.C.Caro	30371085-0
Plan de Infraestructura Portuaria y Costera para la Región de O'Higgins	O'Higgins	Dirección de Obras Portuarias	Mejoramiento Borde Costero De Pichilemu	Mejoramiento Borde Costero Pichilemu	30069626-0
Plan de Infraestructura Portuaria y Costera para la Región de O'Higgins	O'Higgins	Dirección de Obras Portuarias	Mejoramiento Del Borde Costero Sector La Boca De Rapel Navidad	Mejoramiento Borde Costero Sector La Boca De Rapel Navidad	30404227-0
Plan de Infraestructura para el Borde Costero Región del Maule	Maule	Dirección de Obras Portuarias	Construccion Obras Terrestres Caleta Maguellines	Construccion Obras Terrestres Caleta Maguellines	30101480-0
Plan de Infraestructura para el Borde Costero Región del Maule	Maule	Dirección de Obras Portuarias	Mejoramiento Borde Costero Constitucion	Mejoramiento Borde Costero Constitucion	30091091-0
Plan de Infraestructura para el Borde Costero Región del Maule	Maule	Dirección de Obras Portuarias	Mejoramiento Borde Costero Duao - Iloca -	Mejoramiento Borde Costero Duao - Iloca	30036325-0

Plan	Region	Servicio	Nombre Iniciativa Según Plan	Nombre Proyecto	BIP
Plan de Infraestructura para el Borde Costero Región del Maule	Maule	Dirección de Obras Portuarias	Mejoramiento Borde Costero Llico	Mejoramiento Borde Costero Llico, Boyeruca Y Lago Vichuquen Comuna Vichuquen	30091092-0
Plan de Infraestructura para el Borde Costero Región del Maule	Maule	Dirección de Obras Portuarias	Mejoramiento Borde Costero Loanco Chanco	Mejoramiento Borde Costero Loanco, Chanco	30371430-0
Plan de Infraestructura para el Borde Costero Región del Maule	Maule	Dirección de Obras Portuarias	Mejoramiento Borde Costero Pelluhue Comuna Pelluhue	Mejoramiento Borde Costero Curanipe Y Pelluhue	30080986-0
Plan de Infraestructura para el Borde Costero Región del Maule	Maule	Dirección de Obras Portuarias	Mejoramiento Borde Costero Sector Curanipe	Mejoramiento Borde Costero Sector Curanipe	40006394-0
Plan de Infraestructura para el Borde Costero Región del Maule	Maule	Dirección de Obras Portuarias	Mejoramiento Borde Costero Sector Fluvial Constitucion	Mejoramiento Borde Costero Constitucion, Sector Fluvial	30133020-0
Plan de Infraestructura para el Borde Costero Región del Biobío	Biobío	Dirección de Obras Portuarias	Borde Costero Buchupureo, Cobquecura	Mejoramiento Borde Costero Buchupureo, Cobquecura	30485805-0
Plan de Infraestructura para el Borde Costero Región del Biobío	Biobío	Dirección de Obras Portuarias	Borde Costero Desembocadura Norte - Hualpen	Mejoramiento Borde Costero Desembocadura Biobio Norte Hualpen	30370472-0
Plan de Infraestructura para el Borde Costero Región del Biobío	Biobío	Dirección de Obras Portuarias	Borde Costero Laguna Grande, San Pedro	Mejoramiento Borde Lacustre Laguna Grande San Pedro	30485808-0
Plan de Infraestructura para el Borde Costero Región del Biobío	Biobío	Dirección de Obras Portuarias	Borde Costero Maule, Coronel	Mejoramiento Borde Costero Maule, Coronel	30370476-0
Plan de Infraestructura para el Borde Costero Región del Biobío	Biobío	Dirección de Obras Portuarias	Borde Costero Schwager, Coronel	Mejoramiento Borde Costero Schwager, Coronel	30485816-0

Plan	Region	Servicio	Nombre Iniciativa Según Plan	Nombre Proyecto	BIP
Plan de Infraestructura para el Borde Costero Región del Biobío	Biobío	Dirección de Obras Portuarias	Construcción Borde Costero Playa Negra	Construccion Borde Costero Playa Negra, Penco	40013702-0
Plan de Infraestructura para el Borde Costero Región del Biobío	Biobío	Dirección de Obras Portuarias	Construcción Protección De Ribera Coliumo, Tomé	Construccion Proteccion De Ribera Coliumo, Tome	30100890-0
Plan de Infraestructura para el Borde Costero Región del Biobío	Biobío	Dirección de Obras Portuarias	La Tortuga-El Morro	Mejoramamiento Borde Costero Fragata Maria Isabel Talcahuano	40016426-0
Plan de Infraestructura para el Borde Costero Región del Biobío	Biobío	Dirección de Obras Portuarias	Mejoramamiento Borde Costero Tome, Sector Norte Bellavista - Quichiuto	Mejoramamiento Borde Costero Tome, Sector Norte Bellavista - Quichiuto	30080996-0
Plan de Infraestructura Bordes Costeros, Fluvial y Lacustre. Región de Los Ríos	Los Ríos	Dirección de Obras Portuarias	Ampliación Y Mejoramiento Costanera De Panguipulli	Conservacion Obras Portuarias Menores Region De Los Rios	30101482-0
Plan de Infraestructura Bordes Costeros, Fluvial y Lacustre. Región de Los Ríos	Los Ríos	Dirección de Obras Portuarias	Ampliación Y Mejoramiento Costanera De Panguipulli	Mejoramamiento Costanera De Panguipulli	30458146-0
Plan de Infraestructura Bordes Costeros, Fluvial y Lacustre. Región de Los Ríos	Los Ríos	Dirección de Obras Portuarias	Construccion Borde Costero El Piojo Comuna De Valdivia	Construccion Borde Costero Niebla, Comuna De Valdivia	30107310-0
Plan de Infraestructura Bordes Costeros, Fluvial y Lacustre. Región de Los Ríos	Los Ríos	Dirección de Obras Portuarias	Construcción Borde Fluvial Río Lingue, Sector Mehuín	Construccion Borde Fluvial Rio Lingue Sector Mehuin Comuna Mariquina	30486144-0
Plan de Infraestructura Bordes Costeros,	Los Ríos	Dirección de Obras Portuarias	Construcción Borde Lacustre Futrono	Construccion Borde Lacustre Futrono, Sector Playa Galdames	30486153-0

Plan	Region	Servicio	Nombre Iniciativa Según Plan	Nombre Proyecto	BIP
Fluvial y Lacustre. Región de Los Ríos					
Plan de Infraestructura Bordes Costeros, Fluvial y Lacustre. Región de Los Ríos	Los Ríos	Dirección de Obras Portuarias	Construccion Borde Lacustre Lago Riñihue Comuna De Los Lagos	Construccion Borde Lacustre Lago Riñihue, Comuna De Los Lagos	30127100-0
Plan de Infraestructura Bordes Costeros, Fluvial y Lacustre. Región de Los Ríos	Los Ríos	Dirección de Obras Portuarias	Construccion Borde Lacustre Mantilhue Comuna De Rio Bueno	Construccion Borde Lacustre Mantilhue Comuna De Rio Bueno	30131467-0
Plan de Infraestructura Bordes Costeros, Fluvial y Lacustre. Región de Los Ríos	Los Ríos	Dirección de Obras Portuarias	Construccion Embarcadero Y Rampa Menor De Coñaripe, Panguipulli	Construccion Embarcadero Y Rampa Menor De Coñaripe, Panguipulli	30120760-0
Plan de Infraestructura Bordes Costeros, Fluvial y Lacustre. Región de Los Ríos	Los Ríos	Dirección de Obras Portuarias	Construcción Rampa Y Protección Fluvial Río Futa	Construccion Rampa Y Proteccion Fluvial Rio Futa Comuna Corral	30483484-0
Plan de Infraestructura Bordes Costeros, Fluvial y Lacustre. Región de Los Ríos	Los Ríos	Dirección de Obras Portuarias	Habilitación Borde Fluvial Rio Calle Calle Sector Las Animas	Construccion Embarcadero Matta Sector Las Ánimas Comuna De Valdivia	30465533-0
Plan de Infraestructura Bordes Costeros, Fluvial y Lacustre. Región de Los Ríos	Los Ríos	Dirección de Obras Portuarias	Mejoramiento Balneario Fluvial Chaihuín	Construccion Borde Costero De Chaihuin Comuna De Corral	30486142-0
Plan de Infraestructura Bordes Costeros, Fluvial y Lacustre. Región de Los Ríos	Los Ríos	Dirección de Obras Portuarias	Mejoramiento Borde Costero Isla Mancera	Mejoramiento Borde Fluvial De Isla Mancera Comuna De Corral	30486146-0

Plan	Region	Servicio	Nombre Iniciativa Según Plan	Nombre Proyecto	BIP
Plan de Infraestructura Bordes Costeros, Fluvial y Lacustre. Región de Los Ríos	Los Ríos	Dirección de Obras Portuarias	Mejoramiento Borde Fluvial Sector Collico Comuna De Valdivia	Mejoramiento Borde Fluvial Sector Collico Comuna De Valdivia	30481827-0
Plan de Infraestructura Bordes Costeros, Fluvial y Lacustre. Región de Los Ríos	Los Ríos	Dirección de Obras Portuarias	Mejoramiento Borde Lacustre Sector Puerto Lapi	Mejoramiento Borde Fluvial Puerto Lapi Comuna De La Union	30485059-0
Plan de Infraestructura Bordes Costeros, Fluvial y Lacustre. Región de Los Ríos	Los Ríos	Dirección de Obras Portuarias	Mejoramiento Costanera Cultural De Valdivia	Mejoramiento Costanera Cultural De Valdivia Comuna De Valdivia	30458148-0
Plan de Infraestructura Bordes Costeros, Fluvial y Lacustre. Región de Los Ríos	Los Ríos	Dirección de Obras Portuarias	Mejoramiento Costanera De Los Molinos	Construccion Costanera De Los Molinos Comuna De Valdivia	40001026-0
Plan de Infraestructura Bordes Costeros, Fluvial y Lacustre. Región de Los Ríos	Los Ríos	Dirección de Obras Portuarias	Mejoramiento Costanera Lago Ranco	Conservacion Obras Portuarias Menores Region De Los Rios	30101482-0
Plan de Infraestructura Bordes Costeros, Fluvial y Lacustre. Región de Los Ríos	Los Ríos	Dirección de Obras Portuarias	Mejoramiento Costanera Lago Ranco	Construccion Infraestructura Turística Lago Ranco Comuna De Lago Ranco	40025410-0
Plan de Infraestructura para el Río Bueno. Regiones de Los Ríos y Los Lagos	Los Ríos	Dirección de Obras Portuarias	Conservación Muelles Fluviales Trumao Y Llancacura	Conservacion Obras Portuarias Menores Region De Los Rios	30101482-0
Plan de Infraestructura para el Río Bueno. Regiones de Los Ríos y	Los Ríos	Dirección de Obras Portuarias	Conservación Muelles Fluviales Trumao Y Llancacura	Normalizacion Infraestructura Portuaria Rio Bueno Provincia Osorno	30404274-0

Plan	Region	Servicio	Nombre Iniciativa Según Plan	Nombre Proyecto	BIP
Los Lagos					
Plan de Infraestructura para el Río Bueno. Regiones de Los Ríos y Los Lagos	Los Ríos	Dirección de Obras Portuarias	Sector Puerto Ulloa	Construcción Infraestructura Portuaria De Conectividad Rio Bueno	30403927-0
Plan de Infraestructura para el Río Bueno. Regiones de Los Ríos y Los Lagos	Los Ríos	Dirección de Obras Portuarias	Señalética Vía De Navegación Trumao- La Barra	Conservacion Obras Portuarias Menores Region De Los Rios	30101482-0
Plan de Infraestructura Mejoramiento del Borde Costero, Provincia de Chiloé, Región de Los Lagos	Los Lagos	Dirección de Obras Portuarias	Construcción Balneario Arena Gruesa Ancud	Mejoramiento Balneario Arena Gruesa, Ancud	30352422-0
Plan de Infraestructura Mejoramiento del Borde Costero, Provincia de Chiloé, Región de Los Lagos	Los Lagos	Dirección de Obras Portuarias	Construcción Borde Costero Achao Comuna De Quinchao	Mejoramiento Borde Costero Achao Comuna De Quinchao	30354128-0
Plan de Infraestructura Mejoramiento del Borde Costero, Provincia de Chiloé, Región de Los Lagos	Los Lagos	Dirección de Obras Portuarias	Construcción Borde Costero Ancud	Mejoramiento Borde Costero De Ancud	30352477-0
Plan de Infraestructura Mejoramiento del Borde Costero, Provincia de Chiloé, Región de Los Lagos	Los Lagos	Dirección de Obras Portuarias	Construcción Borde Costero Chacao Ancud	Construcción Borde Costero Chacao Ancud	30352426-0

Plan	Region	Servicio	Nombre Iniciativa Según Plan	Nombre Proyecto	BIP
Plan de Infraestructura Mejoramiento del Borde Costero, Provincia de Chiloé, Región de Los Lagos	Los Lagos	Dirección de Obras Portuarias	Construccion Borde Costero Costanera Queilen	Construccion Borde Costero Queilen La Puntilla	30339475-0
Plan de Infraestructura Mejoramiento del Borde Costero, Provincia de Chiloé, Región de Los Lagos	Los Lagos	Dirección de Obras Portuarias	Construccion Borde Costero Costanera Queilen	Mejoramiento Borde Costero Queilen	30352373-0
Plan de Infraestructura Mejoramiento del Borde Costero, Provincia de Chiloé, Región de Los Lagos	Los Lagos	Dirección de Obras Portuarias	Construccion Borde Costero En Dalcahue	Construccion Borde Costero San Juan, Dalcahue	30352379-0
Plan de Infraestructura Mejoramiento del Borde Costero, Provincia de Chiloé, Región de Los Lagos	Los Lagos	Dirección de Obras Portuarias	Construccion Borde Costero En Dalcahue	Construccion Borde Costero De Dalcahue	30304222-0
Plan de Infraestructura Mejoramiento del Borde Costero, Provincia de Chiloé, Región de Los Lagos	Los Lagos	Dirección de Obras Portuarias	Construccion Borde Costero Huillinco, Chonchi	Mejoramiento Borde Costero Huillinco, Chonchi	30352525-0
Plan de Infraestructura Mejoramiento del Borde Costero, Provincia de Chiloé, Región de Los Lagos	Los Lagos	Dirección de Obras Portuarias	Construccion Borde Costero Isla Quenac	Construccion Borde Costero Villa Quinchao	30352576-0

Plan	Region	Servicio	Nombre Iniciativa Según Plan	Nombre Proyecto	BIP
Plan de Infraestructura Mejoramiento del Borde Costero, Provincia de Chiloé, Región de Los Lagos	Los Lagos	Dirección de Obras Portuarias	Construccion Borde Costero Isla Quenac	Construccion Borde Costero Isla Quenac	30339272-0
Plan de Infraestructura Mejoramiento del Borde Costero, Provincia de Chiloé, Región de Los Lagos	Los Lagos	Dirección de Obras Portuarias	Construccion Borde Costero Localidad Ten Ten, Comuna De Castro	Mejoramiento Borde Costero Localidad De Ten Ten, Comuna De Castro.	30339423-0
Plan de Infraestructura Mejoramiento del Borde Costero, Provincia de Chiloé, Región de Los Lagos	Los Lagos	Dirección de Obras Portuarias	Construccion Borde Costero Mechuque Comuna De Quemchi	Construccion Borde Costero Mechuque Comuna De Quemchi	30339074-0
Plan de Infraestructura Mejoramiento del Borde Costero, Provincia de Chiloé, Región de Los Lagos	Los Lagos	Dirección de Obras Portuarias	Construccion Borde Costero Puqueldon	Construccion Borde Costero Puqueldon	30352526-0
Plan de Infraestructura Mejoramiento del Borde Costero, Provincia de Chiloé, Región de Los Lagos	Los Lagos	Dirección de Obras Portuarias	Construccion Bordes Costeros De Chonchi	Construccion Bordes Costeros De Chonchi	30339273-0
Plan de Infraestructura Mejoramiento del Borde Costero, Provincia de Chiloé, Región de Los Lagos	Los Lagos	Dirección de Obras Portuarias	Mejoramiento Borde Costero Ichuac, Puqueldon	Mejoramiento Borde Costero Ichuac, Puqueldon	40032524-0

Plan	Region	Servicio	Nombre Iniciativa Según Plan	Nombre Proyecto	BIP
Plan de Infraestructura Mejoramiento del Borde Costero, Provincia de Chiloé, Región de Los Lagos	Los Lagos	Dirección de Obras Portuarias	Mejoramiento Borde Costero Quellon	Mejoramiento Borde Costero De Quellón	30352328-0
Plan de Infraestructura Mejoramiento del Borde Costero, Provincia de Chiloé, Región de Los Lagos	Los Lagos	Dirección de Obras Portuarias	Mejoramiento Borde Costero Quemchi	Construccion Borde Costero Quicavi, Comuna De Quemchi	30352572-0
Plan de Infraestructura Mejoramiento del Borde Costero, Provincia de Chiloé, Región de Los Lagos	Los Lagos	Dirección de Obras Portuarias	Mejoramiento Borde Costero Quemchi	Mejoramiento Borde Costero De Quemchi	30339323-0
Plan de Infraestructura Mejoramiento del Borde Costero, Provincia de Chiloé, Región de Los Lagos	Los Lagos	Dirección de Obras Portuarias	Mejoramiento Costanera De Curaco De Velez	Mejoramiento Borde Costero De Curaco De Velez	30304223-0
Plan de Infraestructura Obras Portuarias para Quellón, Provincia de Chiloé, Región de Los Lagos	Los Lagos	Dirección de Obras Portuarias	Construccion Infraestructura Portuaria De Conectividad Menor Quellon	Construccion Infraestructura Portuaria De Conectividad Menor Quellon	30371679-0
Plan de Infraestructura Obras Portuarias para Quellón, Provincia de Chiloé, Región de Los Lagos	Los Lagos	Dirección de Obras Portuarias	Construcción Terminal De Conectividad Mayor Quellón	Construccion Terminal Conectividad Mayor Quellón	30468946-0

Plan	Region	Servicio	Nombre Iniciativa Según Plan	Nombre Proyecto	BIP
Plan de Infraestructura Obras Portuarias para Quellón, Provincia de Chiloé, Región de Los Lagos	Los Lagos	Dirección de Obras Portuarias	Mejoramiento Costanera De Quellón	Mejoramiento Borde Costero De Quellón	30352328-0
Plan de Infraestructura Obras Portuarias para Quellón, Provincia de Chiloé, Región de Los Lagos	Los Lagos	Dirección de Obras Portuarias	Mejoramiento Puerto Pesquero De Quellon -	Mejoramiento Puerto Pesquero De Quellon	30071373-0
Plan de Infraestructura Obras Portuarias para Quellón, Provincia de Chiloé, Región de Los Lagos	Los Lagos	Dirección de Obras Portuarias	Mejoramiento Puerto Pesquero De Quellon -	Mejoramiento Varadero Puerto Pesquero De Quellón	40002840-0
Plan de infraestructura para el Borde Costero del Lago Llanquihue, Región de Los Lagos	Los Lagos	Dirección de Obras Portuarias	Construcción Borde Costero Lago Todos Los Santos	Construccion Borde Costero En Lago Todos Los Santos Puerto Varas	30377082-0
Plan de infraestructura para el Borde Costero del Lago Llanquihue, Región de Los Lagos	Los Lagos	Dirección de Obras Portuarias	Construccion Infraestructura Portuaria Costanera De Puerto Octay	Construccion Infraestructura Portuaria Costanera De Puerto Octay	30455872-0
Plan de infraestructura para el Borde Costero del Lago Llanquihue, Región de Los Lagos	Los Lagos	Dirección de Obras Portuarias	Construcción Muelle Los Alemanes Y B.C. Sector Norte De Frutillar	Construccion Muelle Los Alemanes Y Borde Costero Sector Norte Frutillar	30371694-0
Plan de infraestructura para el Borde Costero del Lago Llanquihue, Región de Los Lagos	Los Lagos	Dirección de Obras Portuarias	Mejoramiento Borde Costero De Llanquihue Sector Iansa	Mejoramiento Borde Costero Sector Iansa, Llanquihue	30377073-0

Plan	Region	Servicio	Nombre Iniciativa Según Plan	Nombre Proyecto	BIP
Plan de infraestructura para el Borde Costero del Lago Llanquihue, Región de Los Lagos	Los Lagos	Dirección de Obras Portuarias	Mejoramiento Borde Costero De Llanquihue Sector Muelle	Mejoramiento Borde Costero Sector Muelle, Llanquihue	30371693-0
Plan de infraestructura para el Borde Costero del Lago Llanquihue, Región de Los Lagos	Los Lagos	Dirección de Obras Portuarias	Mejoramiento Borde Costero Sector Ensenada	Mejoramiento Borde Costero Sector Ensenada Puerto Varas	30377072-0
Plan de infraestructura para el Borde Costero del Lago Llanquihue, Región de Los Lagos	Los Lagos	Dirección de Obras Portuarias	Mejoramiento Borde Costero Urbano Puerto Varas	Mejoramiento Borde Costero Urbano De Puerto Varas	30377025-0
Plan de infraestructura para el Borde Costero del Lago Llanquihue, Región de Los Lagos	Los Lagos	Dirección de Obras Portuarias	Mejoramiento De Borde Costero Etapa 2 Sector Los Bajos Frutillar	Mejoramiento De Borde Costero En Sector Los Bajos Frutillar	30371777-0
Plan de infraestructura para el Borde Costero del Lago Llanquihue, Región de Los Lagos	Los Lagos	Dirección de Obras Portuarias	Mejoramiento Playa Localidad Las Cascadas,Comuna De Puerto Octay	Mejoramiento Borde Costero Las Cascadas, Puerto Octay	30377079-0
Plan de infraestructura para el Borde Costero del Lago Llanquihue, Región de Los Lagos	Los Lagos	Dirección de Obras Portuarias	Mejoramiento Playa Totoral Comuna De Llanquihue	Mejoramiento Playa Totoral Llanquihue	30377028-0
Plan de infraestructura para el Borde Costero del Lago Llanquihue, Región de Los Lagos	Los Lagos	Dirección de Obras Portuarias	Mejoramiento Playa Urbana Puerto Varas	Mejoramiento Playa Urbana Puerto Varas	30377026-0
Plan de infraestructura para el Borde Costero del Lago Llanquihue,	Los Lagos	Dirección de Obras Portuarias	Mejoramiento Playa Venado Puerto Varas	Mejoramiento Playa Venado, Puerto Varas	30371695-0

Plan	Region	Servicio	Nombre Iniciativa Según Plan	Nombre Proyecto	BIP
Región de Los Lagos					
Plan de Infraestructura para el Río Bueno. Regiones de Los Ríos y Los Lagos	Los Lagos	Dirección de Obras Portuarias	Conservación Embarcadero La Barra	Conservacion Obras Portuarias Menores Región De Los Lagos	30101082-0
Plan de Infraestructura para el Río Bueno. Regiones de Los Ríos y Los Lagos	Los Lagos	Dirección de Obras Portuarias	Construcción Infraestructura Portuaria En Cofalmo	Normalizacion Infraestructura Portuaria Rio Bueno Provincia Osorno	30404274-0
Plan de Infraestructura para el Río Bueno. Regiones de Los Ríos y Los Lagos	Los Lagos	Dirección de Obras Portuarias	Construcción Infraestructura Portuaria En Llancacura	Normalizacion Infraestructura Portuaria Currimahuida Comuna De San Pablo	40050433-0
Plan de Infraestructura para el Río Bueno. Regiones de Los Ríos y Los Lagos	Los Lagos	Dirección de Obras Portuarias	Construcción Infraestructura Portuaria Sector Los Juncos	Normalizacion Infraestructura Portuaria Rio Bueno Provincia Osorno	30404274-0
Plan de Infraestructura para el Río Bueno. Regiones de Los Ríos y Los Lagos	Interregional	Dirección de Obras Portuarias	Puerto Viejo Trumao Ribera Norte	Construccion Infraestructura Portuaria De Conectividad Rio Bueno	30403927-0

Plan Especial Comuna Juan Fernández

Region	Servicio	Nombre Iniciativa Según Plan	Nombre Proyecto	BIP
Valparaíso	Dirección de Aeropuertos	Conservación Menor Aeródromo Róbinson Crusoe V Región De Valparaíso	Conservacion Menor Aeródromo Róbinson Crusoe V Región De Valparaíso	30462638-0
Valparaíso	Dirección de Aeropuertos	Conservacion Pista Ad Robinson Crusoe	Conservacion Pista Ad Robinson Crusoe	40015337-0

Valparaíso	Dirección de Obras Portuarias	Ampliación Infraestructura Portuaria Archipiélago Juan Fernández	Ampliacion Infraestructura Bahia Cumberland, Juan Fernandez	30106643-0
Valparaíso	Dirección de Obras Portuarias	Conservación De Emergencia Muelle Bahía El Padre	Conservacion Obras Portuarias Costeras Menores 2016-2021 Valparaiso	30437224-0
Valparaíso	Dirección de Obras Portuarias	Conservación Muelle Bahía Cumberland Archipelago De Juan Fernández	Conservacion Obras Portuarias Costeras Menores 2016-2021 Valparaiso	30437224-0
Valparaíso	Dirección de Obras Portuarias	Conservación Rampa Fiscal Bahía Cumberland Archipiélago Juan Fernández	Conservacion Obras Portuarias Costeras Menores 2016-2021 Valparaiso	30437224-0
Valparaíso	Dirección de Obras Portuarias	Conservación Rampas De Pescadores Archipiélago Juan Fernández	Conservacion Obras Portuarias Costeras Menores 2016-2021 Valparaiso	30437224-0
Valparaíso	Dirección de Obras Portuarias	Construcción Paseo Costero Bahía Cumberland Juan Fernández	Construccion Paseo Costero Bahía Cumberland, Juan Fernández	30099427-0
Valparaíso	Dirección de Obras Portuarias	Reposición Infraestructura Bahía El Padre Archipelago Juan Fernández	Reposicion Infraestructura Bahia El Padre Archipelago Juan Ferna	30106515-0

Plan Impulso Araucanía

Región	Servicio	Nombre Iniciativa Según Plan	Nombre Proyecto	BIP
La Araucanía	Dirección de Aeropuertos	Infraestructura Aeroportuaria	Ampliacion Y Mejoramiento Aeródromo De Pucón	40019910-0
La Araucanía	Dirección de Obras Hidráulicas	Evacuación Y Drenaje De Aguas Lluvias	Construccion Colector Interceptor Aguas Lluvias San Martin, Temuco	30063942-0
La Araucanía	Dirección de Obras Hidráulicas	Obras De Riego	Mejoramiento Del Riego En La Cuenca Del Río Cautín En Curacautín	30094549-0
La Araucanía	Dirección de Obras Hidráulicas	Obras De Riego	Construccion Canales Secundarios Y Terciarios Sistema Regadío Comuy	30098257-0
La Araucanía	Dirección de Obras Hidráulicas	Obras De Riego	Construccion Sistema De Regadio Las Vertientes - Pua, Region De La Araucania	30002745-0
La Araucanía	Dirección de Obras Portuarias	Infraestructura De Mejoramiento Del Borde Costero	Conservacion Obras Portuarias Menores Region De La Araucania	30101425-0
La Araucanía	Dirección de Obras Portuarias	Infraestructura De Mejoramiento Del Borde Costero	Mejoramiento Borde Costero Puerto Saavedra, Saavedra	30133906-0
La Araucanía	Dirección de Obras Portuarias	Infraestructura De Mejoramiento Del Borde Costero	Mejoramiento Borde Costero Queule, Tolten	30132531-0
La Araucanía	Dirección de Obras Portuarias	Infraestructura De Mejoramiento Del Borde Costero	Construccion Embarcadero Turistico Tranapunte Carahue	30486624-0
La Araucanía	Dirección de Obras Portuarias	Infraestructura De Mejoramiento Del Borde Costero	Mejoramiento Borde Costero Puerto Dominguez Lago Budi	30486627-0
La Araucanía	Dirección de Obras Portuarias	Infraestructura De Mejoramiento Del Borde Costero	Construccion Facilidades Portuarias Fluviales Nueva Tolten	30486630-0
La Araucanía	Dirección de Obras Portuarias	Infraestructura De Mejoramiento Del Borde Costero	Construccion Embarcaderos Rio Moncul Carahue	30486625-0

Región	Servicio	Nombre Iniciativa Según Plan	Nombre Proyecto	BIP
La Araucanía	Dirección de Obras Portuarias	Infraestructura De Mejoramiento Del Borde Costero	Construccion Punto De Desembarque Pesca Reactiva Rio Tolten	30486631-0
La Araucanía	Dirección de Obras Portuarias	Infraestructura De Mejoramiento Del Borde Costero	Construccion Embarcaderos Lago Budi Saavedra	30486628-0
La Araucanía	Dirección de Obras Portuarias	Infraestructura De Mejoramiento Del Borde Costero	Mejoramiento Borde Costero Nehuentue Carahue	30125120-0
La Araucanía	Dirección de Obras Portuarias	Infraestructura De Mejoramiento Del Borde Costero	Mejoramiento Borde Fluvial Sector Cendyr Nautico De Carahue	30482320-0
La Araucanía	Dirección de Obras Portuarias	Infraestructura De Mejoramiento Del Borde Costero	Mejoramiento Desembocadura Al Mar Rio Queule	30486050-0
La Araucanía	Dirección de Obras Portuarias	Infraestructura De Mejoramiento Del Borde Costero	Mejoramiento Borde Costero Caleta La Barra	30482321-0
La Araucanía	Dirección de Vialidad	Caminos Básicos	Conservacion Caminos Basicos Region De La Araucania 2016-2018	30371043-0
La Araucanía	Dirección de Vialidad	Caminos Básicos	Conservacion Caminos Basicos Region De La Araucania 2019-2020	40002696-0
La Araucanía	Dirección de Vialidad	Caminos Básicos	Conservacion Caminos Basicos Region De La Araucania 2020	40011167-0
La Araucanía	Dirección de Vialidad	Caminos Básicos	Mejoramiento Cbi Imperial Carahue Por El Bajo	40018637-0
La Araucanía	Dirección de Vialidad	Caminos Básicos	Mejoramiento Ruta S-192, Galvarino - Rucatraro, Tramo Dm 0 A Dm 12	40017277-0
La Araucanía	Dirección de Vialidad	Caminos Básicos	Mejoramiento Cbi Putue Bajo Rinconada Y Cruce Ruta S-91 Rinconada, Villarrica	40020211-0
La Araucanía	Dirección de Vialidad	Caminos Básicos	Conservacion Caminos Basicos Region De La Araucania 2014-2015	30259274-0

Región	Servicio	Nombre Iniciativa Según Plan	Nombre Proyecto	BIP
La Araucanía	Dirección de Vialidad	Caminos Básicos	Conservacion Caminos Básicos Región De La Araucanía 2018-2020	30481288-0
La Araucanía	Dirección de Vialidad	Caminos Básicos	Conservacion Caminos Basicos Region De La Araucania 2021 - 2022	40029496-0
La Araucanía	Dirección de Vialidad	Caminos Comunidades Indígenas	Conservacion Red Vial Plan Indigena Region De La Araucania Año 2014	30135606-0
La Araucanía	Dirección de Vialidad	Caminos Comunidades Indígenas	Conservacion Caminos En Comunidades Indigenas 2019 Region De La Araucania	40002704-0
La Araucanía	Dirección de Vialidad	Caminos Comunidades Indígenas	Conservacion Caminos Plan Indigena Region De La Araucania 2020	40011171-0
La Araucanía	Dirección de Vialidad	Caminos Comunidades Indígenas	Conservacion Caminos Plan Indigena 2016 R. De La Araucania	30370477-0
La Araucanía	Dirección de Vialidad	Caminos Comunidades Indígenas	Conservacion Cnos En Comunidades Indígenas R La Araucanía 2018-2019	30481309-0
La Araucanía	Dirección de Vialidad	Vialidad Interurbana	Mejoramiento Ruta R-925-S Curacautin-Conguillio S:Hueñivales-Captren	30083093-0
La Araucanía	Dirección de Vialidad	Vialidad Interurbana	Mejoramiento Ruta S-75 Sector: Colico - Caburgua Norte	30107162-0
La Araucanía	Dirección de Vialidad	Vialidad Interurbana	Reposicion Ruta 181-Ch Curacautin Malalcahuello	30080831-0
La Araucanía	Dirección de Vialidad	Vialidad Interurbana	Mejoramiento Ruta S-70 S:Pocoyan-Puente Peule	30276122-0
La Araucanía	Dirección de Vialidad	Vialidad Interurbana	Mejoramiento Cbi Ruta R-150-P, Angol-Parque Nacional Nahuelbuta	30400090-0
La Araucanía	Dirección de Vialidad	Vialidad Interurbana	Mejoramiento Cbi Maquehue Boroa-Puente Ragnintuleufu, P. Las Casas	30458988-0
La Araucanía	Dirección de Vialidad	Vialidad Interurbana	Reposicion Ruta R-90-P, Sector: Lumaco - Capitan Pastene	30070887-0

Región	Servicio	Nombre Iniciativa Según Plan	Nombre Proyecto	BIP
La Araucanía	Dirección de Vialidad	Vialidad Interurbana	Mejoramiento Ruta S-95-T Sector: Villarrica - Lican Ray	30460172-0
La Araucanía	Dirección de Vialidad	Vialidad Interurbana	Mejoramiento Ruta 181-Ch Sector: Victoria-Curacautin	30132761-0
La Araucanía	Dirección de Vialidad	Vialidad Interurbana	Mejoramiento Pavimento Ruta S-51, Tramo Padre Las Casas-Cunco	30482963-0
La Araucanía	Dirección de Vialidad	Vialidad Interurbana	Construcción Nuevo Puente Cautin En Cajon	20187901-0
La Araucanía	Dirección de Vialidad	Vialidad Interurbana	Mejoramiento Ruta S-61 Sector: Melipeuco - Icalma - Paso Icalma	30461075-0
La Araucanía	Dirección de Vialidad	Vialidad Interurbana	Mejoramiento Cbi Camino Puente Paya-Huiñoco, Loncoche	30483134-0
La Araucanía	Dirección de Vialidad	Vialidad Interurbana	Ampliación Mejoramiento Ruta S-40. Sector: Labranza-Imperial-Carahue	30484343-0
La Araucanía	Dirección de Vialidad	Vialidad Interurbana	Mejoramiento Pavimento Ruta S-20 Temuco-Cholchol	30081385-0
La Araucanía	Dirección de Vialidad	Vialidad Urbana	Mejoramiento Acceso Norponiente A Padre Las Casas	30388735-0
La Araucanía	Dirección de Vialidad	Vialidad Urbana	Reposición Puente Eduardo Frei Montalva Y Accesos, Carahue	30400279-0
La Araucanía	Dirección General de Concesiones de Obras Públicas	Infraestructura Aeroportuaria Concesionada	Ampliación Y Mejoramiento Aeródromo La Araucanía Región De La Araucanía	40006839-0
La Araucanía	Dirección General de Concesiones de Obras Públicas	Infraestructura Vial Concesionada	-- Autopista Nahuelbuta (Inspección Fiscal)	29000525-0

Región	Servicio	Nombre Iniciativa Según Plan	Nombre Proyecto	BIP
La Araucanía	Dirección General de Concesiones de Obras Públicas	Infraestructura Vial Concesionada	-- Mejoramiento Ruta Nahuelbuta (Expropiaciones)	29000547-0
La Araucanía	Dirección General de Concesiones de Obras Públicas	Infraestructura Vial Concesionada	-- Asesoría Inspección Fiscal Rutas Del Villarrica --	807-0
La Araucanía	Subdirección de Servicios Sanitarios Rurales	Agua Potable Rural	Conservacion Mantencion Y Ampliacion De Sistemas De Apr Existentes	27000277-0
La Araucanía	Subdirección de Servicios Sanitarios Rurales	Agua Potable Rural	Instalacion Sapr Codihue Ranquilco Comuna De Nueva Imperial	40002369-0
La Araucanía	Subdirección de Servicios Sanitarios Rurales	Agua Potable Rural	Reposicion Sistema Agua Potable Rural El Naranjo, Lonquimay	40008481-0
La Araucanía	Subdirección de Servicios Sanitarios Rurales	Agua Potable Rural	Estudio Programa De Administracion Y Supervision Sistemas De Ap Rural	27000007-0
La Araucanía	Subdirección de Servicios Sanitarios Rurales	Agua Potable Rural	Reposicion Parcial Sistema Agua Potable Rural Pailahueque,Ercilla	30044873-0
La Araucanía	Subdirección de Servicios Sanitarios Rurales	Agua Potable Rural	Reposicion Parcial Sapr Hualacura, Comuna De Nueva Imperial	30045445-0
La Araucanía	Subdirección de Servicios Sanitarios Rurales	Agua Potable Rural	Construccion Sis.Apr Tres Esquinas,Los Aromos,La Peña,Nalcaco,Chumil	30441773-0

Región	Servicio	Nombre Iniciativa Según Plan	Nombre Proyecto	BIP
La Araucanía	Subdirección de Servicios Sanitarios Rurales	Agua Potable Rural	Reposicion Y Ampliacion Servicio Agua Potable Metrenco,P.Las Casas	30423337-0
La Araucanía	Subdirección de Servicios Sanitarios Rurales	Agua Potable Rural	Mejoramamiento Integral Y Ampliacion S.Agua Potable Puyangué, Carahue	30081026-0
La Araucanía	Subdirección de Servicios Sanitarios Rurales	Agua Potable Rural	Construccion Agua Potable Carrerriñe, Huiñoco Y Picuta, Cholchol	30072929-0
La Araucanía	Subdirección de Servicios Sanitarios Rurales	Agua Potable Rural	Construccion Sistema Agua Potable Rayenco Afunalhue, Villarrica	30460684-0
La Araucanía	Subdirección de Servicios Sanitarios Rurales	Agua Potable Rural	Mejoramamiento Sistema Agua Potable Rural Villa Los Boldos, Tolten	30033484-0
La Araucanía	Subdirección de Servicios Sanitarios Rurales	Agua Potable Rural	Reposicion Sistema Agua Potable Rural Hualpin Y Ampliacion A Isla Lican ,T. Schmidt	40000950-0
La Araucanía	Subdirección de Servicios Sanitarios Rurales	Agua Potable Rural	Reposicion Parcial Sapr Pihuichén, Comuna De Chol Chol	40000772-0
La Araucanía	Subdirección de Servicios Sanitarios Rurales	Agua Potable Rural	Reposicion Sistema Apr Tranapunte, Comuna De Carahue	40000183-0
La Araucanía	Subdirección de Servicios Sanitarios Rurales	Agua Potable Rural	Reposicion Sapr Entre Rios, Comuna De Nueva Imperial	40001395-0

Región	Servicio	Nombre Iniciativa Según Plan	Nombre Proyecto	BIP
La Araucanía	Subdirección de Servicios Sanitarios Rurales	Agua Potable Rural	Reposicion Parcial Sistema Apr Trihueche Y Ampliacion A Villa Baldomero, Nueva Imperial	30101514-0
La Araucanía	Subdirección de Servicios Sanitarios Rurales	Agua Potable Rural	Ampliacion Sistema De Apr La Colonia Hacia El Sector Soloyo, Lautaro	40021869-0
La Araucanía	Subdirección de Servicios Sanitarios Rurales	Agua Potable Rural	Ampliacion Sistema Agua Potable Melipeuco A Sahuelhue, Melipeuco	30399827-0
La Araucanía	Subdirección de Servicios Sanitarios Rurales	Agua Potable Rural	Instalacion Sapr El Boye. Sectores, Chufquen, Terpelle, Comuna De Traiguen	40001909-0
La Araucanía	Subdirección de Servicios Sanitarios Rurales	Agua Potable Rural	Construccion Sistema Apr Fajas 4.000 A 26.000, Comuna De Cunco	30485110-0
La Araucanía	Subdirección de Servicios Sanitarios Rurales	Agua Potable Rural	Reposicion Sistema Apr Icalma, Y Ampliacion A Sector Pehuenche, Comuna De Lonquimay	30068174-0
La Araucanía	Subdirección de Servicios Sanitarios Rurales	Agua Potable Rural	Construccion Sistema Agua Potable Rural Viluco, Collin Y Vega Redonda, Comuna De Vilcún	30348928-0
La Araucanía	Subdirección de Servicios Sanitarios Rurales	Agua Potable Rural	Instalacion Sistema Agua Potable Rural Pitrelahue, P. Las Casas	30068020-0
La Araucanía	Subdirección de Servicios Sanitarios Rurales	Agua Potable Rural	Reposicion Y Ampliacion Sist. Apr Curarrehue, Comuna De Curarrehue	30458784-0

Región	Servicio	Nombre Iniciativa Según Plan	Nombre Proyecto	BIP
La Araucanía	Subdirección de Servicios Sanitarios Rurales	Agua Potable Rural	Ampliacion Y Reposicion Sistema Apr Pcoyran-Rakincura, Tolten	30464529-0
La Araucanía	Subdirección de Servicios Sanitarios Rurales	Agua Potable Rural	Construccion Sapr Truf Truf, Las Minas Comuna De Padre Las Casas	40000342-0
La Araucanía	Subdirección de Servicios Sanitarios Rurales	Agua Potable Rural	Reposicion Sistema Apr Chihuiimpilli Y Ampliacion A Imilco,Millali, Las Quilas, Freire	40007081-0
La Araucanía	Subdirección de Servicios Sanitarios Rurales	Agua Potable Rural	Instalacion Sistema Agua Potable Rural Agua Tendida, Carahue	30091688-0
La Araucanía	Subdirección de Servicios Sanitarios Rurales	Agua Potable Rural	Instalacion Sistema Agua Potable Rural Liumalla Sur, Villarrica	30066346-0
La Araucanía	Subdirección de Servicios Sanitarios Rurales	Agua Potable Rural	Reposicion Sistema Apr El Coigue, Comuna De Carahue	40000174-0
La Araucanía	Subdirección de Servicios Sanitarios Rurales	Agua Potable Rural	Reposicion Apr Catripulli,Rinconada Y Ampl. A Loncofilo,Huampoe,Sta.Elena, Curarrehue	30488759-0
La Araucanía	Subdirección de Servicios Sanitarios Rurales	Agua Potable Rural	Construccion Sistema Apr Puente Basa Grande, Comuna De Curarrehue	30485885-0
La Araucanía	Subdirección de Servicios Sanitarios Rurales	Agua Potable Rural	Construccion Sapr Los Morros, Comuna De Lumaco	30044132-0

Región	Servicio	Nombre Iniciativa Según Plan	Nombre Proyecto	BIP
La Araucanía	Subdirección de Servicios Sanitarios Rurales	Agua Potable Rural	Construccion Sistema Apr Chaura, Comuna De Villarrica	30413725-0
La Araucanía	Subdirección de Servicios Sanitarios Rurales	Agua Potable Rural	Reposicion Y Ampliacion Sistema De Agua Potable Rural Mollulco, Temuco.	30094237-0
La Araucanía	Subdirección de Servicios Sanitarios Rurales	Agua Potable Rural	Reposicion Sistema De Agua Potable Rural El Esfuerzo, Comuna De Cunco,	40000627-0
La Araucanía	Subdirección de Servicios Sanitarios Rurales	Agua Potable Rural	Construccion Apr Cayulfe, Chanquín, Puralaco, Nigue, Maitinco , Tolten	30474089-0
La Araucanía	Subdirección de Servicios Sanitarios Rurales	Agua Potable Rural	Ampliacion Apr Union Cordillera A Quecherehue, Huerere, Otros, Cunco	30247572-0
La Araucanía	Subdirección de Servicios Sanitarios Rurales	Agua Potable Rural	Reposicion Sistema Apr Trai Traico, Comuna De Imperial	30484751-0
La Araucanía	Subdirección de Servicios Sanitarios Rurales	Agua Potable Rural	REPOSICION SISTEMA APR LLAULLAU Y AMPLIACIÓN HACIA EL SECTOR EL PIRAO, VILLARRICA	40006345-0
La Araucanía	Subdirección de Servicios Sanitarios Rurales	Agua Potable Rural	Construccion Sistema Agua Potable Mahuidache Y Millelche, Freire	30410072-0
La Araucanía	Subdirección de Servicios Sanitarios Rurales	Agua Potable Rural	Conservacion Apr Tijeral, Renaico	40003105-0

Región	Servicio	Nombre Iniciativa Según Plan	Nombre Proyecto	BIP
La Araucanía	Subdirección de Servicios Sanitarios Rurales	Agua Potable Rural	REPOSICION PARCIAL SAPR DOLLINCO QUEPE Y AMPLIACION A RUCAHUE, FREIRE	40000292-0
La Araucanía	Subdirección de Servicios Sanitarios Rurales	Agua Potable Rural	Reposicion Y Ampliacion Sistema Agua Potable Mahuidanche,Pitrufquen	30423776-0
La Araucanía	Subdirección de Servicios Sanitarios Rurales	Agua Potable Rural	Construccion Sistema Apr La Colonia, Comuna De Lautaro	30453922-0
La Araucanía	Subdirección de Servicios Sanitarios Rurales	Agua Potable Rural	Reposicion Y Ampliacion Sistema Apr Los Confines, Angol	30459967-0
La Araucanía	Subdirección de Servicios Sanitarios Rurales	Agua Potable Rural	Mejoramamiento Ampliacion Sistema De Agua Potable Rural Teodoro Schmidt, T.Schmidt	40002911-0
La Araucanía	Subdirección de Servicios Sanitarios Rurales	Agua Potable Rural	Construccion Apr Huellanto Y 6° Faja De Gorbea Y Manhue De Loncoche	30181074-0
La Araucanía	Subdirección de Servicios Sanitarios Rurales	Agua Potable Rural	Reposicion Sistema Apr Choroico, Comuna De Cunco	40007532-0

Plan Red Interlagos

Region	Servicio	Nombre Iniciativa Según Plan	Nombre Proyecto	BIP
La Araucanía	Dirección de Obras Portuarias	Conservacion Embarcadero Ohiggins Lago Villarrica	Conservacion Embarcadero Ohiggins Lago Villarrica	30092239-0

Region	Servicio	Nombre Iniciativa Según Plan	Nombre Proyecto	BIP
La Araucanía	Dirección de Obras Portuarias	Construccion Infraestructura Portuaria Lago Caburga	Construccion Infraestructura Portuaria Lago Caburga	30122383-0
La Araucanía	Dirección de Obras Portuarias	Habilitacion Playa Pucará, Villarrica	Habilitacion Playa Pucará, Villarrica	30061506-0
La Araucanía	Dirección de Obras Portuarias	Mejoramiento Borde Costero Parque Santuario La Poza, Pucon	Mejoramiento Borde Costero Parque Santuario La Poza, Pucón	30090068-0
La Araucanía	Dirección de Obras Portuarias	Mejoramiento Playa Grande De Lican Ray	Mejoramiento Playa Grande Lican Ray	30120929-0
La Araucanía	Dirección de Obras Portuarias	Mejoramiento Playa Grande De Pucon, Lago Villarrica, Pucon	Mejoramiento Playa Grande De Pucon, Lago Villarrica - Pucon	30083730-0
La Araucanía	Dirección de Obras Portuarias	Mejoramiento Playa Lago Caburga, Comuna De Pucón	Mejoramiento Costanera Playa Negra-Caburga	(en blanco)
La Araucanía	Dirección de Obras Portuarias	Mejoramiento Playa Lago Caburga, Comuna De Pucón	Mejoramiento Playa Lago Caburga, Comuna De Pucón	30044786-0
La Araucanía	Dirección de Obras Portuarias	Mejoramiento Playa Ponciano Castro, Lago Colico - Cunco	Mejoramiento Playa Ponciano Castro, Lago Colico - Cunco	30083727-0
La Araucanía	Dirección de Obras Portuarias	Mejoramiento Playa Villa Icalma, Lago Icalma Lonquimay	Mejoramiento Playa Villa Icalma, Lago Icalma - Lonquimay	30081224-0
La Araucanía	Dirección de Obras Portuarias	Mejoramiento Playas Lican Ray, Lago Calafquen, Villarrica	Mejoramiento Playas De Lican Ray, Lago Calafquen - Villarrica	30083732-0
La Araucanía	Dirección de Vialidad	Conservacion Emergencia Red Vial Ix Region 2008 .	Conservacion Emergencia Red Vial Ix Region 2008 .	30083304-0
La Araucanía	Dirección de Vialidad	Conservacion Red Vial Ix Region 2009-2011 .	Conservacion Red Vial Ix Region 2009-2011	30081183-0

Region	Servicio	Nombre Iniciativa Según Plan	Nombre Proyecto	BIP
La Araucanía	Dirección de Vialidad	Conservacion Red Vial Ix Region 2009-2011 .	Conservacion Red Vial Araucania Año 2008	30087246-0
La Araucanía	Dirección de Vialidad	Conservacion Red Vial Region De La Araucania 2012-2014 -	Conservacion Red Vial Region De La Araucania 2012-2014	30102084-0
La Araucanía	Dirección de Vialidad	Construccion Conexion Vial En Zona De Puentes Pitrahue Y El Piano	Construccion Conexión Vial En Zona De Puentes Pitrahue Y El Piano	30083950-0
La Araucanía	Dirección de Vialidad	Construccion Conexion Vial Lago Colico Playa Blanca Caburgua Araucania	Construccion Conexion Vial Lago Colico-Playa Blanca Caburgua	30107046-0
La Araucanía	Dirección de Vialidad	Construccion Conexion Vial Ribera Norte Lago Villarrica S: Pedregoso-Pucon	Construccion Conexión Vial Ribera N Lago Villarrica Pedregoso-Pucon	30132674-0
La Araucanía	Dirección de Vialidad	Mejoramiento Habilitacion Troncal Ruta Interlagos -	Mejoramiento Habilitacion Troncal Ruta Interlagos -	30062787-0
La Araucanía	Dirección de Vialidad	Mejoramiento Pasadas Urbanas Villarrica - Pucon -	Mejoramiento Pasadas Urbanas Villarrica - Pucon	30034808-0
La Araucanía	Dirección de Vialidad	Mejoramiento R.Interlagos San Pedro-Pitrunco-Los Raulies-Pedregoso.	Mejoramiento R.Interlagos San Pedro-Pitrunco-Los Raulies-Pedregoso	30109509-0
La Araucanía	Dirección de Vialidad	Mejoramiento Ruta 199-Ch Sector Curarrehue - Puesco -	Mejoramiento Ruta 199-Ch Sector: Curarrehue - Puesco	20154766-1
La Araucanía	Dirección de Vialidad	Mejoramiento Ruta 199-Ch Sector Puesco Paso Mamuil Malal -	Mejoramiento Ruta 199-Ch Sector: Puesco Paso Mamuil Malal	20184422-0
La Araucanía	Dirección de Vialidad	Mejoramiento Ruta 199-Ch Sector: Villarrica - Pucon	Mejoramiento Ruta 199-Ch Sector: Villarrica - Pucon	30034809-0

Region	Servicio	Nombre Iniciativa Según Plan	Nombre Proyecto	BIP
La Araucanía	Dirección de Vialidad	Mejoramiento Ruta R-71 Sector: Cruce Ruta 5-Bif. Inspector Fernandez - Termas De Tolhuaca	Mejoramiento Ruta R-71 Insp Fernandez - Termas Tolhuaca Km 0 Al 13,4	30135171-0
La Araucanía	Dirección de Vialidad	Mejoramiento Ruta R-925-S Curacautin-Conguillio Sector :Hueñivales-Captren	Mejoramiento Ruta R-925-S Curacautin-Conguillio S:Hueñivales-Captren	30083093-0
La Araucanía	Dirección de Vialidad	Mejoramiento Ruta S-61 Y S-95-R Melipeuco-Icalma-Cr. Bif. Fusta Ix R	Mejoramiento Ruta S-61 Sector: Melipeuco - Icalma - Paso Icalma	30461075-0
La Araucanía	Dirección de Vialidad	Mejoramiento Ruta S-69 Sector: Pedregoso - Villarrica -	Mejoramiento Ruta S-69 Sector: Pedregoso - Villarrica	30075884-0
La Araucanía	Dirección de Vialidad	Mejoramiento Ruta S-75 S:Colico-Caburgua Norte	Mejoramiento Ruta S-75 Sector: Colico - Caburgua Norte	30107162-0
La Araucanía	Dirección de Vialidad	Mejoramiento Ruta S-75 Sector: Cunco - Lago Colico Km 8.5 A Km 14	Mejoramiento Ruta S-75 Sector: Cunco - Lago Colico Km 8.5 A Km 14	30034230-0
La Araucanía	Dirección de Vialidad	Mejoramiento Rutas S-941 Y S/Rol, Cr 199 Ch (Palguin) - Lim Reg. Sur.	Mejoramiento Rutas S-941 Y S/Rol. Cr 199-Ch (Palguin)-Acc. Norte Pnv	30459266-0
La Araucanía	Dirección de Vialidad	Mejoramiento Rutas S-941 Y S/Rol, Cr 199 Ch (Palguin) - Lim Reg. Sur.	Mejoramiento Rutas S-941 Y S/Rol, Cr 199 Ch (Palguin) - Lim Reg. Sur	30109089-0
La Araucanía	Dirección de Vialidad	Mejoramiento Trazado Ruta S-335 Cherquenco- El Salto	Mejoramiento Trazado Ruta S-335 Cherquenco- El Salto	30083100-0

Region	Servicio	Nombre Iniciativa Según Plan	Nombre Proyecto	BIP
La Araucanía	Dirección de Vialidad	Mejoramiento Y Construcción Ruta S-911, S-973 Ribera Oriente Lago Caburga	Mejoramiento Y Construcción Ruta S-911, S-973 Rib Oriente L Caburga	30281172-0
La Araucanía	Dirección de Vialidad	Reposición Puente Quiñenahuin Curarrehue C	Reposición Puente Quiñenahuin En Ruta S-965 - Curarrehue	30082353-0
La Araucanía	Dirección de Vialidad	Reposición Puente Rariruca Y Accesos -	Reposición Puente Rariruca - Curacautin	30059008-0
La Araucanía	Dirección de Vialidad	Reposición Puente Rodrigo Bastidas Y Accesos En Ruta 199-Ch -	Reposición Puente Rodrigo Bastidas Y Accesos En Ruta 199-Ch	30036252-0
La Araucanía	Dirección de Vialidad	Reposición Puente Truful Truful - Melipeuco -	Reposición Puente Truful Truful - Melipeuco	30059009-0
La Araucanía	Dirección de Vialidad	Reposición Ruta 181-Ch Curacautin Malalcahuello	Reposición Ruta 181-Ch Curacautin Malalcahuello	30080831-0
La Araucanía	Dirección de Vialidad	Reposición Ruta S-965 Curarrehue Reigolil-Flor Del Valle	Mejoramiento Cbi Ruta S-965 Curarrehue - Reigolil - Flor Del Valle	30090902-0
La Araucanía	Dirección de Vialidad	Reposición Rutas S-61 Y S-95-R, Melipeuco - Icalma - Liucura	Reposición Rutas S-61 Y S-95-R, Melipeuco - Icalma - Liucura	30036664-0
Los Ríos	Dirección de Obras Portuarias	Construcción Borde Lacustre Lago Riñihue Comuna De Los Lagos	Construcción Borde Lacustre Lago Riñihue, Comuna De Los Lagos	30127100-0
Los Ríos	Dirección de Obras Portuarias	Construcción Borde Lacustre Mantihue Comuna De Rio Bueno	Construcción Borde Lacustre Mantihue Comuna De Rio Bueno	30131467-0

Region	Servicio	Nombre Iniciativa Según Plan	Nombre Proyecto	BIP
Los Ríos	Dirección de Obras Portuarias	Construccion Embarcadero Y Rampa Menor De Coñaripe, Panguipulli	Construccion Embarcadero Y Rampa Menor De Coñaripe, Panguipulli	30120760-0
Los Ríos	Dirección de Obras Portuarias	Construccion Embarcaderos De Lago Ranco Region De Los Rios	Construccion Embarcaderos De Lago Ranco Region De Los Rios	30107307-0
Los Ríos	Dirección de Obras Portuarias	Construccion Infraestructura Portuaria En Choshuenco, Panguipulli	Construccion Infraestructura Portuaria En Choshuenco, Panguipulli	30034104-0
Los Ríos	Dirección de Obras Portuarias	Mejoramiento Conectividad De Isla Huapi Y Variante Puerto Sur -	Mejoramiento Conectividad De Isla Huapi Y Obra Variante Puerto Sur	30099437-0
Los Ríos	Dirección de Obras Portuarias	Reposicion Rampas Puerto Fuy Y Puerto Pirihueico, Panguipulli	Reposicion Rampas Puerto Fuy Y Puerto Pirihueico, Panguipulli	30070730-0
Los Ríos	Dirección de Vialidad	Conservacion De Señales Y Elementos De Seguridad Vial Ruta Interlagos	Conservacion Señale Y Elemento De Seg Vial En R.Interlago R Los Rio	30101664-0
Los Ríos	Dirección de Vialidad	Conservacion Red Vial Plan De Empleo Region De Los Rios Año 2009	Conservacion Red Vial Plan De Empleo Region De Los Rios Año 2009	30088056-0
Los Ríos	Dirección de Vialidad	Conservacion Red Vial Region De Los Rios Años 2009-2011 .	Conservacion Red Vial Region De Los Rios Años 2009-2011	30082781-0
Los Ríos	Dirección de Vialidad	Construccion Conexion Vial Lago Riñihue-Lago Ranco	Construccion Conexión Vial Lago Riñihue-Lago Ranco	30106303-0

Region	Servicio	Nombre Iniciativa Según Plan	Nombre Proyecto	BIP
Los Ríos	Dirección de Vialidad	Construccion Y Mejoramiento Ruta 201-Ch Sector: Coñaripe - Pellaifa	Construccion Mejor. Ruta 201-Ch Sector: Coñaripe - Pellaifa	30093450-0
Los Ríos	Dirección de Vialidad	Construccion Y Mejoramiento Ruta 201-Ch Sector: Coñaripe - Pellaifa	Conservacion Red Vial Region De Los Rios Años 2009-2011	30082781-0
Los Ríos	Dirección de Vialidad	Construccion Y Mejoramiento T-415, Sector Ñancul-Riñihue	Construccion Y Mejoramiento T-415, Sector Ñancul-Riñihue	30106340-0
Los Ríos	Dirección de Vialidad	Mejoramiento Camino Ignao - Vivanco - Trapi, Region De Los Rios.	Mejoramiento Camino Ignao-Vivanco-Trapi, Region De Los Rios.	30085173-0
Los Ríos	Dirección de Vialidad	Mejoramiento Cbi Lago Ranco-Quillaico	Mejoramiento Cbi Lago Ranco - Quillaico	30224675-0
Los Ríos	Dirección de Vialidad	Mejoramiento Const. C. Vial T-775 S:Cr.T-75 (Pto Nuevo)-T-85 (Quillaico) -	Mejoramiento Const.C.Vial T-775.S:Cr.T-75(Pto Nuevo)-T-85(Quillaico)	20190030-0
Los Ríos	Dirección de Vialidad	Mejoramiento Reposicion Ruta T29 Sector Carriringue- Huilo Huilo	Mejoramiento Cbi Ruta T-29 Sector Carriringue-Huilo Huilo	30483137-0
Los Ríos	Dirección de Vialidad	Mejoramiento Ruta 201-Ch Sector: Pellaifa - Liquifie	Mejoramiento Ruta 201-Ch Sector: Pellaifa - Liquiñe, Región Los Ríos	30090914-0
Los Ríos	Dirección de Vialidad	Mejoramiento Ruta 203-Ch Sector:Choshuenco-Puerto Fuy	Mejoramiento Ruta 203-Ch Sector:Choshuenco-Puerto Fuy	30081051-0
Los Ríos	Dirección de Vialidad	Mejoramiento Ruta 203-Ch; T-47. S: Rucatrehua - Choshuenco - Acc. Choshuenco	Mejoramiento Ruta 203-Ch,T-47;S:Rucatrehua-Choshuenco-Acc.Choshuenco	30069431-0

Region	Servicio	Nombre Iniciativa Según Plan	Nombre Proyecto	BIP
Los Ríos	Dirección de Vialidad	Mejoramiento Ruta 203-Ch; T-47. S: Rucatrehua - Choshuenco - Acc. Choshuenco	Reposicion Const Convenio De Progr. Ptes.Prov.Valdivia	20144598-1
Los Ríos	Dirección de Vialidad	Mejoramiento Ruta Interlagos T-835, T-905 S: Cayurruca-Trapi-Crucero -	Mejoramiento Ruta Interlagos T-835, T-905 S: Cayurruca-Trapi-Crucero -	30061822-0
Los Ríos	Dirección de Vialidad	Mejoramiento Ruta Interlagos T-835; T-905 :Cayurruca-Trapi-Crucero	Mejoramiento Ruta T-835; T-905 :Cayurruca-Trapi-Crucero	30106843-0
Los Ríos	Dirección de Vialidad	Mejoramiento Ruta S/Rol Cr.Ruta T-243-S (Coñaripe)-Lim.Reg.Norte.	Mejoramiento Ruta S/Rol Cr.Ruta T-243-S(Coñaripe)-Lim.Reg.Norte	30109123-0
Los Ríos	Dirección de Vialidad	Mejoramiento Ruta T-785 Sector: Coique - Cruce Ruta T-75 (Pto.Nuevo)	Mejoramiento Ruta T-785. Sector: Coique-Cruce Ruta T-75 (Pto Nuevo)	30070384-0
Los Ríos	Dirección de Vialidad	Mejoramiento Ruta T-85 Varios Tramos En Lago Ranco - Calcurrupe.-	Mejoramiento Ruta T-85 Varios Tramos En Lago Ranco - Calcurrupe	30057800-0
Los Ríos	Dirección de Vialidad	Mejoramiento Rutas 203-201-Ch Sector: Panguipulli-Conaripe li	Mejoramiento Rutas 203-201-Ch Sector: Panguipulli-Coñaripe li	30080515-0
Los Ríos	Dirección de Vialidad	Mejoramiento Rutas S/Rol, T-981-U S: Crucero-Entrelagos	Mejoramiento Rutas S/Rol, T-981-U S: Crucero-Entrelagos	30071390-0
Los Ríos	Dirección de Vialidad	Reposicion Construccion Ruta Interlagos. Sector: Ñancul - Santa Laura	Reposicion Construccion Ruta Interlagos Sector: Ñancul-Santa Laura	30027313-0

Region	Servicio	Nombre Iniciativa Según Plan	Nombre Proyecto	BIP
Los Ríos	Dirección de Vialidad	Reposicion Construccion Ruta Interlagos. Sector: Ruta T-981-U - Chirre	Reposicion Const Ruta Interlagos S: Ruta T-981-U Chirre-Entrelagos	30027545-0
Los Ríos	Dirección de Vialidad	Reposicion Puentes Huichalafquen, Pirinel Y Blanco En Ruta T-47. Sector: Choshuenco-Lago Riñihue.	Reposicion Puentes Huichalafquen, Pirinel Y Blanco En Ruta T-47.	30062619-0
Los Ríos	Dirección de Vialidad	Reposicion Rutas T-47 Y T-45: Choshuenco-Riñihue	Reposicion Rutas T-47 Y T-45: Choshuenco-Riñihue	30072725-0
Los Ríos	Dirección de Vialidad	Reposicion, Construccion Ruta Interlagos. S: Ñancul - Las Huellas	Reposicion , Construccion Ruta Interlagos. S: Ñancul - Las Huellas	30076505-0
Los Lagos	Dirección de Vialidad	Camino Básico Por Conservación Ruta V-721 Puelo - Lago Tagua Tagua, Km 0,0 Al Km 11.753, Comuna De Cochamo	Conservacion Caminos Basicos Region De Los Lagos 2020 (Plan De Recuperacion)	40027087-0
Los Lagos	Dirección de Vialidad	Conservacion Caminos Basicos Region De Los Lagos 2014-2015	Conservacion Caminos Básicos Región De Los Lagos 2018-2020	30481289-0
Los Lagos	Dirección de Vialidad	Conservacion De La Red Vial 2009-2011 Region De Los Lagos .	Conservacion De La Red Vial 2009-2011 Region De Los Lagos	30081803-0
Los Lagos	Dirección de Vialidad	Conservacion Global Mixta De Caminos Años 2010-2013 X Region	Conservacion Global Mixta De Caminos Años 2010-2013 X Region	30093199-0
Los Lagos	Dirección de Vialidad	Conservacion Periodica Red Vial Pavimentada X Region Años 2007-2009 .	Conservacion Conservacion Sellos Y Recapados En La Red Vial Año 2007 X Region .-	30069014-0

Region	Servicio	Nombre Iniciativa Según Plan	Nombre Proyecto	BIP
Los Lagos	Dirección de Vialidad	Conservacion Periodica Red Vial Pavimentada X Region Años 2007-2009 .	Conservacion Periodica Red Vial Pavimentada X Region Años 2007-2009 .	30061440-0
Los Lagos	Dirección de Vialidad	Conservacion Red Vial Region De Los Lagos 2012-2014	Conservacion Red Vial Region De Los Lagos 2012-2014	30102086-0
Los Lagos	Dirección de Vialidad	Construccion Camino Lacustre S/Rol Puerto Varas - Llanquihue	Construccion Conexión Vial Puerto Varas - Llanquihue	30257872-0
Los Lagos	Dirección de Vialidad	Construccion Camino Rio Correntoso - Las Gaviotas	Construccion Camino Rio Correntoso - Las Gaviotas	20178084-0
Los Lagos	Dirección de Vialidad	Construccion Ciclovía Ruta U-99-V S:Nochaco-Cascadas, Pto.Octay	Construccion Ciclovía Ruta U-99-V S:Nochaco-Cascadas, Pto.Octay	30124002-0
Los Lagos	Dirección de Vialidad	Construccion Circunvalacion Lago Rupanco, Region Los Lagos	Construccion Camino U-911 Sector: Las Gaviotas-Las Vegas De Rupanco -Santa Elvira	40029695-0
Los Lagos	Dirección de Vialidad	Mejoramiento Ruta 225-Ch. Sector: Petrohue - Lago Todos Los Santos	Mejoramiento Ruta 225-Ch. Sector: Petrohue - Lago Todos Los Santos	30061828-0
Los Lagos	Dirección de Vialidad	Mejoramiento Ruta Frutillar-Los Pellines, Rol V-305 Sector Punta Larga.	Mejoramiento Ruta Frutillar-Los Pellines, Rol V-305 Sector Punta Larga .	30069163-0
Los Lagos	Dirección de Vialidad	Mejoramiento Ruta U-51 Sector: Rupanquito - Entre Lagos -	Mejoramiento Ruta U-51 Sector: Rupanquito - Entre Lagos	20113841-1
Los Lagos	Dirección de Vialidad	Mejoramiento Ruta U-99-V S: Las Cascadas - Ensenada.	Mejoramiento Ruta U-99-V S: Las Cascadas - Ensenada	30062984-0

Region	Servicio	Nombre Iniciativa Según Plan	Nombre Proyecto	BIP
Los Lagos	Dirección de Vialidad	Puentes Red Interlagos	Reposicion Puente Cancura En Ruta U-55-V Comunas De Puerto Octay Y Osorno	40007464-0
Los Lagos	Dirección de Vialidad	Reposicion Pavimento Ruta 215-Ch Sector: Las Lumas - Entre Lagos	Reposicion Pavimento Ruta 215-Ch. Sector: Las Lumas - Entrelagos	30070762-0
Los Lagos	Dirección de Vialidad	Reposicion Pavimento Ruta 215-Ch. Sector: Aduana - Limite	Reposicion Pavimento Ruta 215-Ch. Sector: Aduana - Limite	30080507-0
Los Lagos	Dirección de Vialidad	Reposicion R:V.55-225-Ch,Cr:Long(P.Varas)-Ensenada-P.Perez Rosales -	Reposicion Pav. Ruta 225-Ch, Sector: Puerto Varas - Ensenada	20113818-2
Los Lagos	Dirección de Vialidad	Reposicion Ripio Ruta U-775 Sector Nochaco-Rupanquito.	Conservacion De La Red Vial Region De Los Lagos 2020-2021	40027820-0
Los Lagos	Dirección de Vialidad	Reposicion Ripio Ruta U-775 Sector Nochaco-Rupanquito.	Reposicion Ripio Ruta U-775 Sector Nochaco-Rupanquito	30083081-0
Los Lagos	Dirección de Vialidad	Reposicion Ruta 225-Ch. Sector: Ensenada - Petrohue.-	Reposicion Pavimento Ruta 225-Ch. Sector: Ensenada-Petrohue	30061386-0
Los Lagos	Dirección de Vialidad	Reposicion Ruta V-155 S: Frutillar Bajo-Cr. Ruta U-55-V	Mejoramiento Cbi Ruta V-155,Frutillar Bajo(F.Pav)-Quilanto,Frutillar	30416124-0
Los Lagos	Dirección de Vialidad	Reposicion Ruta V-155 S: Frutillar Bajo-Cr. Ruta U-55-V	Reposicion Ruta V-155 S:Frutillar Bajo-Cr. Ruta U-55-V	30085478-0
Los Lagos	Dirección de Vialidad	Ruta V-69	Conservacion Red Vial De Varios Caminos Pavimentados Año 2013	30133755-0
Los Lagos	Dirección de Vialidad	Ruta V-69	Mejoramiento Ruta V-69, Sector Ralun - Cochamo, Comuna Cochamo	30342773-0
Los Lagos	Dirección de Vialidad	Ruta V-69	Mejoramiento Ruta V-69, Sector Puelo(Fin Pav.)-Puelche, Cochamo	30384429-0

Region	Servicio	Nombre Iniciativa Según Plan	Nombre Proyecto	BIP
Los Lagos	Dirección de Vialidad	Ruta V-69	Reposicion Ripio Ruta V-69. Sector: Fin Pavimento Cochamo - Puelo	30099784-0
Interregional	Dirección de Vialidad	Conservacion Y Rep Señales Red Interlagos 3 Regiones	Conservacion Y Rep Señales Red Interlagos 3 Regiones	30101667-0

Plan Maestro de Borde Fluvial – Valdivia

Región	Servicio	Nombre Proyecto
Los Ríos	Dirección de Obras Portuarias	Conservación embarcadero puente Santa Elvira
Los Ríos	Dirección de Obras Portuarias	Construcción de embarcadero sector Collico Norte (Torreones IV - Riberas del Calle Calle)
Los Ríos	Dirección de Obras Portuarias	Construcción de borde fluvial sector Gruta Lourdes - Da Bove
Los Ríos	Dirección de Obras Portuarias	Habilitación borde fluvial río Calle Calle Sector Las Ánimas Tramo 1A (Embarcadero Matta)
Los Ríos	Dirección de Obras Portuarias	Habilitación borde fluvial río Calle Calle Sector Las Ánimas Tramo 1B (Matta - Rocura)
Los Ríos	Dirección de Obras Portuarias	Mejoramiento Costanera y Playa Collico
Los Ríos	Dirección de Obras Portuarias	Habilitación borde fluvial río Calle Calle Sector Las Ánimas Tramo 2A (Bombero Classing - Isabel Rodas)
Los Ríos	Dirección de Obras Portuarias	Habilitación borde fluvial río Calle Calle Sector Las Ánimas Tramo 2B (Isabel Rodas - CAR Náutico)
Los Ríos	Dirección de Obras Portuarias	Habilitación borde fluvial río Calle Calle Sector Las Ánimas Tramo 2C (CAR Náutico - Brisas del Calle Calle)
Los Ríos	Dirección de Obras Portuarias	Conservación embarcadero Puente Calle Calle
Los Ríos	Dirección de Obras Portuarias	Mejoramiento Costanera de Valdivia Tramo IV (García Reyes - Puente Calle Calle)
Los Ríos	Dirección de Obras Portuarias	Mejoramiento Costanera de Valdivia Tramo V (Puente Calle Calle - Av. Simpson)
Los Ríos	Dirección de Obras Portuarias	Habilitación borde fluvial Las Marías

Región	Servicio	Nombre Proyecto
Los Ríos	Dirección de Obras Portuarias	Mejoramiento y Construcción Costanera Cultural Isla Teja (Tramo 1: Escuela de Arquitectura - FACEA)
Los Ríos	Dirección de Obras Portuarias	Mejoramiento y Construcción Costanera Cultural Isla Teja (Tramo 2: FACEA - Muelle Los Castaños)
Los Ríos	Dirección de Obras Portuarias	Mejoramiento y Construcción Costanera Cultural Isla Teja (Tramo 3: Muelle Los Castaños - Puente Cochrane, incl. embarcadero en Los Pelúes)
Los Ríos	Dirección de Obras Portuarias	Construcción costanera Valdivia Sector Sur, Tramo 1 (Ex Aduana - Pte. Cochrane, incl. muelle La Peña)
Los Ríos	Dirección de Obras Portuarias	Construcción de embarcadero calle Bueras
Los Ríos	Dirección de Obras Portuarias	Construcción de embarcadero calle Bilbao - muelle La Muñeca
Los Ríos	Dirección de Obras Portuarias	Habilitación de muelle deportivo y turístico - sectores Guacamayo y Angachilla
Los Ríos	Dirección de Arquitectura	Habilitación Parque Náutico - Pista de Aguas Quietas en sector Cabo Blanco - Santa Rosa
Los Ríos	Dirección de Obras Portuarias	Habilitación balneario río Cruces Sur
Los Ríos	Dirección de Obras Portuarias	Conservación rampa Torobayo - Calle 7
Los Ríos	Dirección de Obras Portuarias	Habilitación de caleta pesquera fluvial Tres Espinos
Los Ríos	Dirección de Obras Portuarias	Construcción de embarcadero y botadero muelle a Carboneros
Los Ríos	Dirección de Obras Portuarias	Mejoramiento área de transbordo - rampa Niebla
Los Ríos	Dirección de Obras Portuarias	Mejoramiento Caleta Niebla
Los Ríos	Dirección de Obras Portuarias	Conservación de vía de navegación - Río Valdivia y afluentes
Los Ríos	Dirección de Obras Portuarias	Conservación de obras portuarias menores
Los Ríos	Dirección de Obras Portuarias	Conservación Muelles Fluviales Comuna De Valdivia
Los Ríos	Dirección de Vialidad	Mejoramiento Avenida España S: Calle Pedro Aguirre Cerda-Camino Cabo Blanco Valdivia

Plan de Mejoramiento para la Integración y Conectividad 2022-2030, Región de Aysén y la Provincia de Palena

Region	Servicio	Nombre Iniciativa Según Plan	Nombre Proyecto	BIP
Los Lagos	Dirección de Aeropuertos	Ampliacion Aeródromo Alto Palena	Ampliación Área De Movimiento Pequeño Aeródromo Alto Palena, Palena	30468388-0
Los Lagos	Dirección de Aeropuertos	Construccion Acceso Vial Aeródromo Río Negro, Hornopiren	Construccion Acceso Vial Aeródromo Río Negro, Hornopiren	40050061-0
Los Lagos	Dirección de Aeropuertos	Mejoramamiento Area De Movimiento Aerodromo Ayacara Chaitén	Mejoramamiento Area De Movimiento Aerodromo Ayacara Chaitén	40034256-0
Los Lagos	Dirección de Aeropuertos	Reposicion Plataforma De Estacionamiento De Aeronaves Aeródromo Ayacara, Chaitén	Reposicion Plataforma De Estacionamiento De Aeronaves Aeródromo Ayacara, Chaitén	40039090-0
Los Lagos	Dirección de Obras Portuarias	Construcción Infraestructura De Conectividad Mayor En Buill, Comuna De Chaitén	Construccion Infraestructura De Conectividad Mayor Buill, Comuna De Chaitén	40048096-0
Los Lagos	Dirección de Obras Portuarias	Construcción Infraestructura De Conectividad Mayor En Punta Gruesa, Comuna De Chaitén	Construccion Infraestructura De Conectividad Mayor Punta Gruesa, Comuna De Chaitén	40048095-0
Los Lagos	Dirección de Obras Portuarias	Construccion Infraestructura Portuaria Poyo Comuna De Chaiten	Reposicion Rampa Poyo, Chaiten	40029709-0
Los Lagos	Dirección de Vialidad	Camino Básico Por Conservación Carretera Austral, Sector Leptepu - Fiordo Largo, Comuna De Chaiten, Provincia De Palena, Región De Los Lagos	Conservacion Caminos Basicos Region De Los Lagos 2020 (Plan De Recuperacion)	40027087-0
Los Lagos	Dirección de Vialidad	Construccion Ripio Ruta 7. S: Fiordo Largo (Pillan) - Caleta Gonzalo	Construccion Ripio Ruta 7. S: Fiordo Largo (Pillan) - Caleta Gonzalo	30110274-0
Los Lagos	Dirección de Vialidad	Mejoramamiento Red Vial Ruta W-863 Y W-813 Punta Gruesa - Buill. 37 Km Total.	Mejoramamiento Red Vial Ruta W-863 Y W-813 Punta Gruesa - Buill, Chaitén	40056581-0
Los Lagos	Dirección de Vialidad	Mejoramamiento Ruta 235-Ch Sector: Puerto Ramirez - Palena	Mejoramamiento Ruta 235-Ch Sector: Puerto Ramirez - Palena	40003392-0
Los Lagos	Dirección de Vialidad	Mejoramamiento Ruta 7 Sector: Hornopiren-Pichanco. Comuna De Hualaihue	Mejoramamiento Ruta 7 Sector: Hornopiren-Pichanco. Comuna De Hualaihue	30115547-0
Los Lagos	Dirección de Vialidad	Mejoramamiento Ruta 7 Sur, Sector: Caleta Gonzalo-Santa Bárbara, Tramo 1: Caleta	Mejoramamiento Ruta 7. Sector: Caleta Gonzalo-Lago Negro (Puente Manuel	30309675-0

Region	Servicio	Nombre Iniciativa Según Plan	Nombre Proyecto	BIP
		Gonzalo-Puente General Manuel Feliú, Dm. 143.152 A Dm. 157.081,842	Feliu), Chaiten	
Los Lagos	Dirección de Vialidad	Mejoramiento Ruta 7 Tramo Pte.El Bonito - Pte. El Blanco, Chaiten	Mejoramiento Ruta 7 Tramo Pte.El Bonito - Pte. El Blanco, Chaiten	40047603-0
Los Lagos	Dirección de Vialidad	Mejoramiento Ruta 7, Sector Lago Negro (Puente Manuel Feliu)- Puente Bonito, Chaiten.	Mejoramiento Ruta 7, Sector Lago Negro (Puente Manuel Feliu)- Puente Bonito, Chaiten	30309676-0
Los Lagos	Dirección de Vialidad	Mejoramiento Ruta 231-Ch. S:Puerto Ramírez-Futaleufú	Mejoramiento Ruta 231-Ch. S:Puerto Ramírez-Futaleufú	30402825-0
Los Lagos	Dirección de Vialidad	Mejoramiento Ruta 235-Ch Sector V. S. Lucia-P. Ramirez, Prov. Palena. Tramo Km. 16 Al Km 33	Mejoramiento Ruta 235-Ch Sector V. S. Lucia-P. Ramirez, Prov. Palena	30384677-0
Los Lagos	Dirección de Vialidad	Reposicion Puente El Blanco Ruta 7 Chaiten	Reposicion Puente El Blanco Ruta 7 Chaiten	40004545-0
Los Lagos	Dirección de Vialidad	Reposicion Puente Yelcho En Ruta 7, Comuna De Chaiten	Reposicion Puente Yelcho Sobre El Rio Yelcho En Ruta 7, Comuna De Chaiten	40043887-0
Los Lagos	Dirección de Vialidad	Reposicion Puentes Mayores Ruta 7. Grupo 1 Region De Los Lagos	Reposicion Puentes Mayores Ruta 7. Grupo 1 Region De Los Lagos	40036588-0
Aysén	Dirección de Aeropuertos	Conservacion Mayor Aeródromo Villa O'higgins	Conservacion Mayor Aerodromo Villa Ohiggins	40047996-0
Aysén	Dirección de Aeropuertos	Construccion Helipuerto Ñirehuao	Construccion Punto De Posada Ñirehuao	40048004-0
Aysén	Dirección de Aeropuertos	Construccion Refugio Aeródromo Puerto Cisnes	Construccion Refugio Aerodromo Puerto Cisnes	(en blanco)
Aysén	Dirección de Aeropuertos	Diagnostico Nuevo Emplazamiento Aerodromo Villa O'higgins	Diagnostico Nuevo Emplazamiento Aerodromo Villa O'higgins	40060161-0
Aysén	Dirección de Aeropuertos	Mejoramiento Aeródromo Lago Verde	Mejoramiento Aerodromo Lago Verde	40060158-0
Aysén	Dirección de Aeropuertos	Mejoramiento Aeródromo Melimoyu	Mejoramiento Aeródromo De Melimoyu. Región De Aysén.	40020096-0
Aysén	Dirección de	Mejoramiento Aeródromo Puerto Cisnes.	Mejoramiento Aeródromo Puerto Cisnes	40020094-0

Region	Servicio	Nombre Iniciativa Según Plan	Nombre Proyecto	BIP
	Aeropuertos	Xi Región.		
Aysén	Dirección de Obras Portuarias	Ampliación Infraestructura De Conexión Puerto Yungay	Ampliacion Infraestructura Portuaria De Conexión Puerto Yungay	30305725-0
Aysén	Dirección de Obras Portuarias	Ampliacion Rampa Isla Toto, Cisnes	Ampliacion Rampa Isla Toto, Cisnes	30452524-0
Aysén	Dirección de Obras Portuarias	Conservacion Muelle Puerto Guadal	Conservacion Muelle Puerto Guadal Región Aysén	40037620-0
Aysén	Dirección de Obras Portuarias	Conservación Rampa Caleta Tortel	Conservacion Rampa Caleta Tortel	40041711-0
Aysén	Dirección de Obras Portuarias	Conservacion Rampa Rio Bravo	Conservacion Obras Portuarias Menores Region De Aysen	30101114-0
Aysén	Dirección de Obras Portuarias	Conservación Terminales Portuarios De Conectividad De Puerto Ibañez Y Chile Chico	Conservacion Terminales Portuarios De Conectividad De Puerto Ibañez Y Chile Chico	40049460-0
Aysén	Dirección de Obras Portuarias	Construcción Infraestructura Portuaria En El Avellano, Río Ibañez	Construccion Infraestructura Portuaria En El Avellano, Rio Ibañez	30457775-0
Aysén	Dirección de Obras Portuarias	Construcción Infraestructura Portuaria En Lago Verde	Construccion Infraestructura Portuaria En Lago Verde	40048172-0
Aysén	Dirección de Obras Portuarias	Construcción Infraestructura Portuaria Lago Cochrane	CONSTRUCCION INFRESTRUCTURA PORTUARIA EN LAGO COCHRANE REGION DE AYSEN	30369630-0
Aysén	Dirección de Obras Portuarias	Construcción Infraestructura Portuaria Lago O'higgins	Construccion Infraestructura Portuaria Lago O'higgins	40021583-0
Aysén	Dirección de Obras Portuarias	Construccion Infraestructura Portuaria Rio Aysen, Sector Puerto Aysen	Construccion Infraestructura Portuaria Rio Aysen, Sector Pto Aysen	30089888-0
Aysén	Dirección de Obras Portuarias	Construcción Y Mejoramiento Infraestructura Portuaria Lago General Carrera: Chile Chico Fase 2	Construccion Y Mejoramiento Infraest. Portuaria L. General Carrera	30069169-0
Aysén	Dirección de Obras Portuarias	Mejoramiento Infraestructura Portuaria Al Interior Del Lgc	Mejoramiento Infraestructura Portuaria Al Interior Del Lgc	40048167-0
Aysén	Dirección de Obras	Reposicion Infraestructura Portuaria En	Reposicion Infraestructura Portuaria En	40002717-0

Region	Servicio	Nombre Iniciativa Según Plan	Nombre Proyecto	BIP
	Portuarias	Caleta Tortel	Caleta Tortel	
Aysén	Dirección de Obras Portuarias	Servicio De Carena A Flote Para El Transbordador La Tehuelche	Conservacion Transbordador La Tehuelche Región De Aysen	40037624-0
Aysén	Dirección de Obras Portuarias	Servicios De Carena Para La Nave Padre Antonio Ronchi De La Region De Aysen	Conservacion Naves Region De Aysen	30295225-0
Aysén	Dirección de Vialidad	Conservación Red Vial Región Aysén 2020 (Plan De Recuperación)	Conservacion Red Vial Región De Aysen 2020 (Plan De Recuperacion)	40027112-0
Aysén	Dirección de Vialidad	Construccion Camino Penetracion Ruta 7- Ruta X-91 Pto Yungay - R Bravo	Construccion Camino Penetración Ruta 7- Ruta X-91 Pto Yungay -R Bravo	30459231-0
Aysén	Dirección de Vialidad	Construccion Defensas En Zona De Rodados En Ruta 265-Ch	Construccion Defensas En Zona De Rodados En Ruta 265-Ch. Paso Las Llaves, Comuna Chile Chico	30310125-0
Aysén	Dirección de Vialidad	Construccion Puente Desagüe Lago Gral Carrera	Construccion Puente Desagüe Lago Gral Carrera	(en blanco)
Aysén	Dirección de Vialidad	Construccion Puente Raul Marin Balmaceda, Comuna De Cisnes	Construccion Puente Raul Marin Balmaceda, Comuna De Cisnes	30305872-0
Aysén	Dirección de Vialidad	Mejoramiento Ruta 7 Norte, Sector Las Pulgas-Puente Unión, Comuna De Cisnes	Mejoramiento Ruta 7 Norte, Sector Las Pulgas-Puente Unión, Comuna De Cisnes	40012598-0
Aysén	Dirección de Vialidad	Mejoramiento En Ripio Ruta 7 Sectores Restringidos	Mejoramiento En Ripio Ruta 7 Sectores Restringidos	40048033-0
Aysén	Dirección de Vialidad	Mejoramiento Ruta 265 Ch Sector Paso Las Llaves, Comuna Chile Chico	Mejoramiento Ruta 265-Ch. Sector Paso Las Llaves. Comuna De Chile Chico	40048035-0
Aysén	Dirección de Vialidad	Mejoramiento Ruta 265: Cruce El Maitén-Guadal	Mejoramiento Ruta 265: Cruce El Maitén-Guadal	30285173-0
Aysén	Dirección de Vialidad	Mejoramiento Ruta 7 Norte, Sector Puente Chucao-Portezuelo Queulat, Comuna Cisnes	Mejoramiento Ruta 7, Sector Puente Chucao-Portezuelo Queulat, Comuna Cisnes Plan Zonas Extremas	40012970-0
Aysén	Dirección de Vialidad	Mejoramiento Ruta 7 Norte: Sector Fiordo Queulat-Puente Chucao	Mejoramiento Ruta 7 Norte, Sector Fiordo Queulat-Pte Chucao, Comuna De Cisnes	40012594-0
Aysén	Dirección de Vialidad	Mejoramiento Ruta 7 Sur Sector:Murta-	Mejoramiento Ruta 7 Sur. Sector: Murta-	30283222-0

Region	Servicio	Nombre Iniciativa Según Plan	Nombre Proyecto	BIP
		Puerto Tranquilo	Puerto Río Tranquilo	
Aysén	Dirección de Vialidad	Mejoramiento Ruta 7 Sur, Alcantarilla Cascada-San Sebastian	Mejoramiento Ruta 7 Sur, San Sebastian-Puente Las Ovejas	40048027-0
Aysén	Dirección de Vialidad	Mejoramiento Ruta 7 Sur. Sector: Cerro Castillo-Alcantarilla Cascada	Mejoramiento Ruta 7 Sur. Sector: Cerro Castillo-Alcantarilla Cascada	30271072-0
Aysén	Dirección de Vialidad	Mejoramiento Ruta 7 Sur. Sector: El Manzano-Cochrane	Mejoramiento Ruta 7 Sur El Manzano-Cochrane, Sector Puente Chacabuco-Cuesta El Traro	40021677-0
Aysén	Dirección de Vialidad	Mejoramiento Ruta 7, Sector Las Pulgas - Queulat - Bifurcacion Cisnes	Mejoramiento Ruta 7, Sector Las Pulgas - Queulat - Bif. Cisnes	30128290-0
Aysén	Dirección de Vialidad	Mejoramiento Ruta 7, Sector Puente Emperador Guillermo 3-Cruce Cabezas	Mejoramiento Ruta 7, Sector Puente Emperador Guillermo 3-Cruce Cabezas	40048019-0
Aysén	Dirección de Vialidad	Mejoramiento Ruta 7, Sector Villa Ortega - Puente Emperador Guillermo 3	Mejoramiento Ruta 7, Sector Villa Ortega - Puente Emperador Guillermo 3	40038576-0
Aysén	Dirección de Vialidad	Mejoramiento Ruta 7,Alcantarilla Cascada-Pte Las Ovejas,Rio Ibañez	Mejoramiento Ruta 7,Alcantarilla Cascada-Pte Las Ovejas,Rio Ibañez	30112736-0
Aysén	Dirección de Vialidad	Mejoramiento Ruta 7: Sector Cruce Ruta 240 Villa Ortega	Mejoramiento Ruta 7: Sector Cruce Ruta 240 Villa Ortega	30077144-0
Aysén	Dirección de Vialidad	Mejoramiento Ruta 7 Sur El Manzano-Cochrane, Sector Cuesta El Traro - Acceso Sur Cochrane	Mejoramiento Ruta 7 Sur El Manzano-Cochrane, Sector Cuesta El Traro - Acceso Sur Cochrane	40002995-0
Aysén	Dirección de Vialidad	Reposicion Puente Palena Y Puente Rosselot, Ruta 7, Xir	Reposicion Puente Palena Y Puente Rosselot, Ruta 7, Xir	30257572-0
Aysén	Dirección de Vialidad	Reposicion Puente Pinuer En Camino X-614, Comuna De Coyhaique	Reposicion Puente Pinuer En Camino X-614, Comuna De Coyhaique	30255323-0

Plan Integral Antártico MOP

Región	Servicio	Nombre Proyecto
--------	----------	-----------------

Región	Servicio	Nombre Proyecto
Magallanes y de la Antártica Chilena	Dirección de Aeropuertos	Conservación Mayor Pista Aeródromo Teniente Marsh
Magallanes y de la Antártica Chilena	Dirección de Aeropuertos	Reposición Cuartel Servicio de Salvamento Y Extinción de Incendios
Magallanes y de la Antártica Chilena	Dirección de Obras Portuarias	Construcción Infraestructura Portuaria Bahía Fildes
Magallanes y de la Antártica Chilena	Dirección de Obras Portuarias	Construcción Galpones de Apoyo Infraestructura Portuaria en Bahía Fildes
Magallanes y de la Antártica Chilena	Aeropuertos / Arquitectura	Construcción Refugio De Pasajeros Y Vialidad De Conexión Aeródromo Teniente Marsh
Magallanes y de la Antártica Chilena	Dirección de Arquitectura	Reposición Base Científica Yelcho
Magallanes y de la Antártica Chilena	Dirección de Arquitectura	Reposición Base Científica DOUMER
Magallanes y de la Antártica Chilena	Dirección de Arquitectura	Reposición Base Escudero
Magallanes y de la Antártica Chilena	Dirección de Arquitectura	Construcción Centro Subantártico Cabo de Hornos
Magallanes y de la Antártica Chilena	Dirección de Arquitectura	Construcción Centro Antártico Internacional

Plan Maestro de Infraestructura para el Turismo 2021-2030

Region	Servicio	Nombre Iniciativa Según Plan	Nombre Proyecto	BIP
Arica y Parinacota	Dirección de Arquitectura	Mejoramiento Restauración Monumento Nacional Ex Aduana De Arica	Restauracion Edificio Monumento Nacional , Ex Aduana Arica	30083908-0
Arica y Parinacota	Dirección de Arquitectura	Museo Antropológico San Miguel De Azapa	Construccion Museo Antropológico San Miguel De Azapa Arica Y Parinacota	30476884-0
Arica y Parinacota	Dirección de Arquitectura	Puesta En Valor Ex Parque Aduana, Arica	Mejoramiento Puesta En Valor Ex Parque Aduana, Arica	40029750-0
Arica y Parinacota	Dirección de Arquitectura	Restauración Monumento Nacional Ex Isla El Alacrán, Arica	Restauracion Monumento Nacional Ex Isla Del Alacran, Arica Y Parinacota Arica	30084822-0
Arica y Parinacota	Dirección de Obras Portuarias	Borde Costero Sector Ex Isla Del Alacrán (Etapas 3 Y 4)	Mejoramiento Borde Costero Sector Ex Isla Del Alacrán (Etapas 3 Y 4)	40020225-0
Arica y Parinacota	Dirección de Obras Portuarias	Conservación Borde Costero Playa Corazones	Conservacion Paseo Costero Playa Corazones - Arica	40038140-0
Arica y Parinacota	Dirección de Obras Portuarias	Conservación Istmo Ex Isla Del Alacrán	Conservacion Infraestructura Portuaria Istmo Alacran, Comuna De Arica	40047098-0
Arica y Parinacota	Dirección de Obras Portuarias	Conservación Istmo Ex Isla Del Alacrán	Conservacion Istmo Ex Isla Del Alacrán - Arica	40038142-0
Arica y Parinacota	Dirección de Obras Portuarias	Construcción Obras De Relocalización Caleta Pesquera De Arica	Construccion Obras De Relocalización Caleta Pesquera Arica	30065797-0
Arica y Parinacota	Dirección de Obras Portuarias	Mejoramiento Borde Costero De Arenillas Negras	Mejoramiento Borde Costero Playa Arenillas Negras	30295074-0
Arica y Parinacota	Dirección de Obras Portuarias	Mejoramiento Borde Costero Playa Las Machas, Etapa 2	Mejoramiento Borde Costero Playa Las Machas, Etapa 2	40038733-0

Region	Servicio	Nombre Iniciativa Según Plan	Nombre Proyecto	BIP
Arica y Parinacota	Dirección de Vialidad	Conservación Saneamiento Ruta A-23, Sector: Cruce Ruta 11 Ch - Cruce Ruta A-93	Conservacion Saneamiento Ruta A-23, S: Cr.Ruta 11 Ch-Cr. Ruta A-93	30135076-0
Arica y Parinacota	Dirección de Vialidad	Construcción By Pass Y Reposición Red Vial Andina, Sector: Cruce 11 Ch - Km 12	Construccion By Pass Y Repos Red Vial Andina, S:Cr 11 Ch-Km 12 (Cmt)	30300972-0
Arica y Parinacota	Dirección de Vialidad	Mejoramiento Red Vial Ruta A-31, Sector Cruce Ruta A-35 - Zapahuira	Mejoramiento Red Vial Ruta A-31,Sector Cr. Ruta A-35 - Zapahuira	30295575-0
Arica y Parinacota	Dirección de Vialidad	Mejoramiento Red Vial Ruta A-35, Sector Cruce Ruta 5 - Cruce Ruta A-31	Mejoramiento Red Vial Ruta A-35,Sector Cr. Ruta 5 - Cr. Ruta A-31	30295772-0
Arica y Parinacota	Dirección de Vialidad	Reposición Ruta 11 CH, Sector: Arica Tambo Quemado Km 170 Al 192	Reposicion Ruta 11 Ch, S: Arica Tambo Quemado Km 170 Al 192	30077061-0
Arica y Parinacota	Dirección de Vialidad	Reposición Ruta 11 Ch, Sector: Arica Tambo Quemado Km 36 - 60	Reposicion Ruta 11 Ch, S: Arica Tambo Quemado Km 36-60	30076726-0
Arica y Parinacota	Dirección de Vialidad	Reposición Ruta 11-Ch; Arica Tambo Quemado Sector: Cuesta Cardone Zapahuira	Reposicion Ruta 11-Ch; Arica Tambo Quemad, S: C. Cardone Zapahuira	30132075-0
Arica y Parinacota	Subdirección de Servicios Sanitarios Rurales	Ampliación Apr San Miguel De Azapa	Mejoramiento Integral Sistema Ssr San Miguel De Azapa, Comuna De Arica	40020289-0
Arica y Parinacota	Subdirección de Servicios Sanitarios Rurales	Mejoramiento Integral Sistema De Apr De Camarones	Mejoramiento Sistema Apr Localidad De Camarones, Comuna De Camarones	30418837-0
Tarapacá	Dirección de Aeropuertos	Construcción Helipuerto En Huara	Construccion Punto De Posada Logistico Para Helicopteros, Zapiga, Comuna De Huara	40020939-0

Region	Servicio	Nombre Iniciativa Según Plan	Nombre Proyecto	BIP
Tarapacá	Dirección de Arquitectura	Mejoramiento / Recuperación Y Puesta En Valor Edificio Ex Aduana De Iquique, Centro De Interpretación De La Realidad De Tarapacá	Restauracion Inmueble Monumento Historico Ex Aduana	40007181-0
Tarapacá	Dirección de Arquitectura	Mejoramiento / Restauración Parroquia San Antonio De Padua	Conservacion Parroquia San Antonio De Padua Y Convento Franciscano Iquique	30121131-0
Tarapacá	Dirección de Arquitectura	Mejoramiento / Restauración Y Habilitación Arquitectónica Teatro Municipal De Iquique	Restauracion Arquitectonica Teatro Municipal, Iquique	30102710-0
Tarapacá	Dirección de Obras Hidráulicas	Conservación Riberas De Cauces Naturales Región De Tarapacá	Conservacion Riberas De Cauces Naturales Región De Tarapacá	30481726-0
Tarapacá	Dirección de Obras Portuarias	Construcción Paseo Costero El Morro, Iquique	Construccion Paseo Costero El Morro, Iquique	30091811-0
Tarapacá	Dirección de Obras Portuarias	Mejoramiento Borde Costero Caleta San Marcos	Mejoramiento Borde Costero Caleta San Marcos, Iquique	30462246-0
Tarapacá	Dirección de Obras Portuarias	Mejoramiento Borde Costero Sector Primeras Piedras	Construccion Paseo Borde Costero Sector Primeras Piedras	30469789-0
Tarapacá	Dirección de Vialidad	Conservación Ruta A-665, Sector La Tirana-Pica	Conservacion Ruta A-665, Sector La Tirana-Pica	30124651-0
Tarapacá	Dirección de Vialidad	Mejora De La Conectividad Caminera Comuna De Colchane	Mejoramiento Ruta A-97-B Comuna De Colchane	40050062-0
Tarapacá	Dirección de Vialidad	Mejoramiento Infraestructura Vial Costanera De Iquique	Mejoramiento Infraestructura Vial Costanera De Iquique	30084648-0
Tarapacá	Dirección de Vialidad	Mejoramiento Rotonda Pampino En Iquique	Mejoramiento Rotonda Pampino En Iquique	30080044-0

Region	Servicio	Nombre Iniciativa Según Plan	Nombre Proyecto	BIP
Tarapacá	Dirección de Vialidad	Mejoramiento Ruta 1 Sector El Loa-Cuesta Huanillos, Reg De Tarapacá	Mejoramiento Ruta 1 Sector El Loa-Cuesta Guanillos, Reg De Tarapacá	30398852-0
Tarapacá	Dirección de Vialidad	Mejoramiento Ruta 1, Sector Cuesta Guanillos - Cuesta Pabellón De Pica	Mejoramiento Ruta 1, Sector Cuesta Guanillos-Cuesta Pabellon De Pica	30112272-0
Tarapacá	Dirección de Vialidad	Mejoramiento Ruta 15 Ch S:Alto Huasquiña - Alto Usmagama	Mejoramiento Ruta 15 Ch S:Alto Huasquiña - Alto Usmagama	30384479-0
Tarapacá	Dirección de Vialidad	Mejoramiento Ruta 15-Ch; S:Alto Usmagama -Alto Chusmiza, R. Tarapacá	Mejoramiento Ruta 15-Ch; S:Alto Usmagama -Alto Chusmiza, R. Tarapaca	30458426-0
Tarapacá	Dirección de Vialidad	Mejoramiento Ruta 15-Ch; Sector: Huara - Acceso Tarapacá; Reg. Tarapacá	Mejoramiento Ruta 15 Ch; Sector:Huara- Acceso Tarapaca; Reg. Tarapaca	30458378-0
Tarapacá	Dirección de Vialidad	Reposición Ruta 15-Ch, Sector: Apacheta Casiri - Quebrada Casoxalla Por Sectores, Huara	Reposicion Ruta 15-Ch, S: Apacheta C.-Q. Casoxalla Por Sect, Huara	30106619-0
Tarapacá	Dirección de Vialidad	Reposición Ruta 5 Sector Pozo Almonte, Región De Tarapacá	Reposicion Ruta 5 Sector Pozo Almonte, Región De Tarapaca	30366537-0
Tarapacá	Dirección General de Concesiones de Obras Públicas	Construcción Terminal De Pasajeros Y Carga Del Aeropuerto Diego Aracena Por Concesión	-- Construccion Terminal De Pasajeros Y Carga Del Aeropuerto Diego Aracena Por Concesion --	29000068-0
Antofagasta	Dirección de Aeropuertos	Ampliación Y Mejoramiento Aeropuerto Andres Sabella Región De Antofagasta	Ampliacion Y Mejoramiento Aeropuerto Andrés Sabella Región De Antofagasta	40006817-0
Antofagasta	Dirección de Obras Hidráulicas	Conservación De Las Riberas De Cauces Naturales Región Antofagasta	Conservacion De Las Riberas De Cauces Naturales Región Antofagasta	30449128-0

Region	Servicio	Nombre Iniciativa Según Plan	Nombre Proyecto	BIP
Antofagasta	Dirección de Obras Hidráulicas	Conservación De Las Riberas De Cauces Naturales Región Antofagasta	Conservacion De Riberas De Cauces Naturales Region De Antofagasta 2022 - 2024	40039439-0
Antofagasta	Dirección de Obras Hidráulicas	Construcción De Obras De Control Aluvional Quebrada El Toro - Antofagasta	Construccion De Obras De Control Aluvional Quebrada El Toro - Antof	30315824-0
Antofagasta	Dirección de Obras Hidráulicas	Construcción Obras De Control Aluvional En Quebrada Riquelme	Construccion Obras De Control Aluvional En Queb. Riquelme-Antof.	20183310-0
Antofagasta	Dirección de Obras Portuarias	Construcción Obras Complementarias Playa La Chimba Antofagasta	Construccion Playa Artificial Y Caleta De Pescadores La Chimba	30484435-0
Antofagasta	Dirección de Obras Portuarias	Construcción Playa Artificial Sector Paraíso-El Cuadro Antofagasta	Construccion Playa Artificial Sector Paraiso-El Cuadro, Antofagasta	30092466-0
Antofagasta	Dirección de Obras Portuarias	Construcción Playa Sector Centro Taltal	Construccion Playa Sector Centro, Taltal	30361828-0
Antofagasta	Dirección de Obras Portuarias	Mejoramiento Borde Costero Antofagasta, Sector Los Pinares-Trocadero	Mejoramiento Borde Costero Antofagasta, Sector Los Pinares-Trocadero	30371276-0
Antofagasta	Dirección de Obras Portuarias	Mejoramiento Del Borde Costero, Balneario Municipal Del Taltal, Caleta Recreativa	Mejoramiento Borde Costero Sector Balneario Municipal, Taltal	30210972-0
Antofagasta	Dirección de Vialidad	Construcción Conexión Vial Ruta Costera Sector: Caleta El Cobre - Caleta Coloso	Construccion Conexión Vial Ruta Costera Sector: Caleta El Cobre - Caleta Coloso	30483150-0
Antofagasta	Dirección de Vialidad	Construcción Costanera Norte Mejillones, Sector: Mejillones-Punta Chacaya	Construccion Costanera Norte Mejillones, S: Mejillones-Punta Chacaya	30255722-0

Region	Servicio	Nombre Iniciativa Según Plan	Nombre Proyecto	BIP
Antofagasta	Dirección de Vialidad	Mejoramiento Ampliación Ruta 1 Pasada Por Tocopilla Rotonda Limite Urbano	Mejoramiento Ampliacion Ruta1 Pasada Por Tocopilla Rotonda Limite Ur	30101373-0
Antofagasta	Dirección de Vialidad	Mejoramiento Ampliación Ruta 1 S: Rotonda Intersección Ruta 28-Coloso	Mejoramiento Ampliación Ruta 1 S: Rotonda Intersección Ruta 28-Coloso	30099871-0
Antofagasta	Dirección de Vialidad	Mejoramiento Circunvalación Calama S: Yalquincha - Pobl Tucnar Huasi	Mejoramiento Circunvalación Calama S: Yalquincha - Pobl Tucnar Huasi	30123640-0
Antofagasta	Dirección de Vialidad	Mejoramiento Conexión Vial Ruta 21-Ch Sector: Chiu Chiu	Mejoramiento Conexión Vial Ruta 21-Ch. Sr: Chiu Chiu	30483147-0
Antofagasta	Dirección de Vialidad	Mejoramiento Ruta 1 Sector: Acceso Norte Mejillones - Michilla	Mejoramiento Ruta 1 Sector: Acceso Norte Mejillones - Michilla	30131391-0
Antofagasta	Dirección de Vialidad	Mejoramiento Ruta 1 Sector: Intersección Calle Zenteno - La Chimba	Mejoramiento Ruta 1 Sector: Intersección Calle Salvador Reyes - La Chimba	30341330-0
Antofagasta	Dirección de Vialidad	Mejoramiento Ruta 1 Sector: Michilla - Caleta Buena	Mejoramiento Ruta 1 Sector: Michilla - Caleta Buena	30131282-0
Antofagasta	Dirección de Vialidad	Mejoramiento Ruta 21-Ch Sector Cebollar-Ollagüe	Mejoramiento Paso Fronterizo Ruta 21-Ch Sector: Cebollar - Ollague	30483148-0
Antofagasta	Dirección de Vialidad	Mejoramiento Ruta 23-Ch Sector: Calama - San Pedro De Atacama	Mejoramiento Ruta 23-Ch Sector: Calama - San Pedro De Atacama	30458843-0
Antofagasta	Dirección de Vialidad	Mejoramiento Ruta 27-Ch Sector: San Pedro De Atacama-Paso Jama	Mejoramiento Ruta 27-Ch Sector: San Pedro De Atacama-Paso Jama	30380577-0
Antofagasta	Dirección de Vialidad	Mejoramiento Ruta B-241, Eje Licancabur, Pasada Urbana Spa	Mejoramiento Ruta B-241,Eje Licancabur,Pasada Urbana Spa	30132606-0

Region	Servicio	Nombre Iniciativa Según Plan	Nombre Proyecto	BIP
Antofagasta	Dirección de Vialidad	Mejoramiento Ruta B-385, B-367 Y B-355 Hasta Peine, Región De Antofagasta	Mejoramiento Ruta B-385, B-367 Y B-355 Hasta Peine, Reg. Antofagasta	30427024-0
Antofagasta	Dirección de Vialidad	Reposición Mejoramiento Ruta B-15-A Ollague-Limite I Región-Collahuasi, (Cmt)	Reposicion Mejor. Ruta B-15-A, Ollague-Lim I Reg-Collahuasi (Cmt)	30069291-0
Antofagasta	Dirección de Vialidad	Reposición Ruta 1 Sector: Tocopilla - Caleta Urco	Reposicion Ruta 1 Sector: Tocopilla - Caleta Urco	30131463-0
Antofagasta	Dirección de Vialidad	Reposición Ruta 23-Ch Sector: San Pedro Atacama - Toconao	Reposicion Ruta 23-Ch Sector: San Pedro Atacama - Toconao	30131389-0
Antofagasta	Subdirección de Servicios Sanitarios Rurales	Ampliación Apr En Chiu Chiu	Conservacion Sistema De Agua Potable Rural, Localidad De Chiu-Chiu	40040852-0
Antofagasta	Subdirección de Servicios Sanitarios Rurales	Ampliación De APR Y Saneamiento, San Pedro De Atacama	Conservacion Integral Apr San Pedro De Atacama - li Etapa - Comuna De San Pedro De Atacama	40038636-0
Atacama	Dirección de Aeropuertos	Mejoramiento / Rehabilitación Aeródromo Chañaral	Conservacion Área De Movimiento Aerodromo De Chañaral, li Etapa, Región De Atacama, Año 2023	40046311-0
Atacama	Dirección de Arquitectura	Actualización Inventario Patrimonio Cultural Inmueble Región Atacama	Actualizacion Inventario Patrimonio Cultural Inmueble Región Atacama	30458731-0
Atacama	Dirección de Arquitectura	Construcción Museo Regional De Atacama	Construccion Museo Regional Dibam De Atacama Copiapo	30356572-0
Atacama	Dirección de Obras Hidráulicas	Construcción De Obras Fluviales Y Control Aluvional Quebrada Paipote	Construccion Obras Fluviales Y Control Aluvional Quebrada Paipote, Copiapo	30394729-0
Atacama	Dirección de Obras Hidráulicas	Construcción De Obras Fluviales Y Control Aluvional Rio Salado	Construccion Obras Fluviales Y Control Aluvional Río Salado	30394728-0

Region	Servicio	Nombre Iniciativa Según Plan	Nombre Proyecto	BIP
Atacama	Dirección de Obras Hidráulicas	Construcción Defensas Fluviales Y Control Aluvional Río Copiapó, Tierra Amarilla	Construccion O. Fluviales Y C. Aluvional Río Copiapó Tierra Amarilla	30394680-0
Atacama	Dirección de Obras Hidráulicas	Construcción O. Fluviales Rio Copiapó Y O. Control A Qda. Afluentes Copiapó	Construccion O. Fluviales Rio Copiapo Y O.Control A Qda. Afluentes, Copiapo	30394731-0
Atacama	Dirección de Obras Portuarias	Ampliación Embarcadero Chañaral De Aceituno, Freirina	Reposicion Infraestructura Portuaria Caleta Chañaral De Aceituno, Freirina	30062899-0
Atacama	Dirección de Obras Portuarias	Mejoramiento Borde Costero Huasco	Mejoramiento Borde Costero Huasco	30088016-0
Atacama	Dirección de Obras Portuarias	Mejoramiento Borde Costero Pan De Azúcar, Chañaral	Mejoramiento Borde Costero Caleta Pan De Azucar	30088012-0
Atacama	Dirección de Obras Portuarias	Mejoramiento Borde Costero Playa Las Machas - Bahía Inglesa (2 Etapa)	Mejoramiento Borde Costero Playa Las Machas Bahia Inglesa, Caldera	30082431-0
Atacama	Dirección de Vialidad	Construcción Ruta Costera, Sector: Límite Iv Región - Huasco (65 Km)	Construccion Ruta Costera, Sector: Limite Iv Región - Huasco	30460679-0
Atacama	Dirección de Vialidad	Mejoramiento (Pavimento) Ruta C-495, Sector: La Fragua - Junta Valeriano (41 Km)	Mejoramiento Ruta C-495 Sector La Fragua-Junta De Valeriano, Alto Del Carmen	30124429-0
Atacama	Dirección de Vialidad	Mejoramiento A Ruta Escénica Turística Parque Nacional Pan De Azúcar, Ruta C-120	Mejoramiento Ruta C-120 S: Chañaral - Pan De Azucar - Ruta 5, Chañaral	40038423-0
Atacama	Dirección de Vialidad	Mejoramiento Paso Fronterizo Pircas Negras S:Los Castaños- Pircas N.	Mejoramiento Paso Fronterizo Pircas Negras S:Los Castaños- Pircas N.	30124738-0
Atacama	Dirección de Vialidad	Mejoramiento Paso San Francisco En Tercera Región	Mejoramiento Paso San Francisco En Tercera Region	20171095-0

Region	Servicio	Nombre Iniciativa Según Plan	Nombre Proyecto	BIP
Atacama	Dirección de Vialidad	Mejoramiento Ruta 31 Ch Sector: Portezuelo 3 Cruces - Paso San Francisco	Mejoramiento Ruta 31 Ch S:Portezuelo 3 Cruces-Paso San Francisco	30415729-0
Atacama	Dirección de Vialidad	Mejoramiento Ruta 5, Sector Pasada Por Chañaral	Mejoramiento Ruta 5, Sector Pasada Por Chañaral	30391322-0
Atacama	Dirección de Vialidad	Mejoramiento Ruta C-13, Sector: Cruce Ruta 5 (Chañaral) - El Salado	Mejoramiento Ruta C-13 S: Cruce Ruta 5 - El Salado - D. De Almagro	30487155-0
Atacama	Dirección de Vialidad	Mejoramiento Ruta C-46, Vallenar - Huasco, Sector: Freirina - Huasco	Mejoramiento Ruta C-46, Vallenar Huasco	30081108-0
Atacama	Subdirección de Servicios Sanitarios Rurales	Mejoramiento Sistema A.P.R. Cachiyuyo, Vallenar	Conservacion Estanque Metálico Ssr Cachiyuyo, Ssr Hda. B. Esperanza Y Ssr Perales Viejos	40037699-0
Atacama	Subdirección de Servicios Sanitarios Rurales	Mejoramiento Sistema A.P.R. Domeyko, Construcción Nueva Fuente De A.P.R.	Mejoramiento Sistema Agua Potable Rural Domeyko, Vallenar	40029545-0
Atacama	Subdirección de Servicios Sanitarios Rurales	Mejoramiento Sistema A.P.R. Higuierita, Alto Del Carmen	Conservacion Ssr Las Breas Y Ssr La Higuierita Comuna Alto Del Carmen Atacama 2022-2023	40037701-0
Atacama	Subdirección de Servicios Sanitarios Rurales	Mejoramiento Y Ampliación Sistema A.P.R. Alto Del Carmen, Alto Del Carmen	Mejoramiento Sistema Sanitario Rural Localidad Alto Del Carmen	40036892-0
Coquimbo	Dirección de Obras Hidráulicas	Construcción Obras De Mejoramiento Quebrada De Peñuelas Provincia De Elqui	Mejoramiento Quebrada Penuelas, Comuna De La Serena	30131607-0
Coquimbo	Dirección de Obras Portuarias	Construcción Caleta Cascabeles	Construccion Infr. Pesquera Artesanal Caleta Cascabeles, Los Vilos	30100454-0

Region	Servicio	Nombre Iniciativa Según Plan	Nombre Proyecto	BIP
Coquimbo	Dirección de Obras Portuarias	Construcción Caleta Puerto Oscuro	Construccion Infr. Pesquera Artesanal Caleta Pto. Oscuro, Canela	30426830-0
Coquimbo	Dirección de Obras Portuarias	Construcción Infraestructura Caleta El Sauce, Limarí	Construccion Infra. Pesquera Artesanal Caleta El Sauce, Ovalle	30426877-0
Coquimbo	Dirección de Obras Portuarias	Construcción Infraestructura Caleta Totalillo Sur, Los Vilos	Construccion Infraestructura Pesquera Artesanal Caleta Totalillo Sur	30409927-0
Coquimbo	Dirección de Obras Portuarias	Construcción Obras Portuarias Caleta Chungungo	Construccion Obras Portuarias Para La Caleta Chungungo, La Higuera	30121129-0
Coquimbo	Dirección de Obras Portuarias	Mejoramiento Caleta Chigualoco, Los Vilos	Diagnostico Mejoramiento Caleta Chigualoco - Los Vilos	40037992-0
Coquimbo	Dirección de Vialidad	Ampliación Ruta 41-Ch Sector: Bif. Las Rojas - Bif. A Marquesa	Ampliacion Ruta 41-Ch Sector: Bif. Las Rojas - Bif. A Marquesa	30467435-0
Coquimbo	Dirección de Vialidad	Mejoramiento A Ruta Escénica Mixta Ruta 41-CH Hasta El Paso De Agua Negra	Mejoramiento Ruta 41 Ch, Sector Cortina Embalse La Laguna - Limite Fronterizo, Vicuña	40049813-0
Coquimbo	Dirección de Vialidad	Mejoramiento A Ruta Escénica Ruta D-110, Desde Acceso A Punta De Choros Hasta Límite Regional	Construccion Conexión Vial Ruta Costera Caleta Hornos - Limite Regional Atacama	40021441-0
Coquimbo	Dirección de Vialidad	Mejoramiento Camino 64d305 Altovalsol - Las Rojas - Pelicana	Mejoramiento Camino 64d305 Altovalsol - Las Rojas - Pelicana	20193112-0
Coquimbo	Dirección de Vialidad	Mejoramiento Pavimentación Camino Carén - Tulahuén	Mejoramiento Ruta 597, Sector: Carén-Tulahuén, Prov.Limarí, Iv Reg.	30376625-0
Coquimbo	Dirección de Vialidad	Mejoramiento Ruta 41 CH Sector: Puente El Camarón - La Laguna, Comuna De Vicuña	Mejoramiento Ruta 41ch S: Pte El Camaron - La Laguna, Com. De Vicuña	30122007-0

Region	Servicio	Nombre Iniciativa Según Plan	Nombre Proyecto	BIP
Coquimbo	Dirección de Vialidad	Mejoramiento Ruta 41ch Sector: Juntas Del Toro - Puente El Camarón, Vicuña	Mejoramiento Ruta 41ch S:Juntas Del Toro - Pte El Camaron, Vicuña	30108778-0
Coquimbo	Dirección de Vialidad	Mejoramiento Ruta D-205, Entre Almirante Latorre E Islón	Mejoramiento Cbi Ruta D-205, Sector Santa Gracia - Almirante Latorre	(en blanco)
Valparaíso	Dirección de Arquitectura	Ascensor Espíritu Santo Comuna De Valparaíso	Restauracion Ascensor Espiritu Santo Comuna De Valparaiso	30435026-0
Valparaíso	Dirección de Arquitectura	Ascensor Larraín	Restauracion Ascensor Larrain, Comuna De Valparaiso	30453828-0
Valparaíso	Dirección de Arquitectura	Restauración Ascensor Artillería, Comuna De Comuna De Valparaíso	Restauracion Ascensor Artillería, Comuna De Valparaiso	30453829-0
Valparaíso	Dirección de Arquitectura	Restauración Ascensor Concepción Comuna De Valparaíso	Restauracion Ascensor Concepcion Comuna De Valparaiso	30434981-0
Valparaíso	Dirección de Arquitectura	Restauración Ascensor Cordillera Comuna De Valparaíso	Restauracion Ascensor Cordillera Comuna De Valparaiso	30434979-0
Valparaíso	Dirección de Arquitectura	Restauración Ascensor Florida, Comuna De Valparaíso	Restauracion Ascensor Florida Comuna De Valparaiso	30453434-0
Valparaíso	Dirección de Arquitectura	Restauración Ascensor Mariposas, Comuna De Valparaíso Cerro Mariposas	Restauracion Ascensor Mariposas, Comuna De Valparaiso	30453875-0
Valparaíso	Dirección de Arquitectura	Restauración Ascensor Monjas, Comuna De Valparaíso	Restauracion Ascensor Monjas, Comuna De Valparaiso	30453923-0
Valparaíso	Dirección de Arquitectura	Restauración Ascensor Villaseca, Comuna De Valparaíso	Restauracion Ascensor Villaseca, Comuna De Valparaiso	30453874-0
Valparaíso	Dirección de Arquitectura	Restauración Iglesia San Francisco Del Barón Valparaíso	Restauracion Iglesia Y Convento San Francisco Del Barón, Valparaíso	30459830-0

Region	Servicio	Nombre Iniciativa Según Plan	Nombre Proyecto	BIP
Valparaíso	Dirección de Obras Portuarias	Construcción Borde Costero Las Torpederas Valparaíso	Construccion Borde Costero Sector Las Torpederas Valparaiso	30364023-0
Valparaíso	Dirección de Obras Portuarias	Construcción Infraestructura Marítima Caleta Horcón	Construccion Obras Marítimas Y Terrestres Caleta Horcón, Puchuncavi	40026617-0
Valparaíso	Dirección de Obras Portuarias	Construcción Obra Marítima Caleta Papudo	Construccion Facilidad Portuaria Caleta Papudo	40002776-0
Valparaíso	Dirección de Obras Portuarias	Mejoramiento A Caleta Turística Borde Costero Centro Norte Maitencillo	Construccion Borde Costero Maitencillo, Puchuncavi	40017376-0
Valparaíso	Dirección de Obras Portuarias	Mejoramiento Borde Costero Playa Hanga Roa El Quisco	Construccion Borde Costero Playa Hanga Roa, El Quisco	30130683-0
Valparaíso	Dirección de Obras Portuarias	Mejoramiento Borde Costero Playa Las Agatas El Quisco	Construccion Borde Costero Playa Las Agatas, El Quisco	30291340-0
Valparaíso	Dirección de Obras Portuarias	Mejoramiento Borde Costero Quintero Entre Playa Durazno-Cueva Pirata	Construccion Borde Costero Entre El Durazno-Cueva El Pirata,Quintero	30099436-0
Valparaíso	Dirección de Obras Portuarias	Mejoramiento Caleta De Pescadores El Quisco	Mejoramiento Caleta De Pescadores De El Quisco	30078493-0
Valparaíso	Dirección de Obras Portuarias	Mejoramiento Sector Hanga Piko, Isla De Pascua	Mejoramiento Sector Hanga Piko, Isla De Pascua	30171727-0
Valparaíso	Dirección de Vialidad	Ampliación Ruta F-30-E Sector: Cruce Ruta F-20 - Concón, Provincia Valparaíso	Ampliacion Ruta F-30-E S:Cruce Ruta F-20 - Concon,Prov.Valparaiso	30107026-0
Valparaíso	Dirección de Vialidad	Construcción Conexión Vial Acceso Norte A San Antonio	Construccion Conexión Vial Acceso Norte A San Antonio	30137246-0
Valparaíso	Dirección de Vialidad	Construcción Enlace El Vergel Ruta 60 Ch	Construccion Enlace El Vergel Ruta 60 Ch (Camino La Pólvara)	30483803-0

Region	Servicio	Nombre Iniciativa Según Plan	Nombre Proyecto	BIP
Valparaíso	Dirección de Vialidad	Mejoramiento Camino Mirasol - Bif. Quintay, Com. De Algarrobo Y Casablanca	Mejoramiento Camino Mirasol - Bif. Quintay, Com. De Algarr. Y Casabl	20191064-0
Valparaíso	Dirección de Vialidad	Mejoramiento Circuito Vial Ruta F-360 Colmo - F-366 Lo Rojas	Mejoramiento Circuito Vial Ruta F-360 Colmo - F-366 Lo Rojas	30081531-0
Valparaíso	Dirección de Vialidad	Mejoramiento Ruta F-10-G Sector Lte. Reg.-Lo Chaparro, Com. Olmué	Mejoramiento Ruta F-10-G Sector Lte. Reg.-Lo Chaparro, Com. Olmue	30081563-0
Valparaíso	Dirección de Vialidad	Mejoramiento Ruta F-74-G, Sector: Cuesta Ibacache - Casablanca, Comuna Casablanca	Mejoramiento Ruta F-74-G,Cuesta Ibacache-Casablanca, Com. Casablanca	30098775-0
Metropolitana de Santiago	Dirección de Aeropuertos	Normalización Área De Movimiento Aeropuerto Arturo Merino Benítez, Rm	Normalizacion Área De Movimiento Aeropuerto Amb, Santiago	40061163-0
Metropolitana de Santiago	Dirección de Arquitectura	Construcción Centro Gabriela Mistral Etapa 2	Construccion Centro Gabriela Mistral Etapa 2	30310626-0
Metropolitana de Santiago	Dirección de Arquitectura	Construcción Parque Cultural Indígena Pucara De Chena	Construccion Parque Cultural Indígena Pucara De Chena San Bernardo, Calera De Tango	30076137-0
Metropolitana de Santiago	Dirección de Obras Hidráulicas	Conservación De Riberas Cauce Río Mapocho Sector Parque De La Familia	Conservacion De Riberas Cauce Rio Mapocho Sector Renato Poblete	30235172-0
Metropolitana de Santiago	Dirección de Obras Hidráulicas	Conservación De Riberas Cauce Río Mapocho Sector Parque De La Familia	Conservacion De Riberas Cauce Rio Mapocho Sector Parque La Familia 2022 - 2024	40039452-0
Metropolitana de Santiago	Dirección de Vialidad	Ampliación Ruta 76 S: A. Vespucio - Malloco, Rm	Ampliacion Ruta 76 S: Avda Parque Central - Malloco, Rm	30121751-0

Region	Servicio	Nombre Iniciativa Según Plan	Nombre Proyecto	BIP
Metropolitana de Santiago	Dirección de Vialidad	Mejoramiento Cno. Lagunillas G-355, Km. 0,0-19 Cna De S. J. De Maipo	Mejoramiento Cno. Lagunillas G-355 S: Km. 0,0-19 Cna De S. J. De Maipo	(en blanco)
Metropolitana de Santiago	Subdirección de Servicios Sanitarios Rurales	Ampliación Y Mejoramiento De APR Campusano - La Estancilla, Buin	Ampliacion Y Mejoramiento De Apr Campusano-La Estancilla, Buin	30388173-0
Metropolitana de Santiago	Subdirección de Servicios Sanitarios Rurales	Construcción /Habilitación De Apr A Isla De Maipo	Construccion Apr Aguas Del Maipo, Comuna Isla De Maipo	30485785-0
O'Higgins	Dirección de Arquitectura	Construcción Centro Cultural Y Espiritual Gaudi En Rancagua	Construccion Capilla Y Centro Cultural Gaudí, En Rancagua	30128511-0
O'Higgins	Dirección de Obras Hidráulicas	Construcción Colectores De Aguas Lluvias, Pichilemu	Diagnostico Plan Maestro De Evacuación Aguas Lluvias De Pichilemu	30042788-0
O'Higgins	Dirección de Obras Portuarias	Construcción Borde Costero Playa Infiernillo Pichilemu	Construccion Borde Costero Playa Infiernillo, Pichilemu	30371128-0
O'Higgins	Dirección de Obras Portuarias	Construcción Obras Básicas Para El Surf Y Deportes Náuticos Provincia De Cardenal Caro	Construccion Obras Básicas Para Surf Y Dep.Náuticos, P.C.Caro	30371085-0
O'Higgins	Dirección de Obras Portuarias	Mejoramiento Borde Costero Pichilemu	Mejoramiento Borde Costero Pichilemu	30069626-0
O'Higgins	Dirección de Obras Portuarias	Mejoramiento Del Borde Costero, Sector La Boca De Rapel, Navidad	Mejoramiento Borde Costero Sector La Boca De Rapel Navidad	30404227-0
O'Higgins	Dirección de Vialidad	Ampliación Reposición Ruta 90 (Ex I-50) Sector: San Fernando-Cruce Ruta I-860	Ampliacion Reposicion Ruta 90 (Ex I-50) S: San Fdo-Cr Ruta I-860	30131977-0
O'Higgins	Dirección de Vialidad	Construcción Camino Acceso A Puertecillo, Navidad	Construccion Camino Acceso A Puertecillo, Navidad	30106942-0

Region	Servicio	Nombre Iniciativa Según Plan	Nombre Proyecto	BIP
O'Higgins	Dirección de Vialidad	Construcción Ruta Escénica Acceso Reserva Nacional Río Los Cipreses	Construcción Puente Clonqui Y Accesos, En Ruta H-265, Comuna De Machali	40031614-0
O'Higgins	Dirección de Vialidad	Mejoramiento A Ruta Escénica Ruta 90, Valle De Colchagua - Pichilemu	Mejoramiento Ruta I-184 Km 0.00 A Km18.7 Provincia C. Caro	30112579-0
O'Higgins	Dirección de Vialidad	Mejoramiento A Ruta Escénica Turística Ruta I-45, Camino A Termas Del Flaco	Mejoramiento Ruta I-45 S: La Rufina - Acceso A Termas Del Flaco, Prov. Colchagua	30485128-0
O'Higgins	Dirección de Vialidad	Mejoramiento Pasadas Urbanas Ruta 90, Sector San Fernando-Santa Cruz	Mejoramiento Pasadas Urbanas Ruta 90, Sector San Fdo.-Sta. Cruz	30346072-0
O'Higgins	Dirección de Vialidad	Mejoramiento Ruta H-365 Sector: Termas De Cauquenes - Puente Chacayes	Mejoramiento Ruta H-365, S: Termas De Cauquenes-Chacayes, Vi Region	30420573-0
O'Higgins	Dirección de Vialidad	Mejoramiento Ruta I-310 I-318 E I-330 Peralillo - Los Cardos, Peralillo	Mejoramiento Ruta I-310 I-318 E I-330 Peralillo-Los Cardos,Peralill	30081182-0
O'Higgins	Dirección de Vialidad	Mejoramiento Ruta I-338 8,4 Km, Provincia De Colchagua	Mejoramiento Ruta I-338 8.4 Km, Provincia De Colchagua	30127095-0
O'Higgins	Dirección de Vialidad	Mejoramiento Ruta I-451,S: Tres Puentes - Puente Negro, Chimbarongo	Mejoramiento Ruta I-451 S:Tres Puentes - Pte. Negro, Chimbarongo .	30083459-0
O'Higgins	Dirección de Vialidad	Mejoramiento Rutas I-760 Quinahue - Chomedahue (Complementación By Pass Santa Cruz), Santa Cruz	Mejoramiento Pasada Urbana Por Santa Cruz Diversas Rutas	30083002-0
O'Higgins	Dirección de Vialidad	Mejoramiento Y Construcción Ruta Escénica Navidad Y Costa Norte De O'Higgins	Construcción Ruta Costera Limite Regional Norte (V Reg) -Pichilemu	40012977-0

Region	Servicio	Nombre Iniciativa Según Plan	Nombre Proyecto	BIP
O'Higgins	Subdirección de Servicios Sanitarios Rurales	Mejoramiento Y Ampliación Apr Roma La Marinana, San Fernando	Mejoramiento Sistema De Agua Potable Servicio Sanitario Rural Roma Arriba, San Fernando	40045603-0
Maule	Dirección de Aeropuertos	Mejoramiento Aeródromo El Boldo	Mejoramiento Integral Aeródromo El Boldo De Cauquenes, Vii Region	30446422-0
Maule	Dirección de Obras Portuarias	Mejoramiento Borde Costero Curanipe Y Pelluhue	Mejoramiento Borde Costero Sector Curanipe	40006394-0
Maule	Dirección de Vialidad	Construcción Vial Ruta 128 Y Ruta 126, Sector Cauquenes	Construccion Conexion Vial Ruta 128 Y Ruta 126, Sector Cauquenes	30106685-0
Maule	Dirección de Vialidad	Mejoramiento Camino Costero Norte, S: Boyeruca-Cr. Ruta J-60	Mejoramiento Camino Costero Norte, S: Boyeruca-Cr. Ruta J-60	30077630-0
Maule	Dirección de Vialidad	Mejoramiento Ruta J-80, Sector: Cruce J-60 (Hualañe) - Cruce Ruta Costera	Mejoramiento Ruta J-80, S: Cr. J-60(Hualañe)-Cr. Ruta Costera	30107547-0
Maule	Dirección de Vialidad	Mejoramiento Ruta K-275, Sector Las Trancas - Parque Inglés	Mejoramiento Ruta K-275, Sector Las Trancas-Parque Ingles	30082059-0
Maule	Dirección de Vialidad	Mejoramiento Ruta M-80-N, Sector Tregualemu-Límite Regional	Mejoramiento Ruta M-80-N, Sector Tregualemu-Limite Regional	30077414-0
Maule	Dirección de Vialidad	Reposición Pav. Ruta M-50 Sector: Chanco-Constitución	Reposicion Pav. Ruta M-50 Sector: Chanco-Constitucion	30062103-0
Maule	Dirección de Vialidad	Reposición Y Mejoramiento Puente Agua Buena En Ruta L-30-M.	Reposicion Y Mejoramiento Puente Agua Buena En Ruta L-30-M.	30122037-0
Ñuble	Dirección de Obras Portuarias	Mejoramiento Borde Costero Buchupureo, Cobquecura	Mejoramiento Borde Costero Buchupureo, Cobquecura	30485805-0
Ñuble	Dirección de Obras Portuarias	Mejoramiento Borde Costero Caleta Taucu	Mejoramiento Borde Costero Rinconada De Taucu, Cobquecura	30456822-0

Region	Servicio	Nombre Iniciativa Según Plan	Nombre Proyecto	BIP
Ñuble	Dirección de Vialidad	Análisis Y Diagnóstico Conexión Vial Binacional Región De Ñuble	Analisis Y Diagnóstico Conexión Vial Binacional Region De Ñuble	40012642-0
Ñuble	Dirección de Vialidad	Camino Básico Ruta N-65 Tramo San Ignacio - Pte Urrutia	Mejoramiento Camino Básico Intermedio Ruta N-677, Cruce San Ignacio - Puente Urrutia	40033699-0
Biobío	Dirección de Arquitectura	Construcción Museo De La Memoria Concepción	Construccion Museo Regional De La Memoria Y Los Ddhh	30409574-0
Biobío	Dirección de Obras Hidráulicas	Construcción Defensas Fluviales Río Andalién Y Otros, Concepción	Construccion Defensas Fluviales Rio Andalien Y Otros, Concepcion	30044279-0
Biobío	Dirección de Obras Portuarias	Ampliación Explanada Caleta Quidico	Construccion Obras De Abrigo Caleta Quidico	30363372-0
Biobío	Dirección de Obras Portuarias	Ampliación Explanada Y Rampa Caleta Punta Lavapié	Construccion Muelle Y Ampliación Explanada Caleta Punta Lavapie	40010940-0
Biobío	Dirección de Obras Portuarias	Conservación Calado Vía De Navegación Río Lebu	Conservacion Via De Navegacion Rio Lebu	30366073-0
Biobío	Dirección de Obras Portuarias	Conservación Obras Portuarias Menores Región Del Biobío	Conservacion Obras Portuarias Menores Region Del Biobio	30101423-0
Biobío	Dirección de Obras Portuarias	Conservación Obras Portuarias Menores Región Del Biobío	Conservacion Obras Portuarias Menores 2022-2023 Region Biobio	40037692-0
Biobío	Dirección de Obras Portuarias	Construcción Atracadero Caleta Arauco	Construccion Caleta Arauco	30363278-0
Biobío	Dirección de Obras Portuarias	Construcción Embarcadero Ribera Sur Río Lebu	Construccion Embarcaderos Menores Ribera Sur Rio Lebu	30363375-0
Biobío	Dirección de Obras Portuarias	Construcción Mirador Lago Lanalhue	Mejoramiento Borde Lacustre Lago Lanalhue Contulmo	40010941-0
Biobío	Dirección de Obras Portuarias	Construcción Protección De Ribera Coliumo, Tomé	Construccion Proteccion De Ribera Coliumo, Tome	30100890-0

Region	Servicio	Nombre Iniciativa Según Plan	Nombre Proyecto	BIP
Biobío	Dirección de Obras Portuarias	Construcción Rampa Varado Caleta Tirúa	Construcción Rampa De Varado, Explanada Y Obras Complementarias Caleta Tirua	30363376-0
Biobío	Dirección de Obras Portuarias	Mejoramiento Borde Costero De Tomé Sector Norte Bellavista Curva Quichiuto	Mejoramiento Borde Costero Tome, Sector Norte Bellavista - Quichiuto	30080996-0
Biobío	Dirección de Vialidad	Construcción Caminos De Circunvalación Lagos Lanalhue Y Lleulleu (Coihueco)	Construcción Caminos De Circunvalación Lagos Lanalhue Y Lleulleu -	20183500-0
Biobío	Dirección de Vialidad	Mejoramiento A Ruta Escénica Parque Nacional Nahuelbuta (Angol - Pn Nahuelbuta - Cañete) Etapa 1	Mejoramiento Cbi Ruta R-150-P, Angol-Parque Nacional Nahuelbuta	30400090-0
Biobío	Dirección de Vialidad	Mejoramiento A Ruta Escénica Parque Nacional Nahuelbuta (Angol - Pn Nahuelbuta - Cañete) Etapa 2	Mejoramiento Cbi Ruta R-150-P, Angol-Parque Nacional Nahuelbuta Etapa 2	30458974-0
Biobío	Dirección de Vialidad	Reposición Ruta P-70 Peleco - Tirúa, Arauco	Reposición Ruta P-70 Peleco - Tirua, Arauco	30123855-0
Biobío	Subdirección de Servicios Sanitarios Rurales	Ampliación Apr, Isla Mocha	Mejoramiento Y Ampliación Servicio De Apr De Isla Mocha, Comuna Lebu	40009585-0
Biobío	Subdirección de Servicios Sanitarios Rurales	Construcción Sistema Apr Tucapel Alto Cañete	Construcción Servicio Sanitario Rural De Tucapel Alto, Cañete	40020364-0
La Araucanía	Dirección de Obras Hidráulicas	Conservación De Riberas Varios Cauces Región De La Araucanía 2019-2021	Conservación De Riberas Varios Cauces Región De La Araucanía 2019-2021	40010906-0

Region	Servicio	Nombre Iniciativa Según Plan	Nombre Proyecto	BIP
La Araucanía	Dirección de Obras Hidráulicas	Conservación De Riberas Varios Cauces Región De La Araucanía 2019-2021	Conservacion De Riberas De Cauces Naturales Region De La Araucania 2022 - 2026	40039443-0
La Araucanía	Dirección de Obras Hidráulicas	Construcción Defensas Fluviales Río Cautín Y Estero Traitraico	Construccion Defensas Fluviales Río Cautin Y Estero Traitraico N. Imperial	30099387-0
La Araucanía	Dirección de Obras Hidráulicas	Construcción Defensas Fluviales Río Chol Chol Sector Urbano Nueva Imperial	Construccion Defensas Fluviales Rio Chol-Chol (Urbano), N. Imperial	30078294-0
La Araucanía	Dirección de Obras Hidráulicas	Construcción Obras Fluviales Rio Lumaco	Construccion Obras Fluviales Río Lumaco - Lumaco	30099413-0
La Araucanía	Dirección de Obras Hidráulicas	Mejoramiento Estero Botrolhue Y Habilitación Descarga Al Río Cautín, Temuco	Mejoramamiento Est.Botrolhue Y Habilitacion Descarga Rio Cautin, Tco.	30034469-0
La Araucanía	Dirección de Obras Portuarias	Construcción Costanera Recreativa En Playa Negra Caburgua	Mejoramamiento Costanera Playa Negra-Caburga	(en blanco)
La Araucanía	Dirección de Obras Portuarias	Construcción Rampa Y Embarcaderos Turístico En Nehuentué	Mejoramamiento Borde Costero Nehuentue Carahue	30125120-0
La Araucanía	Dirección de Obras Portuarias	Habilitación Playa Pucará Villarrica	Habilitacion Playa Pucara, Etapa 2 Villarrica	40033279-0
La Araucanía	Dirección de Obras Portuarias	Habilitación Playa Pucara, Villarrica	Habilitacion Playa Pucará, Villarrica	30061506-0
La Araucanía	Dirección de Obras Portuarias	Mejoramamiento Borde Costero Caleta La Barra Toltén	Mejoramamiento Borde Costero Caleta La Barra	30482321-0
La Araucanía	Dirección de Obras Portuarias	Mejoramamiento Borde Costero Carahue	Mejoramamiento Borde Fluvial Sector Cendyr Nautico De Carahue	30482320-0

Region	Servicio	Nombre Iniciativa Según Plan	Nombre Proyecto	BIP
La Araucanía	Dirección de Obras Portuarias	Mejoramiento Borde Costero Nehuentue	Mejoramiento Borde Costero Nehuentue Carahue	30125120-0
La Araucanía	Dirección de Obras Portuarias	Mejoramiento Borde Costero Puerto Saavedra, Saavedra	Mejoramiento Borde Costero Puerto Saavedra, Saavedra	30133906-0
La Araucanía	Dirección de Obras Portuarias	Mejoramiento Borde Costero Queule	Mejoramiento Borde Costero Queule, Tolten	30132531-0
La Araucanía	Dirección de Obras Portuarias	Mejoramiento Desembocadura Río Queule	Mejoramiento Desembocadura Al Mar Rio Queule	30486050-0
La Araucanía	Dirección de Vialidad	Construcción De Ciclovías RELV Araucanía	Construccion De Ciclovias Varias Rutas Araucania	(en blanco)
La Araucanía	Dirección de Vialidad	Construcción Puente Lolenco (Ex Balsa Rapanilahue), Comuna De Lumaco	Construccion Pasarela Vehicular Rapanilahue Y Accesos, Comunas De Lumaco Y Galvarino	40038944-0
La Araucanía	Dirección de Vialidad	Mejoramiento A Ruta Escénica Ruta R-925-S, Curacautín - Melipeuco Por Conguillío	Mejoramiento Ruta R-925-S Curacautin-Conguillio S:Hueñivales-Captren	30083093-0
La Araucanía	Dirección de Vialidad	Mejoramiento Camino Cbi Camino T.Tolhuaca Curacautín	Mejoramiento Cbi Camino Curacautin-Termas De Tolhuaca	30458979-0
La Araucanía	Dirección de Vialidad	Mejoramiento En Ruta R-42 Camino Purén - Lumaco, Ix Región	Mejoramiento En Ruta R-42 Camino Puren - Lumaco, Ix Region	30069292-0
La Araucanía	Dirección de Vialidad	Mejoramiento Pasada Urbana Por Victoria	Mejoramiento Pasada Urbana Por Victoria, Ruta 181-Ch	30122907-0
La Araucanía	Dirección de Vialidad	Mejoramiento Ruta 181-Ch Sector: Victoria-Curacautín	Mejoramiento Ruta 181-Ch Sector: Victoria-Curacautin	30132761-0
La Araucanía	Dirección de Vialidad	Mejoramiento Ruta 199 - Ch Sector: Villarrica - Pucón	Mejoramiento Ruta 199-Ch S: Villarrica-Pucon	30307374-0

Region	Servicio	Nombre Iniciativa Según Plan	Nombre Proyecto	BIP
La Araucanía	Dirección de Vialidad	Mejoramiento Ruta 199-Ch Sector: Puesco Paso Mamuil Malal	Mejoramiento Ruta 199-Ch Sector: Puesco Paso Mamuil Malal	20184422-0
La Araucanía	Dirección de Vialidad	Mejoramiento Ruta Los Laureles Pichipellahuen BCI, Comuna De Lumaco	Mejoramiento Cbi Los Laureles - Pichipellahuén	40045092-0
La Araucanía	Dirección de Vialidad	Mejoramiento Ruta R-86 Sector: Los Sauces-Traiguén	Mejoramiento Ruta R-86 Sector: Los Sauces-Traiguén	30107157-0
La Araucanía	Dirección de Vialidad	Mejoramiento Ruta R-925-S Curacautin - Conguillio Sector: Hueñivales - Captren	Mejoramiento Ruta R-925-S Curacautin- Conguillio S:Hueñivales-Captren	30083093-0
La Araucanía	Dirección de Vialidad	Mejoramiento Ruta S-138 Sector: Tranapuente - Limite Regional Norte	Mejoramiento Ruta S-138 S: Tranapuente-Limite Reg. Norte	30181672-0
La Araucanía	Dirección de Vialidad	Mejoramiento Ruta S-75 S:Colico-Caburgua Norte	Mejoramiento Ruta S-75 Sector: Colico - Caburgua Norte	30107162-0
La Araucanía	Dirección de Vialidad	Mejoramiento Rutas R-925-S, S-297-R Y S-31 Sector Captren-Cherquenco	Mejoramiento Rutas R-925-S, S-297-R Y S-31 Sector Captren-Cherquenco	30135164-0
La Araucanía	Dirección de Vialidad	Mejoramiento Rutas S-46,S-618 Sector: Pto. Domínguez - Hualpín	Mejoramiento Rutas S-46 ,S-618 Sector: Pto. Dominguez - Hualpin	20153304-2
La Araucanía	Dirección de Vialidad	Mejoramiento Rutas S-941 Y S/Rol, Cr 199 Ch (Palguin) - Lim Reg. Sur	Mejoramiento Rutas S-941 Y S/Rol, Cr 199 Ch (Palguin) - Lim Reg. Sur	30109089-0
La Araucanía	Dirección de Vialidad	Mejoramiento Y Construcción Ruta Escénica Ruta S-95, Icalma - Liucura	Mejoramiento Ruta R-95, Liucura-Icalma, Lonquimay	40012482-0
La Araucanía	Dirección de Vialidad	Reposición Puente Eduardo Frei Montalva Y Accesos, Carahue	Reposicion Puente Eduardo Frei Montalva Y Accesos, Carahue	30400279-0

Region	Servicio	Nombre Iniciativa Según Plan	Nombre Proyecto	BIP
La Araucanía	Dirección de Vialidad	Reposición Ruta 181-Ch Curacautín Malalcahuello	Reposicion Ruta 181-Ch Curacautin Malalcahuello	30080831-0
La Araucanía	Dirección de Vialidad	Reposición Ruta S-31 Cajón - Vilcún - Refugio Llaima	Reposicion Ruta S-31 Cajón - Vilcún - Refugio Llaima	30124912-0
La Araucanía	Subdirección de Servicios Sanitarios Rurales	Ampliación Apr En Río Blanco	Instalacion Sistema Apr Union Rio Blanco Curacautin	30073030-0
La Araucanía	Subdirección de Servicios Sanitarios Rurales	Ampliación Apr Catripulli, Curarrehue	Reposicion Apr Catripulli,Rinconada Y Ampl. A Loncofilo,Huampoe,Sta.Elena, Curarrehue	30488759-0
La Araucanía	Subdirección de Servicios Sanitarios Rurales	Ampliación Apr Curarrehue	Reposicion Y Ampliacion Sist. Apr Curarrehue, Comuna De Curarrehue	30458784-0
La Araucanía	Subdirección de Servicios Sanitarios Rurales	Ampliación Apr Icalma	Reposicion Sistema Apr Icalma,Y Ampliacion A Sector Pehuenche, Comuna De Lonquimay	30068174-0
La Araucanía	Subdirección de Servicios Sanitarios Rurales	Ampliación Apr Puente Basas Chico	Mejoramiento Sistemas Apr, Región De La Araucanía, Glosa 05 Apr (Prefact., Fact., Diseño)	40027952-0
La Araucanía	Subdirección de Servicios Sanitarios Rurales	Construcción Apr Los Sauces Ailenco	Mejoramiento Sistemas Apr, Región De La Araucanía, Glosa 05 Apr (Prefact., Fact., Diseño)	40027952-0
La Araucanía	Subdirección de Servicios Sanitarios Rurales	Construcción Sistema Agua Potable Rural Viluco, Collin Y Vega Redonda, Comuna De Vilcún	Construccion Sistema Agua Potable Rural Viluco, Collin Y Vega Redonda, Comuna De Vilcún	30348928-0

Region	Servicio	Nombre Iniciativa Según Plan	Nombre Proyecto	BIP
La Araucanía	Subdirección de Servicios Sanitarios Rurales	Fuente Y Diseño De SAPR Chanco, Comuna De Lumaco	Mejoramiento Sistemas Apr, Región De La Araucanía, Glosa 05 Apr (Prefact., Fact., Diseño)	40027952-0
La Araucanía	Subdirección de Servicios Sanitarios Rurales	Instalacion Sistema Apr Colonia Mendoza, Vilcún	Instalacion Sistema Apr Colonia Mendoza Vilcun	40035371-0
La Araucanía	Subdirección de Servicios Sanitarios Rurales	Mejoramiento Apr Chacaico Ercilla	Mejoramiento Sistemas Apr, Región De La Araucanía, Glosa 05 Apr (Prefact., Fact., Diseño)	40027952-0
La Araucanía	Subdirección de Servicios Sanitarios Rurales	Mejoramiento Apr Chequenco, Ercilla	Mejoramiento Sistemas Apr, Región De La Araucanía, Glosa 05 Apr (Prefact., Fact., Diseño)	40027952-0
La Araucanía	Subdirección de Servicios Sanitarios Rurales	Reposicion Sapr General Lopez, Comuna De Vilcun	Mejoramiento Sistemas Apr, Región De La Araucanía, Glosa 05 Apr (Prefact., Fact., Diseño)	40027952-0
Los Ríos	Dirección de Obras Portuarias	Ampliación Y Mejoramiento Costanera De Panguipulli	Conservacion Obras Portuarias Menores Region De Los Rios	30101482-0
Los Ríos	Dirección de Obras Portuarias	Ampliación Y Mejoramiento Costanera De Panguipulli	Mejoramiento Costanera De Panguipulli	30458146-0
Los Ríos	Dirección de Obras Portuarias	Conservación Muelles Fluviales, Comuna De Valdivia	Conservacion Muelles Fluviales Comuna De Valdivia	40040602-0
Los Ríos	Dirección de Obras Portuarias	Construcción Borde Costero Terminal Pasajeros Niebla - El Piojo	Construccion Borde Costero Niebla, Comuna De Valdivia	30107310-0
Los Ríos	Dirección de Obras Portuarias	Construcción Borde Lacustre Lago Riñihue, Comuna De Los Lagos	Construccion Borde Lacustre Lago Riñihue, Comuna De Los Lagos	30127100-0
Los Ríos	Dirección de Obras Portuarias	Construcción Borde Lacustre Mantilhue Comuna De Río Bueno	Construccion Borde Lacustre Mantilhue Comuna De Rio Bueno	30131467-0

Region	Servicio	Nombre Iniciativa Según Plan	Nombre Proyecto	BIP
Los Ríos	Dirección de Obras Portuarias	Construcción Caleta De Pescadores Chaihuin Comuna De Corral	Construccion Caleta De Pescadores Chaihuin Comuna De Corral	30120261-0
Los Ríos	Dirección de Obras Portuarias	Construcción Caleta De Pescadores Mehuin, Comuna De Mariquina	Construccion Caleta De Pescadores Mehuin, Comuna De Mariquina	30107298-0
Los Ríos	Dirección de Obras Portuarias	Construcción Embarcadero De Conectividad Sector Las Coloradas, Isla Del Rey, Comuna De Corral	Construccion Embarcadero De Conectividad Sector Las Coloradas, Isla Del Rey, Comuna De Corral	40026233-0
Los Ríos	Dirección de Obras Portuarias	Construcción Embarcadero Y Rampa Menor De Coñaripe, Panguipulli	Construccion Embarcadero Y Rampa Menor De Coñaripe, Panguipulli	30120760-0
Los Ríos	Dirección de Obras Portuarias	Construcción Embarcaderos Menores De Isla Del Rey	Construccion Embarcaderos Isla Del Rey Comuna Corral	30109018-0
Los Ríos	Dirección de Obras Portuarias	Construcción Embarcaderos Turísticos En Lago Ranco (Futrone, Llifén Y Lago Ranco)	Construccion Borde Lacustre Huequecura, Comuna De Futrone	40025408-0
Los Ríos	Dirección de Obras Portuarias	Construcción Infraestructura Para Navegación Turística Rio Bueno Provincia Del Ranco	Construccion Infraestructura Para Navegación Turística Rio Bueno Comuna De Rio Bueno	40014304-0
Los Ríos	Dirección de Obras Portuarias	Construcción Infraestructura Turística Lago Ranco, Comuna De Lago Ranco	Construccion Infraestructura Turística Lago Ranco Comuna De Lago Ranco	40025410-0
Los Ríos	Dirección de Obras Portuarias	Habilitación Borde Fluvial Rio Calle calle Sector Las Animas	Construccion Embarcadero Matta Sector Las Ánimas Comuna De Valdivia	30465533-0
Los Ríos	Dirección de Obras Portuarias	Mejoramiento Caleta Pesquera De Bonifacio Comuna Valdivia	Mejoramiento Caleta Pesquera De Bonifacio Comuna Valdivia	30098082-0
Los Ríos	Dirección de Obras Portuarias	Mejoramiento Costanera Cultural Comuna De Valdivia	Mejoramiento Costanera Cultural De Valdivia Comuna De Valdivia	30458148-0

Region	Servicio	Nombre Iniciativa Según Plan	Nombre Proyecto	BIP
Los Ríos	Dirección de Obras Portuarias	Mejoramiento Costanera De Valdivia Tramo 3	Mejoramiento Costanera Valdivia Tramo 3	30481824-0
Los Ríos	Dirección de Obras Portuarias	Mejoramiento Costanera De Valdivia Tramo 4	Mejoramiento Costanera Valdivia Tramo 4	40003423-0
Los Ríos	Dirección de Obras Portuarias	Mejoramiento Costanera Y Playa Collico Comuna Valdivia	Mejoramiento Borde Fluvial Sector Collico Comuna De Valdivia	30481827-0
Los Ríos	Dirección de Obras Portuarias	Mejoramiento De Caleta Pesquera De Huiro	Mejoramiento Caleta Pesquera De Huiro Comuna De Corral	30186322-0
Los Ríos	Dirección de Obras Portuarias	Mejoramiento Farellón Fuerte Niebla Comuna Valdivia	Mejoramiento Farellon Fuerte Niebla Región De Los Ríos	30190473-0
Los Ríos	Dirección de Obras Portuarias	Mejoramiento Muelle Y Embarcadero Punucapa	Conservacion Muelle Fluvial De Punucapa, Valdivia.	40049878-0
Los Ríos	Dirección de Obras Portuarias	Reposición Muro Y Fuerte De Corral	Reposicion Muro Y Fuerte De Corral	30065993-0
Los Ríos	Dirección de Vialidad	Camino Básico Ruta T- 233: Pullinque - Calafquén (Km 0 Al 4,79), Provincia De Valdivia, Región De Los Ríos	Conservacion Caminos Básicos Región De Los Ríos Período 2021-2023	40035388-0
Los Ríos	Dirección de Vialidad	Construcción Acceso A Parque Nacional Puyehue Comuna Lago Ranco	Construccion Acceso A Parque Nacional Puyehue Comuna Lago Ranco	40021516-0
Los Ríos	Dirección de Vialidad	Construcción Conectividad Vial Maihue - Puerto Fuy - Puerto Pirehueico	Construccion Conectividad Vial Maihue- Puerto Fuy- Puerto Pirihueico	30284822-0
Los Ríos	Dirección de Vialidad	Construcción Conexión Vial Lago Riñihue - Lago Ranco	Construccion Conexión Vial Lago Riñihue- Lago Ranco	30106303-0

Region	Servicio	Nombre Iniciativa Según Plan	Nombre Proyecto	BIP
Los Ríos	Dirección de Vialidad	Construcción Conexión Vial Ruta Costera. Sector: Mehuín - Niebla	Construccion Conexion Vial Ruta Costera. Sector: Mehuin - Niebla	30080931-0
Los Ríos	Dirección de Vialidad	Construcción Conexión Vial Sector Licán R/215ch.	Construccion Conexión Vial Sector Lican-Ruta 215-Ch Reg Los Rios	30458845-0
Los Ríos	Dirección de Vialidad	Construcción De Ciclo Vías En Red Vial Región De Los Ríos	Construccion De Ciclovias En Red Vial Region De Los Rios	30480962-0
Los Ríos	Dirección de Vialidad	Construcción De Ciclo Vías En Red Vial Región De Los Ríos	Construccion Ciclovias En Red Vial Region De Los Rios li Etapa	40021423-0
Los Ríos	Dirección de Vialidad	Construcción De Ciclovías RELV Los Ríos	Construccion De Ciclovias En Red Vial Region De Los Rios	30480962-0
Los Ríos	Dirección de Vialidad	Construcción Interconexión Vial, Sector: Chaihuín - Límite Regional (Río Bueno)	Construccion Interconexión Vial S: Chaihuín- Límite Regional	30459998-0
Los Ríos	Dirección de Vialidad	Construcción Rupumeica Alto- Rupumeica Bajo	Construccion Rupumeica Alto-Rupumeica Bajo	30483136-0
Los Ríos	Dirección de Vialidad	Construcción Y Mejoramiento Ruta 201 - Ch Sector: Coñaripe - Pellaifa	Construccion Mejor. Ruta 201-Ch Sector: Coñaripe - Pellaifa	30093450-0
Los Ríos	Dirección de Vialidad	Construcción Y Mejoramiento T-415, Sector Ñancul-Riñihue	Construccion Y Mejoramiento T-415, Sector Ñancul-Riñihue	30106340-0
Los Ríos	Dirección de Vialidad	Diagnóstico Estructural Varios Puentes Patrimoniales Comuna De Río Bueno.	Diagnostico Estructural Varios Puentes Patrimoniales Comuna De Rio Bueno	40031052-0
Los Ríos	Dirección de Vialidad	Mejoramiento Camino Ignao-Vivanco-Trapi	Mejoramiento Camino Ignao-Vivanco-Trapi, Region De Los Rios.	30085173-0
Los Ríos	Dirección de Vialidad	Mejoramiento Cbi Ruta T-350 Sector: Niebla - Los Molinos	Mejoramiento Cbi Ruta T-350 S: Niebla-Los Molinos	30371376-0

Region	Servicio	Nombre Iniciativa Según Plan	Nombre Proyecto	BIP
Los Ríos	Dirección de Vialidad	Mejoramiento CBI Ruta T-99 S: Cruce T-87 (Chanco)-Cruce T-975 (Carimallin) Comuna De Río Bueno.	Mejoramiento Cbi Ruta T-931:Cruce T-87(Chanco)-Cruce T-975-U(Carimallin) Comuna De Rio Bueno	30480980-0
Los Ríos	Dirección de Vialidad	Mejoramiento Interlagos Región De Los Ríos	Construccion Mejoramiento Construcción Red Interlagos Segunda Etapa, Región De Los Ríos	40021403-0
Los Ríos	Dirección de Vialidad	Mejoramiento Ruta 203 Ch Puerto Pirehueico - Paso Huahum	Conservacion Cbc Ruta 203 Ch Puerto Pirehueico - Paso Huahum	30428973-0
Los Ríos	Dirección de Vialidad	Mejoramiento Ruta De Acceso Sector Chabelita Y Potrero	Conservacion Red Vial Region De Los Rios 2023-2025	40040157-0
Los Ríos	Dirección de Vialidad	Mejoramiento Ruta S/Rol Cr. Ruta T-243-S (Coñaripe)-Lim.Reg.Norte	Mejoramiento Ruta S/Rol Cr.Ruta T-243-S(Coñaripe)-Lim.Reg.Norte	30109123-0
Los Ríos	Dirección de Vialidad	Mejoramiento Ruta T-85 Varios Tramos En Lago Ranco - Calcurrupe	Mejoramiento Ruta T-85 Varios Tramos En Lago Ranco - Calcurrupe	30057800-0
Los Ríos	Dirección de Vialidad	Mejoramiento Rutas 203-201-Ch Sector: Panguipulli-Coñaripe li	Mejoramiento Rutas 203-201-Ch Sector: Panguipulli-Coñaripe li	30080515-0
Los Ríos	Dirección de Vialidad	Mejoramiento Rutas S/Rol, T-981, Sector: Entre Lagos - Crucero	Mejoramiento Rutas S/Rol, T-981-U S: Crucero-Entrelagos	30071390-0
Los Ríos	Dirección de Vialidad	Mejoramiento Y Construcción Ruta Corral - Valdivia	Mejoramiento Y Construcción Ruta Corral-Valdivia(Península Sn.Ramon)	30106302-0
Los Ríos	Dirección de Vialidad	Reposición Puente Futa Y Accesos Comuna De Corral	Reposicion Puente Futa Y Accesos Comuna De Corral	30459001-0
Los Ríos	Dirección de Vialidad	Reposición Puente Futa, Accesos Comuna De Corral Y Mejoramiento De Estándar Valdivia Futa	Mejoramiento Camino Basico Intermedio Ruta T-400 Morrompulli - Rio Futa, Comuna De Corral	40002601-0
Los Ríos	Dirección de Vialidad	Reposición Rutas T-47 Y T-45 Sector Choshuenco - Riñihue	Reposicion Rutas T-47 Y T-45: Choshuenco-Riñihue	30072725-0

Region	Servicio	Nombre Iniciativa Según Plan	Nombre Proyecto	BIP
Los Ríos	Dirección de Vialidad	Ruta T-189 (Melefquen) Comuna De Panguipulli	Mejoramiento Cbi Ruta T-255 (Ancacomoe) Y Ruta T-189 (Melefquen) Comuna De Panguipulli	30480983-0
Los Ríos	Subdirección de Servicios Sanitarios Rurales	Construcción Servicio De APR De Iihue Los Mañíos	Construccion Servicio De Apr De Iihue-Los Mañíos, Lago Ranco	40029744-0
Los Lagos	Dirección de Aeropuertos	Ampliación Aeródromo Cañal Bajo	Ampliacion Aeródromo Cañal Bajo, Osorno	30465788-0
Los Lagos	Dirección de Aeropuertos	Ampliación Pequeño Aeródromo Alto Palena Región De Los Lagos	Ampliacion Área De Movimiento Pequeño Aeródromo Alto Palena, Palena	30468388-0
Los Lagos	Dirección de Aeropuertos	Mejoramiento Área De Movimiento Aeródromo Ayacara	Mejoramiento Area De Movimiento Aerodromo Ayacara Chaitén	40034256-0
Los Lagos	Dirección de Aeropuertos	Mejoramiento Área De Movimiento Aeródromo Ayacara	Mejoramiento Area De Movimiento Aerodromo Ayacara, Chaiten	30458729-0
Los Lagos	Dirección de Aeropuertos	Normalización Cercos Perimetral Aeródromo Contao, Río Negro, Hualaihué	Normalizacion Cerco Perimetral Aeródromos De Contao, Hualaihué Y Río Negro, Comuna Hualaihue	40020253-0
Los Lagos	Dirección de Obras Portuarias	Construcción Balneario Sector Los Bajos Frutillar	Mejoramiento De Borde Costero En Sector Los Bajos Frutillar	30371777-0
Los Lagos	Dirección de Obras Portuarias	Construcción Borde Costero Achao Comuna De Quinchao	Mejoramiento Borde Costero Achao Comuna De Quinchao	30354128-0
Los Lagos	Dirección de Obras Portuarias	Construcción Borde Costero Chacao Ancud	Construccion Borde Costero Chacao Ancud	30352426-0
Los Lagos	Dirección de Obras Portuarias	Construcción Borde Costero De Chonchi	Construccion Bordes Costeros De Chonchi	30339273-0
Los Lagos	Dirección de Obras Portuarias	Construcción Borde Costero De Huillinco, Chonchi	Mejoramiento Borde Costero Huillinco, Chonchi	30352525-0

Region	Servicio	Nombre Iniciativa Según Plan	Nombre Proyecto	BIP
Los Lagos	Dirección de Obras Portuarias	Construcción Borde Costero De Quemchi	Mejoramiento Borde Costero De Quemchi	30339323-0
Los Lagos	Dirección de Obras Portuarias	Construcción Borde Costero En Curaco De Velez	Mejoramiento Borde Costero De Curaco De Velez	30304223-0
Los Lagos	Dirección de Obras Portuarias	Construcción Borde Costero En Lago Todos Los Santos Puerto Varas	Construccion Borde Costero En Lago Todos Los Santos Puerto Varas	30377082-0
Los Lagos	Dirección de Obras Portuarias	Construcción Borde Costero Ichuac, Puqueldón	Mejoramiento Borde Costero Ichuac, Puqueldon	40032524-0
Los Lagos	Dirección de Obras Portuarias	Construcción Borde Costero Isla Quenac	Construccion Borde Costero Isla Quenac	30339272-0
Los Lagos	Dirección de Obras Portuarias	Construcción Borde Costero Localidad Ten Ten, Comuna De Castro	Mejoramiento Borde Costero Localidad De Ten Ten, Comuna De Castro.	30339423-0
Los Lagos	Dirección de Obras Portuarias	Construcción Borde Costero Queilen Costanera	Mejoramiento Borde Costero Queilen	30352373-0
Los Lagos	Dirección de Obras Portuarias	Construcción Borde Costero Quellón	Mejoramiento Borde Costero De Quellón	30352328-0
Los Lagos	Dirección de Obras Portuarias	Construcción Borde Costero Urbano Puerto Octay	Construccion Borde Costero Urbano Puerto Octay	30062848-0
Los Lagos	Dirección de Obras Portuarias	Construcción Infraestructura De Apoyo En Caleta Rolecha Hualaihue	Reposicion Infraestructura Portuaria Pesca Artesanal Rolecha, Hualaihue	30087893-0
Los Lagos	Dirección de Obras Portuarias	Construcción Infraestructura Pesquera Artesanal Aulen Comuna De Hualaihue	Construccion Infraestructura Portuaria De Caleta Aulen, Comuna De Hualaihué	30305923-0
Los Lagos	Dirección de Obras Portuarias	Construcción Infraestructura Portuaria Costanera De Puerto Octay	Construccion Infraestructura Portuaria Costanera De Puerto Octay	30455872-0

Region	Servicio	Nombre Iniciativa Según Plan	Nombre Proyecto	BIP
Los Lagos	Dirección de Obras Portuarias	Construcción Muelle Los Alemanes Y Borde Costero Sector Norte Frutillar	Construccion Muelle Los Alemanes Y Borde Costero Sector Norte Frutillar	30371694-0
Los Lagos	Dirección de Obras Portuarias	Construcción Obras De Abrigo Sector Achao Isla Quinchao	Construccion Obras De Abrigo Sector Achao, Isla Quinchao	30069173-0
Los Lagos	Dirección de Obras Portuarias	Construcción Rampas Puerto Calderón - Puerto Poletto, Lago Espolón	Reposicion Terminal Portuario De Chaiten	30371674-0
Los Lagos	Dirección de Obras Portuarias	Construcción Terminal De Conectividad Mayor Quellón	Construccion Terminal Conectividad Mayor Quellón	30468946-0
Los Lagos	Dirección de Obras Portuarias	Mejoramiento Borde Costero Sector Iansa, Comuna De Llanquihue	Mejoramiento Borde Costero Sector Iansa, Llanquihue	30377073-0
Los Lagos	Dirección de Obras Portuarias	Mejoramiento Borde Costero Costanera Ancud	Mejoramiento Borde Costero De Ancud	30352477-0
Los Lagos	Dirección de Obras Portuarias	Mejoramiento Borde Costero De Llanquihue Sector Muelle	Mejoramiento Borde Costero Sector Muelle, Llanquihue	30371693-0
Los Lagos	Dirección de Obras Portuarias	Mejoramiento Borde Costero Las Cascadas, Puerto Octay	Mejoramiento Borde Costero Las Cascadas, Puerto Octay	30377079-0
Los Lagos	Dirección de Obras Portuarias	Mejoramiento Borde Costero Pelluco, Puerto Montt	Normalizacion Infraestructura Portuaria Rio Bueno Provincia Osorno	30404274-0
Los Lagos	Dirección de Obras Portuarias	Mejoramiento Borde Costero Puerto Varas	Mejoramiento Borde Costero Urbano De Puerto Varas	30377025-0
Los Lagos	Dirección de Obras Portuarias	Mejoramiento Borde Costero Sector Ensenada	Mejoramiento Borde Costero Sector Ensenada Puerto Varas	30377072-0
Los Lagos	Dirección de Obras Portuarias	Mejoramiento Caleta Pesquera Dalcahue	Mejoramiento Caleta Pesquera Dalcahue	30446029-0

Region	Servicio	Nombre Iniciativa Según Plan	Nombre Proyecto	BIP
Los Lagos	Dirección de Obras Portuarias	Mejoramiento Infraestructura Portuaria Multipropósito Chonchi	Mejoramiento Infraestructura Portuaria Multiproposito De Chonchi	30349926-0
Los Lagos	Dirección de Obras Portuarias	Mejoramiento Playa Totoral, Comuna De Llanquihue	Mejoramiento Playa Totoral Llanquihue	30377028-0
Los Lagos	Dirección de Obras Portuarias	Mejoramiento Playa Venado Puerto Varas	Mejoramiento Playa Venado, Puerto Varas	30371695-0
Los Lagos	Dirección de Obras Portuarias	Mejoramiento Puerto Pesquero De Quellón	Mejoramiento Puerto Pesquero De Quellon	30071373-0
Los Lagos	Dirección de Obras Portuarias	Mejoramiento Rampa Puelo	Mejoramiento Rampa Puelo Comuna De Cochamo	40029707-0
Los Lagos	Dirección de Obras Portuarias	Reposición Rampa Conectividad Rilán Castro	Reposicion Infraestructura Portuaria Rilán, Comuna De Castro	30481607-0
Los Lagos	Dirección de Vialidad	Camino Básico Por Conservación Ruta 7 Carretera Austral, Sector Leptepu - Fiordo Largo	Conservacion Caminos Basicos Region De Los Lagos 2020 (Plan De Recuperacion)	40027087-0
Los Lagos	Dirección de Vialidad	Conservación De La Red Vial Puentes Quildaco Mui Y Curamín, Ruta Contao - La -Poza - Rolecha- El Varal, Rol W-609	Conservacion Red Vial Región De Los Lagos 2020 (Plan De Recuperacion)	40027088-0
Los Lagos	Dirección de Vialidad	Construcción Camino Puelo - Paso El Bolsón (Cmt) Etapa X	Construccion Camino Puelo - Paso El Bolson (C.M.T.)	20080167-0

Region	Servicio	Nombre Iniciativa Según Plan	Nombre Proyecto	BIP
Los Lagos	Dirección de Vialidad	Construcción Camino Ruta W-807, Sector: Pte. Negro - Pte. Aquellas, Chaitén (Etapa 1: Construcción Puente Aquellas - Etapa 2: Puente Rio Negro - Etapa 3: Puente Quitacalzon - Etapa 4: Construcción Camino	Construccion Camino Ruta W-807 , Sector: Puente Negro-Puente Aquellas, Chaiten	30342673-0
Los Lagos	Dirección de Vialidad	Construcción Conexión Vial Isla Talcan Arch. Desertores	Construccion Conexion Vial Isla Talcan Arch. Desertores,Chaiten	30186523-0
Los Lagos	Dirección de Vialidad	Construcción Puente Segundo Corral, Camino Puelo - Paso El Bolsón	Construccion Puente Segundo Corral, En Camino Puelo - Paso El Bolson, Cochamo	40017106-0
Los Lagos	Dirección de Vialidad	Construcción Ruta 7 Sector: Vodudahue - Leptepu (Cmt)	Construccion Ruta 7. Sector: Vodudahue - Leptepu (Cmt)	30137590-0
Los Lagos	Dirección de Vialidad	Mejoramiento Cbi Ruta V-155, Frutillar Bajo (Fin Pavimento)- Quilanto, Frutillar	Mejoramiento Cbi Ruta V-155,Frutillar Bajo(F.Pav)-Quilanto,Frutillar	30416124-0
Los Lagos	Dirección de Vialidad	Mejoramiento Conexión Vial Puente Cheyre - Paso Río Manso	Mejoramiento Conexion Vial Puente Cheyre - Quebrada Rio Tigre, Cochamo	30384933-0
Los Lagos	Dirección de Vialidad	Mejoramiento Conexión Vial Puente Cheyre - Paso Rio Manso, Cochamó	Mejoramiento Conexion Vial Puente Cheyre - Quebrada Rio Tigre, Cochamo	30384933-0
Los Lagos	Dirección de Vialidad	Mejoramiento De Acceso A Parque Nacional Hornopirén	Construccion Acceso Vial Aeródromo Río Negro, Hornopiren	40050061-0
Los Lagos	Dirección de Vialidad	Mejoramiento Ruta 235-Ch Sector V. S. Lucia-P. Ramirez. Etapa I: Tramo Km 17 Al 33,180	Mejoramiento Ruta 235-Ch Sector V. S. Lucia-P. Ramirez, Prov. Palena	30384677-0

Region	Servicio	Nombre Iniciativa Según Plan	Nombre Proyecto	BIP
Los Lagos	Dirección de Vialidad	Mejoramiento Ruta 7 Sector: Hornopirén - Pichanco. Comuna De Hualaihue	Mejoramiento Ruta 7 Sector: Hornopiren-Pichanco. Comuna De Hualaihue	30115547-0
Los Lagos	Dirección de Vialidad	Mejoramiento Ruta 7 Sur, Sector: Caleta Gonzalo-Santa Bárbara, Tramo 1: Caleta Gonzalo-Puente General Manuel Feliú, DM. 143.152 A DM. 157.081,842	Mejoramiento Ruta 7. Sector: Caleta Gonzalo-Lago Negro (Puente Manuel Feliu), Chaiten	30309675-0
Los Lagos	Dirección de Vialidad	Mejoramiento Ruta 7, Sector Puente Cisne - Pichicolo, Hualaihue	Mejoramiento Ruta 7, Sector Puente Cisne - Pichicolo, Hualaihue	30132175-0
Los Lagos	Dirección de Vialidad	Mejoramiento Ruta 7, Sector Puente Gral. Manuel Feliú-Puente El Bonito, Tramo 2, Dm.157.081,842-Dm. 178.066,905	Mejoramiento Ruta 7, Sector Lago Negro (Puente Manuel Feliu)- Puente Bonito, Chaiten	30309676-0
Los Lagos	Dirección de Vialidad	Mejoramiento Ruta 7. Sector: Puente Puñon - Puente Cisne	Mejoramiento Ruta 7. Sector: Puente Puñon - Puente Cisne	30127679-0
Los Lagos	Dirección de Vialidad	Mejoramiento Ruta 7. Sector: Variante Santa Lucía	Mejoramiento Ruta 7 Sector Variante Santa Lucia	40026083-0
Los Lagos	Dirección de Vialidad	Mejoramiento Ruta Ch 231 Puerto Ramirez A Futaleufú	Mejoramiento Ruta 231-Ch. S:Puerto Ramirez-Futaleufú	30402825-0
Los Lagos	Dirección de Vialidad	Mejoramiento Ruta V-69 Sector: Cochamó - Puente Pucheguin. 12 Km Y La Conservación De Puentes Existentes: Florita, El Salto, Cuarteles 1 Y Cuarteles 2	Mejoramiento Ruta V-69 Sector Cochamo Pte Pucheguin, Cochamo	40003396-0
Los Lagos	Dirección de Vialidad	Mejoramiento Ruta V-69, Sector Puelo (Fin Pav.) - Puelche	Mejoramiento Ruta V-69, Sector Puelo(Fin Pav.)-Puelche, Cochamo	30384429-0

Region	Servicio	Nombre Iniciativa Según Plan	Nombre Proyecto	BIP
Los Lagos	Dirección de Vialidad	Mejoramiento Ruta V-69, Sector Puelo (Fin Pav.) - Puelche. 35 Km E Incluye 19 Puentes: 8 Definitivos, 10 Provisorios Y 1 Semidefinitivo	Mejoramiento Ruta V-69, Sector Puelo(Fin Pav.)-Puelche, Cochamo	30384429-0
Los Lagos	Dirección de Vialidad	Puente Mecano Primer Corral, Camino Puelo-El Bolson	Construccion Puente Primer Corral Camino Puelo-El Bolson, Cochamo	30407375-0
Los Lagos	Dirección de Vialidad	Reposición Puente El Blanco, Ruta 7	Reposicion Puente El Blanco Ruta 7 Chaiten	40004545-0
Los Lagos	Dirección de Vialidad	Reposición Puente El Blanco, Ruta 7	Reposicion Puente El Blanco Ruta 7 Chaiten	40004545-0
Los Lagos	Dirección de Vialidad	Reposición Ruta 215-Ch Sector Entrelagos-Aduana Pajaritos Puyehue	Reposicion Ruta 215-Ch Sector Entrelagos-Aduana Pajaritos; Puyehu	30122170-0
Los Lagos	Subdirección de Servicios Sanitarios Rurales	Construcción Servicio APR De Cheñue - Punta Piutil	Construccion Sistema De Agua Potable Rural Sector Cheñue Punta Piutil, Hualaihue	40018527-0
Los Lagos	Subdirección de Servicios Sanitarios Rurales	Construcción Servicio De APR Chana	Construccion Apr Chana	(en blanco)
Los Lagos	Subdirección de Servicios Sanitarios Rurales	Construcción Servicio De APR Chana	Mejoramiento Sistemas Apr, Región De Los Lagos, Glosa 05 Apr (Prefact., Fact., Diseño)	40027928-0
Los Lagos	Subdirección de Servicios Sanitarios Rurales	Construcción Servicio De APR Isla Chuit	Construccion Sistema De Agua Potable Rural De Islas Desertores (Isla Chuit), Comuna De Chaitén	30339824-0
Los Lagos	Subdirección de Servicios Sanitarios Rurales	Construcción Servicio De APR Isla Chuit	Mejoramiento Sistemas Apr, Región De Los Lagos, Glosa 05 Apr (Prefact., Fact., Diseño)	40027928-0

Region	Servicio	Nombre Iniciativa Según Plan	Nombre Proyecto	BIP
Los Lagos	Subdirección de Servicios Sanitarios Rurales	Construcción Sistema Agua Potable Rural El Varal - Hualaihue	Construcción Sistema Agua Potable Rural De El Varal, Comuna De Hualaihue	30072849-0
Los Lagos	Subdirección de Servicios Sanitarios Rurales	Construcción Sistema Agua Potable Rural El Varal - Hualaihue	Construcción Servicio Sanitario Rural De Agua Potable El Varal, Comuna De Hualaihue	40033642-0
Los Lagos	Subdirección de Servicios Sanitarios Rurales	Construcción Sistema De Agua Potable Rural Llanada Grande	Construcción Servicio Sanitario Rural De Agua Potable De Llanada Grande, Comuna De Cochamó	40019077-0
Los Lagos	Subdirección de Servicios Sanitarios Rurales	Servicios Sanitarios Rurales, Sector El Campana, Comuna De Palena	Mejoramiento Sistemas Apr, Región De Los Lagos, Glosa 05 Apr (Prefact., Fact., Diseño)	40027928-0
Los Lagos	Subdirección de Servicios Sanitarios Rurales	Servicios Sanitarios Rurales, Sector El Tigre, Comuna De Palena	Mejoramiento Sistemas Apr, Región De Los Lagos, Glosa 05 Apr (Prefact., Fact., Diseño)	40027928-0
Aysén	Dirección de Aeropuertos	Conservación Mayor Aeródromo Chile Chico - Región De Aysén	Conservación Mayor Aeródromo Chile Chico - 2da Etapa	40048931-0
Aysén	Dirección de Aeropuertos	Mejoramiento Aeródromo Puerto Cisnes Xi. Región	Mejoramiento Aeródromo Puerto Cisnes	40020094-0
Aysén	Dirección de Aeropuertos	Mejoramiento Aeródromo Villa O Higgins. XI Región De Aysén	Mejoramiento Aeródromo Villa O'higgins	40003410-0
Aysén	Dirección de Arquitectura	Construcción Infraestructura Turística P.N. Queulat Etapa 1	Construcción De Infraestructura De Uso Público P.N. Queulat	30316123-0
Aysén	Dirección de Obras Portuarias	Ampliación Muelle Puerto Tranquilo	Ampliación Muelle Puerto Tranquilo Comuna Rio Ibañez	30481316-0

Region	Servicio	Nombre Iniciativa Según Plan	Nombre Proyecto	BIP
Aysén	Dirección de Obras Portuarias	Ampliación Rampa Isla Toto Cisnes	Ampliacion Rampa Isla Toto, Cisnes	30452524-0
Aysén	Dirección de Obras Portuarias	Construcción Borde Costero Puyuhuapi, Cisnes	Construccion Borde Costero Puyuhuapi	30130906-0
Aysén	Dirección de Obras Portuarias	Construcción Infraestructura Portuaria En Puerto Sánchez	Construccion Infraestructura Portuaria En Puerto Sanchez Rio Ibañez	30452523-0
Aysén	Dirección de Obras Portuarias	Construcción Paseo Costanera Río Tranquilo, Río Ibañez	Conservacion Obras Portuarias Menores Region De Aysen	30101114-0
Aysén	Dirección de Obras Portuarias	Construcción Varadero En Puyuhuapi	Construccion Borde Costero Puyuhuapi	30130906-0
Aysén	Dirección de Obras Portuarias	Mejoramiento Infraestructura Portuaria Al Interior Del Lago General Carrera	Mejoramiento Infraestructura Portuaria Al Interior Del Lgc	40048167-0
Aysén	Dirección de Obras Portuarias	Mejoramiento Borde Costero En Lago Elizalde, Coyhaique	Mejoramiento Borde Costero En Lago Elizalde, Coyhaique	30064914-0
Aysén	Dirección de Obras Portuarias	Mejoramiento Borde Lacustre Cochrane	Construccion Infreestructura Portuaria En Lago Cochrane Region De Aysen	30369630-0
Aysén	Dirección de Obras Portuarias	Mejoramiento Borde Marítimo Raul Marin Balmaceda, Cisnes	Mejoramiento Borde Marítimo Raul Marin Balmaceda Cisnes	40019943-0
Aysén	Dirección de Obras Portuarias	Mejoramiento Infraestructura Portuaria Y Track Navegación En Río Exploradores Aysén	Mejoramiento Infr.Portuaria Y Track Navegacion En Rio Exploradores Aysen	30089919-0
Aysén	Dirección de Vialidad	Conservación Ruta 7 Sur Sector Coyhaique - Pampa Melipal	Conservacion Ruta 7 Sur Sector Coyhaique-Pampa Melipal	30353632-0
Aysén	Dirección de Vialidad	Construcción Conexión Vial Lago Verde - La Tapera	Construccion Conexión Vial Lago Verde - La Tapera, Comuna Lago Verde	30093406-0

Region	Servicio	Nombre Iniciativa Según Plan	Nombre Proyecto	BIP
Aysén	Dirección de Vialidad	Construcción Puente Pascua En Ruta 7, S. Balsa Río Pascua, Xi (Cmt)	Construccion Puente Pascua En Ruta 7, S.Balsa Rio Pascua, Xir (Cmt)	30261422-0
Aysén	Dirección de Vialidad	Construcción Puente Raul Marin Balmaceda, Comuna De Cisnes	Construccion Puente Raul Marin Balmaceda, Comuna De Cisnes	30305872-0
Aysén	Dirección de Vialidad	Construcción Variante Sur Coyhaique	Construccion Variante Sur Coyhaique	30135925-0
Aysén	Dirección de Vialidad	Mejoramiento Camino Puerto Río Tranquilo Exploradores	Mejoramiento Camino Pto. Tranquilo - Exploradores, Aysen	30073043-0
Aysén	Dirección de Vialidad	Mejoramiento Ruta 240, Sector Coyhaique - Puente El Moro	Mejoramiento Ruta 240, Sector Coyhaique-Puente El Moro	30131496-0
Aysén	Dirección de Vialidad	Mejoramiento Ruta 7 Alcantarilla Cascada- Puente Las Ovejas	Mejoramiento Ruta 7,Alcantarilla Cascada-Pte Las Ovejas,Rio Ibañez	30112736-0
Aysén	Dirección de Vialidad	Mejoramiento Ruta 7 Sur : El Maitén - Cochrane	Mejoramiento Ruta 7 Sur El Manzano-Cochrane, Sector Confluencia-Puente Chacabuco	30283174-0
Aysén	Dirección de Vialidad	Mejoramiento Ruta 7 Sur, Sector Bahía Murta - Maitén	Mejoramiento Ruta 7 Sur. Sector: Murta- Puerto Río Tranquilo	30283222-0
Aysén	Dirección de Vialidad	Mejoramiento Ruta 7 Sur. Sector: Cerro Castillo-Alcantarilla Cascada	Mejoramiento Ruta 7 Sur. Sector: Cerro Castillo-Alcantarilla Cascada	30271072-0
Aysén	Dirección de Vialidad	Mejoramiento Ruta 7 Sur. Sector: Cochrane - Puerto Yungay	Mejoramiento Ruta 7 Sur. Sector: Cochrane - Puerto Yungay	30283272-0
Aysén	Dirección de Vialidad	Mejoramiento Ruta 7 Sur: Cerro Castillo-Cochrane	Mejoramiento Ruta 7 Sur. Sector: Alcantarilla Cascada - Cochrane	30283224-0
Aysén	Dirección de Vialidad	Mejoramiento Ruta 7, Sector Las Pulgas - Queulat - Bifurcación Cisnes	Mejoramiento Ruta 7, Sector Las Pulgas - Queulat - Bif. Cisnes	30128290-0

Region	Servicio	Nombre Iniciativa Según Plan	Nombre Proyecto	BIP
Aysén	Dirección de Vialidad	Mejoramiento Ruta 7: Sector Cruce Ruta 240 Villa Ortega	Mejoramiento Ruta 7: Sector Cruce Ruta 240 Villa Ortega	30077144-0
Aysén	Subdirección de Servicios Sanitarios Rurales	Ampliación Apr, Caleta Tortel	Ampliacion Sistema De Agua Potable Rural Tortel	30485356-0
Aysén	Subdirección de Servicios Sanitarios Rurales	Ampliación Apr, Puerto Tranquilo.	Reposicion Servicio Sanitario Rural Rio Tranquilo, Comuna Río Ibañez	40031165-0
Magallanes y de la Antártica Chilena	Dirección de Arquitectura	Restauración Y Puesta En Valor Faro San Isidro Punta Arenas	Restauracion Y Puesta En Valor Faro San Isidro Punta Arenas	30080383-0
Magallanes y de la Antártica Chilena	Dirección de Obras Portuarias	Construcción Camino Caleta Eugenia - Puerto Toro	Construccion Camino Caleta Eugenia- Puerto Toro, Tramo I, Xii Region	30394274-0
Magallanes y de la Antártica Chilena	Dirección de Obras Portuarias	Construcción Facilidades Portuaria Menores En Puerto Yartou, Timaukel	Construccion Facilidades Portuarias Menores En Puerto Yartou Timaukel	30114748-0
Magallanes y de la Antártica Chilena	Dirección de Obras Portuarias	Construcción Infraestructura Portuaria En Bahía El Águila, Magallanes	Construccion Infraestructura Portuaria Bahia El Aguila Cabo Froward	30081564-0
Magallanes y de la Antártica Chilena	Dirección de Obras Portuarias	Construcción Infraestructura Portuaria En Fiordo Stainess	Construccion Infraestructura Portuaria Fiordo Staines	30092995-0
Magallanes y de la Antártica Chilena	Dirección de Obras Portuarias	Construcción Infraestructura Portuaria En Puerto Toro	Construccion Infraestructura Portuaria En Puerto Toro,Cabo De Hornos	30305772-0
Magallanes y de la Antártica Chilena	Dirección de Obras Portuarias	Construcción Infraestructura Portuaria Multipropósito Puerto Williams	Construccion Infraest. Portuaria Multiproposito Puerto Williams	30137224-0

Region	Servicio	Nombre Iniciativa Según Plan	Nombre Proyecto	BIP
Magallanes y de la Antártica Chilena	Dirección de Obras Portuarias	Construcción Infraestructura Portuaria Puerto Navarino	Construccion Infraestructura Portuaria En Pto. Navarino	20196156-0
Magallanes y de la Antártica Chilena	Dirección de Obras Portuarias	Construcción Marina Pública En Pto. Williams	Construccion Marina Publica Seno Lauta Puerto Williams	30454377-0
Magallanes y de la Antártica Chilena	Dirección de Obras Portuarias	Construcción Muelle Multipropósito	Construccion Infraest. Portuaria Multiproposito Puerto Williams	30137224-0
Magallanes y de la Antártica Chilena	Dirección de Obras Portuarias	Mejoramiento Borde Costero Bahía Chilota - Porvenir	Mejoramamiento Borde Costero De Bahía Chilota Porvenir	30211173-0
Magallanes y de la Antártica Chilena	Dirección de Obras Portuarias	Mejoramiento Borde Costero Puerto Williams	Mejoramamiento Borde Costero En Puerto Williams, Cabo De Hornos - Etapa 1	30113786-0
Magallanes y de la Antártica Chilena	Dirección de Vialidad	Conservación Global De Caminos De La Provincia De Ultima Esperanza Sector Comuna De Torres Del Paine	Conservacion Global Red Vial Region De Magallanes 2020	40011007-0
Magallanes y de la Antártica Chilena	Dirección de Vialidad	Construcción Camino Caleta 2 De Mayo-Lago Errázuriz-Río Lapataia, Región De Magallanes	Construccion Camino Caleta 2 De Mayo-Lago Errazuriz-Rio Lapataia	30458847-0
Magallanes y de la Antártica Chilena	Dirección de Vialidad	Construcción Camino De Penetración Calafate-Russfin	Construccion Senda De Penetracion Calafate - Russfin, T. Del Fuego	30280722-0
Magallanes y de la Antártica Chilena	Dirección de Vialidad	Construcción Camino De Penetración Circuito Ruta Y - 530, 0, Tres Morros, Y - 620	Construccion Camino Pen. Circuito Rutas Y-530, 9, Tres Morros, Y-620	30106267-0

Region	Servicio	Nombre Iniciativa Según Plan	Nombre Proyecto	BIP
Magallanes y de la Antártica Chilena	Dirección de Vialidad	Construcción Camino De Penetración Estero Worsley-Fiordo Sataines (45-55km)	Construccion Camino Estero Worsley - Fiordo Staines - I Etapa (Cmt)	30461122-0
Magallanes y de la Antártica Chilena	Dirección de Vialidad	Construcción Camino De Penetración Río Serrano - Glaciar Tyndall - C De Las Montañas	Construccion Senda Penetracion R Serrano-G Tyndall-C De Las Montañas, T. Del Paine	30394323-0
Magallanes y de la Antártica Chilena	Dirección de Vialidad	Construcción Camino Río Hollemberg - Río Pérez	Construccion Camino De Penetracion Hollemberg; Seno Obstruccion - Bahia Pinto, Xii Region	40038629-0
Magallanes y de la Antártica Chilena	Dirección de Vialidad	Construcción Camino Río Hollemberg - Río Pérez, Km 64 Al 42	Construccion Camino Rio Hollemberg - Rio Perez, Etapa Ii, Xii Región	30415423-0
Magallanes y de la Antártica Chilena	Dirección de Vialidad	Construcción Camino Vicuña Yendegaia, Sector Afluente Río Toledo - Río Cóndor	Construccion Camino Vicuña-Yendegaia, S. Afl. Rio Toledo-Rio Condor	30125637-0
Magallanes y de la Antártica Chilena	Dirección de Vialidad	Construcción Vicuña - Yendegaia S: Caleta 2 De Mayo - Cordillera Darwin	Construccion Vicuña- Yendegaia S: Caleta 2 De Mayo-Cordillera Darwin	30114347-0
Magallanes y de la Antártica Chilena	Dirección de Vialidad	Estudio De Prefactibilidad Construcción De Penetración Río Serrano - Glaciar Tyndall - Canal De Las Montañas.	Construccion C De Penetracion R Serrano-G Tyndall-C De Las Montañas -	40039696-0
Magallanes y de la Antártica Chilena	Dirección de Vialidad	Mejoramiento Integral Caminos Interiores P.N. Torres Del Paine	Mejoramiento Integral Caminos Interiores Parque N. Torres Del Paine	30121190-0
Magallanes y de la Antártica Chilena	Dirección de Vialidad	Mejoramiento Ruta 9, Cerro Castillo - Bifurcación Ruta Y-150	Mejoramiento Ruta 9, Cerro Castillo - Bifurcacion Ruta Y-150	30137944-0

Region	Servicio	Nombre Iniciativa Según Plan	Nombre Proyecto	BIP
Magallanes y de la Antártica Chilena	Dirección de Vialidad	Mejoramiento Ruta Costera, Sector Villa Ukika - Aeropuerto	Mejoramiento Ruta Costera Villa Ukika- Aeropuerto, Pto. Williams	30076653-0
Magallanes y de la Antártica Chilena	Dirección de Vialidad	Mejoramiento Ruta Y-290, Camino Cueva Del Milodón, XII Región	Mejoramiento Ruta Y-290, Camino Cueva Del Milodon, Xii Region	30122219-0
Magallanes y de la Antártica Chilena	Dirección de Vialidad	Mejoramiento Ruta Y-71, Porvenir - Onaissín, Tramo I	Mejoramiento R. Y-71, Porvenir-Onaissin, Tramo I, Prov. T. Del Fuego	30464641-0
Magallanes y de la Antártica Chilena	Dirección de Vialidad	Reposición Ruta Y-905, Puerto Williams - Navarino	Reposicion Ruta Y-905, Williams - Navarino, Varios Sectores,	30075545-0

Plan de Emergencia y Reconstrucción de Infraestructura Zona Centro Sur – Invierno 2023

Region	Servicio	Nombre Iniciativa Según Plan	Nombre Proyecto	BIP
Valparaíso	Dirección de Obras Hidráulicas	Conservación De Emergencia De Cauces Naturales Región De Valparaíso 2023-2024	Conservacion De Emergencia De Cauces Naturales Region De Valparaiso 2023-2024	40055896-0
Valparaíso	Dirección de Obras Hidráulicas	Conservación De Emergencia Colector Primario Reñaca Norte, Comuna De Viña Del Mar, Valparaíso	Conservacion De Emergencia Colector Primario Reñaca Norte, Comuna De Viña Del Mar, Valparaiso	40056990-0
Valparaíso	Dirección de Obras Hidráulicas	Conservación De Emergencia De Obras De Riego Fiscales Región De Valparaíso	Conservacion De Emergencia De Obras De Riego Fiscales Region De Valparaiso	40055940-0
Valparaíso	Dirección de Obras Hidráulicas	Conservación De Emergencia Obras De Riego Fiscal Aledañas Al Rio Aconcagua Reg. Valpo. 2023	Conservacion De Emergencia Obras De Riego Fiscal Aledañas Al Rio Aconcagua Reg. Valpo. 2023	40057288-0
Valparaíso	Dirección de Obras Hidráulicas	Conservación Global De Cauces Naturales Región De Valparaíso 2023 - 2025	Conservacion Global De Cauces Naturales Región De Valparaiso 2023 - 2025	40047428-0
Valparaíso	Dirección de Vialidad	Conservación Emergencias Invierno 2023 Red Vial Región De Valparaíso 2023-2024	Conservacion Conservacion Emergencia Invierno 2023 Red Vial Region De Valparaiso 2023-2024.	40056533-0
Metropolitana de Santiago	Dirección de Obras Hidráulicas	Construcción Sistema De Drenaje Zona Sur Poniente Etapa 1, Canal Santa Marta, Maipú	Construccion Sistema De Drenaje Zona Sur Poniente Etapa 1, Canal Santa Marta, Maipú	40018779-0
Metropolitana de Santiago	Dirección de Obras Hidráulicas	Conservación De Emergencia De Cauces Naturales Región Metropolitana 2023 - 2024	Conservacion De Emergencia De Cauces Naturales Region Metropolitana 2023 - 2024	40058322-0
Metropolitana de Santiago	Dirección de Obras Hidráulicas	Conservación Red Primaria De Aguas Lluvias Región Metropolitana 2024-2026	Conservacion Red Primaria De Aguas Lluvias Región Metropolitana 2024 - 2026	40058001-0
Metropolitana de Santiago	Dirección de Obras Hidráulicas	Conservacion De Emergencia De Aguas Lluvias Region Metropolitana 2023	Conservacion De Emergencia De Aguas Lluvias Region Metropolitana 2023	40056333-0
Metropolitana	Dirección de Obras	Conservación De Emergencia De Cauces	Conservacion De Emergencia De Cauces	40055898-0

Region	Servicio	Nombre Iniciativa Según Plan	Nombre Proyecto	BIP
de Santiago	Hidráulicas	Naturales Región Metropolitana 2023-2024	Naturales Region Metropolitana 2023-2024	
Metropolitana de Santiago	Dirección de Vialidad	Conservación Emergencia Red Vial Región Metropolitana 2023 2024	Conservacion Emergencia Junio 2023 Región Metropolitana 2023-2024	40056767-0
O'Higgins	Dirección de Obras Hidráulicas	Construcción Colectores De Aguas Lluvias Primarios Rengo Centro Sur, Comuna Rengo	Construccion Colectores De Aguas Lluvias Primarios Rengo Centro Sur, Comuna Rengo	40031561-0
O'Higgins	Dirección de Obras Hidráulicas	Conservación De Emergencia De Cauces Naturales Región De O´Higgins 2023-2024	Conservacion De Emergencia De Cauces Naturales Region De Ohiggins 2023 - 2024	40057542-0
O'Higgins	Dirección de Obras Hidráulicas	Conservación Red Primaria De Aguas Lluvias Región De O¿Higgins 2024 - 2026	Conservacion Red Primaria De Aguas Lluvias Región De O'higgins 2024- 2026	40057998-0
O'Higgins	Dirección de Obras Hidráulicas	Conservación De Riberas De Cauces Naturales Región De O¿Higgins 2023 - 2025	Conservacion Global De Cauces Naturales Region De O'higgins 2023 - 2025	40047430-0
O'Higgins	Dirección de Obras Hidráulicas	Conservación De Emergencia De Cauces Naturales Región De O¿Higgins 2023-2024	Conservacion De Emergencia De Cauces Naturales Region De Ohiggins 2023-2024	40055899-0
O'Higgins	Dirección de Obras Hidráulicas	Construcción Defensas Fluviales Sector Yáquil Y Nanchhua Comuna De Nanchhua	Construccion Defensas Fluviales Sector Yáquil Y Nanchhua Comuna De Nanchhua O'higgins	40057005-0
O'Higgins	Dirección de Obras Portuarias	Reposición De Emergencia Embarcadero De Pesca Artesanal La Boca De Rapel	Reposicion Emergencia Embarcadero De Pesca Artesanal La Boca De Rapel	40057853-0
O'Higgins	Dirección de Obras Portuarias	Reposición Emergencia Embarcadero Turístico La Boca De Rapel	Reposicion Emergencia Embarcadero Turístico La Boca De Rapel	40057852-0
O'Higgins	Dirección de Vialidad	Conservación Por Emergencias Red Vial Región Del Libertador Bernardo O¿Higgins	Conservacion Por Emergencias Red Vial Region Del Libertador Bernardo Ohiggins	40056844-0
O'Higgins	Subdirección de Servicios Sanitarios Rurales	Conservación De Emergencia De Ssr Bucalemu Y Ssr Las Viñas El Potrero	Conservacion De Emergencia De Ssr Bucalemu Y Ssr Las Viñas El Potrero	40057903-0
Maule	Dirección de Obras Hidráulicas	Conservación De Emergencia De Cauces Naturales Región Del Maule 2023	Conservacion De Emergencia De Cauces Naturales Region Del Maule 2023	40055901-0

Region	Servicio	Nombre Iniciativa Según Plan	Nombre Proyecto	BIP
Maule	Dirección de Obras Hidráulicas	Conservación De Emergencia De Cauces Naturales Región De Maule 2023-2024	Conservacion De Emergencia De Cauces Naturales Region Del Maule 2023 - 2024	40057543-0
Maule	Dirección de Obras Hidráulicas	Conservación De Emergencia Colector La Ingrata, Sistema Cuellar, Linares, Región Del Maule	Conservacion De Emergencia Colector La Ingrata, Sistema Cuellar, Linares, Region Del Maule	40058471-0
Maule	Dirección de Obras Hidráulicas	Reparación De Emergencia Embalse Ancoa, Región Del Maule 2023-2025	Reparacion De Emergencia Embalse Ancoa, Region Del Maule 2023-2025	40058790-0
Maule	Dirección de Obras Hidráulicas	Diagnostico Hidráulico Río Mataquito Licantén A Desembocadura, Región Del Maule	Diagnostico Hidráulico De Emergencia Río Mataquito Licantén A Desembocadura, Maule	40058936-0
Maule	Dirección de Obras Hidráulicas	Conservación De Riberas De Cauces Naturales Región Del Maule 2023 - 2025	Conservacion Global De Cauces Naturales Región Del Maule 2023 - 2025	40047431-0
Maule	Dirección de Obras Hidráulicas	Conservación De Emergencia Embalse Ancoa, Región Del Maule 2023 - 2024	Conservacion De Emergencia Embalse Ancoa, Region Del Maule 2023	40057312-0
Maule	Dirección de Obras Hidráulicas	Conservación De Emergencia De Obras De Riego Fiscales Región Del Maule 2023-2024	Conservacion De Emergencia Canal Pencahue Region Del Maule 2023-2024	40055941-0
Maule	Dirección de Obras Portuarias	Conservación De Emergencia Canalizo De Acceso Caleta Curanipe	Conservacion De Emergencia Canalizo De Acceso Caleta Curanipe	40057620-0
Maule	Dirección de Obras Portuarias	Reposición Muelles Flotantes Borde Costero Fluvial Constitución	Reposicion De Emergencia Muelle Fluviales Rio Maule Constitucion	40056121-0
Maule	Dirección de Obras Portuarias	Reposición De Emergencia Pasarela Peatonal Borde Costero Curanipe	Reposicion De Emergencia Pasarela Borde Costero Curanipe	40056119-0
Maule	Dirección de Obras Portuarias	Reposición De Emergencia Sistema Defensa Costera Fluvial Rio Maule	Reposicion De Emergencia Sistema Defensa Costera Fluvial Rio Maule	40057710-0
Maule	Dirección de Obras Portuarias	Conservación De Emergencia Caleta Atenas Y Tablaestacado De Fondeo Rio Maule	Conservacion De Emergencia Caleta Atenas Y Tablaestacado De Fondeo Rio Maule	40057660-0
Maule	Dirección de Obras Portuarias	Conservación De Emergencia Infraestructura De Apoyo Caleta Llico	Conservacion De Emergencia Infraestructura De Apoyo Caleta Llico	40057612-0
Maule	Dirección de Obras	Reposición De Emergencia Espigon Y	Reposicion De Emergencia Espigon Y	40057703-0

Region	Servicio	Nombre Iniciativa Según Plan	Nombre Proyecto	BIP
	Portuarias	Protección Costera Fluvial Rio Mataquito	Proteccion Costera Fluvial Rio Mataquito	
Maule	Dirección de Vialidad	Conservación Por Emergencias Red Vial Región Del Maule 2023-2024	Conservacion Por Emergencias Red Vial Region Del Maule 2023-2024	40056930-0
Maule	Dirección de Vialidad	Mejoramamiento Estabilización De Taludes Ruta 115-Ch Sector: La Mina - Límite Internacional.	Mejoramamiento Estab. De Taludes Ruta 115-Ch S: La Mina-Lte. Internac	30398835-0
Maule	Dirección de Vialidad	Reposición Ruta L-391, Sector Derrumbe Embalse Ancoa, Comuna De Linares	Reposicion Ruta L-391, Sector Derrumbe Embalse Ancoa, Comuna De Linares	40049663-0
Maule	Dirección de Vialidad	Reparación Puente Putagan En Ruta L-391 Comuna De Linares	Reparacion Puente Putagan En Ruta L-391 Comuna De Linares	40058375-0
Maule	Dirección de Vialidad	Reposición Puente Chupallar En Ruta L-431	Reposicion Puente Chupallar Provincia De Linares, Región Del Maule	40058379-0
Maule	Dirección de Vialidad	Reposición Puente Los Vientos En Ruta K-426	Reposicion Puente Los Vientos En Ruta K-426	40058380-0
Maule	Dirección de Vialidad	Mejoramamiento Estabilidad De Taludes Ruta L-45	Mejoramamiento Estabilización De Taludes Ruta L-45, Sector El Peñasco - Los Hualles	40050409-0
Maule	Dirección de Vialidad	Reposición Puente Maitenhuapi En Ruta K-440 Comuna De San Rafael	Reposicion Puente Maitenhuapi En Ruta K-440 Comuna De San Rafael	40058378-0
Maule	Subdirección de Servicios Sanitarios Rurales	Conservación Emergencia De Ssr Las Garzas La Suiza, Comuna De San Clemente,	Conservacion Emergencia De Ssr Las Garzas La Suiza, Comuna De San Clemente,	40056823-0
Maule	Subdirección de Servicios Sanitarios Rurales	Conservación Emergencia Ssr Bajos De Huenutil, Parral Región Del Maule	Conservacion Emergencias Ssr Bajos De Huenutil	40057922-0
Maule	Subdirección de Servicios Sanitarios Rurales	Conservación Emergencia Ssr San Alejo, Retiro Región Del Maule	Conservacion Emergencia De Ssr San Alejo -Digua	40057921-0
Maule	Subdirección de Servicios Sanitarios Rurales	Conservación Emergencia Ssr Isla Picazo, Comuna San Clemente Región Del Maule	Conservacion Emergencias Ssr La Isla Picazo Bajo	40057913-0
Maule	Subdirección de	Conservación De Emergencia Ssr Pellines	Conservacion De Emergencia Ssr Pellines	40056832-0

Region	Servicio	Nombre Iniciativa Según Plan	Nombre Proyecto	BIP
	Servicios Sanitarios Rurales			
Maule	Subdirección de Servicios Sanitarios Rurales	Conservación Emergencia Ssr Upeo Corral De Pérez Región Del Maule	Conservacion Emergencia Ssr Upeo Corral De Pérez Region Del Maule	40057923-0
Maule	Subdirección de Servicios Sanitarios Rurales	Conservación Emergencia Ssr Peñasco Llepo, Linares Región Del Maule	Conservacion Emergencias Ssr Peñasco Llepo	40057917-0
Maule	Subdirección de Servicios Sanitarios Rurales	Conservación Emergencia Ssr Potrero Grande, Comuna De Curico Región Del Maule	Conservacion Emergencia Ssr Potrero Grande, Comuna De Curico Region Del Maule	40057914-0
Maule	Subdirección de Servicios Sanitarios Rurales	Conservación Emergencia Ssr Vega De Salas, Comuna De Linares Región Del Maule	Conservacion Emergencia Ssr Vega De Salas, Comuna De Linares Region Del Maule	40057915-0
Maule	Subdirección de Servicios Sanitarios Rurales	Conservación De Emergencia Ssr Marimaura, Comuna De San Javier	Conservacion De Emergencia Ssr Marimaura, Comuna De San Javier	40056827-0
Maule	Subdirección de Servicios Sanitarios Rurales	Conservación Emergencia Ssr El Bolsico, Rio Claro Región Del Maule	Conservacion Emergencias Ssr El Bolsico	40057918-0
Maule	Subdirección de Servicios Sanitarios Rurales	Conservación Emergencia Ssr Lora, Licanten Región Del Maule	Conservacion Emergencias Ssr Lora	40057919-0
Maule	Subdirección de Servicios Sanitarios Rurales	Conservación Emergencias Ssr El Rodeo	Conservacion Emergencias Ssr El Rodeo	40057924-0
Maule	Subdirección de Servicios Sanitarios Rurales	Conservación De Emergencia Ssr Placilla, Comuna De Licanten	Conservacion De Emergencia Ssr Placilla, Comuna De Licanten	40056833-0
Maule	Subdirección de Servicios Sanitarios	Conservación Emergencia De Ssr Roblería Chupallar, Comuna De Linares, Provincia	Conservacion Emergencia De Ssr Robleria Chupallar, Comuna De Linares,	40057507-0

Region	Servicio	Nombre Iniciativa Según Plan	Nombre Proyecto	BIP
	Rurales	De Talca	Provincia De Linares	
Maule	Subdirección de Servicios Sanitarios Rurales	Conservación Emergencia Ssr Sauzal, Cauquenes Región Del Maule	Conservacion Emergencias Ssr Sauzal	40057920-0
Maule	Subdirección de Servicios Sanitarios Rurales	Conservación Emergencia Ssr Vilches Alto, San Clemente Región Del Maule	Conservacion Emergencia Ssr Vilches Alto, San Clemente Region Del Maule	40057916-0
Ñuble	Dirección de Obras Hidráulicas	Conservación De Emergencia De Cauces Naturales Región De Ñuble 2023 - 2024	Conservacion De Emergencia De Cauces Naturales Region De Ñuble 2023 - 2024	40055902-0
Ñuble	Dirección de Obras Hidráulicas	Conservación De Emergencia De Obras De Riego Fiscales Región De Ñuble Y Biobío 2023	Conservacion De Emergencia De Obras De Riego Fiscales Region De Ñuble Y Bio Bio 2023	40055945-0
Ñuble	Dirección de Obras Hidráulicas	Construcción Obras De Mejoramiento Canal De La Luz En Chillán	Construccion Obras De Mejoramiento Canal De La Luz En Chillán	30068336-0
Ñuble	Dirección de Obras Hidráulicas	Conservación Global De Cauces Naturales Región De Ñuble 2023 - 2025	Conservacion Global De Cauces Naturales Región De Ñuble 2023 - 2025	40047432-0
Ñuble	Dirección de Obras Hidráulicas	Conservación De Emergencia De Cauces Naturales Región De Ñuble 2023-2024	Conservacion De Emergencia De Cauces Naturales Region De Ñuble 2023 - 2024	40057546-0
Ñuble	Dirección de Vialidad	Conservación Por Emergencias Red Vial Región De Ñuble 2023-2024	Conservacion Por Emergencias Red Vial Región De Ñuble 2023-2024	40056516-0
Ñuble	Subdirección de Servicios Sanitarios Rurales	Conservación Emergencia Ssr La Montaña, San Fabián Y Ssr Bernardo O'Higgins, Coihueco	Conservacion Emergencia Ssr La Montaña, San Fabian Y Ssr Bernardo O'Higgins, Coihueco	40056518-0
Ñuble	Subdirección de Servicios Sanitarios Rurales	Conservación De Emergencia De Ssr Meipo Comuna De Coelemu	Conservacion De Emergencia De Ssr Meipo	40057908-0
Ñuble	Subdirección de Servicios Sanitarios Rurales	Conservación De Emergencia De Ssr Minas Del Prado Comuna De Coihueco	Conservacion De Emergencia De Ssr Minas Del Prado	40057910-0
Ñuble	Subdirección de Servicios Sanitarios	Conservación De Emergencia Ssr El Molino Comuna De Cobquecura	Conservacion De Emergencia De Ssr El Molino	40057911-0

Region	Servicio	Nombre Iniciativa Según Plan	Nombre Proyecto	BIP
	Rurales			
Ñuble	Subdirección de Servicios Sanitarios Rurales	Conservación De Emergencia De Ssr Buenos Aires Comuna De Portezuelo	Conservacion Emergencia De Ssr El Esfuerzo De Buenos Aires	40057909-0
Ñuble	Subdirección de Servicios Sanitarios Rurales	Conservación Emergencia Ssr Colvindo, Ssr Huenutil Del Peumo, Ssr Manque Sur Y Ssr El Roble	Conservacion Emergencia Ssr Colvindo, Ssr Huenutil Del Peumo, Ssr Manque Sur Y Ssr El Roble	40056950-0
Ñuble	Subdirección de Servicios Sanitarios Rurales	Reposición De Emergencia De Ssr Nahueltoro Comuna De Coihueco	Reposicion De Emergencia De Ssr Nahueltoro Comuna De Coihueco	40057912-0
Biobío	Dirección de Obras Hidráulicas	Conservación De Emergencia De Cauces Naturales Región De Biobío 2023-2024	Conservacion De Emergencia De Cauces Naturales Region De Biobio 2023-2024	40055903-0
Biobío	Dirección de Obras Hidráulicas	Conservación De Emergencia De Cauces Naturales Región De Biobío 2023-2024	Conservacion De Emergencia De Cauces Naturales Region Del Bio Bio 2023 - 2024	40057544-0
Biobío	Dirección de Vialidad	Conservación Por Emergencias Red Vial Región Del Biobío 2023-2024-2025.	Conservacion Por Emergencias Red Vial Region Del Biobio 2023-2024-2025. Invierno 2023	40056503-0
Biobío	Dirección de Vialidad	Reposición Puente Nivequeten En Ruta Q-995	Reposicion Puente Nivequeten En Ruta Q-995	40058384-0
Interregional	Dirección General de Aguas	Conservación Emergencia Red Hidrométrica Nacional	Conservacion Emergencia Red Hidrometrica Nacional	40056120-0
Interregional	Dirección General de Aguas	Conservación Emergencia Red Hidrométrica Nacional li	Conservacion De Emergencia Rhn li Interregional	(en blanco)

Anexo: Acrónimos

APR: Agua Potable Rural

BBNN: Ministerio de Bienes Nacionales

CCOP: Coordinación de Concesiones de Obras Públicas

CONAF: Corporación Nacional Forestal

CONAMA: Comisión Nacional del Medio Ambiente (Marzo 1994- Diciembre 2009 (Ley N°19.300; a partir de enero del 2010 se transformó en el Ministerio de Medio Ambiente, según Ley N°20.417)

CORFO: Corporación de Fomento de la Producción

DA: Dirección de Arquitectura

DAP: Dirección de Aeropuertos

DGA: Dirección General de Aguas

DGOP: Dirección general de Obras Públicas

DIRPLAN: Dirección de Planeamiento

DOH: Dirección de Obras Hidráulicas

DOP: Dirección de Obras Portuarias

DV: Dirección de Vialidad

GORE: Gobierno Regional

INDAP: Instituto Nacional de Desarrollo Agropecuario

MIDESO: Ministerio de Desarrollo Social

MINEDUC: Ministerio de Educación

MINERGÍA: Ministerio de Energía

MINSAL: Ministerio de Salud

MINTT: Ministerio de Transporte y Telecomunicaciones

MINVU: Ministerio de Vivienda y Urbanismo

SASIPA: Sociedad Agrícola y Servicios de la Isla de Pascua

SERNATUR: Servicio Nacional de Turismo

SUBDERE: Subsecretaría de Desarrollo Regional