

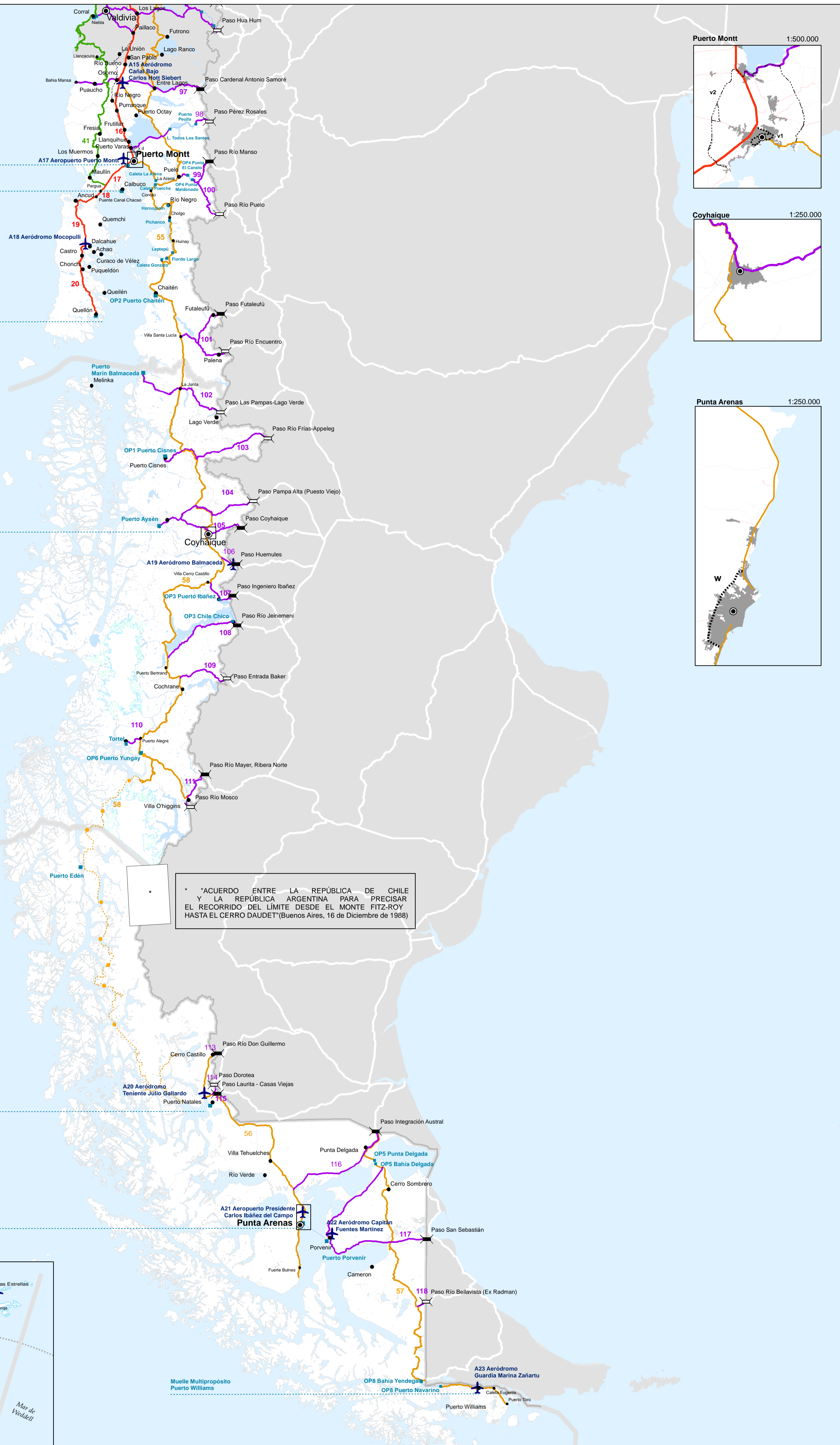
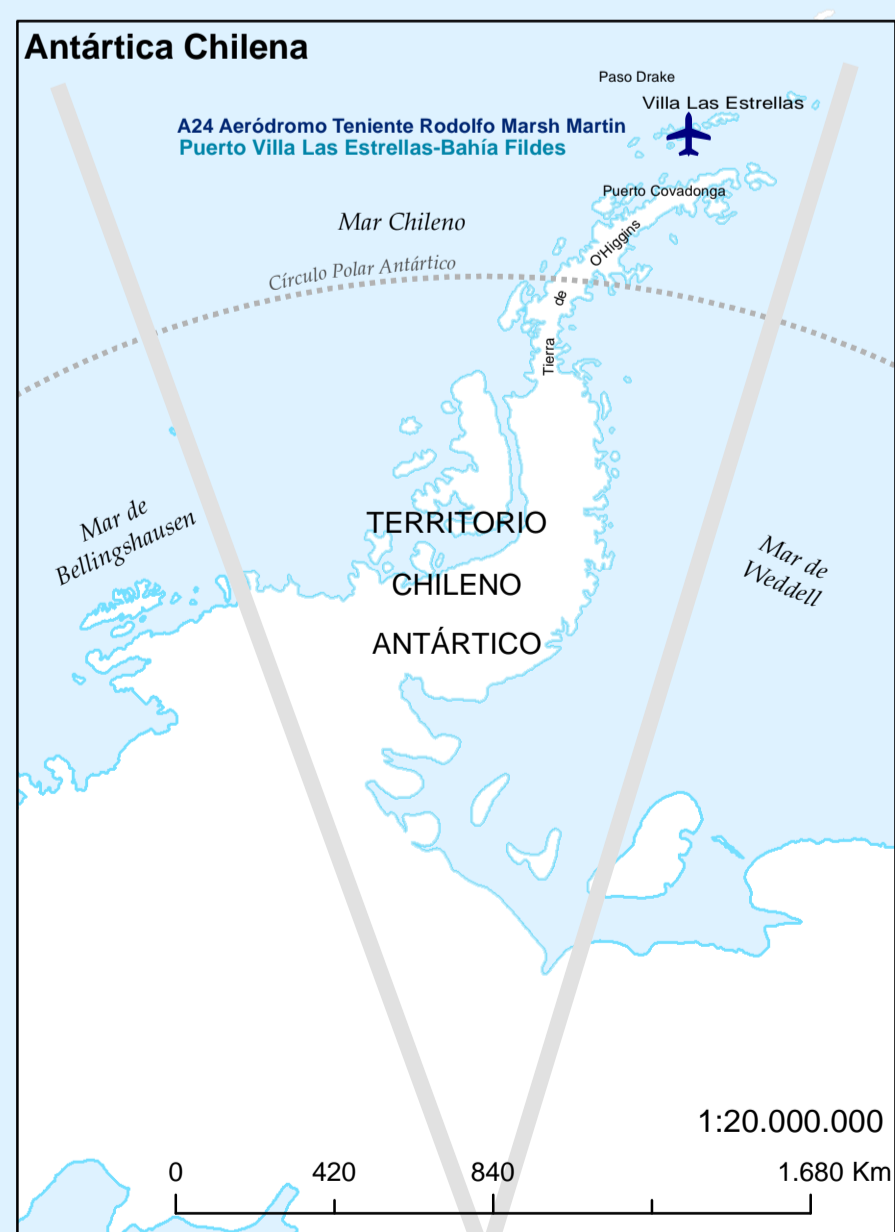
P22a Puerto de Puerto Montt
P22b Puerto Oxsean
P23 Puerto Calbuco

P24/OP7 Puerto Quellón

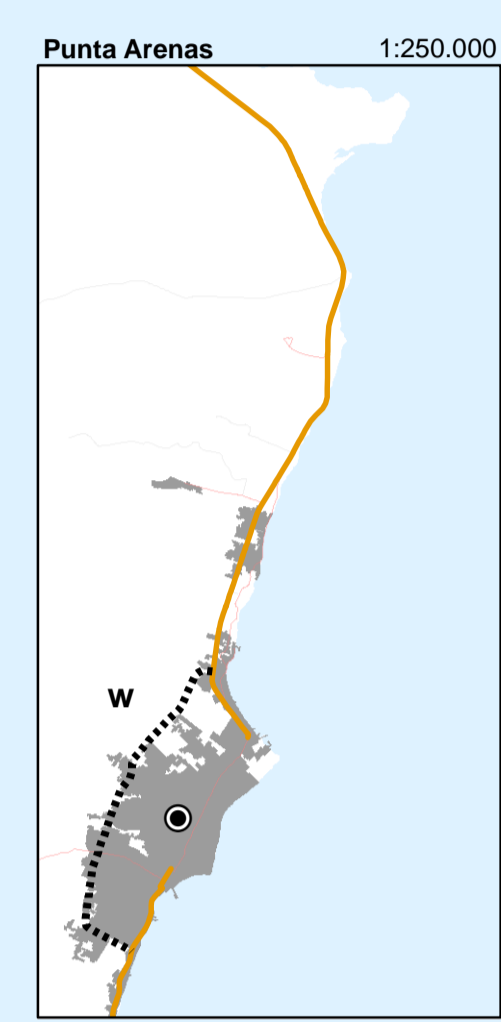
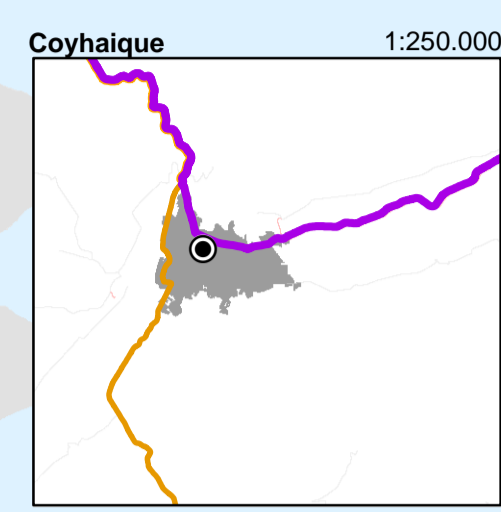
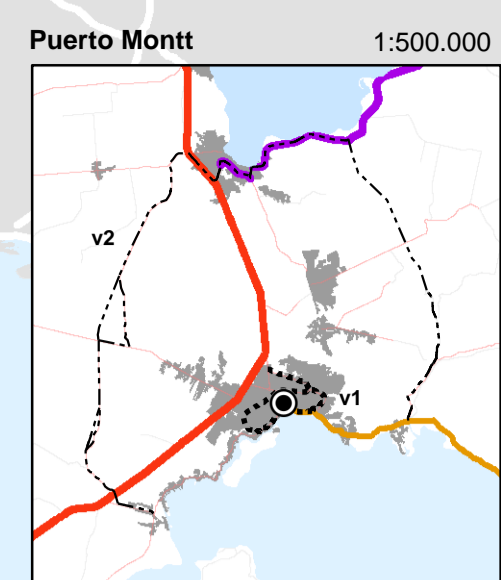
P25 Puerto Chacabuco

P26 Puerto Natales

P27 Puerto de Punta Arenas



* "ACUERDO ENTRE LA REPÚBLICA DE CHILE Y LA REPÚBLICA ARGENTINA PARA PRECISAR EL RECORRIDO DEL LÍMITE DESDE EL MONTE FITZ-ROY HASTA EL CERRO DAUDET" (Buenos Aires, 16 de Diciembre de 1988)



LONGITUDINAL		LEYENDA		FF.CC							
Consolidada	Proyectada	Corredor Central	Corredor Costero	Corredor Interior	Corredor Intermedio	Ferrocarril del Norte	Ferrocarril del Sur	Ferrocarril de Carga	Ferrocarril (Nuevo)	Ferrocarril de Cercanía	
TRANSVERSAL	Corredor Transversal	RUTAS URBANAS	Circunvalación	Orbitales		INFRAESTRUCTURA	Pasos Fronterizos	Pasos Fronterizos Priorizados	Red Aeroportuaria	Red Portuaria	Túneles
Capital Regional	Comunas	Localidades	Áreas Urbanas	Límite Internacional	Límite Regional	Cruces Marítimos	Rutas Internacionales				

