

P1 Puerto Arica

A1 Aeropuerto Chacalluta

P2 Puerto Iquique

A2 Aeropuerto Diego Aracena

P3a Puerto Patillos

P3b Puerto Patache

P4a Puerto Tocopilla

P4b Caleta Michilla

P5b Puerto Mejillones

P5a Puerto Angamos

P6 Puerto Antofagasta

P7 Puerto Coloso

P8 Puerto Chañaral

P9a Puerto Totalillo

P9b Puerto Caldera

P10 Puerto Huasco-Guacolda

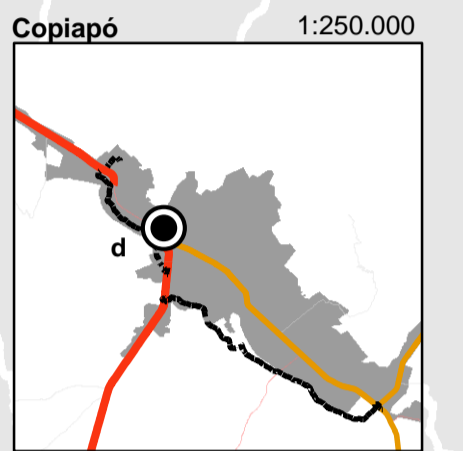
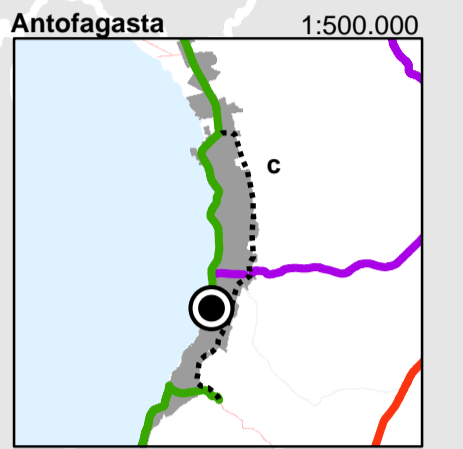
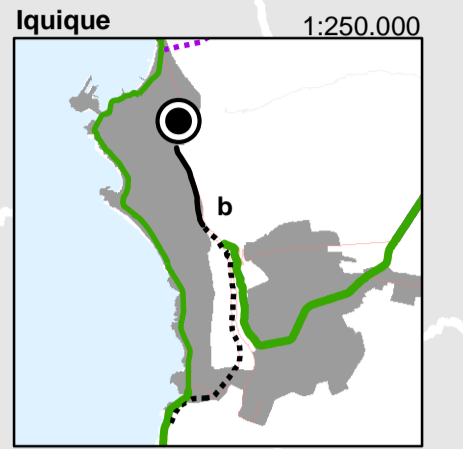
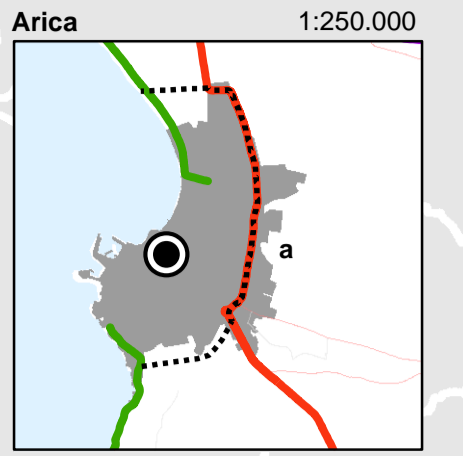
P11a Puerto Coquimbo

P11b Puerto Guayacán

REPÚBLICA DEL PERÚ

ESTADO PLURINACIONAL DE BOLIVIA

REPÚBLICA DE ARGENTINA



A6 Aeródromo La Florida

La Serena

LONGITUDINAL		LEYENDA		FF.CC.
Consolidada	Proyectada			
		Corredor Central		Ferrocarril del Norte
		Corredor Costero		Ferrocarril del Sur
		Corredor Interior		Ferrocarril de Carga
		Corredor Intermedio		Ferrocarril (Nuevo)
		Corredor Transversal		Ferrocarril de Cercanía
RUTAS URBANAS			Circunvalación	
	Orbitales		Orbitales	
	Capital Regional		Comunas	
	Localidades		Áreas Urbanas	
	Áreas Urbanas		Límite Internacional	
			Límite Regional	
			Cruces Marítimos	
			Rutas Internacionales	

1:1.800.000

Escala

0 55 110 220 Kilómetros

